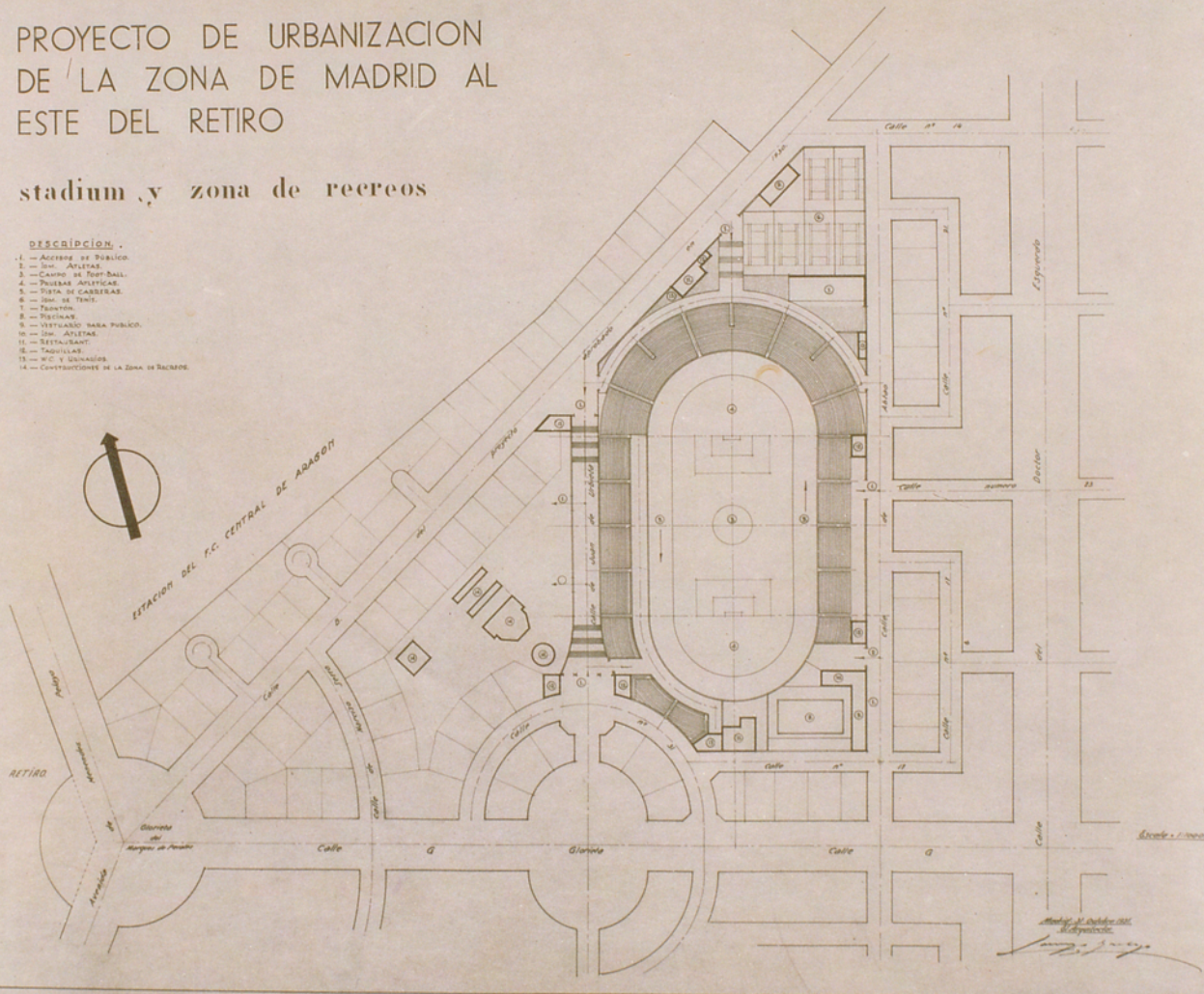


PROYECTO DE URBANIZACION DE LA ZONA DE MADRID AL ESTE DEL RETIRO

stadium y zona de recreos


DESCRIPCION.


1. — Acceso al Publico.
2. — Loc. ATLETAS.
3. — CAMPO de FOOT-BALL.
4. — PISCINA ATLETAS.
5. — VISTA de CASERIAS.
6. — Loc. de TENIS.
7. — TABARON.
8. — RESTAURANT.
9. — VESTIARIO PARA PUBLICO.
10. — Loc. ATLETAS.
11. — RESTAURANT.
12. — TABUILLAS.
13. — OF. y CASAS de OFICIALES.
14. — CONSTRUCCIONES de LA ZONA de RECREOS.



avenida del doctor esquerdo.

AYUNTAMIENTO DE MADRID
ARQUITECTO





AYUNTAMIENTO DE MADRID
ARQUITECTO

glorieta del stadium.