

8-71-30

189<sup>78</sup>.

AYUNTAMIENTO CONSTITUCIONAL  
DE MADRID.

Negociado H<sup>o</sup>

CLASE *Aluicaciones*

Expediente *promovido por D Rafael*  
*Ruiz solicitando conocer las alinea-*  
*mientos y rasantes del solar n<sup>o</sup> 11,*  
*Manzana F<sup>a</sup> de los terrenos del Buen*  
*Retiro con fachadas a la Calle de*  
*Felipe IV y de Moreto -*



0. 11-8

166

Th

Justific

con dñ

derigua

ha de

neva cu

la Com

con a p

que ol

icipal

que

acuin

la fris

que se

la ro

ente, de

comi

Fe



1661. Compro -

Gimbrera

N. 1.634.925

R. D. f. 584.

R. f. 1203



Excmo. Sr.

Febro. 4

D. Rafael Reig vecino de esta Corte y ha-  
bitante en la calle del Principe n.º 11 c.º 2.º,

Justificando q. sea el pago

de los d.ºs. de tira de cuerda

designados día y hora en

la de tener efecto la

operación por el Sr. Vocal de

la Comisión de Obras p.º

corresponde por turno,

para el Arquitecto n.º 1.º

principal de la Sección pa-

ra que men que la ali-

neación a f.º de m.º de

la finca, y señalada

que sea por el Ingenie-

ro la roante correspon-

diente, de la cuenta en

Comisión de Obras

propietario de un solar situado en los terrenos

del Buen Retiro que se han destinado para e

manzana I.º solar n.º 11 con fachada

dar a las calles de Felipe 4.º y de Moreto,

corresponde por turno,

atentamente espone:

que conviniendo a sus intereses conocer las ali-

neaciones y rasantes que por las citadas calles

corresponden a su solar

se digna disponer se le marquen

oficialmente dichas alineaciones y rasantes, para

poder preparar los trabajos de edificación. Gra-

cia que opera merced de V. E. Madrid

12 de mayo de mil ochocientos ochenta y ocho.

Rafael Reig



Señalado el acto de tener de cuentas por el Sr. D. Luis Salazar,  
para el día 7.º a las 12 de la mañana.

## S. S. de la Comisión de obras

En virtud de orden que se me co-  
municó por la Secretaría del Excmo.  
Ayuntamiento, y asistencia del Sector  
Real de una digna Comisión Don Ma-  
riano Soriano Fuertes, procedí a demar-  
car la alineación consiguiente al solar  
n.º 11 de la manzana señalada con la  
letra F.ª con fachada a la calle de  
Felipe IV y de Moreto, entre terrenos  
del Retiro, resultando de las opera-  
ciones practicadas, que la fachada  
a la calle de Felipe IV, se situará  
paralelamente al eje de esa calle y  
a quince metros de distancia, así co-  
mo la correspondiente a la de Mo-  
reto, se trazará paralelamente tam-  
bien y a diez metros de distancia  
al eje de esta última calle, y ambos  
ejes se situarán de la manera si-  
guiente: El primero, ó sea el eje de



la de Felipe IV. parte de la fachada Oeste del Casón, en un punto situado en el vano central de la misma al que subdivide en dos partes, una al Norte de 1.74 metros y la otra de 1.08 metros.

2609

SECRETARÍA  
DEL  
EXCMO. AYUNTAMIENTO CONSTITUCIONAL  
DE MADRID.



AÑO DE 1878

*Nota de cuenta*

El Recaudador de fondos municipales hará efectiva de D. *Miguel*  
*Pérez*  
la cantidad de *cincuenta pesetas*

que le corresponde satisfacer por *donde tiene de cuenta en*  
*un lugar de la manzana 3.ª nº 11 con fachadas*  
*a las calles de Felipe IV y de Moroto*

Madrid 6 de *Junio* de 1878

Son pesetas *50*

Recibí la expresada cantidad.  
EL RECAUDADOR,

EL SECRETARIO,

*P. D.*

*J. M. Bravo*

de un punto sobre el de la calle de Felipe IV. cuarenta y nueve metros veinte centímetros distante del Casón y dirigiéndose hacia el Norte a otro punto sobre el

Ayuntamiento de Madrid



Señalado el acto de tener de cuentas por el Sr. D. Luis Salazar,  
para el día 7 a las 12 de la mañana.

S. S. de la Comisión de obras

En virtud de orden que se me co-

pero, se situará por  
bien y a diez metros de distancia  
al eje de esta última calle, y ambos  
se situarán de la manera si-  
guiente; El primero, ó sea el eje de



la de Felipe IV. parte de la fachada Oeste del Casón, en un punto situado en el vano central de la misma al que subdivide en dos partes, una al Norte de 1.74 metros y otra al Sur de 1.08 metros. Desde dicho punto parte el eje mencionado hacia otro situado sobre la recta que me la proyección horizontal del vértice de la pirámide del monumento del 2 de Mayo, a la del vértice del ángulo N.O. del edificio Museo de pinturas, por debajo de la sinueta del piso principal y a una distancia de este vértice de cincuenta y nueve metros cincuenta centímetros. Asimismo el eje de la calle de Morato, parte de un punto sobre el de la calle de Felipe IV. cuarenta y nueve metros veinte centímetros distante del Casón y dirigiéndose hacia el Norte a otro punto sobre el



se de la calle de la Lealtad, doscientos  
siete metros, cincuenta y seis centímetros,  
distante del centro del Obelisco del Dor  
de Mayo

• En cuanto puedo informar a V. E.  
a tenor de la alienación del solar re-  
ferido —

Madrid 2 de Febrero 1878

El arq.<sup>to</sup> núm. de la 4ª pta

Agustín J. Gervá






Plano de la alineacion del  
solar n.º XI. manzana F. en  
los terrenos del Retiro.

Escala de  $\frac{1}{500}$


Madrid 8 de Febrero 1878  
Cargo m.º de la d.ª  
Agustín *[Signature]*

Museo de Pinturas





Castro



Castro de San Juan



Excmo Sr.

Para la casa que se trata de construir en el solar nº 11 de la Manriana E con fachada a la calle de Felipe IV se observarán las rasantes siguientes.

Para la Calle de Felipe IV. se observará una pendiente de 0,0196 subiendo hacia la calle de Alfonso XII (antes de Granada) y para la de Moroto desde el ángulo formado por esta y la de Felipe IV. se subirá con la inclinación de 0,01359 por metro hacia la Calle de la Lealtad.

Para establecer estas rasantes se bajará el terreno en el punto intersección de la calle de Felipe IV. y Moroto



0.<sup>na</sup> 28. y pasando luego esta  
altura (ya rebajada) desmuel  
al angulo de las dos pacha  
das se establecern las do-  
rasantes en la forma y con  
las pendientes indicadas.-

Los batientes de las puertas  
deberán quedar de diez a  
quince centimetros sobre la  
rasante marcada

Dios que a' V. C. me Com<sup>da</sup>  
Madrid 28 de Marzo del 878

El Ingeniero Director

*Ignacio Paredes*

Como Sr. Alcalde Presidente =



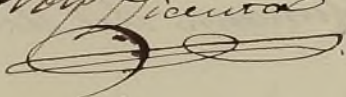
sta  
vel  
na  
on-  
con  
-  
sta  
ai-  
la  
ad  
1878

ste, Nuevo  
once de  
de los ven-  
en el  
pueden  
r a V. C.  
ste: Que  
de Enero  
to' por el  
correspon-  
merdas  
igno a los  
acto fue  
en siete  
ltima?  
Cuatro



*Quinto*



24 Abril  
Pase a la Garmenia  
de Dorcas  


El que suscribe, dueño  
del Solar número once de  
la manzana F. de los ven-  
didos para construir en el  
Buen Retiro, no puede  
menos de recurrir a V. E.  
haciéndole presente: Que  
con fecha doce de Enero  
último se solicitó por el  
que suscribe la correspon-  
diente tira de cuerdas  
para dar principio a los  
trabajos cuyo acto fue  
llezado a cabo en siete  
de febrero último.  
Cerca de Cuatro



Meses van trascurridos  
y mientras a los dueños de  
los solares del otro lado de  
la Calle de la Lealtad van  
abriendose las calles en  
cumplimiento del deber que  
tiene esa corporación nada  
hace presumir que se atien-  
da lo mismo la petición del  
que suscribe de que se des-  
mante también la Calle de  
Moreto, en el trozo comprendido  
entre la Calle de Felipe  
4.<sup>o</sup> y el Museo de Artillería  
sin lo cual es imposible  
la edificación en el solar



marcado e inutil la f... les  
concesion de la tira de ...  
uerda.

Seria ofender la ilustracion de  
cion de V. C. y de la Comision Ab-  
que preside insistir en los  
fundamentos de tan justa ...  
peticion, y por lo tanto el pro-  
Vengo a V. C. se sirva tra- por  
cer se lleve acabo el desman- tales  
te de la Calle de Moreto- lar  
en esta parte quitando de  
mi preferencias impusio-  
ficadas.

D. M. S. ...  
cede  
tener  
—



que a V. C. m.  
Madrid 26 de Ab.  
Rafael Ruiz

Madrid 20 Mayo 1891  
En Comisión H<sup>a</sup>.

Pare a informe del Sr.  
Arquitecto de la H<sup>a</sup> Sección  
P. El Vicepresidente.



Al Monasterio

Excmo Sr.

Cuando se demarcaron  
las alineaciones y rasantes del  
solar a que este expediente se refie-  
re, estaba en vigor el primitivo

Excmo Sr D Vicente Baura, Presidente de la  
Junta de obras del Excmo Ayuntamiento de esta





proyecto de trazado de calles  
y distribución de manzanas apro-  
bado por R. D. de 15 de Mayo y  
17 de Septiembre de 1874, a cuya virtud  
desaparecieron los edificios Iglesia de  
San Jerónimo, Casa y Museo de Ar-  
tillería.

Decretada la conservación de  
estos por R. D. de 4 de Octubre de 1878, fue  
modificado esencialmente aquel pro-  
yecto por el que después se aprobó por  
R. D. de 14 de Julio de 1880, en tales  
terminos que lo que antes era solar  
11.º de la manzana 1.ª se destinó  
a vía pública y por tanto volvió de  
nuevo a ser propiedad del Estado  
quien como calle o jardín lo cedió  
a su vez al Municipio.

En vista de lo expuesto procede  
archivar este expediente por no tener  
ya objeto alguno.


Ma—



diad 22 de Mayo de 1891.

El Arqt.<sup>o</sup> m.<sup>o</sup> de la H. Sección,

José Vuelta y Salda



4.º

Madrid 26 Mayo 1891

En Comisión H.<sup>a</sup>

Excmo Sr Alcalde Presidente

Esta Comisión en vis-  
ta de lo expuesto en el anterior

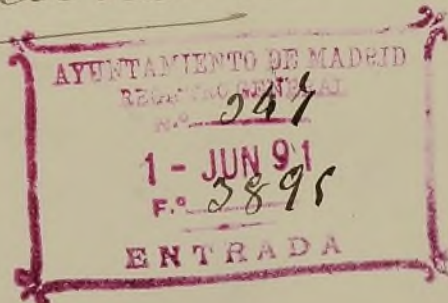


informe del Sr. Arquitecto  
municipal de la Sección,  
tiene la honra de proponer  
a V. E. se sirva acordar  
se archive este expediente

P. El Vicepresidente  
M. Martínez

29 Mayo

Conforme con la Comisión,  
D. D. San Pedro



4.



