




51379





ATLAS GEOGRAPHICO
 DEL REYNO DE ESPAÑA, È ISLAS ADJACENTES.
 CON UNA BREVE DESCRIPCION DE SUS PROVINCIAS.

Dispuesto para la utilidad publica

*Por D. Thomas Lopez, Pensionista de S. M.
 en la Corte de Paris.*

Dedicado al Excmo S. D. Jaime
 Madones de Lima y
 Soto-Mayor &

Hallarse en Madrid en casa de D. Antonio Sanz Plazuela de la Calle de la Paz. Año. de 1757

... de ...
...
...
...
...
...

...
...
...
...
...
...
...
...
...
...
...
...

2

Al Ex^{mo}. Señor D. Jaime Masones de Lima
y Sotomayor, Gentilhombre de Camara de
su Magestad Catholica, con Exercicio, Theni-
ente General de sus Exercitos Embaxador
Extraordinario, y Plenipotenciario, cerca de S.M.
Christianissima. &c. &c. &c.

Señor.

*La Proteccion, con que V. E. honrra à los Españoles, que contribuyen
con su aplicacion al adelantamiento de las buenas letras, me dà aliento
a ofrecerle las primicias de mis trabajos publicos en la Geografia
El don es pequeño; pero si V. E. se digna aceptarlo, no dudo, merecera la
aprobacion de los Sabios, y la estima de nuestra Patria, que es, y será
siempre el noble objeto de mis afanes. Quedo à la obediencia de V. E.
cuya vida guarde Dios m: a: que le suplico, y he menester.*

Ex^{mo} Señor.

B. L. M. de V. E.

Thomas Lopez

Faint, illegible text, likely bleed-through from the reverse side of the page. The text is arranged in several lines and is mostly obscured by a large, irregular brown stain in the center.

PROY

Faint, illegible handwritten text, likely bleed-through from the reverse side of the page.

PROLOGO.

Todos saben que la Geographia es una Sciencia muy util, pero dudosa, y por consiguiente disputable. Su Utilidad se manifiesta por la connexion que tiene con la Historia. Es dudosa por la incertitud y poca conformidad que se observa entre varios Autores, que tratan de una misma cosa; y de esto proceden sus disputas mal fundadas. El deseo que he tenido siempre de servir a mi Patria, me anima para que de al Publico, las primeras pruebas de mis tareas, que continuare gustoso si llega a ser bien admitido. He tenido para la construccion de los Mapas, las mas recientes memorias, y tambien he seguido a Rodrigo Mendez de Silva, pero no presumo el que esten exemptos de algunos errores, Pues que obra hay que lo este, y mas si es de Geographia? Los he reducido a un tamaño comodo con una breve descripcion de cada Provincia para que por este medio se insinúe el gusto de esta Sciencia à los niños. Si he acertado en la empresa me holgarè mucho, y el que halle lo contrario de gracias à Dios, que le dio mas luces que ami, y difundalas en beneficio del Publico, como buen Ciudadano, que ami me quedara la satisfacion, de haver sido causa, de que otro lo adelante..

VALE





El mismo Autor ha hecho en un pliego grande este Mapa y en escala mayor las Provincias particulares de España

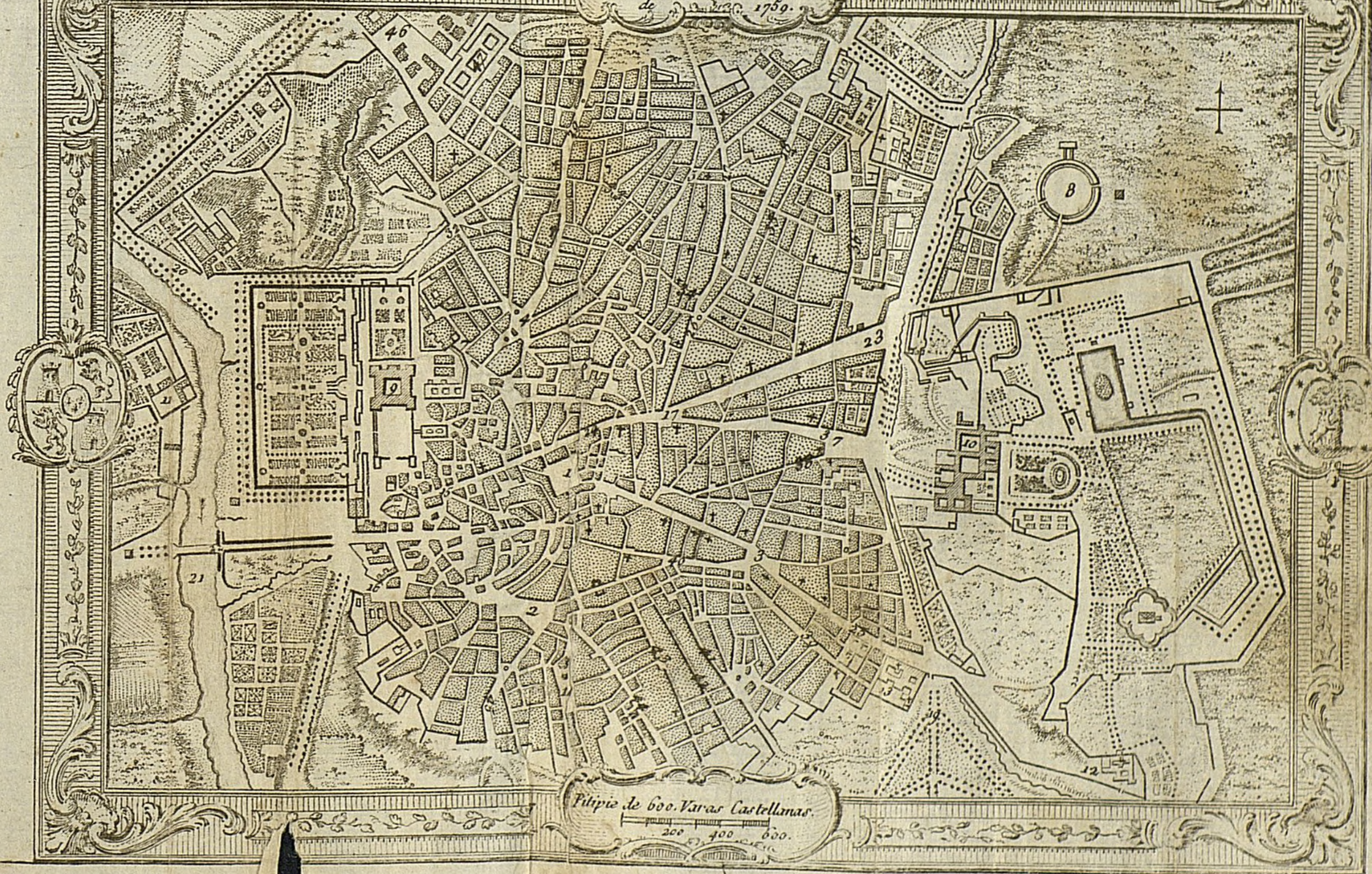
De l

1. Pla
2. Pla
3. Pla
4. Pla
5. Pla
6. Pla
7. Pla
8. Pla
9. El
10. El
11. Cas
12. N.
13. Hos
14. Il.
15. Cas
16. Vis
17. Pue
18. El
19. Pas
20. Ia
21. Rio
22. Pue
23. Calle
24. Calle
25. Calle
26. Ia
27. Calle
28. C. d
29. C. d
30. Ia
31. Calle
32. Calle
33. C. d
34. C. d
35. C. d
36. C. d
37. Carr
38. Calle
39. C. d
40. Calle
41. C. d
42. C. d
43. C. d
44. Calle
45. C. d
46. El
47. Quan
48. Con

EXPLICACION.
De los números que estan en
el Plano de Madrid.


1. Plaza Mayor.
2. Plazuela de la Cevada.
3. Plazuela de Anton Martin.
4. Plazuela de S.^{to} Domingo.
5. Plazuela de S. Ildefonso.
6. Plazuela de los Descalzas.
7. Plazuela de la Encarnacion.
8. Plaza de las Toros.
9. El Palacio Nuevo.
10. El Buen Retiro.
11. Casa del Campo.
12. N. S. de Atocha.
13. Hospital General.
14. El Rastro.
15. Casa de los Consejos.
16. Vistas de S. Francisco.
17. Puerta del Sol.
18. El Prado.
19. Paseo Nuevo de la P. de Atocha.
20. La Florida.
21. Rio de Manzanares.
22. Puente de Segovia.
23. Calle de Alcalá.
24. Calle Mayor.
25. Calle de Atocha.
26. La Red de S. Luis.
27. Calle de Foncarral.
28. C. de Hortaleza.
29. C. de S. Bernado.
30. La Corredera de S. Pablo.
31. Calle de S. Gumiel.
32. Calle de Leganitos.
33. C. del Pez.
34. C. de Jacometrenzo.
35. C. de S. Anton.
36. C. del Barquillo.
37. Carrera de S. Geronimo.
38. Calle del Prado.
39. C. de S.^{ta} Isabel.
40. Calle de la Magdalena.
41. C. del Abapies.
42. C. de la Comadre.
43. C. de los Cabestreros.
44. Calle de las Embaxadores.
45. C. de Toledo.
46. El Seminario.
47. Quartel de Guardias de Corps.
48. Convento de la Visitacion.

PLANO DE MADRID.
Reducido por D. Ventura Rodriguez
Gravado y Adornado por Lopez, año
de 1759.





Castilla la nueva es la mas grande Provincia de España, centro de la Monarquia; y el pays de los Antiguos Carpentanos. Esta comprehendida entre los 37.º 50.º y 41.º 25.º de Latitud, y entre los 12.º 45.º y 17.º 30.º de Longitud, contados desde el Meridiano que passa por la Isla del Hierro. Tiene de Norte à Sur, hasta 77. leguas comunes de España, y de Este a Oeste con poca diferencia las mismas. La dividen ordinariamente los Geografos en tres partes. 1.ª La Alcarria, esta comprehende à Madrid Capital de la Provincia, y de el Reyno; Toledo Arzobispado Primado de España, Escorial, Aranjuez, (S. Ildefonso es de Castilla la Vieja) el Pardo, Alcalá, Guadalupe, con toda la parte Septentrional de la Provincia. 2.ª La Mancha y es la parte mas Meridional de Castilla, comprehende à Calatrava, Ciudad Real, Talavera la Reyna &c. 3.ª La Sierra, es un pays



montañoso, sus principales ciudades, y villas son Cuenca Obispado, Huete, Molina, Moya, &c. Corren por esta Provincia el Tajo, Guadiana, y Xucar; todos tres tienen en ella su nacimiento, el primero y el tercero en la Sierra de Guadalupe, muy corta distancia uno de otro, y el segundo en la Mancha, donde se escorren de por espacio de unas seis leguas. Caudete Tiene sus confines esta provincia por la parte Septentrional, con Castilla la Vieja, y parte de Aragon; por el Medio-dia con Andalucía, y Murcia; al Oriente con Valencia, y parte de Aragon; al Occidente con la Estremadura, y parte de Castilla la Vieja.

Leguas com. de España.
 Leguas de 17. 2/3 al Grado.

Ayuntamiento de Madrid

[Faint, illegible text, possibly bleed-through from the reverse side of the page. The text is arranged in several columns and is significantly obscured by water damage and staining.]

Castilla la vieja, en latin *Castella vetus*, Provincia de España, con título de Reyno Tiene hasta 60 leguas de largo, sobre 46 de ancho, y está en forma de Piramide. Confina por el Sur con Castilla la nueva, por el Este con Aragón y Navarra, por el Norte con Biscaya y Asturias, por Oeste con el Reyno de Leon. Bañan esta Provincia los Rios Ebro, Duero y otros menos grandes, que son Pisuegra Arlanzon y Duraton, todos tres descargan en el Duero. La dividen ordinariamente en ocho districtos, que llaman Merindades. I Burgos Capital de la Provincia, y Arzobispado, Miranda de Ebro, y Lerma es de este districto. II Valladolid, Vallis-Oletum, situado sobre el Rio Pisuegra, con




Obispado y una Universidad, comprehende Aranda de Duero, Roa, Peñafiel &ª III. Calahorra, Calaguris, sobre el Ebro. con Obispado. Aquí nació el orador Quintiliano. IV. Soria sobre el Duero, edificada (aun que un poco mas abajo) sobre las ruinas de Numancia, comprehende Agreda &ª V. Oema Uxama, Obispado y Universidad, comprehende a Calagora patria de Santo Domingo, Patriarca de la Religion Dominica, Almazan villa duobre, por que guarda la cabeza del primer Martir S. Estevan. VI. Siguenza Seguntia, Obispado y Universidad comprehende Atienza villa muy conocida por sus fuentes de Sal, Medina-celi &ª VII. Segovia Obispado aqui


CASTILLA LA VIEJA
 Segun las Memorias de Rodrigo Mendez de Silva.

* se fabrican muy buenos paños, y ay un grande Puente edificado por el Emperador Trijano. VIII. Avila Obispado y Universidad, Patria de S^{ta} Theresa, y de el T^o comprehende a Patraza de la Sierra.



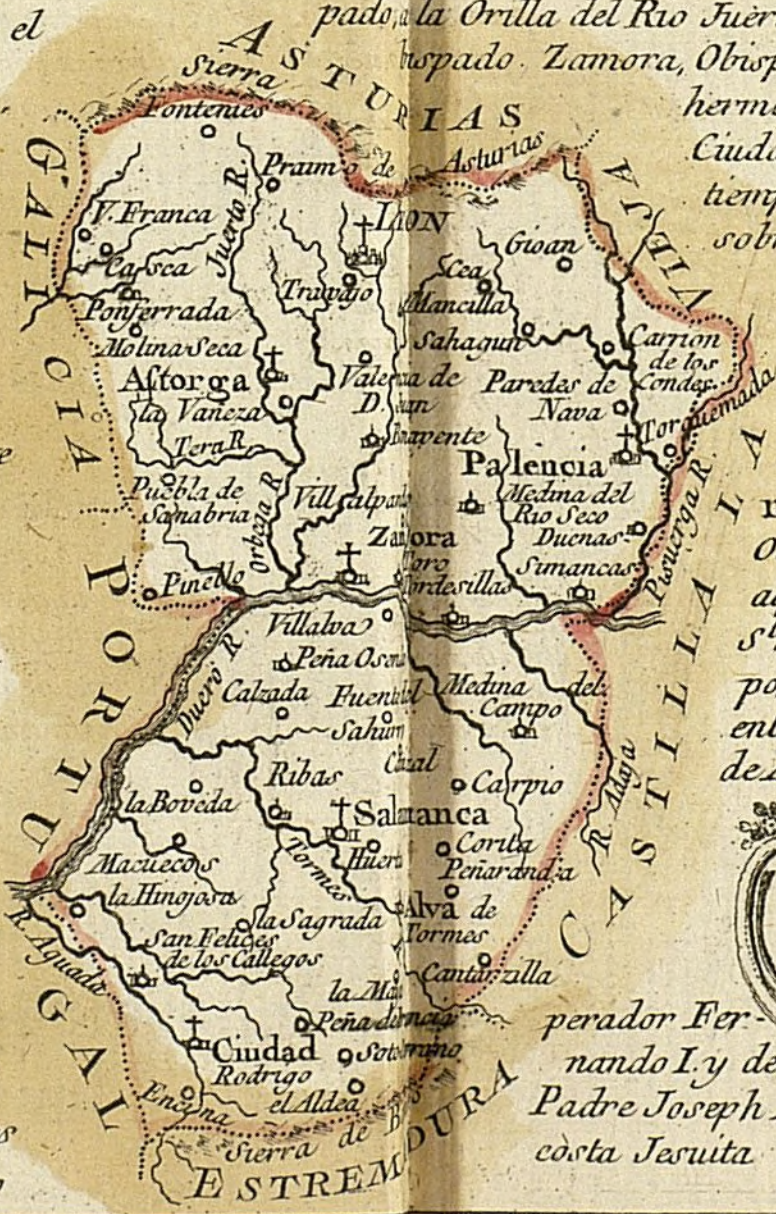
Faint, illegible text, likely bleed-through from the reverse side of the page.





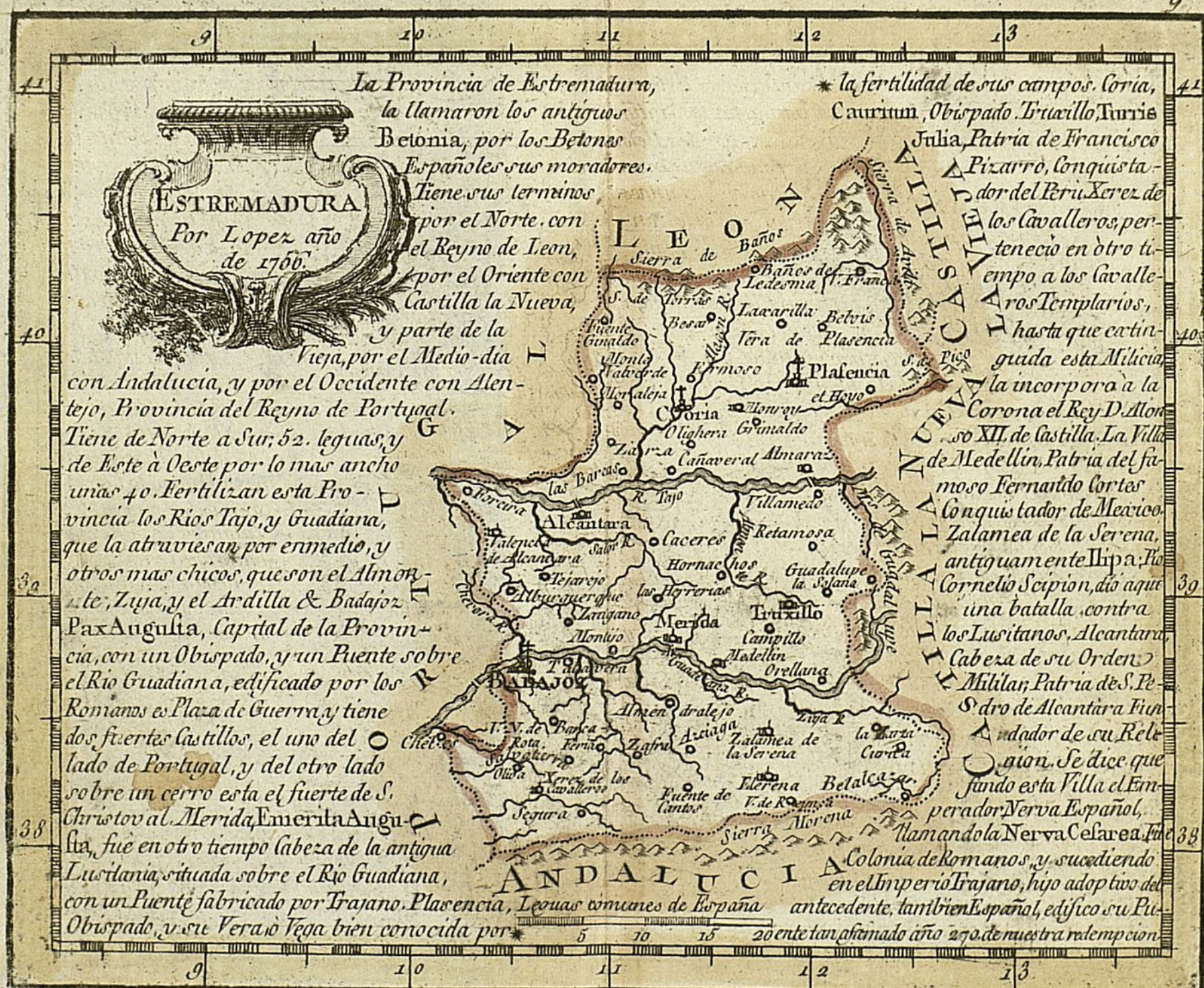
El Reyno de Leon, denominado assi por su Capital de este nombre, Tiene sus confines por el Norte con Asturias, por el Occidente con Galicia, y parte del Reyno de Portugal, por el Medio-dia con la Estremadura, y por el Oriente con Castilla la Vieja. Tiene de Norte a Sur 55 leguas, y de Este a Oeste 38. El Rio Duero la divide en dos partes, Septemtrional, y Meridional; los otros Rios son Pisuerga, Ezla, Orbeaga, Juerto, Tormes, &c. La parte Septemtrional contiene a Leon, Legio Gemina Capital, y Obispado; El Infante D. Pelayo la restituyo año de 733. de

nuestra Redempcion. D. Ordoño II. fue el primero que se proclamo Rey de Leon. Astorga Asturi Augusta, Obispado, a la Orilla del Rio Juerto. Palencia, Palancia Obispado. Zamora, Obispado, produce su terreno hermosas piedras Turquesas. Toro Ciudad. Simancas, fue en otro tiempo silla Obispal. Tordesillas sobre el Duero. La Parte Meridional. Salamanca Obispado, y Universidad, sobre el Rio Tormes. Se han celebrado en ella seis Concilios. Ciudad Rodrigo, Mirobriga Rodericopolis Obispado; Alba de Tormes, aqui se guarda el Cuerpo de s^{ta} Theresa. Medina del Campo, memorable por el nacimiento de Fernando I. Rey de Aragon, del Em



perador Fernando I. y del Padre Joseph Acosta Jesuita

Ayuntamiento de Madrid



ESTREMADURA
 Por Lopez año
 de 1706.

La Provincia de Extremadura,
 la llamaron los antiguos
 Betonia, por los Betones
 Españoles sus moradores.
 Tiene sus terminos
 por el Norte con
 el Reyno de Leon,
 por el Oriente con
 Castilla la Nueva,
 y parte de la
 Vieja, por el Medio-dia
 con Andalucía, y por el Occidente con ALEN-
 TEJO, Provincia del Reyno de Portugal.
 Tiene de Norte a Sur, 52. leguas, y
 de Este à Oeste por lo mas ancho
 unas 40. Fertilizan esta Pro-
 vincia los Rios Tago, y Guadiana,
 que la atraviesan por en medio, y
 otros mas chicos, que son el Almor-
 te, Zuya, y el Ardilla & Badajoz
 Pax Augusta, Capital de la Provin-
 cia, con un Obispado, y un Puente sobre
 el Rio Guadiana, edificado por los
 Romanos es Plaza de Guerra, y tiene
 dos fuertes Castillos, el uno del
 lado de Portugal, y del otro lado
 sobre un cerro esta el fuerte de S.
 Christov al. Merida, Emerita Augu-
 sta, fué en otro tiempo cabeza de la antigua
 Lusitania, situada sobre el Rio Guadiana,
 con un Puente fabricado por Trajano. Plasencia,
 Obispado, y su Vera o Vega bien conocida por

la fertilidad de sus campos. Coria,
 Caerium, Obispado. Truxillo, Turris
 Julia, Patria de Francisco
 Pizarro, Conquista-
 dor del Peru. Xerez de
 los Cavalleros, per-
 teneció en otro ti-
 empo a los Cavalle-
 ros Templarios,
 hasta que contin-
 guida esta Milicia
 la incorpora à la
 Corona el Rey D. Alon-
 so XII. de Castilla. La Villa
 de Medellin, Patria del fa-
 moso Fernando Cortes
 Conquistador de Mexico.
 Zalamea de la Serena,
 antiguamente Ilipe, Pa-
 Cornelio Scipion, dió aque-
 una batalla contra
 los Lusitanos, Alcantara,
 Cabeza de su Orden
 Militar, Patria de S. Pe-
 dro de Alcantara Fun-
 dador de su Reli-
 gion. Se dice que
 fundo esta Villa el Em-
 perador Nerva Español,
 llamandola Nerva Cesarea
 Colonia de Romanos, y sucediendo
 en el Imperio Trajano, hijo adoptivo del
 antecedente, tambien Español, edifico su Pu-
 ente tan famoso año 270. de nuestra redempcion.

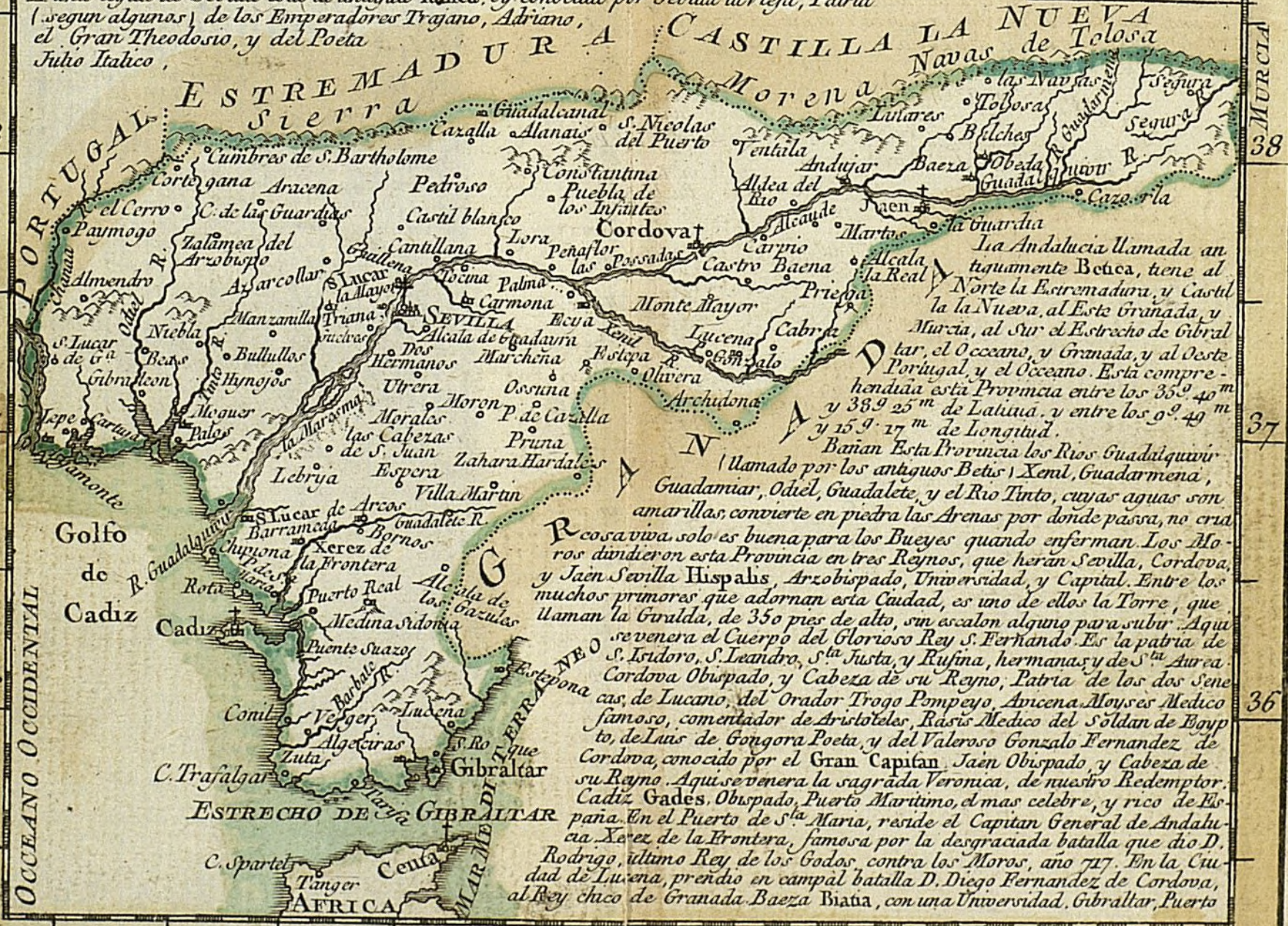
Ayuntamiento de Madrid



Ayuntamiento de Madrid

de Mar famoso en el Estrecho de su nombre. De la Villa de Lebrya, fue el famoso Chronista Antonio de Nebrya. Ossuna Universidad, produce Jacintos, Granatos y Agatas. Patria de S. Arcadio Martyr. La Villa de Guadalcanal, conocida por sus minas de Plata. La Villa de Palos memorable por el Embarco de Christoval Colon, quando fue a descubrir el Nuevo Mundo. A una legua de Sevilla esta la antigua Italica, oy conocida por Sevilla la Vieja; Patria (segun algunas) de los Emperadores Trajano, Adriano, el Gran Theodosio, y del Poeta Julio Italico,

ANDALUCIA
Por Lopez
año de 1757



La Andalusia llamada antiguamente Bética, tiene al Norte la Estremadura, y Castilla la Nueva, al Este Granada, y Murcia, al Sur el Estrecho de Gibraltar, el Oceano, y Granada, y al Oeste Portugal, y el Oceano. Esta comprehendida esta Provincia entre los 36^o 40' m y 38^o 25' m de Latitud, y entre los 9^o 49' m y 15^o 17' m de Longitud.

Bañan esta Provincia los Rios Guadalquivir (llamado por los antiguos Betis), Xenil, Guadarmena, Guadamiar, Odiel, Guadalete, y el Rio Tinto, cuyas aguas son amarillas, convierte en piedra las Arenas por donde passa, no cria cosa viva, solo es buena para los Bueyes quando enferman. Los Moros dividieron esta Provincia en tres Reynos, que heran Sevilla, Cordova, y Jaen. Sevilla Hispalis, Arzobispado, Universidad, y Capital. Entre los muchos primores que adornan esta Ciudad, es uno de ellos la Torre, que llaman la Giralda, de 350 pies de alto, sin escalon alguno para subir. Aqui se venera el Cuerpo del Glorioso Rey S. Fernando. Es la patria de S. Isidoro, S. Leandro, S^{ta} Justa, y Rufina, hermanas y de S^{ta} Aurea. Cordova Obispado, y Cabeza de su Reyno; Patria de los dos Senecas, de Luciano, del Orador Trogo Pompeyo, Aniceta, Moyses Medico famoso, comentador de Aristoteles, Rasis Medico del Soldan de Egipto, de Luis de Gongora Poeta, y del Valeroso Gonzalo Fernandez de Cordova, conocido por el Gran Capitan. Jaen Obispado, y Cabeza de su Reyno. Aqui se venera la sagrada Veronica, de nuestro Redemptor. Cadix Gades, Obispado, Puerto Maritimo, el mas celebre, y rico de España. En el Puerto de S^{ta} Maria, reside el Capitan General de Andalusia. Xerez de la Frontera, famosa por la desgraciada batalla que dio D. Rodrigo, ultimo Rey de los Godos, contra los Moros, año 717. En la Ciudad de Lucena, prendio en campal batalla D. Diego Fernandez de Cordova, al Rey chico de Granada Baeza Biatia, con una Universidad. Gibraltar, Puerto

OCCIDENTAL

Faint, illegible text, possibly bleed-through from the reverse side of the page. The text is arranged in several horizontal lines across the page.

12 13 14 15 16



El Reyno de Granada, llamado así por su Ciudad Metropoli; Tiene al Norte, y a Oeste la Provincia de Andalucía, al Este el Mar Mediterraneo, y Murcia, y al Sur el Mar Mediterraneo. Tiene de Norte a Sur 26 leguas, y de Este a Oeste unas 65. Granada Granata, Arzobispado, Universidad, y Capital, situada cerca del Rio Darro, no lejos de donde se junta con el Xenil. La Conquistaron Fernando V. y su Esposa D. Isabel, a 6. de Enero 1492. Es Patria del V.P.E. Luis de Granada y del Eximio D. el P. Francisco Suarez.

38

38

37

37

36

36



Malaga, Obispado; aqui se embarca la Cava, hija del Conde D. Julian, quando Passó al Africa. Dicen que hera de esta Ciudad, Cayo Cornelio, el primer Gentil que creyó en Christo S. Nro. Almeria Obispado; passa por enmedio de la Ciudad. debaxo de tierra un Rio bastante grande. Produce su terreno muchas piedras finas, y Agatas, que dieron el nombre al Cabo de Gata, que esta alli inmediato. Guadix, Obispado; en su terreno se crían muchos Cavallos. Ronda, está sobre una Roca escarpadissima de donde se baxa à una Cueva que tiene 400 Escalones. Alhama, bien conocida por sus celebrados baños. Motril, famosa por la mucha Azucar que en ella se Fabrica. En el Lugar de Monda, dió Julio Cesar à Agneo Pompeyo el Morte, la mas sangrienta batalla del Mundo, segun Ambrosio de Morales. Las Montañas de las Apuxarras, llamadas antiguamente del Sol, se dividen en Once Yaas, vez Arabiga, que significa cabeza de Partido, con la Ciudad de Cobda, Capital, y 120 Lugares. Fertilizan esta Provincia los Rios Xenil, Guadalentín, &c.

Escala de 20 Leguas al Grado

12 13 14 15 16

Ayuntamiento de Madrid

Faint, illegible text, possibly bleed-through from the reverse side of the page. The text is arranged in several lines and is significantly obscured by water damage and discoloration.

El Reyno de Murcia, llamado assi por su Ciudad Capital. Tiene al Norte Castilla la Nueva, al Este Valencia, al Sur el Mar Mediterraneo, y al Oeste Granada, Andalucia, y parte de Castilla la Nueva. Tiene de Norte a Sur, 25 leguas, y de Este a Oeste 23. Bañan esta Provincia los Rios Segura y Guadalentin. Murcia, Capital, con una Iglesia Cathedral,

unida a la de Cartagena, cuyo Obispo goza de una, y otra, el año 1291. se trasladò la silla que estaba en Cartagena, à Murcia, donde oy permanece. Esta situada sobre el Rio Segura. Cartagena Cartago Nova, Puerto de Mar famoso; Hay Minerales de piedra Alumbre, de Plomo, Plata, y Oro. Lorca Ciudad, situada cerca del Rio Guadalentin. Es Patria del P. Juan de Azor Jesuita. La Ciudad de Chinchilla, es



cabeza de Partido, con muchos Lugares de Jurisdiccion. Villena Ciudad, cabeza de Partido, con Jurisdiccion sobre muchos Lugares. Ala Villa de S^{ta} Cruz de Caravaca va mucha gente en dobocion. La Villa de Ricote, es cabeza del Valle de su nombre, y comprehende varios Lugares.

Escala de 20 Leguas al Grado.

14 15 16 17 18

14 15 16 17 18

39

39

38

38

37

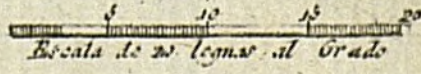

37

15

Faint, illegible handwritten text, possibly bleed-through from the reverse side of the page. The text is arranged in approximately 20 horizontal lines.

El Reyno de Valencia, se llama assi por su Ciudad Metropolitana,
 Confina por el Norte con Aragon, por el Este con el Mar Mediterraneo,
 =neo, por el Sur con Murcia, y por el Oeste con Aragon, Castilla
 la Nueva y Murcia. Tiene de Norte a Sur 58. leguas, y de Este a
 Oeste, por donde mas 21. Entre los muchos Rios que banian
 este Reyno, los mas principales son Xucar, Segura, Guada-
 laviar y Mijares. Valencia Arzobispado, Universidad,
 y Capital, situada sobre el Rio Guadalavian distante
 media legua del Mar. Es Patria de los Papas
 Alexandro VI. y Calixto III. de S. Vicente
 Ferrer, y del Sabio Luis Vives. Aqui
 se venera el Cuerpo de S. Luis
 Beltran. Fue poseida muchos
 años por los Moros, y recobra-
 da de ellos primeramente por el
 Cid, y despues por D. Jayme el
 Conquistador. Segorbe, Obispado.
 Hay en su terreno Canteras de buen

marmol. Oriuela, Obispado,
 y Universidad, sobre el Rio
 Segura. Xativa, Obispado Ciudad
 con una Colegiata. En el año
 1706. tomó el partido del Ar-
 chiduque, con grande pertinacia,
 pero apoderandose de ella
 el Exercito de España y Francia
 la destruyeron enteramente,
 y recédificada despues,
 se la dio el nombre de San
 Phelpe Alicante, Puerto
 de Mar famoso. Gandia,
 Puerto de Mar, con una
 Universidad. Morvedro,
 fue la celebrada Sagunto.
 La Villa de Morella tiene
 Jurisdiccion sobre veinte
 y un Pueblos de Labranza
 que llaman Maxos. Mon-
 tosa, es cabeza de la Orden
 Militar de su nombre, ins-
 tituida por el Rey D.
 Jayme II. de Aragon, en
 1517. con motivo de haver
 se extinguido la antigua
 Orden de los Templarios,
 año de 1312. En Villa-
 Real, se guarda el Cuerpo
 de S. Pasqual Baylon.
 La Villa de S. Matheo
 es cabeza de ocho Juzga-
 res.



Ayuntamiento de Madrid

CAJILLA

1775

1776

1777

1778

1779

1780

1781

1782

1783

1784

1785

1786

1787

1788

1789

1790

1791

1792

1793

1794

1795

1796

1797

1798

1799

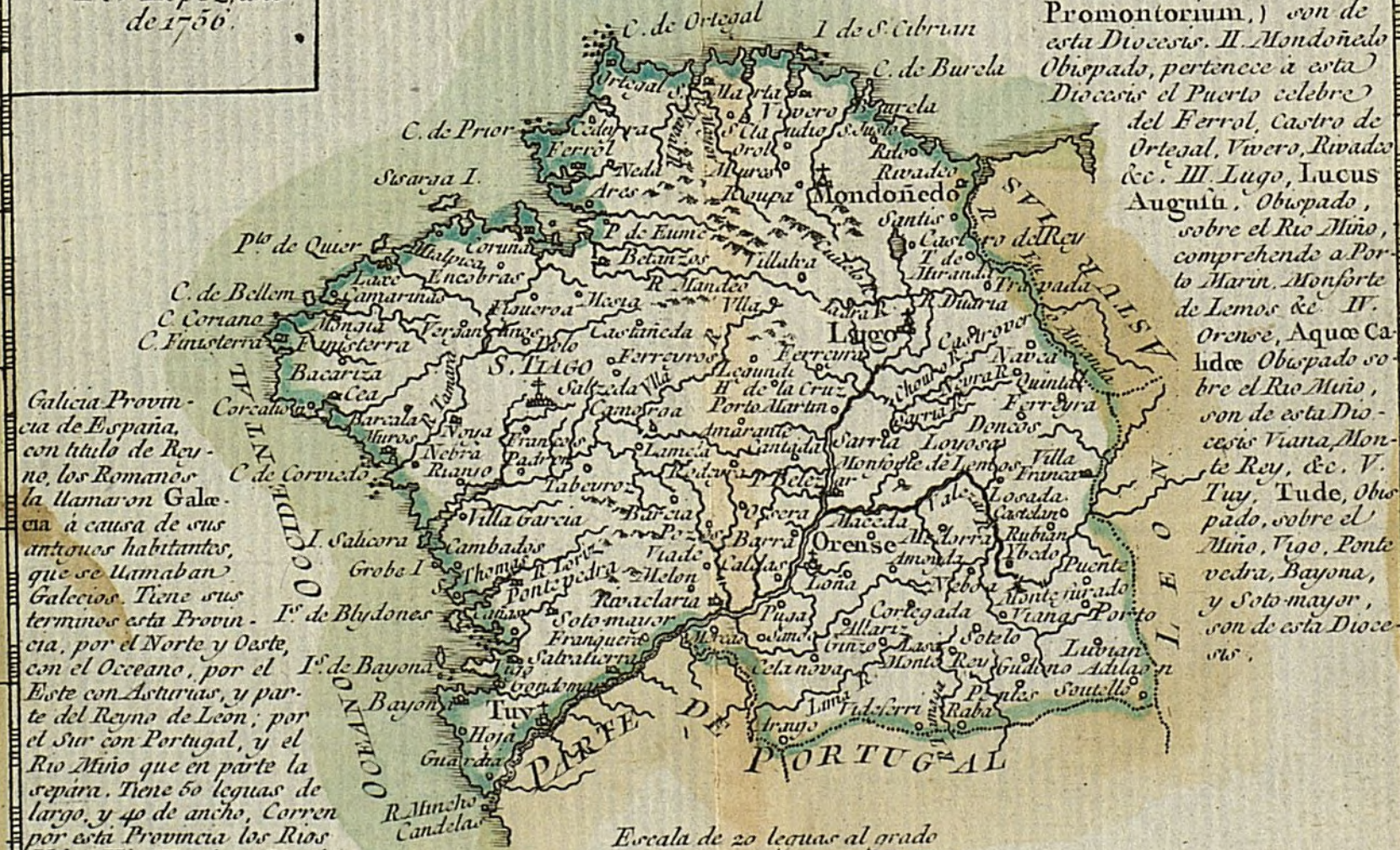
1800

GALICIA

Por Lopez, año de 1756.

Ullamaron Iethco Rio del Olvido Se divide esta Provincia en cinco Diocesis. I. San Tiago de Compostela, Capital, Arzobispado, y Unversidad, permanece aqui el Cuerpo del Apostol San Tiago el mayor, y en esta Ciudad tubo origen el Orden de los Cavalleros de este Santo; la Coruña residencia del Capitan General, con: Audiencia, Betanzos, S^{ta} Maria de Finisterra, (villa que dio el nombre al famoso cabo, llamado antiguamente Celicum, & Artabrum Promontorium,) son de esta Diocesis. II. Mondoñedo Obispado, pertenece a esta Diocesis el Puerto celebre del Ferral, Castro de Ortesaal, Vivero, Rivadeo &c. III. Lugo, Lucus Augusti, Obispado, sobre el Rio Miño, comprehende a Porto Marin, Monforte de Lemos &c. IV. Orense, Aquæ Calidæ Obispado sobre el Rio Miño, son de esta Diocesis Viana, Monte Rey, &c. V. Tuy, Tude, Obispado, sobre el Miño, Vigo, Pontevedra, Bayona, y Soto-mayor, son de esta Diocesis.


MAR CANTABRICO



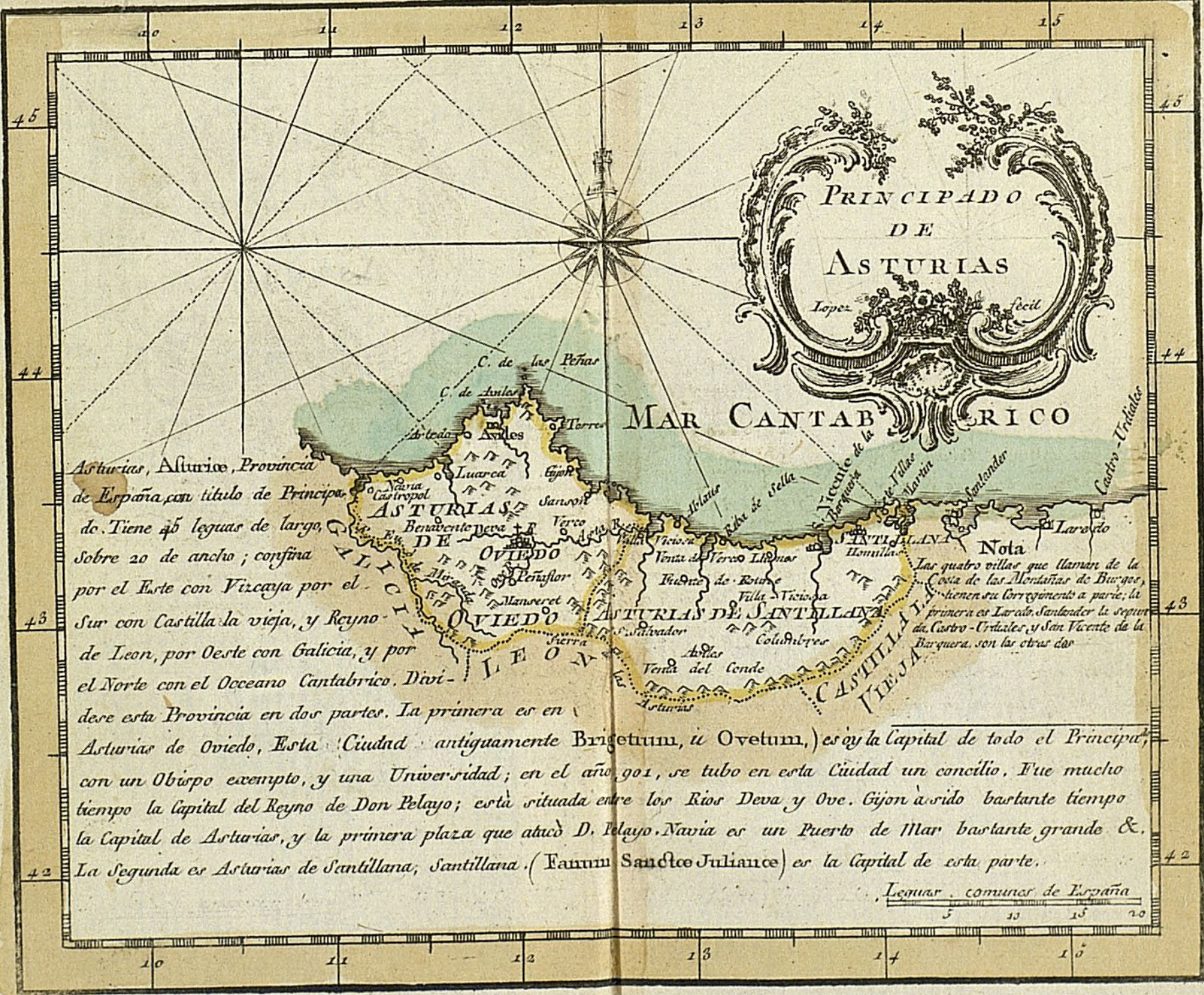
Galicia Provin-
cia de España,
con titulo de Rey-
no, los Romanos
la llamaron Gale-
cia à causa de sus
antiguos habitantes,
que se llamaban
Galecios. Tiene sus
terminos esta Provin-
cia, por el Norte y Oeste,
con el Oceano, por el
Este con Asturias, y parte
del Reyno de Leon; por
el Sur con Portugal, y el
Rio Miño que en parte la
sepára. Tiene 50 leguas de
largo, y 40 de ancho. Corren
por esta Provincia los Rios
Miño, Ulla, Tambre, Mandeo,
y Lima que los antiguos Poetas

Escala de 20 leguas al grado
5 10 15 20

[Faint, illegible text, likely bleed-through from the reverse side of the page. The text is arranged in several columns and is mostly obscured by a large, irregular brown stain.]



Ayuntamiento de Madrid



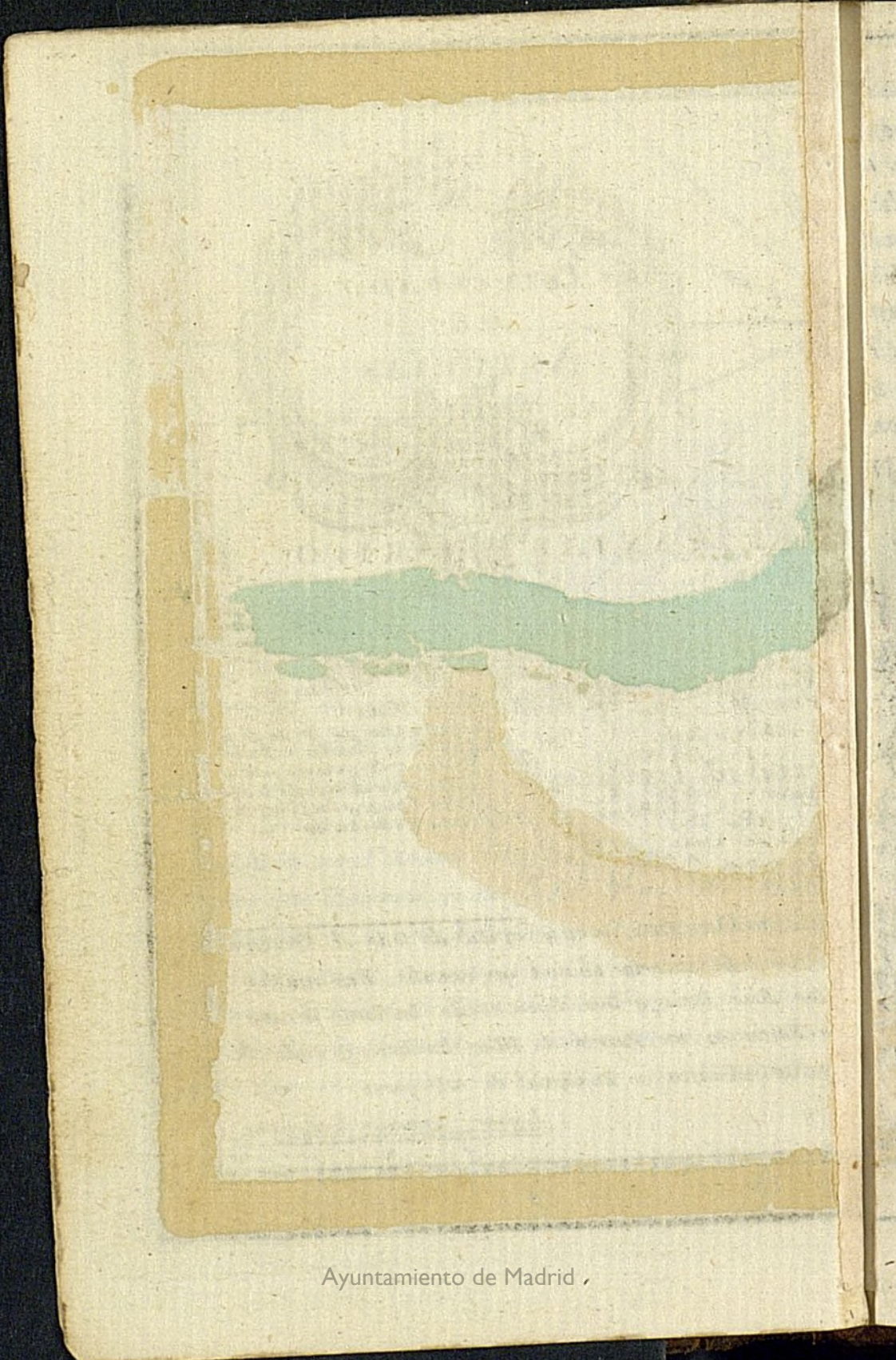
PRINCIPADO
DE
ASTURIAS
Lopez fecit

MAR CANTABRICO

Asturias, Asturias, Provincia de España con título de Principado. Tiene 45 leguas de largo, Sobre 20 de ancho; confina por el Este con Vizcaya por el Sur con Castilla la vieja, y Reyno de Leon, por Oeste con Galicia, y por el Norte con el Oceano Cantabrico. Divi-

dese esta Provincia en dos partes. La primera es en Asturias de Oviedo, Esta Ciudad antiguamente Brigetium, u Ovetum, es oy la capital de todo el Principado, con un Obispo exempto, y una Universidad; en el año 901, se tubo en esta Ciudad un concilio, Fue mucho tiempo la capital del Reyno de Don Pelayo; está situada entre los Rios Deva y Ove. Gijon a sido bastante tiempo la Capital de Asturias, y la primera plaza que atacò D. Pelayo. Navia es un Puerto de Mar bastante grande &c. La Segunda es Asturias de Santillana, Santillana (Fannum Sancto Juliane) es la capital de esta parte.

Leguas comunes de España



Ayuntamiento de Madrid ,

Faint, illegible text, possibly bleed-through from the reverse side of the page. The text is arranged in several horizontal lines across the page.



1 2 1 3 1 4 1 5 1 6 1 7

4 5

4 4

4 3

4 2

El Señorío de Vizcaya. Tiene al Norte el Mar Cantabrico, al Este la Provincia de Guipuzcoa, al Sur la de Alava, y al Oeste Castilla la Vieja, y las Montañas de Burgos. Es su Capital Bilbao, situada sobre el Rio Ybaychalval. Ordoña Ciudad. En la Villa de Garnica hay un roble de dos troncos en un sitio eminente, y debajo de sus ramas unas gradas de piedra, donde se sientan para las juntas. los Señores, y Magistrados, para jurar sus fueros, y deliverar en lo que pertenece al Estado. En la Villa de Durango se trabaja el Hierro con primor.

La Provincia de Guipuzcoa. Tiene al Norte el Mar, al Este parte de Francia, y el Reyno de Navarra, al Sur la Provincia de Alava y Parte de Navarra, y al Oeste el Señorío de Vizcaya. Tolosa es la Capital Fuente-Rabia, sobre el Rio Andaya. San Sebastian Puerto de Mar, cercado con tres muros, obra del Emperador Carlos V. Mondragon, Patria del Chronista Estevan Garibay. Irum bien conocida por las vistas. de muchos Reyes de España, y Francia. En la Costa del Mar asta Guetaria

MAR DE VIZCAYA

ha procreado al famoso Juan Sebastian Cano, que en el año 1519. con 60. Campañeros, y la Nave llamada la Victoria, dio la buelta al Universo; En el mismo tiempo que Fernando de Magallanes descubrio el estrecho de su nombre. *



5 10 15 20
Escala de 20 Leguas al Grado.



* La Provincia de Alava, Tiene al Norte el Señorío de Vizcaya y Guipuzcoa, al Este Navarra, al Sur la Rioja, y al Oeste Castilla la Vieja. Vitoria es la Capital. Estas tres Provincias se conocian en otro tiempo con el nombre de Cantabria. Estan comprehendidas estas Provincias entre los 42.^o 36.^m y 43.^o 45.^m de Latitud. y entre los 3.^o 32.^m y 15.^o 50.^m de Longitud.


La Rioja es una pequeña Provincia en Castilla la Vieja, con una Jurisdiccion particular. Logroño, y Santo Domingo de la Calzada, son sus mas considerables Poblaciones.

1 2 1 3 1 4 1 5 1 6 1 7

Ayuntamiento de Madrid

Navarra Provincia de España, con título de Reyno; Tiene la Vizcaya al N. Oeste, los Montes Pyrneos, y el Reyno de Francia al N. Este, Aragon al S. Este, y Castilla la Vieja al S. Oeste. Tiene 28. leguas de largo, y 23. de ancho. Los Rios que bañan esta Provincia descargan en el Ebro, el qual despues se estiende por Aragon y Cataluña, los mas principales son el Aragon, q[ue] viene de la Provincia de este nombre, el Arga atraviesa toda la Navarra, el Erga Sal del Valle de Aran. Se divide esta Provincia en cinco Jurisdicciones, que llaman Merindades. I. Pamploña, Pompejopolis. Capital de la Provincia, con Obispado, Ciudad antigua, y edificada por el Gran Pompeo; es Plaza de Guerra muy fuerte por su situacion, y por la Ciudadela construida por Phelipe II. ar de esta Merindad Tafalla Ciudad. II. Tudela Ciudad, situada sobre la orilla Meridional del Ebro; Cascañe Ciudad pertenece à esta Merindad. III. Olite; Fue en otro tiempo la Corte de los Reyes de Navarra, pertenece a esta Merindad, la Villa de Peralta, que en su terreno sobre el Rio Arga, se cria el celebre vino de Peralta, llamado Rancio entre los Estrangeros. IV. Estella Ciudad, situada en un llano, a la orilla del Rio Erga con un Castillo que la guarda. Viana Ciudad, sobre el Ebro, es Capital de un pequeño Principado de donde en otro tiempo, los hijos mayores de los Reyes de Navarra, *

* tomaban el nombre de Principes. V. Sanguessa, Iturrida, Ciudad, situada a la orilla del Rio Aragon. A una legua de aqui esta Xavier, lugar famoso por haber sido la Patria de S. Francisco Xavier. Hay diferentes caminos, y sendas, para pasar a Francia; una de las dos principales es el passo de Ronces-valles, tan conocido por haber sido aqui donde Carlo Magno perdio el año de 800, una batalla, que dio al Rey Alphenso el Cristo, El otro camino es por el Valle de Bastan, no es muy frequentado, por que no se puede ir en ruedas, como en el primero. Tiene una Jurisdiccion particular



Escala de 20 leguas.

[Faint, illegible text, likely bleed-through from the reverse side of the page. The text is arranged in several columns and is mostly obscured by the texture and color of the paper.]



El Reyno de Aragon; Confina por el Norte con los Montes Pirineos, que lo separan de Francia, por el Oeste con Navarra, y las dos Castillas, por el Sur con Valencia. Tiene de Norte a Sur 56. leguas, y de Este a Oeste, por lo mas ancho 36. Baña esta Provincia el Rio Ebro, y otros que son el Cinca, Gallego, Isuera, Xalon, Xiloca, Martin &c. El Rio Ebro divide esta Provincia en dos partes. Septentrional y Merid. Por la Parte Meridional Zaragoza. Coesarea Augusta, Arzobispado, Universidad, y Capital de la Provincia, sobre el Ebro. Teruel, Terulum, Obispado; Patria del Geografo Gil Sanchez Munoz Tarazona Turiaso, Obispado situada en las faldas del celebrado Moncayo. Albarracin, Lobetum, & Albarra cium, Obispado. Calatayud, Bilbilis Nova, situada donde se juntan los dos Rios Xalon, y Xiloca; Es la Patria del Poeta Marcial, de Lorenzo Grazian, y de Don Pedro de Luna, que obtuvo voz de Pontifice, con nombre de Benedicto XIII. Daroca; Aqui hay una Mina para dar salida a los Torrentes, que sin ella inundarian la Ciudad, de 8. Varas en ancho, otras tantas de alto, y 780. de largo. Borja esta cerca del Moncayo. =

* por el Este con Cataluna, y parte de Valencia.

De esta Ciudad ha salido la Familia de los Borjas, que ha tenido a S. Francisco de Borja, dos Papas, y muchas Cardenales Parte Septentrional. Huesca Faventia Hosca. Obispado, y Universidad, Patria de S. Lorenzo, y de S. Vicente Martin. Aqui se celebra el conbite de la Campana, que hizo el Rey D. Ramiro II. conoziado por el Monge. Jaca, Obispado, es Plaza de Guerra construida, por Phelipe II. Balbastro Obispado Fraga, sobre el Rio Cinca, con un Puente de madera, En Loarre, tubieron preso los Moros al Conde Don Julian, y en ella murio S.ºs Patria del Rey D. Fernando el Catholico, V. de Castilla Miquinzenza, sobre el Cinca, por donde Petreo, y Afronio, quisieron que passase para fertilizar la Celtiberia. Anza es cabeza del territorio llamado Sobrarbe Velilla, conocida por la Campana llamada del Milagro. =

FRANCIA
Montes Pirineos
Christina
Sallent
Baclog
Benasque
Jaca
Anza
Loarre
Ayerpe
Huesca
Alcazar
Benabarre
Balbastro
Fraga
Miquinzenza
Telilla
Caspe
Masell
Acañiz
Catalanda
Montoliu
Miraval
Canta Viga
Mosqueruela
Teruel
N. S. de la Fuente S.º
Ova

NAVARRA
CASTILLA VIEJA
CASTILLA NUEVA
VALENCIA

— Benabarre, Cabeza del Condado de Ribagorza. Sallent, es el lugar mas grande del Valle de Tena.



Ayuntamiento de Madrid

Cataluña Provincia de España. Tiene este nombre de los Godos, y de los Alanos, de los quales dos nombres compusieron uno, llamandola Gothalamia, de donde se deribo Cataluña. Confina por el Norte con los Montes Pyreneos, que la separan de Francia, por el Este y el Sur, con el Mar Mediterraneo, por Oeste con una parte de Valencia, y con el Reyno de Aragon. Tiene de largo 40 leguas, y 49 por lo mas ancho. Corren por esta Provincia varios Rios, el Ebro la baña en parte, y desemboca en el Mar cerca de Tortosa, despues son los mas grandes el Llobregat, el Francoly, el Ter, &c. Dividen esta Provincia los Geografos en dos partes generales, las que subdienten en 16 Jurisdicciones, que llaman Viguerias, la primera parte esta al oriente del Rio Llobregat, contiene seis Viguerias; la segunda, al occidente del mismo Rio, y comprehende nueve Viguerias. Parte Oriental. I. Vigueria. Barcelona, Obispado, y Universidad, Capital de la Provincia, edificada segun dicen por Hamulcar Barca, Padre de Anibal, quien la dio el nombre de Barcino. Esta defendida por una Ciudadela, y por el fuerte de Monjuic. Mataro es una

villa comprehendida en esta Vigueria. II. Girona, Gerunda, Obispado, y Universidad. Rosas, Rhoda u Rhodopolis, villa Maritima fundada por los Rhodanos. Figueras, y la Junquera, son dos Villas. En la primera se constituye una Ciudadela. III. Vique, Obispado. Entre Vique y la costa del mar esta el Monte Seny, en el qual se halla una especie de Amethystos de color de Violeta, con unas venas roxas, es una piedra muy rara, y por consiguiente preciosa. IV. Manresa. Mon-Serrat es una Abadya famosa, sobre un monte del mismo nombre. V. Campredon, Ciudad. En el terreno de Aulot, hay varios subterraneos que exhalan continuamente un vienteillo caliente en Inbierno, y frio en Verano. VI. Puçcerda. Padius Ceretanus es el pays de los antiguos Ceretanos. Parte Occidental. I. Lerida, Obispado, y Universidad. II. Balaguer III. Agramont. IV. Solsona, Cella & Calea, Obispado. Cerca de Cardona ay una Montaña que produce sal de diferentes colores, los quales se pierden quando tocan el agua; A que dura esta mina mas de 2000 años. V. Villafranca de Penades. VI. Tarragona, Tarra- co Arzobispado, y Universidad antigua. En otro tiempo era la Capital de una gran parte de España, à la qual daba el nombre de Provincia Tarraconesa. VII. Mon-blanc. VIII. Tortosa. Dertosa, Obispado y Universidad. IX. Cervera, Universidad. Mon-Colibre



CATALUÑA
 Por Lopez
 año de 1756
 5 10
 Leguas





Enfrente de Valencia, y Cathaluña, estan las Islas Baleares, assi llama-
das de los Antiguos, conocidas autualmente por Reyno de Mallorca,

I DE MENORCA Las Principales Islas que componen este Reyno, son dos. I. Mallorca. Tiene de Norte à Sur 15. leguas,

I DE MALLORCA



componen este Reyno, son dos. I. Mallorca. Tiene de Norte à Sur 15. leguas, y de Este a Oeste 12. dista de Tierra firme, por lo mas cerca unas 35. leguas. Palma, Ob: Un: y

Cap. del Reyno. del Mallorca, situada à la orilla del Mar, en una dilatada Playa. Es comandada por un Capitan General, para todo el Reyno. La Ciudad de Alcudia, es Puerto de Mar, en citta Bahia, se pesca gran can-

I DE IVILA P. de N. Este
P. Mezen
C. de Neno
I. Cunillera
P. Magnos
Roca de Pedran
Espalmador
I. FRO MENTERA
C. de Fromentera
C. de Mora

I. Cabrera
goso de un Monte, orillas del Mar, hay una boca de Gruta, que destilando continuamente agua, se forman Columnas, Pyramidas, y varias figuras. Pollenza, fue Colonia de Romanos; en su terreno se cria un buen vino de Malvasia. Hay en toda la Isla 33. Villas, muchos Lugares, y un Condado que es el de Ayamus Iloseca. Fue de esta Isla el famoso Rey mundo Lullo.
II. Menorca, dista 10 leguas de Mallorca. Tiene de Norte a Sur 10. leguas. y de Este a Oeste 4. Ciudadella es Puerto de Mar, y Cap. Puerto Mahon;

Es uno de los mejores Puertos Maritimos que se reconocen, fundado por Magon, Capitan Cartagines; con un fuerte Castillo que le defiende, construido por el Rey. D. Phelipe. II. de quen tomo su nombre. Poseyan esta Isla, los Ingleses, desde el año 1708. Pero en el presente de 1756. la tomaron los Franceses comandados por el Mariscal Duque de Richelieu.

Las Principales Islas, llamadas Pituisas son dos. I. Iviza, Tiene de Norte à Sur 10. leguas, y de Este a Oeste 4. dista de Valencia 12. Iviza, Puerto de Mar, y Cap. de la Isla, mandada por un Governador, Subordinado à la Capitania General de Mallorca. Tiene otras dos Puertos que son el de S. Anton., y Puerto Magno.

II. Fromentera, pequena Isla, enteramente despoblada. Estan tambien agregadas à estas Islas, las de Cabrera, Dragonera, Cunillera, y Otras mas pequenas.

5 10 15 20
Escala de 20. Leguas al Grado

Faint, illegible text, possibly bleed-through from the reverse side of the page. The text is arranged in several lines and is mostly obscured by a large green stain on the left side of the page.

El Reyno de Portugal, se llamo antiguamente Lusitania; Confina por el Norte con Galicia. por el Este con Andalucia. Estremadura, y Leon, por el Sur, y Oeste con el Oceano Occidental. Tiene de Norte à Sur 110. leguas, y de Este à Oeste unas 60. Son sus principales Rios el Tago, Guadiana, Miño, y Duero, desaguan en el Oceano. Se divide en seis Regiones, ò Provincias. I. Provincia. Estramadura Portuguesa. Lisboa Ulisipo Capital del Reyno; tiene Ar.^o Patriarca, Uni.^d y un Puerto celebre. De aqui salio año de 1497. Vasco de Gama, al descubrimiento de las Indias Orientales. Es Patria de S. Antoni de Padua, de Isaac Abrabanel, y otros. Aqui se guarda el Cuerpo de S. Vicente Martir. Leyria. Ob.^o La Villa de Santarén, tiene jurisdiccion sobre 16. Villas. La Villa de Tomar, es Cabeza de la Orden de Christo. Seuwal, es Cabeza de corregimiento, que comprende 14. Villas. Palmela, es Cabeza de la Orden de Santiago II. Entre-Duero y Miño. Braga, Ar.^o y Cap.^l Porto, Ob.^o La Villa de Viana de Foz de Lima, tiene Juridiccion sobre 6. Villas, 6. Concejos, y tres Juzgados. III. Tras Los Montes Miranda de Duero. Ob.^o Cap.^l Braganza, Ciudad. Pinel, alcanza su Juridiccion 35. Villas, y 12. Concejos.

IV. Beyra. Coimbra, Ob.^o Uni.^d y Cap.^l Es Patria de seis Reyes de Portugal. Viseo, Ob.^o Lamego, Ob.^o Guarda, Ob.^o De la Villa de Cubillan, fue Florinda, la hija del Conde D. Julian conocida por la Cava. Fue Patria la Ciudad de Idanha, del Rey Ubamba. De la Villa de Celorico, fue el famoso Viriato, y el Historiador Rodrigo Mendez de Silva. V. Alentejo. Evora, Ar.^o Uni.^d y Cap.^l Portalegre, Ob.^o Elvas, Ob.^o Avis, Cabeza de la Orden Militar de su nombre. La Villa de Monte Mayor, es Patria de S. Juan de Dios Fundador. VI. El Reino de Algarbe. Faro, Ob.^o y Cap.^l comprende tres Ciudades, que son Silves, Tavira, y Lagos. Esta ultima no esta lexo del famoso Cabo de San Vicente.



Vinte Leguas al Grado.

