



216

51371



MB  
-----  
2659  
(oliver)



ATLAS GEOGRAPHICO

DEL REYNO DE ESPAÑA, E ISLAS ADYACENTES.

CON UNA BREVE DESCRIPCION DE SUS PROVINCIAS.

Dispuesto para la utilidad publica

Por D. Thomás Lopez, Pensionista de S. M.

en la Corte de Paris.

Ayuntamiento de Madrid



Ayuntamiento de Madrid

# PROLOGO.

2

Todos saben que la Geographia es una Sciencia muy util, pero dudosa, y por consiguiente disputable. Su Utilidad se manifiesta por la connexion que tiene con la Historia. Es dudosa por la incertitud y poca conformidad que se observa entre varios Autores, que tratan de una misma cosa; y de esto proceden sus disputas mal fundadas. El deseo que he tenido siempre de servir a mi Patria, me anima para que de al Publico, las primeras pruebas de mis tareas, que continuare gustoso si llega a ser bien admitido. He tenido para la construccion de los Mapas, las mas recientes memorias, y tambien he seguido a Rodrigo Mendez de Silva, pero no presumo el que esten exemptos de algunos errores, Pues que obra hay que lo este, y mas si es de Geographia? Los he reducido a un tamaño comodo con una breve descripcion de cada Provincia para que por este medio se insinre el gusto de esta Sciencia a los niños. Si he acertado en la empresa me holgare mucho, y el que halle lo contrario de gracias à Dios, que le dio mas luces que ami, y difundalas en beneficio del Publico. como buen Ciudadano, que ami me quedara la satisfacion, de haver sido causa, de que otro lo adelante.

VALE

Ayuntamiento de Madrid







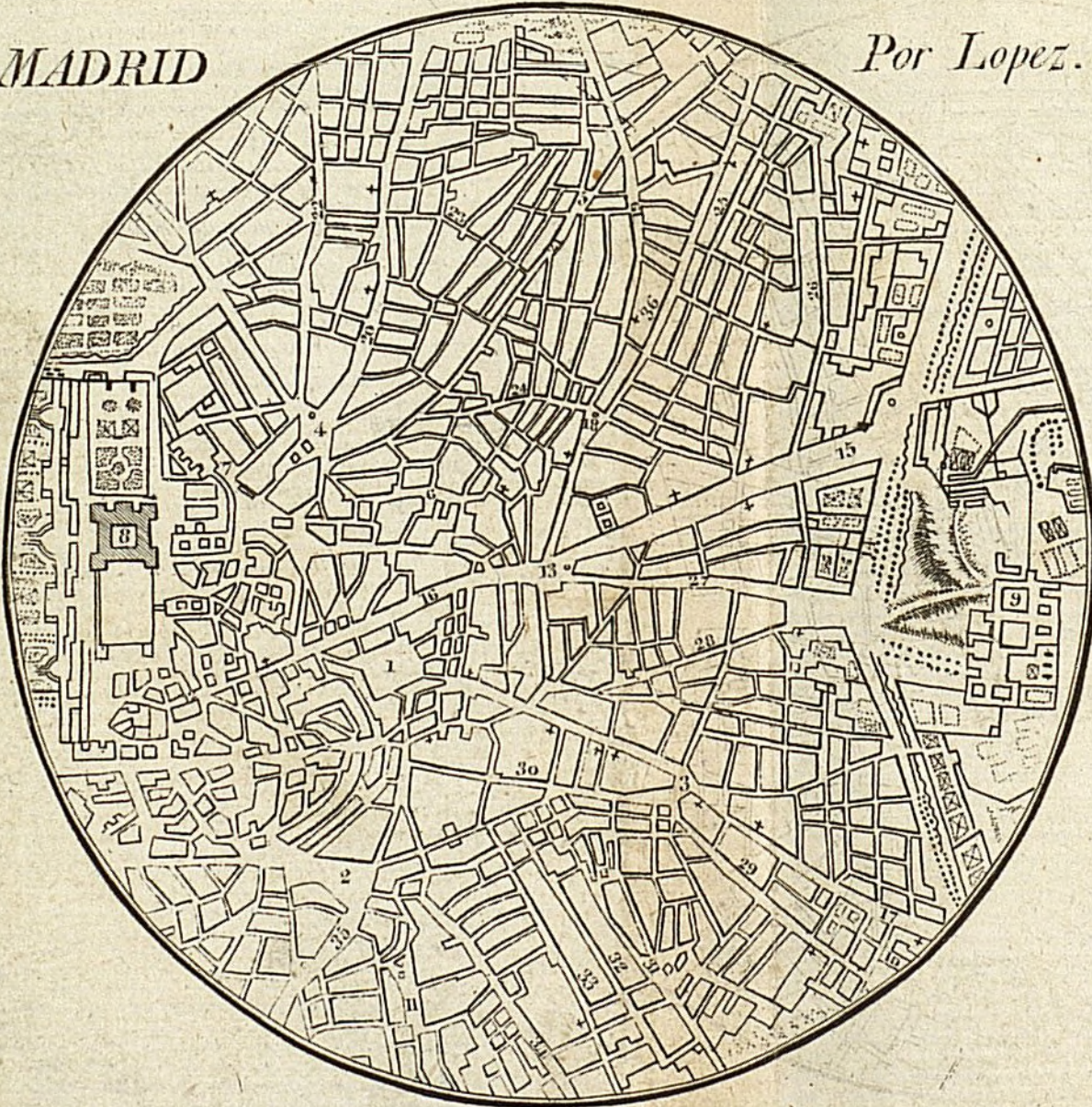
Ayuntamiento de Madrid



Ayuntamiento de Madrid

MADRID

Por Lopez.



200 400 600 Varas.

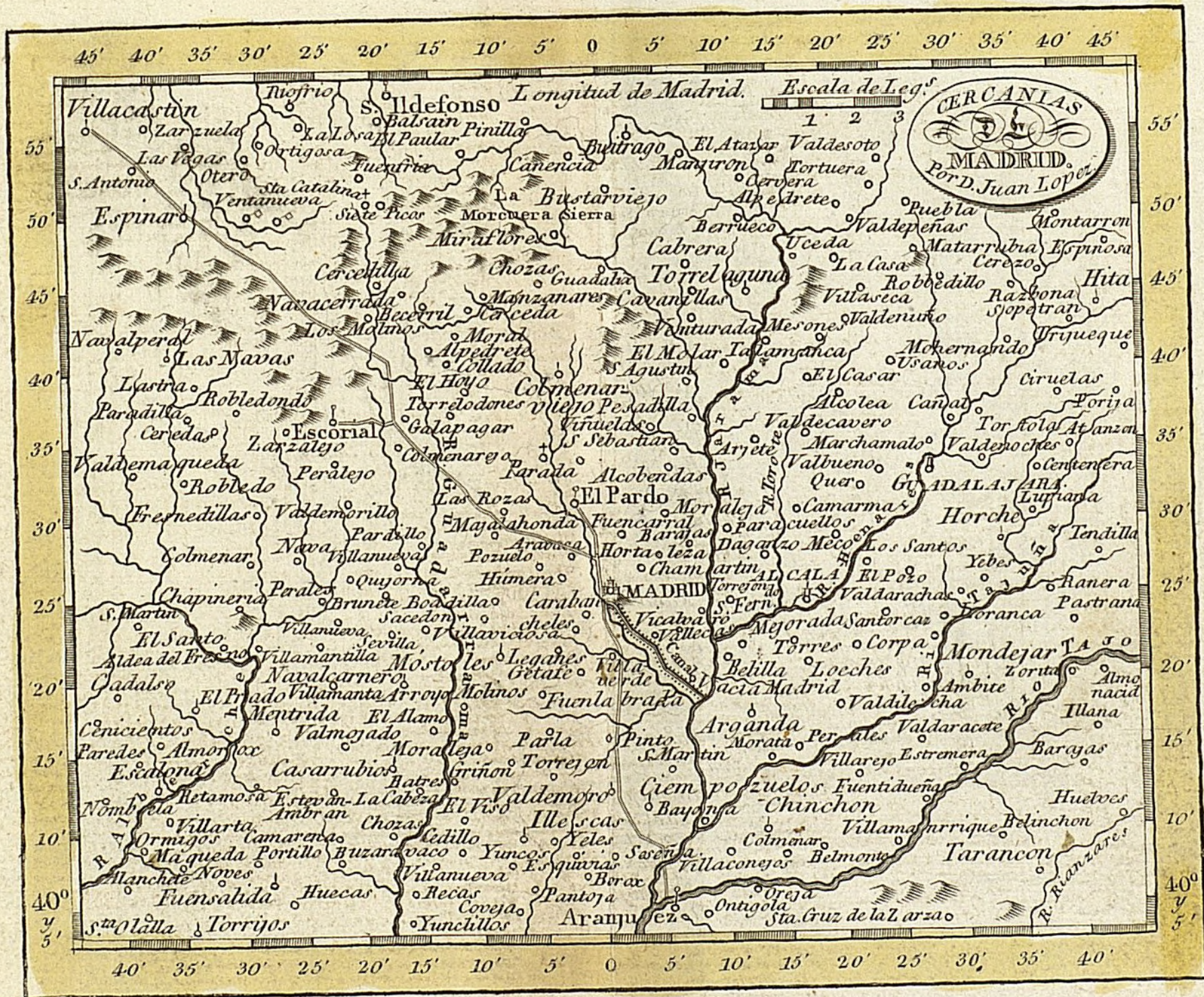
## Explicacion.

- 1 Plaza mayor.
- 2 Plazuela de la Cebada.
- 3 Plazuela de Anton Martin.
- 4 Plazuela de S. Domingo.
- 5 Plazuela de S. Ildefonso.
- 6 Plazuela de las Descalzas.
- 7 Plazuela de la Encarnacion.
- 8 Palacio Nuevo.
- 9 Idem del Buen Retiro.
- 10 Hospital General.
- 11 El Rastro.
- 12 Los Consejos.
- 13 Puerta del Sol.
- 14 El Prado.
- 15 Calle de Alcalá.
- 16 Calle Mayor.
- 17 Calle de Atocha.
- 18 Red de S. Luis.
- 19 Calle de Encarnal.
- 20 Calle ancha de S. Bernardo.
- 21 Corredera de S. Pablo.
- 22 Calle de Leganitos.
- 23 Calle del Pez.
- 24 Calle de Jacométrezo.
- 25 Calle de S. Anton.
- 26 Calle real del Barquillo.
- 27 Carrera de S. Geronimo.
- 28 Calle del Prado.
- 29 Calle de Sta. Isabel.
- 30 Calle de la Magdalena.
- 31 Calle de Arapies.
- 32 Calle de la Comadre.
- 33 Calle de Cabestreros.
- 34 Calle de Embarradores.
- 35 Calle de Toledo.
- 36 Calle de Ortales.

Ayuntamiento de Madrid



Ayuntamiento de Madrid



Ayuntamiento de Madrid

Ayuntamiento de Madrid



Ayuntamiento de Madrid

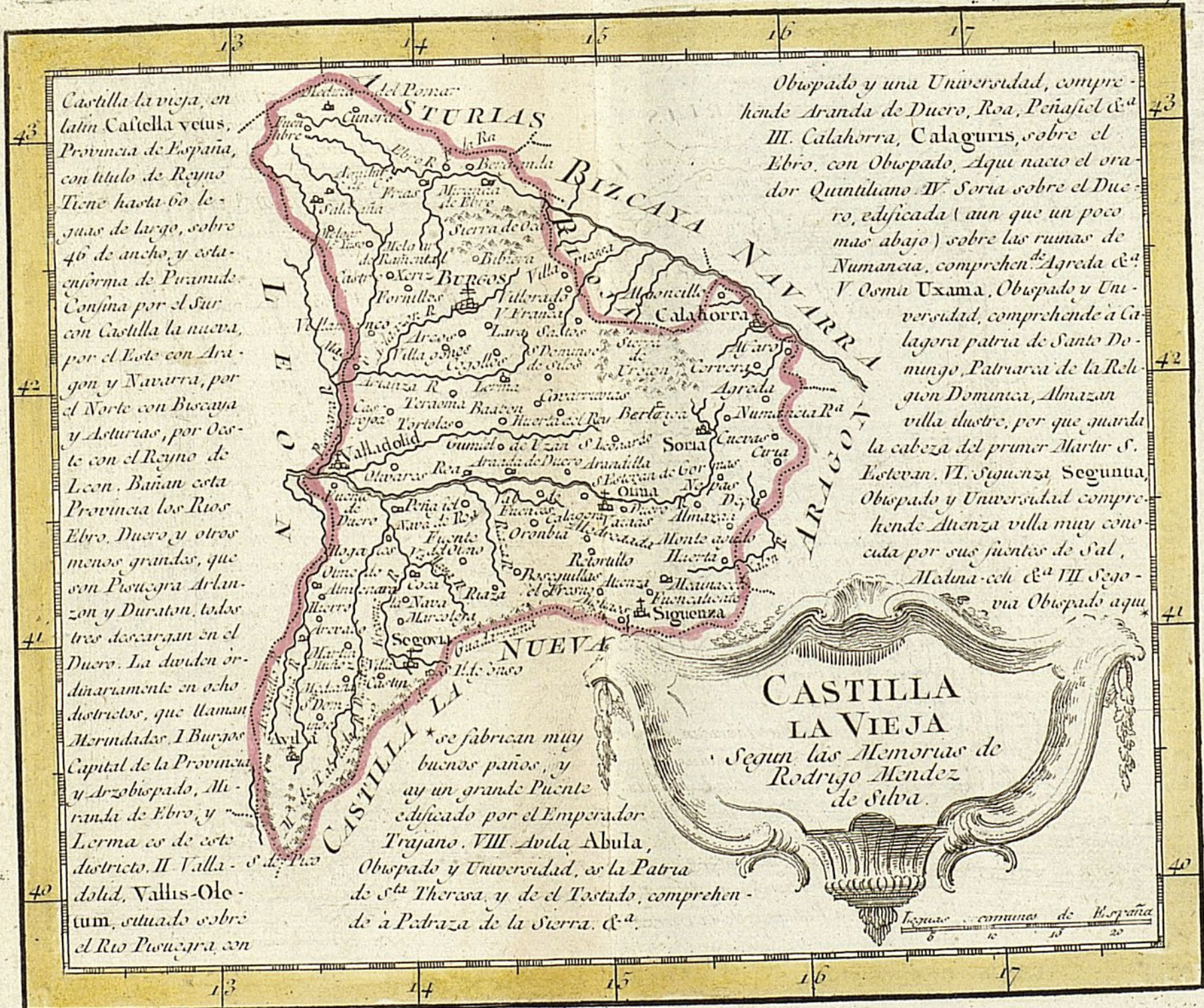








Ayuntamiento de Madrid



Castilla la vieja, en latin Castilla vetus, Provincia de España, con título de Reyno Tiene hasta 60 leguas de largo, sobre 46 de ancho, y está en forma de Piramide. Confina por el Sur con Castilla la nueva, por el Este con Aragon y Navarra, por el Norte con Biscaya y Asturias, por Oeste con el Reyno de Leon. Bañan esta Provincia los Rios Ebro, Duero, y otros menos grandes, que con Pisuerga Arlanzon y Duraton, todos tres decarrian en el Duero. La dividen ordinariamente en ocho distritos, que llaman Merindades. I Burgos Capital de la Provincia y Arzobispado, Miranda de Ebro, y Lerma es de este distrito. II Valladolid, Vallis-Oletum, situado sobre el Rio Pisuerga, con

\* se fabrican muy buenos paños, y ay un grande Puente edificado por el Emperador Trajano. VIII Avila Abula, Obispado y Universidad, es la Patria de S<sup>ta</sup> Theresa, y de el Testado, comprehende a Patraza de la Sierra. &<sup>a</sup>.

Obispado y una Universidad, comprehende Aranda de Duero, Roa, Peñafiel &<sup>a</sup> III. Calahorra, Calaguris, sobre el Ebro, con Obispado, Aquí nació el orador Quintiliano IV. Soria sobre el Duero, edificada (aun que un poco mas abajo) sobre las ruinas de Numancia, comprehende Agreda &<sup>a</sup> V. Osona Uxama, Obispado y Universidad, comprehende a Calagora patria de Santo Domingo, Patriarca de la Religion Dominica, Almazan villa ilustre, por que guarda la cabeza del primer Martir S. Estevan. VI. Siguenza Segunna, Obispado y Universidad comprehende Atienza villa muy conocida por sus fuentes de Sal, Medina-celi &<sup>a</sup> VII Segovia Obispado aquí

CASTILLA LA VIEJA Segun las Memorias de Rodrigo Mendez de Silva.

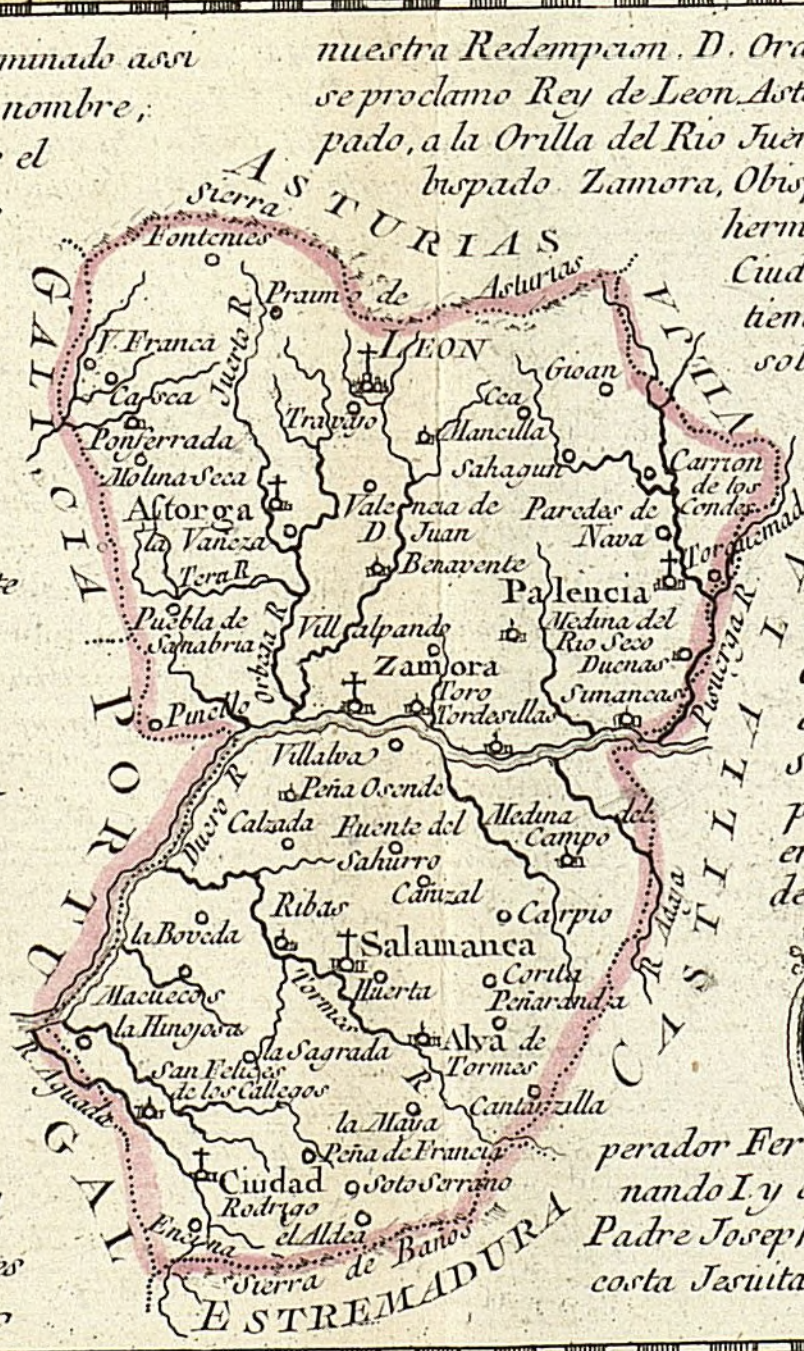
Leguas comunes de España

Ayuntamiento de Madrid



Ayuntamiento de Madrid

El Reyno de Leon, denominado assi  
 por su Capital de este nombre;  
 Tiene sus confines por el  
 Norte con Asturias, por  
 el Occidente con Gali-  
 cia, y parte del Reyno  
 de Portugal, por el  
 Medio-dia con la Es-  
 tremadura, y por el  
 Oriente con Castilla  
 la Vieja. Tiene de Norte  
 a Sur 55 leguas, y de  
 Este a Oeste 38. El  
 Rio Duero la divide en  
 dos partes, Septemtrio-  
 nal, y Meridional; los  
 otros Rios son Pisuer-  
 ga, Ezla, Orbeqa,  
 Juerto, Tormes, &c.  
 La parte Septemtrio-  
 nal contiene a Leon,  
 Legio Gemina Ca-  
 pital, y Obispado; El  
 Infante D. Pelayo la res-  
 tauro año de 733. de



nuestra Redempcion. D. Ordoño II. fue el primero que  
 se proclamo Rey de Leon. Astorga Asturi Augusta, Obis-  
 pado, a la Orilla del Rio Juerto. Palencia, Palancia O-  
 bispado. Zamora, Obispado, produce su terreno  
 hermosas piedras Turquesas. Toro, Ciudad. Simancas, fue en otro  
 tiempo silla Obispal. Tordesillas  
 sobre el Duero. La Parte Meri-  
 dional. Salamanca Obis-  
 pado, y Universidad, so-  
 bre el Rio Tormes. Se han  
 celebrado en ella seis Con-  
 cilios. Ciudad Rodrigo, Mi-  
 trobriga Rodericopolts  
 Obispado; Alva de Tormes,  
 aqui se guarda el Cuerpo de  
 sta Theresa. Medina del Cam-  
 po, memorable por el nacimi-  
 ento de Fernando I. Rey  
 de Aragon, del Em-

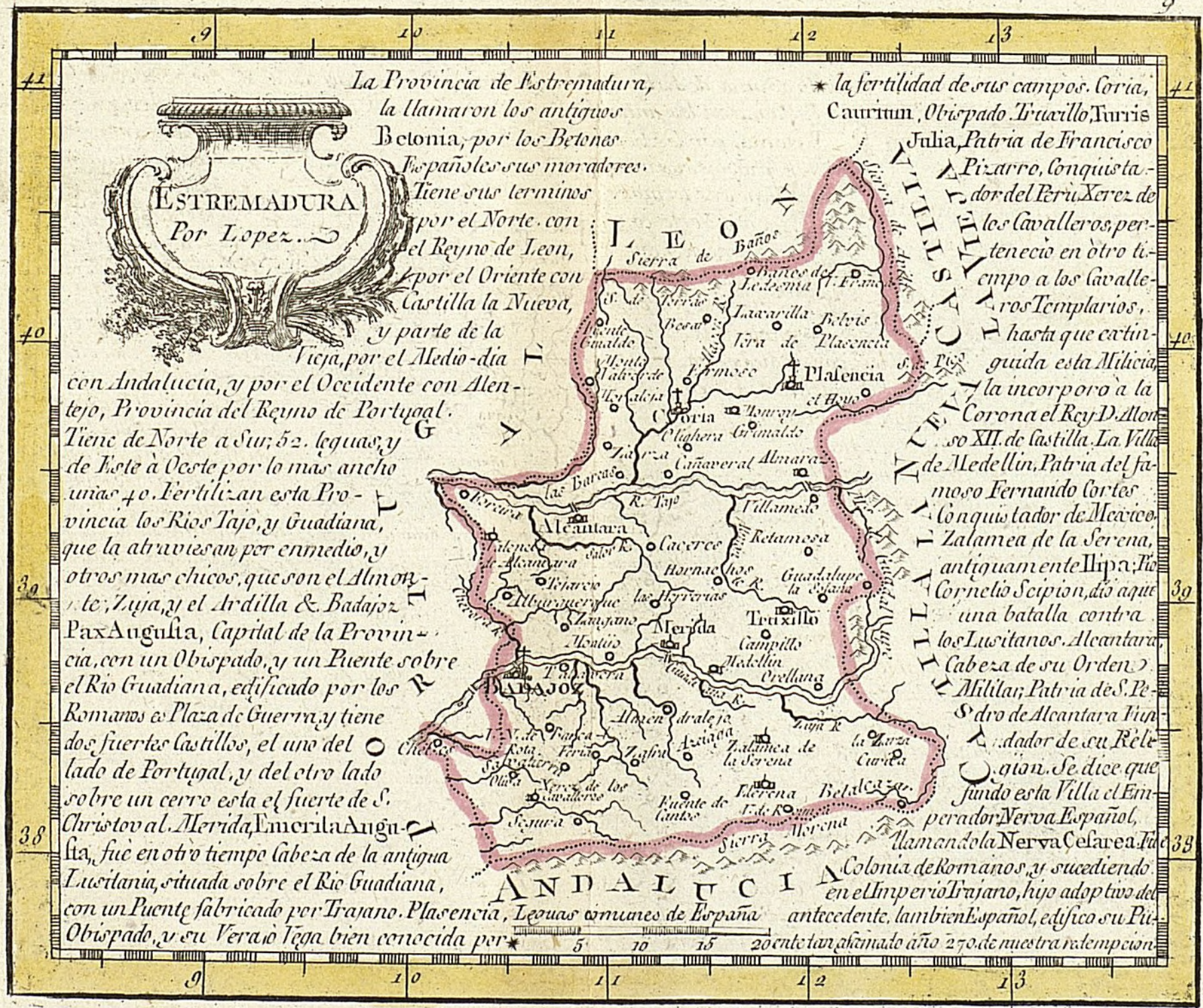
perador Fer-  
 nando I. y del  
 Padre Joseph A-  
 costa Jesuita.  
 Leguas de una hora







Ayuntamiento de Madrid



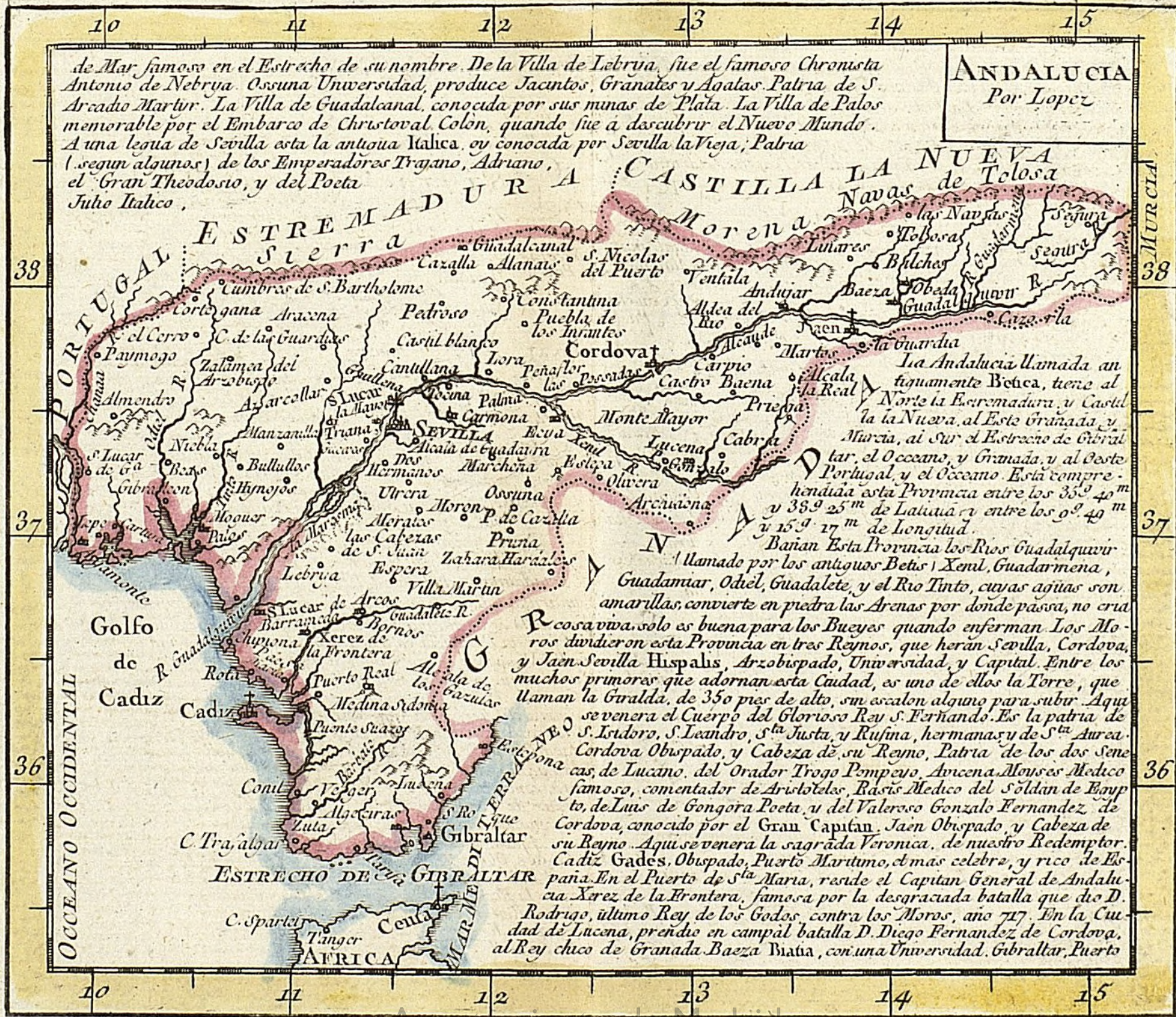
La Provincia de Estremadura,  
 la llamaron los antiguos  
 Betonia, por los Betones  
 Españoles sus moradores.  
 Tiene sus terminos  
 por el Norte. con  
 el Reyno de Leon,  
 por el Oriente con  
 Castilla la Nueva,  
 y parte de la  
 Vizja, por el Medio-dia  
 con Andalucia, y por el Occidente con Alen-  
 tejo, Provincia del Reyno de Portugal.  
 Tiene de Norte a Sur, 52. leguas, y  
 de Este à Oeste por lo mas ancho  
 unas 40. Fertilizan esta Pro-  
 vincia los Rios Tajo, y Guadiana,  
 que la atraviesan por enmedio, y  
 otros mas chicos, que son el Almon-  
 te, Zuja, y el Ardilla & Badajoz  
 Pax Augusta, Capital de la Provin-  
 cia, con un Obispado, y un Puente sobre  
 el Rio Guadiana, edificado por los  
 Romanos & Plaza de Guerra, y tiene  
 dos fuertes Castillos, el uno del  
 lado de Portugal, y del otro lado  
 sobre un cerro esta el fuerte de S.  
 Christov al. Merida, Emerita Augu-  
 sta, fue en otro tiempo cabeza de la antigua  
 Lusitania, situada sobre el Rio Guadiana,  
 con un Puente fabricado por Trajano. Plasencia,  
 Obispado, y su Vera o Tega bien conocida por

\* la fertilidad de sus campos. Coria,  
 Castrum, Obispado Truxillo, Turris  
 Julia, Patria de Francisco  
 Pizarro, Conquista-  
 dor del Peru Xerez de  
 los Cavalleros, per-  
 tenecio en otro ti-  
 empo a los cavalle-  
 ros Templarios,  
 hasta que extin-  
 guida esta Milicia  
 la incorporo a la  
 Corona el Rey D. Alon-  
 so XII. de Castilla. La Villa  
 de Medellin, Patria del fa-  
 moso Fernando Cortes  
 Conquistador de Mexico,  
 Zalamea de la Serena,  
 antiguamente Ilija, fue  
 Cornelio Scipion, dió aquí  
 una batalla contra  
 los Lusitanos. Alcantara,  
 Cabeza de su Orden,  
 Militar, Patria de S. Pe-  
 dro de Alcantara Fun-  
 dador de su Rele-  
 gion. Se dice que  
 fundo esta Villa el Em-  
 perador Nerva Español,  
 llamandola Nerva Cesarea. fue  
 Colonia de Romanos, y sucediendo  
 en el Imperio Trajano, hijo adoptivo del  
 antecedente, tambien Español, edifico su Pu-

Ayuntamiento de Madrid



Ayuntamiento de Madrid



de Mar famoso en el Estrecho de su nombre. De la Villa de Lebrya, fue el famoso Chronista Antonio de Nebrya. Ossuna Universidad, produce Jacintos, Granates y Agatas. Patria de S. Arcadio Martyr. La Villa de Guadalcanal, conocida por sus minas de Plata. La Villa de Palos memorable por el Embarco de Christoval Colon, quando fue a descubrir el Nuevo Mundo. A una legua de Sevilla esta la antigua Italica, oy conocida por Sevilla la Vieja; Patria (segun algunos) de los Emperadores Trajano, Adriano, el Gran Theodosio, y del Poeta Julio Italico.

ANDALUCIA  
Por Lopez

La Andaluçia llamada antiguamente Bética, tiene al Norte la Extremadura y Castilla la Nueva, al Este Granada y Murcia, al Sur el Estrecho de Gibraltar, el Oceano, y Granada, y al Oeste Portugal, y el Oceano. Esta comprehendida esta Provincia entre los 35º 40' y 38º 25' de Latitud y entre los 9º 49' y 15º 17' de Longitud. Banian Esta Provincia los Rios Guadalquivir (llamado por los antiguos Betis) Xenil, Guadarmena, Guadamar, Odiel, Guadalete, y el Rio Tinto, cuyas aguas son amarillas, convierte en piedra las Arenas por donde passa, no cria cosa viva, solo es buena para los Bueyes quando enferman. Los Moros dividieron esta Provincia en tres Reynos, que heran Sevilla, Cordova, y Jaen. Sevilla Hispalis, Arzobispado, Universidad, y Capital. Entre los muchos primores que adornan esta Ciudad, es uno de ellos la Torre, que llaman la Giralda, de 350 pies de alto, sin escalon alguno para subir. Aqui se venera el Cuerpo del Glorioso Rey S. Fernando. Es la patria de S. Isidoro, S. Leandro, S.ª Justa, y Rufina, hermanas y de S.ª Aurea. Cordova Obispado, y Cabeza de su Reyno, Patria de los dos Senecas, de Luciano, del Orador Trogo Pompeyo, Avicena, Moyses Medico famoso, comentador de Aristoteles, Basio Medico del Soldan de Egipto, de Luis de Gongora Poeta, y del Valeroso Gonzalo Fernandez de Cordova, conocido por el Gran Capitan. Jaen Obispado, y Cabeza de su Reyno. Aqui se venera la sagrada Veronica, de nuestro Redemptor. Cadiz Gades, Obispado, Puerto Maritimo, el mas celebre, y rico de España. En el Puerto de S.ª Maria, reside el Capitan General de Andaluçia. Xerez de la Frontera, famosa por la desgraciada batalla que dio D. Rodrigo, ultimo Rey de los Godos, contra los Moros, año 717. En la Ciudad de Lucena, prendio en campal batalla D. Diego Fernandez de Cordova, al Rey chico de Granada. Baeza Baitia, con una Universidad. Gibraltar, Puerto





Ayuntamiento de Madrid



**GRANADA**  
Per Lopez.

El Reyno de Granada, llamado así por su Ciudad Metropoli; Tiene al Norte, y a Oeste la Provincia de Andalucía, al Este el Mar Mediterraneo, y Murcia, y al Sur el Mar Mediterraneo. Tiene de Norte a Sur 26. leguas, y de Este a Oeste unas 63. Granada Granata, Arzobispado, Universidad, y Capital, situada cerca del Rio Darro, no lewe de donde se junta con el Xenil. La Conquistaron Fernando V. y su Esposa D. Isabel, a 6. de Enero 1492. Es Patria del V.P.E. Luis de Granada, y del Excmo D. el P. Francisco Suarez.

Malaga, Obispado, aqui se embarca la Cava, hija del Conde D. Julian, quando de Passé al Africa. Dicen que hera de esta Ciudad, Cayo Cornelio, el primer Gentil que creyo en Christo s. Nro. Almaria Obispado; passa por enmedio de la Ciudad. debajo de tierra un Rio bastante grande. Produce su terreno muchas piedras finas, y Agatas, que dieron el nombre al Cabo de Gata, que esta alli inmediato Guadix, Obispado; en su terreno se crían muchos Cavallos. Ronda, está sobre una Roca escarpadísima de donde se baxa à una Cueva que tiene 400 Escalones. Alhama, bien conocida por sus celebrados baños. Motril, famosa por la mucha Azucar que en ella se Fabrica. En el Lugar de Monda, dió Julio Casar à Agneo Pompeyo el Morte, la mas sangrienta batalla del Mundo, segun Ambrosio de Morales. Las Montañas de las Alpuxarras, llamadas antiguamente del Sol, se dividen en Once Yaas, vez Arabiga, que significa cabeza de Partido, con la Ciudad de Cobda, Capital, y 120 Lugares. Fertilizan esta Provincia los Rios Xenil, Guadalentin. &c.

6. 10. 16. 20.  
Escala de 20 Leguas al Grado



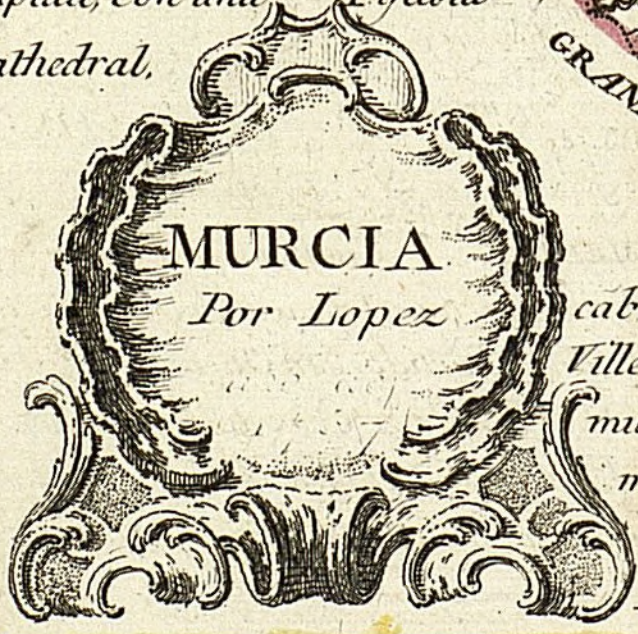
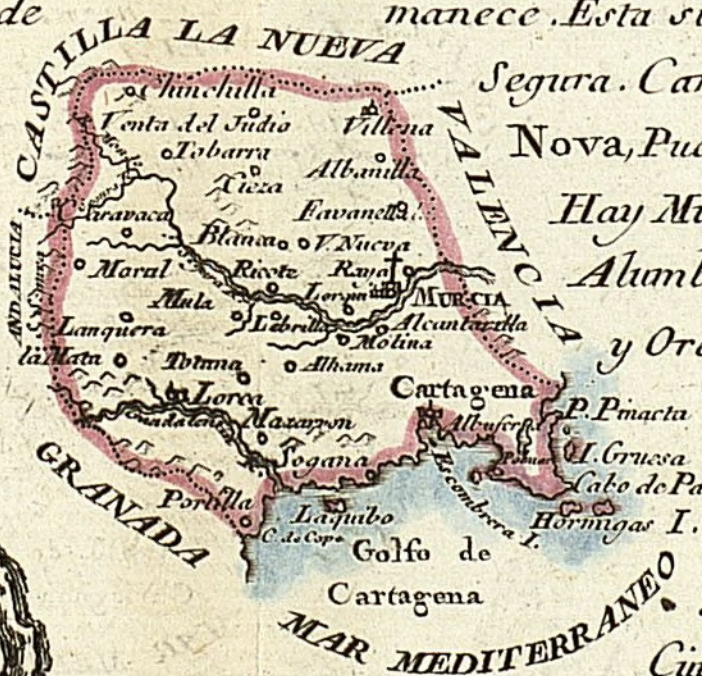
Ayuntamiento de Madrid



Ayuntamiento de Madrid

El Reyno de Murcia, llamado assi por su Ciudad Capital. Tiene al Norte Castilla la Nueva, al Este Valencia, al Sur el Mar Mediterraneo, y al Oeste Granada, Andalucia, y parte de Castilla la Nueva. Tiene de Norte a Sur, 25 leguas, y de Este a Oeste 23. Bañan esta Provincia los Rios Segura y Guadalentin. Murcia, Capital, con una Iglesia Cathedral,

unida a la de Cartagena, cuyo Obispo goza de una, y otra, el año 1291. se trasladò la silla que estava en Cartagena, à Murcia, donde oy permanece. Esta situada sobre el Rio Segura. Cartagena Carthago Nova, Puerto de Mar famoso; Hay Minerales de piedra Alumbre, de Plomo, Plata, y Oro. Lorca Ciudad, situada cerca del Rio Guadalentin. Es Patria del P. Juan de Azor Jesuita. La Ciudad de Chinchilla, es



cabeza de Partido, con muchos Lugares de Jurisdiccion. Villena Ciudad, cabeza de Partido, con Jurisdiccion sobre muchos Lugares. Ala Villa de S<sup>ta</sup> Cruz de Caravaca va mucha gente en doblacion. La Villa de Ricote, es cabeza del Valle de su nombre, y comprehende varios Lugares.

5 10 15 20  
Escala de 20 Leguas al Grado.

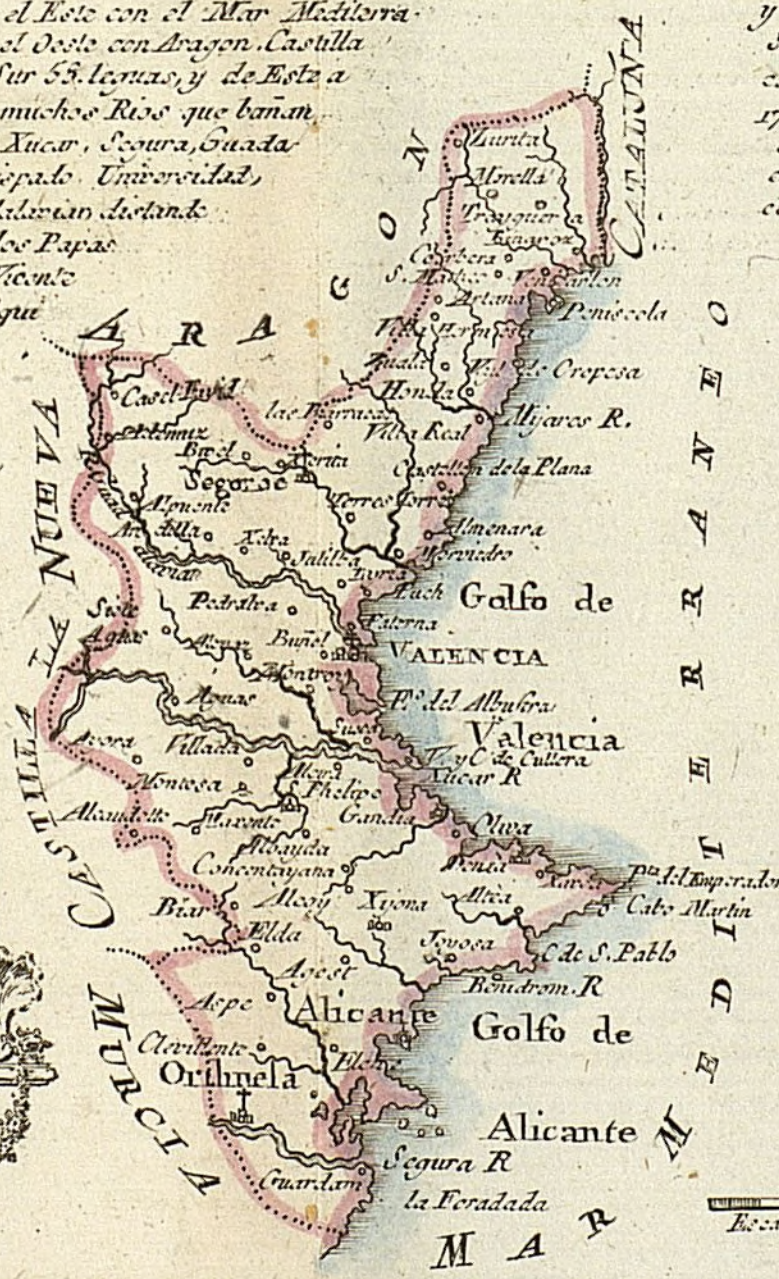
Ayuntamiento de Madrid



Ayuntamiento de Madrid

El Reyno de Valencia, se llama así por su Ciudad Metropoli.  
 Confina por el Norte con Aragon, por el Este con el Mar Mediterra-  
 neo, por el Sur con Murcia, y por el Oeste con Aragon, Castilla  
 la Nueva, y Murcia. Tiene de Norte a Sur 53. leguas, y de Este a  
 Oeste, por donde mas 21. Entre los muchos Rios que banan  
 este Reyno, los mas principales son Xucar, Secura, Guada-  
 lavia, y Aljares. Valencia, Arzobispado, Universidad,  
 y Capital, situada sobre el Rio Guadalquivir distante  
 media legua del Mar. Es Patria de los Papas  
 Alexandro VI. y Calisto III. de S. Vicente  
 Ferrer, y del Sabio Luis Vives. Aqui  
 se venera el Cuerpo de S. Luis  
 Beltran. Fue poseida muchos  
 años por los Moros, y recobra-  
 da de ellos primeramente por el  
 Cid, y despues por D. Jayme el  
 Conquistador. Segorbe, Obispado.  
 Hay en su terreno Canteras de buen

marmol. Oriuela, Obispado,  
 y Universidad, sobre el Rio  
 Segura. Xativa, Obispado, Ciudad  
 con una Colegiata. En el año  
 1706. tomó el partido del Ar-  
 chiduque, con grande pertinacia,  
 pero avdonandose de ella  
 el Exercito de España, y Francia  
 la destruyeron enteramente,  
 y reedificada despues,  
 se la dio el nombre de San  
 Phelipe Alicante, Puerto  
 de Mar famoso. Guardia  
 Puerto de Mar, con una  
 Universidad. Morvedro,  
 fue la celebrada Sagunto.  
 La Villa de Morella tiene  
 Jurisdiccion sobre veinte  
 y un Pueblos de Labranza  
 que llaman Maxas. Man-  
 leca, es cabeza de la Orden  
 Militar de su nombre, ine-  
 tituda por el Rey D.  
 Jayme II. de Aragon, en  
 1317. con motivo de haver  
 se extinguido la antigua  
 Orden de los Templares,  
 año de 1012. En Villa-  
 Real, se guarda el Cuerpo  
 de S. Pasqual Baylon.  
 La Villa de S. Matheo  
 es cabeza de ocho Lugars.



Ayuntamiento de Madrid



Ayuntamiento de Madrid

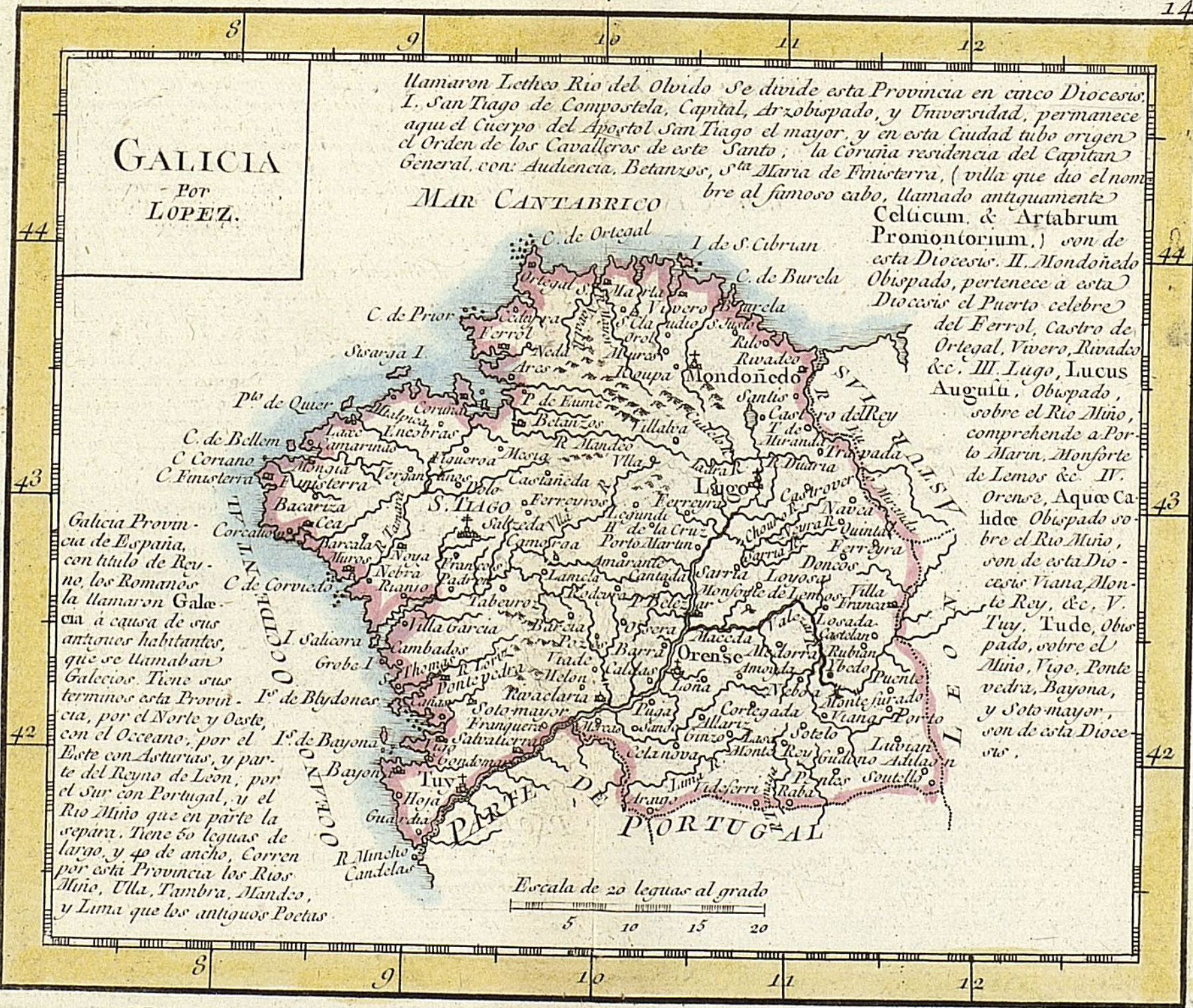


# GALICIA

Por LOPEZ.

llamaron *Letheo Rio del Olvido* Se divide esta Provincia en cinco Diocesis. I. San Tiago de Compostela, Capital, Arzobispado, y Universidad, permanece aqui el Cuerpo del Apostol San Tiago el mayor, y en esta Ciudad tubo origen el Orden de los Cavalleros de este Santo; la Coruña residencia del Capitan General, con Audiencia, Betanzos, S<sup>ta</sup> Maria de Finisterra, (villa que dio el nombre al famoso cabo, llamado antiguamente *Celticum, & Artabrum Promontorium*.) son de esta Diocesis. II. Mondoñedo Obispado, pertenece a esta Diocesis el Puerto celebre del Ferral, Castro de Ortegal, Vivero, Rivadeo &c. III. Lugo, Lucus Augusti, Obispado, sobre el Rio Muño, comprehende a Porto Marin, Monforte de Lemos &c. IV. Orense, Aquæ Calidæ Obispado sobre el Rio Muño, son de esta Diocesis Viana Monte Rey, &c. V. Tuy, Tude, Obispado, sobre el Muño, Tigo, Pontevedra, Bayona, y Soto-mayor, son de esta Diocesis.

MAR CANTABRICO



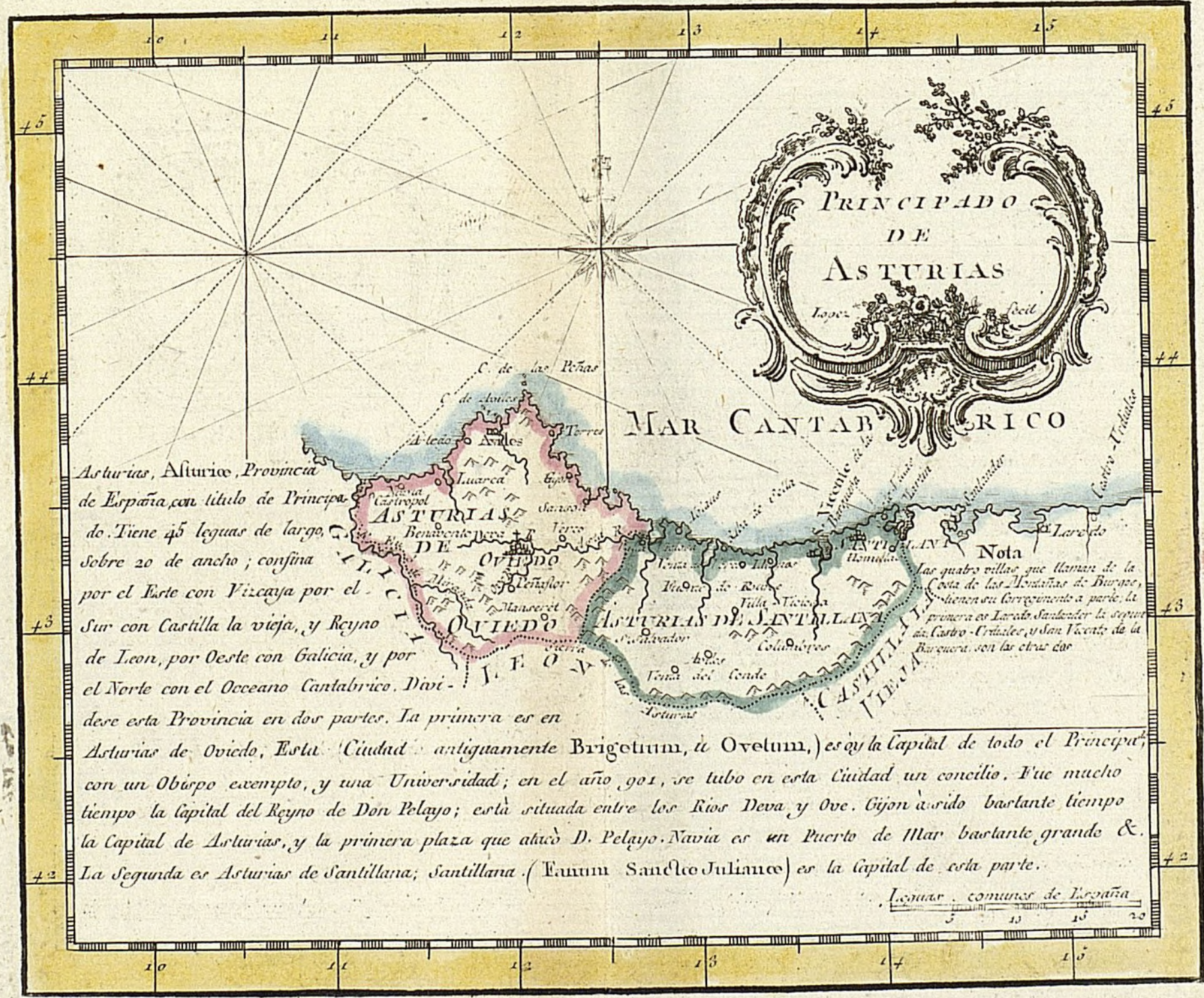
Galicia Provin-  
cia de España,  
con título de Rey-  
no, los Romanos  
la llamaron Galæ-  
cia à causa de sus  
antiguos habitantes,  
que se llamaban  
Galæcios. Tiene sus  
terminos esta Provin-  
cia, por el Norte y Oeste,  
con el Oceano, por el  
Este con Asturias, y par-  
te del Reyno de Leon, por  
el Sur con Portugal, y el  
Rio Muño que en parte la  
separa. Tiene 60 leguas de  
largo, y 40 de ancho. Corren  
por esta Provincia los Rios  
Muño, Ulla, Tambre, Mando, y  
Lima que los antiguos Poetas

Escala de 20 leguas al grado  
5 10 15 20

Ayuntamiento de Madrid



Ayuntamiento de Madrid



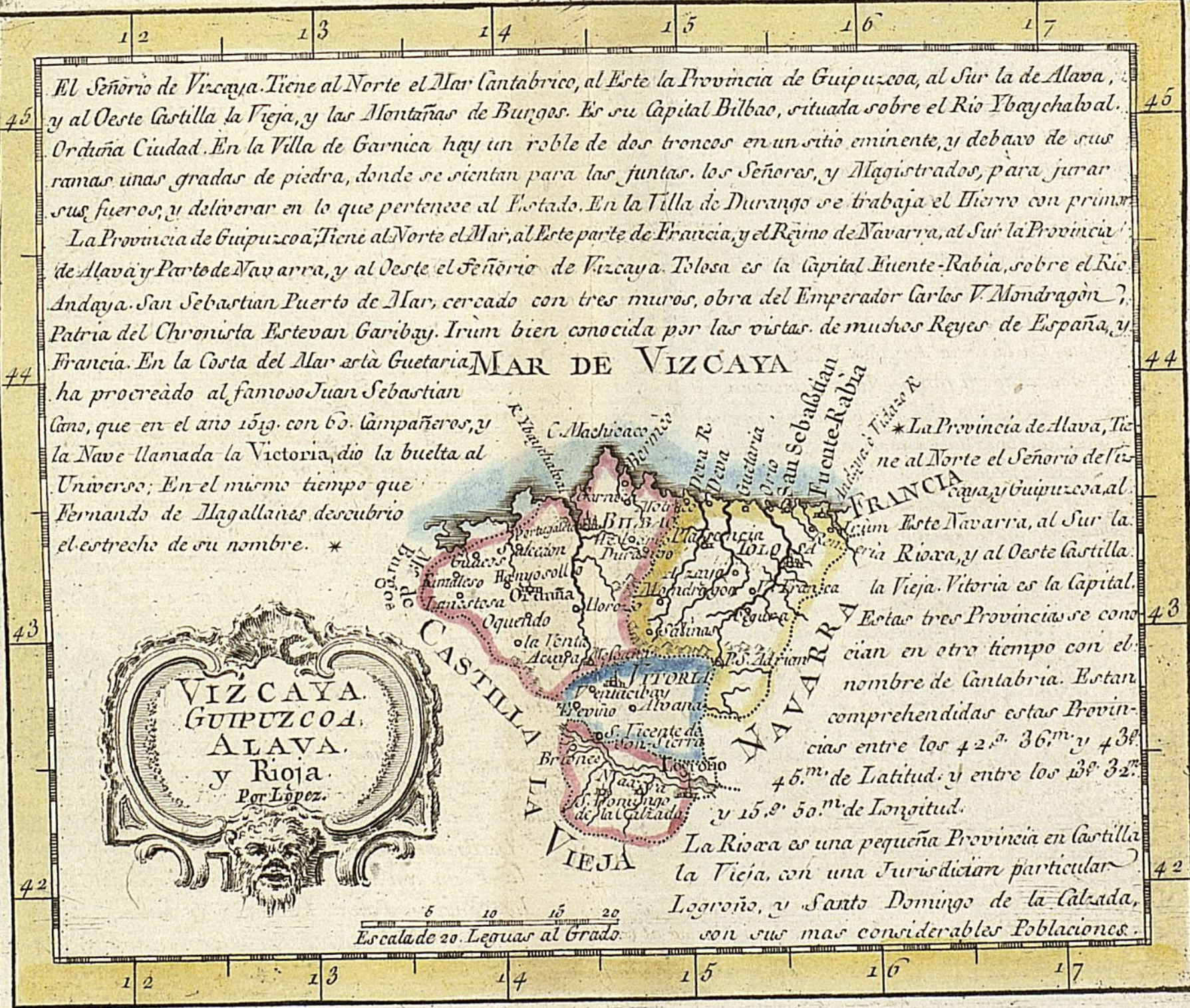
*Asturias, Asturico, Provincia de España, con título de Principado. Tiene 45 leguas de largo, sobre 20 de ancho; confina por el Este con Vizcaya por el Sur con Castilla la vieja, y Reyno de Leon, por Oeste con Galicia, y por el Norte con el Oceano Cantabrico. Dividese esta Provincia en dos partes. La primera es en Asturias de Oviedo, Esta Ciudad antiguamente Brigetium, u Ovetum, es ay la Capital de todo el Principado, con un Obispo exempto, y una Universidad; en el año 901, se tubo en esta Ciudad un concilio. Fue mucho tiempo la Capital del Reyno de Don Pelayo; está situada entre los Rios Deva y Ove. Gijón a sido bastante tiempo la Capital de Asturias, y la primera plaza que abrió D. Pelayo. Navia es un Puerto de Mar bastante grande &c. La Segunda es Asturias de Santillana; Santillana (Tantum Sancto Juliano) es la Capital de esta parte.*

*Leguas comunes de España*

Ayuntamiento de Madrid



Ayuntamiento de Madrid



El Señorío de Vizcaya. Tiene al Norte el Mar Cantabrico, al Este la Provincia de Guipuzcoa, al Sur la de Alava, y al Oeste Castilla la Vieja, y las Montañas de Burgos. Es su Capital Bilbao, situada sobre el Rio Ybaychabal. Orduña Ciudad. En la Villa de Garnica hay un roble de dos troncos en un sitio eminente, y debaxo de sus ramas unas gradas de piedra, donde se sientan para las juntas. los Señores, y Magistrados, para jurar sus fueros, y deliverar en lo que pertenece al Estado. En la Villa de Durango se trabaja el Hierro con prima. La Provincia de Guipuzcoa, Tiene al Norte el Mar, al Este parte de Francia, y el Reyno de Navarra, al Sur la Provincia de Alava y Parte de Navarra, y al Oeste el Señorío de Vizcaya. Tolosa es la Capital Fuente-Rabia, sobre el Rio Andaya. San Sebastian Puerto de Mar, cercado con tres muros, obra del Imperador Carlos V. Mondragon, Patria del Chronista Estevan Garibay. Irum bien conocida por las vistas. de muchos Reyes de España, y Francia. En la Costa del Mar está Guetaria. **MAR DE VIZCAYA** ha procreado al famoso Juan Sebastian Cano, que en el año 1519. con 60. lampañeros, y la Nave llamada la Victoria, dio la buelta al Universo; En el mismo tiempo que Fernando de Magallanes descubrio el estrecho de su nombre. \*

**VIZCAYA.**  
**GUIPUZCOA.**  
**ALAVA.**  
**y Rioja.**  
Por Lopez.

**FRANCIA**  
\* La Provincia de Alava, Tiene al Norte el Señorío de Vizcaya y Guipuzcoa, al Sur la Rioja, y al Oeste Castilla la Vieja. Vitoria es la Capital. Estas tres Provincias se conocian en otro tiempo con el nombre de Cantabria. Estan comprehendidas estas Provincias entre los 42.<sup>o</sup> 36.<sup>m</sup> y 43.<sup>o</sup> 45.<sup>m</sup> de Latitud. y entre los 13.<sup>o</sup> 32.<sup>m</sup> y 15.<sup>o</sup> 50.<sup>m</sup> de Longitud. La Rioja es una pequeña Provincia en Castilla la Vieja, con una Jurisdiccion particular. Logroño, y Santo Domingo de la Calzada, son sus mas considerables Poblaciones.

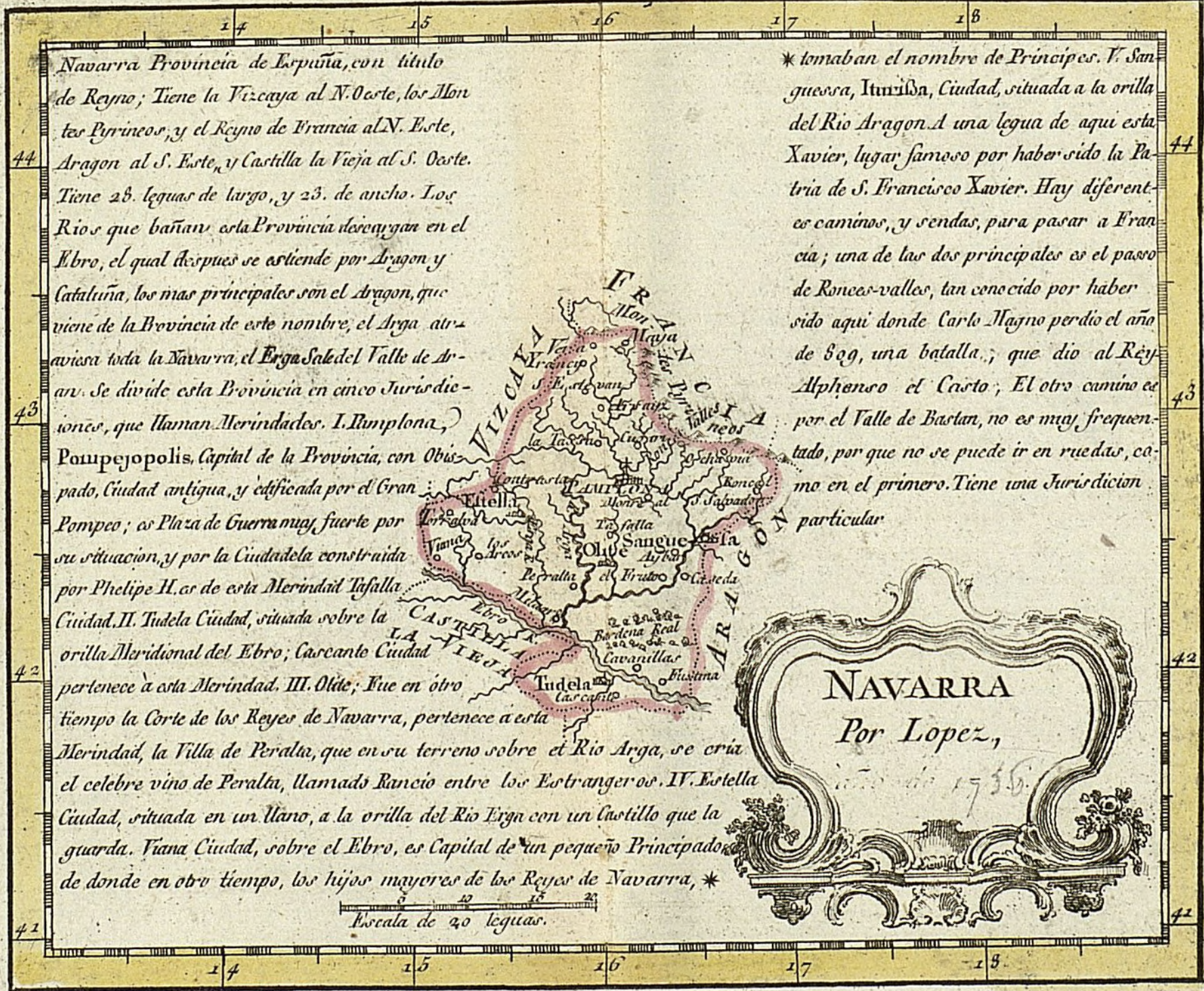
Escala de 20. Leguas al Grado.





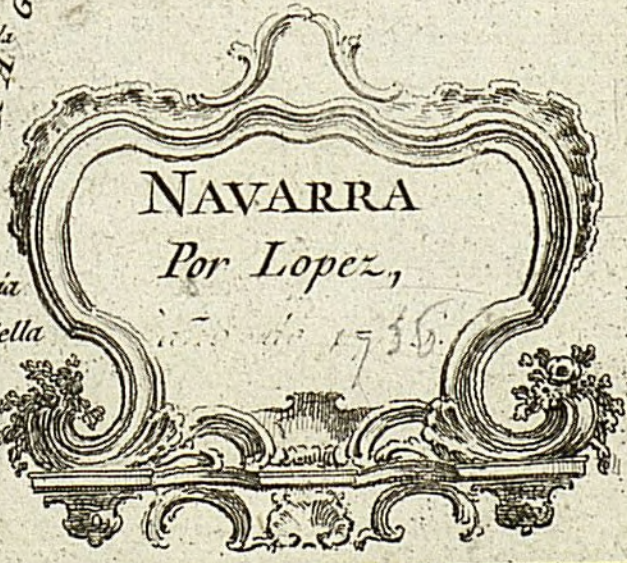


Ayuntamiento de Madrid



Navarra Provincia de España, con título de Reyno; Tiene la Vizcaya al N. Oeste, los Montes Pyreneos, y el Reyno de Francia al N. Este, Aragon al S. Este, y Castilla la Vieja al S. Oeste. Tiene 28. leguas de largo, y 23. de ancho. Los Rios que bañan esta Provincia desaygan en el Ebro, el qual despues se estiende por Aragon y Cataluña, los mas principales son el Aragon, que viene de la Provincia de este nombre, el Arga atraviesa toda la Navarra, el Erga Sale del Valle de Arar. Se divide esta Provincia en cinco Jurisdicciones, que llaman Merindades. I. Pamplona, Pompejopolis, Capital de la Provincia, con Obis-pado, Ciudad antigua, y edificada por el Gran Pompeo; es Plaza de Guerra muy fuerte por su situacion, y por la Ciudadela construida por Phelipe II. es de esta Merindad Tafalla Ciudad. II. Tudela Ciudad, situada sobre la orilla Meridional del Ebro; Carcante Ciudad pertenece à esta Merindad. III. Olde; Fue en otro tiempo la Corte de los Reyes de Navarra, pertenece a esta Merindad, la Villa de Peralta, que en su terreno sobre el Rio Arga, se cria el celebre vino de Peralta, llamado Rancio entre los Estrangeros. IV. Estella Ciudad, situada en un llano, a la orilla del Rio Erga con un castillo que la guarda. Viana Ciudad, sobre el Ebro, es Capital de un pequeño Principado de donde en otro tiempo, los hijos mayores de los Reyes de Navarra, \*

\* tomaban el nombre de Principes. V. Sanguesa, Iturbida, Ciudad, situada a la orilla del Rio Aragon. A una legua de aqui esta Xavier, lugar famoso por haber sido la Patria de S. Francisco Xavier. Hay diferentes caminos, y sendas, para pasar a Francia; una de las dos principales es el passo de Ronces-valles, tan conocido por haber sido aqui donde Carlo Magno perdió el año de 809, una batalla.; que dio al Rey Alphenso el Casto; El otro camino es por el Valle de Bastan, no es muy frequentado, por que no se puede ir en ruedas, como en el primero. Tiene una Jurisdiccion particular

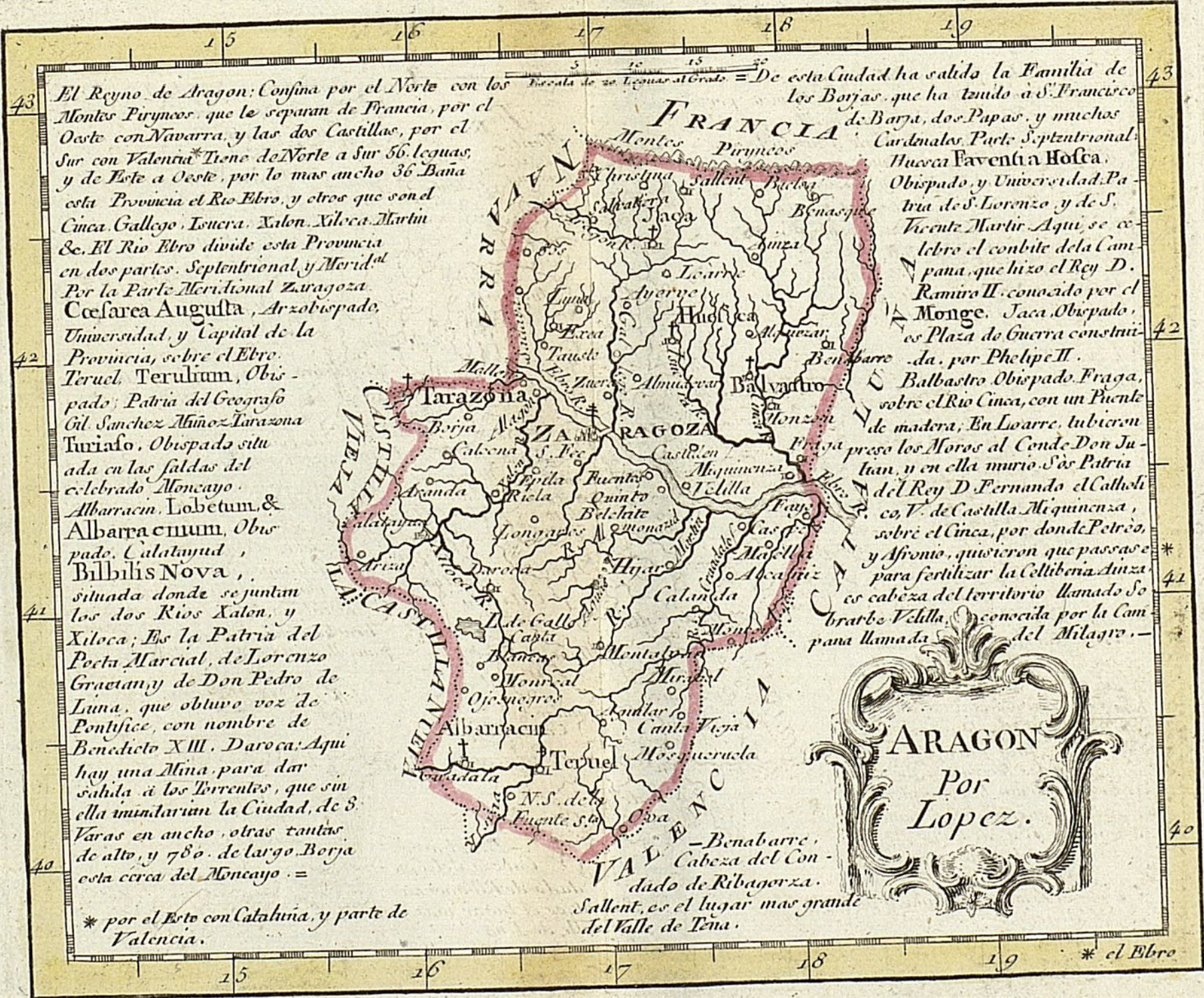


Escala de 20 leguas.

Ayuntamiento de Madrid



Ayuntamiento de Madrid



El Reyno de Aragon; Confina por el Norte con los Montes Pirineos, que le separan de Francia, por el Oeste con Navarra, y las dos Castillas, por el Sur con Valencia. Tiene de Norte a Sur 56. leguas, y de Este a Oeste, por lo mas ancho 36. Bana esta Provincia el Rio Ebro, y otros que son el Cinca, Gallego, Isuera, Xalon, Xiloca, Martin &c. El Rio Ebro divide esta Provincia en dos partes. Septentrional, y Merid. Por la Parte Meridional Zaragoza, Cesarea Augusta, Arzobispado, Universidad, y Capital de la Provincia, sobre el Ebro. Teruel, Terulium, Obispado; Patria del Geografo Gil Sanchez Aluñoz Tarazona Turiaso, Obispado situada en las faldas del celebrado Moncayo. Albarracim, Lobetum, & Albarra cium, Obispado. Calatayud, Bilbilis Nova, situada donde se juntan los dos Rios Xalon, y Xiloca; Es la Patria del Poeta Marcial, de Lorenzo Graetan, y de Don Pedro de Luna, que obtuvo voz de Pontifice, con nombre de Benedicto XIII. Daroca; Aqui hay una Mina para dar salida a los Torrentes, que sin ella inundarian la Ciudad, de 3. Varas en ancho, otras tantas de alto, y 780. de largo. Borja esta cerca del Moncayo =

De esta Ciudad ha salido la Familia de los Borjas, que ha tenido a S. Francisco de Borja, dos Papas, y muchos Cardenales. Parte Septentrional: Huesca Faventia Hoesca, Obispado, y Universidad. Patria de S. Lorenzo, y de S. Vicente Martin. Aqui se celebre el combite de la Campana, que hizo el Rey D. Ramiro II. conoziado por el Monge. Jaca, Obispado, es Plaza de Guerra construida, por Phelipe II. Balbastro, Obispado. Fraga, sobre el Rio Cinca, con un Puente de madera; En Loarre, tubieron presa los Moros al Conde Don Julian, y en ella murio S. S. Patria del Rey D. Fernando el Catholico, V. de Castilla. Alquinzenza, sobre el Cinca, por donde Petros, y Afronio, quisieron que passasen para fertilizar la Celtiberia. Anza es cabeza del territorio llamado So brate Velilla, y conoziada por la Campana llamada del Milagro. =

FRANCIA  
Montes Pirineos  
Navarra  
ZARAGOZA  
Castañen  
Alquinzenza  
Tchilla  
Fraga  
Caspe  
Masella  
Alcañiz  
Calanda  
Monte  
Albarra  
Mosqueruela  
Teruel  
N. S. de la Fuente S. ta  
Ova

Benabarre, Cabeza del Condado de Ribagorza. Sallent, es el lugar mas grande del Valle de Tena.

ARAGON  
Por  
Lopez.

\* por el Este con Cataluña, y parte de Valencia.

\* el Ebro

Ayuntamiento de Madrid



Ayuntamiento de Madrid.

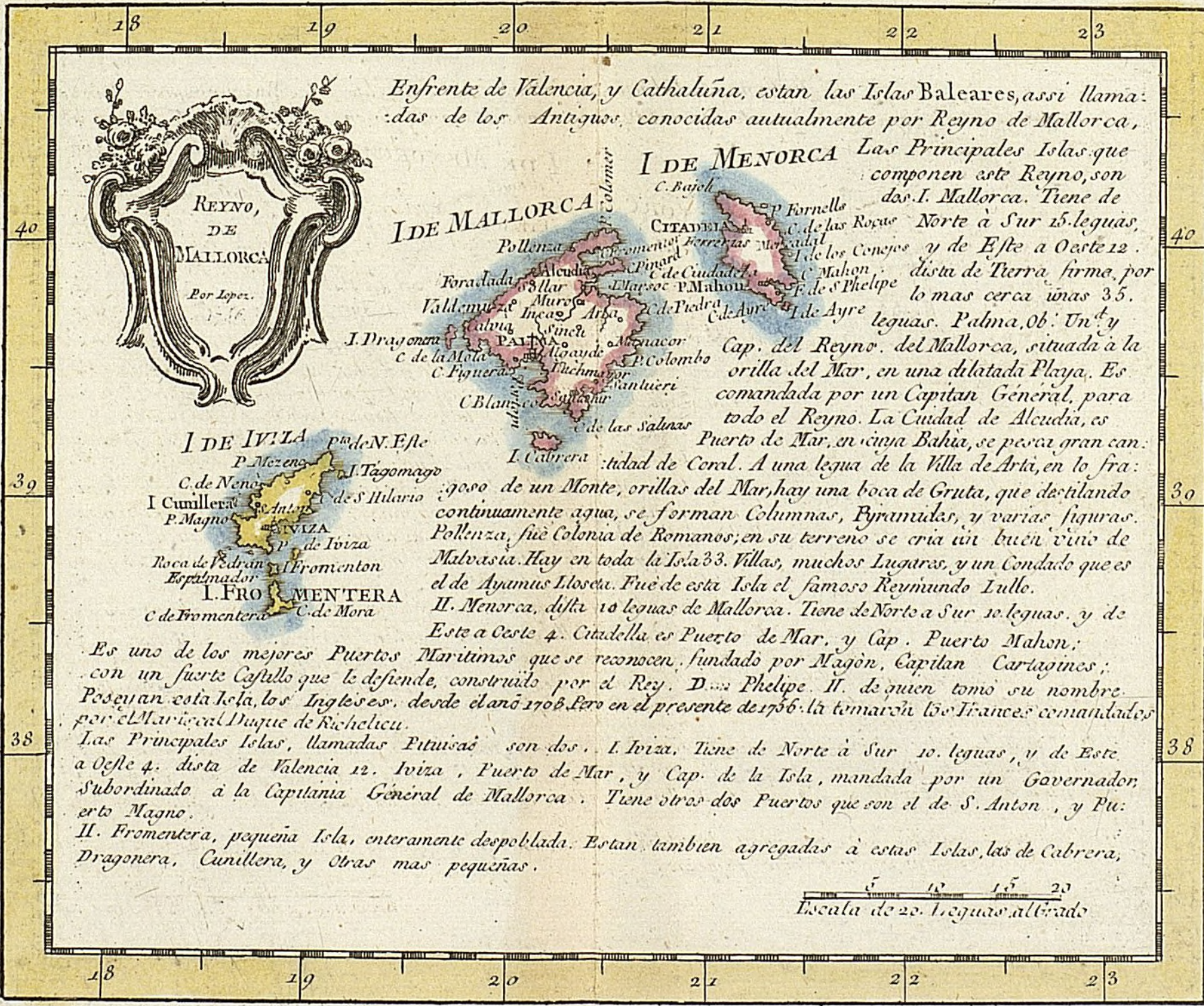




Ayuntamiento de Madrid



Ayuntamiento de Madrid



Ayuntamiento de Madrid




Et Reyno de Portugal  
Dividido en Prorncias. Por Lopez.



Ayuntamiento de Madrid

Ayuntamiento de Madrid

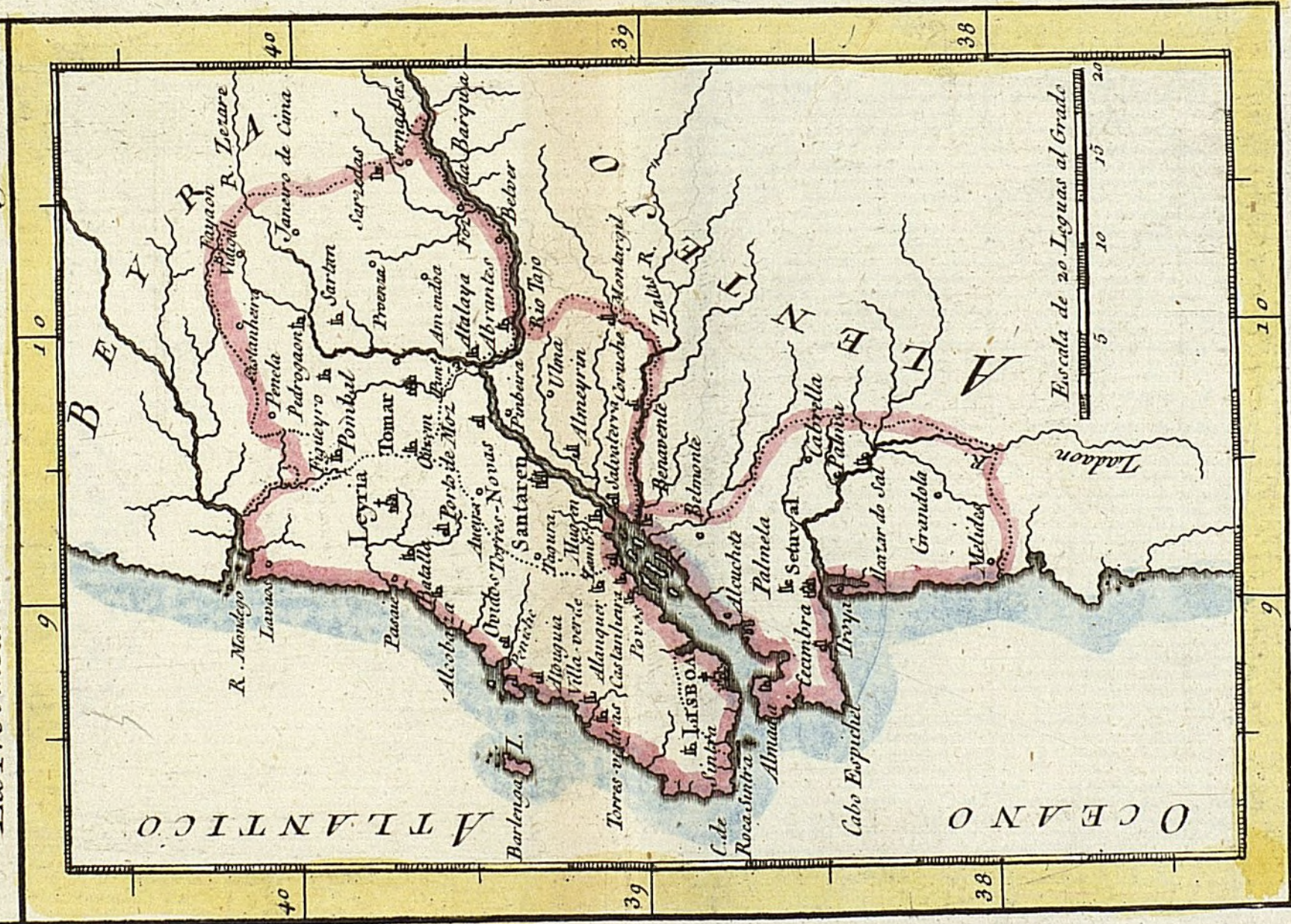




Ayuntamiento de Madrid



La Provincia de la Estremadura Portuguesa



Ayuntamiento de Madrid



Ayuntamiento de Madrid



Ayuntamiento de Madrid





Ayuntamiento de Madrid



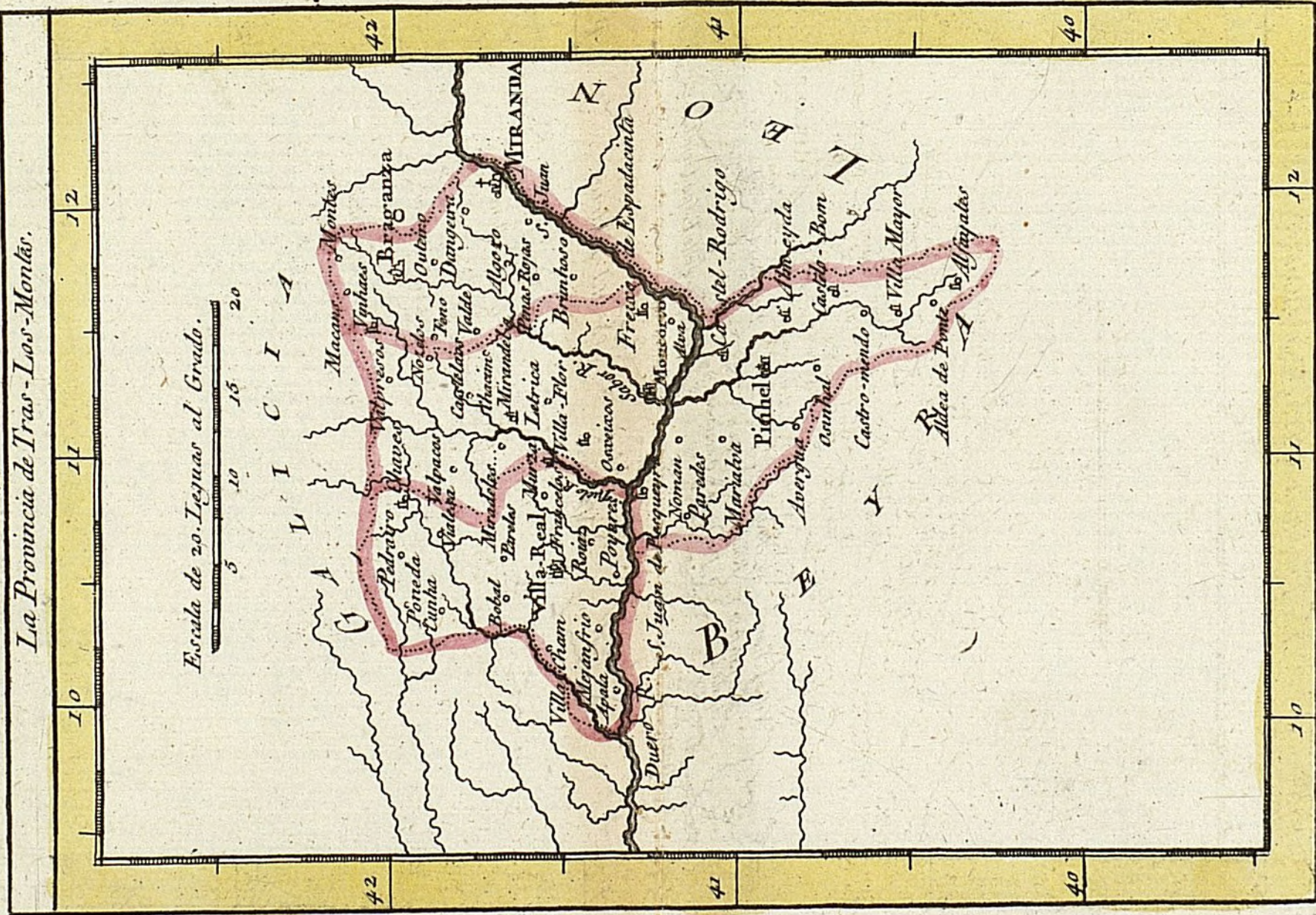
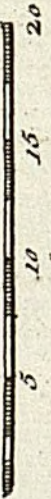
Ayuntamiento de Madrid



Ayuntamiento de Madrid

La Provincia de Itras-Los-Montás.

Escala de 20. Leguas al Grado.



Ayuntamiento de Madrid



La Provincia de Alentejo y el Reyno de los Algarves.

