











MB 1621

Barbazan 1780  
olm

1358

Antonio Espinosa de los  
Montes

1769

Barríos q. tiene este Quorum  
tel y calles de cada uno.

Primer Barrio Dela  
Descalzas R.

Comienza en la Erquiua donde esta la  
Puentequilla Dela C. delc. Xena. al m.  
no irq. asta salir ala Puerta del  
Sol y Erquiua ala C. delcarmen en  
xa en la De Precuado q. ambas ce  
nas basa p. el Postigo de S. N.  
tin y las Descalzas R. a mano iz  
quierda hasta la Erquiua Enq.

Dio principio y tiene en el las  
Calles de Capp. de ctta. de la  
Descalzas de Peregrinos, de la Zorra  
los Cofreos de in. salida - Plaz. de los  
Descalzas R. de Cerroque y del cond. de

# Barrio de las Descalzas Reales

Los numeros mayores denotan las Manzanas los menores las Casas



2.<sup>o</sup> Vaxio Delos Angeles

Principia en la Esquina de S.  
Maxim en la c. del Arrenal. S.  
mano izq.<sup>da</sup> el Potigo asta. Salir  
la calle de Preciados entra en esta.  
etmbas Cras hasta salir ala de  
Angeles y con las mismas baja  
esta Calle y la de los Caños ala  
Sa del Amphiteatro de la Mar.  
y sobre mano izq.<sup>da</sup> sube ala Pu  
cilla de la c. de las fuentes. Sigue  
este modo la del Arrenal h.<sup>ta</sup> la Esq.  
Donde empere Comprendiendo a  
mas la de las Veneras, de la Saxten  
Puera, de la flora, del Clavel, de  
Caños del Peral de sin salida de  
Madega des.<sup>ta</sup> Min de la ternera  
Plaz.<sup>ta</sup> des.<sup>ta</sup> Catal.<sup>ta</sup> des.<sup>ta</sup> Min de



3.º Carr. Des.<sup>n</sup> Pines

Principia en la Puerta Del Sol en  
trada a la calle Del Arrenal mano  
Izquierda baxa y<sup>r</sup> ella y la calle Delas  
fuentes, sube a la Delos tintes y Do-  
netillo hasta Salir a Puerta De Gu-  
dalaxara, y prosigue p<sup>r</sup> la calle maior  
ala Esquina en que Empero todo so-  
bre mano Izq.<sup>da</sup> teniendo ademas la  
calle Delas fuentes, Delas Flexas  
De Moradores Delos Coloreros Dela  
Aguas, Pasa Dixo Des.<sup>n</sup> Pines sta  
Plaz. y la De Herradores.

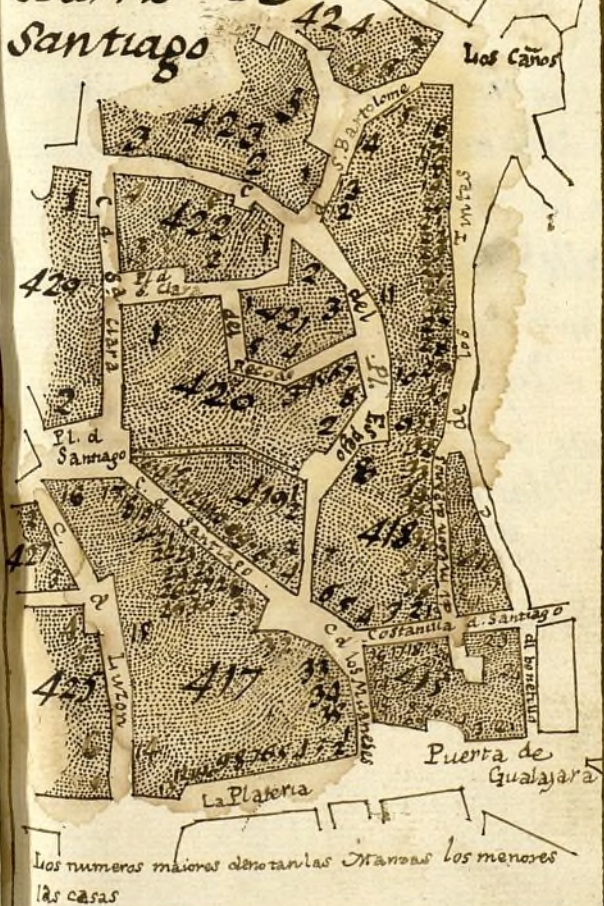




4<sup>o</sup> Carr.º De Santiago

Principia en la esquina De Puerta  
Guadalajara baxa y las calles Del  
retillo y Delos tintos, mano Frequerda su  
y la de San Matolome, ala Del espejo,  
Santa clara Plazuela De Santiago calle  
Lizon, todo Ambas reas sale ala  
De la Parroquia De S<sup>n</sup> Soltador Contin  
esta cexa y la Plazuela hasta llegar ala  
Esquina en que tubo principio; y en  
comprende las calles Delos Milanese De  
Necodo De Santiago Del meson De Años  
Cortanilla De Santiago y Plaz. De Santa  
Clara.

# Barrio de Santiago

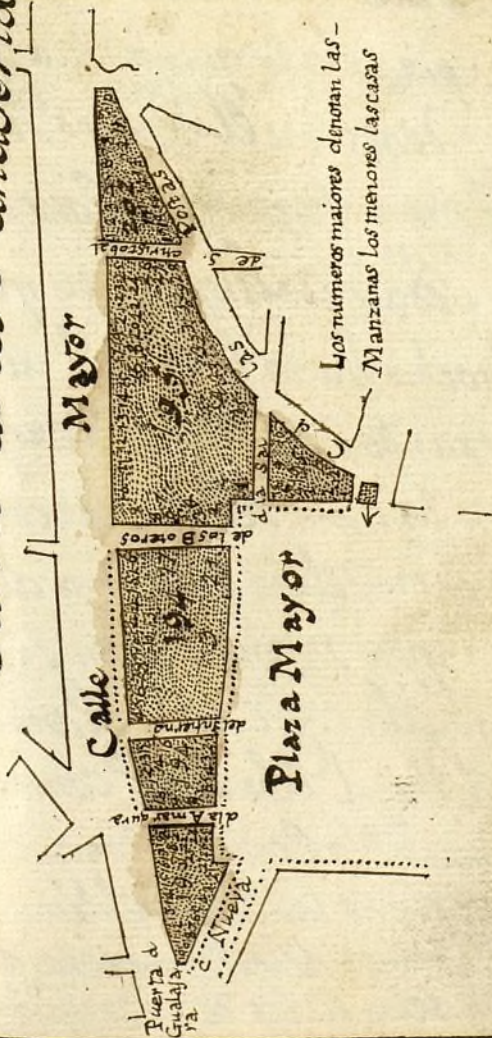


## 5.º Barrío De la Panaderia

Principia en Puerta De Guadalupe  
 ra Calle nueva q. mano Izquierda cru-  
 za la Plaza entrándose Zapateria alla  
 Calle De las Puercas y por esta alla  
 maior buelbe q. ella hasta donde empu-  
 zo siempre por la Izquierda y com-  
 hende a demas las calles De la Amarga-  
 ra De los Moteros y N.º de bal bajando  
 De la de Puercas, De la Sal y Calle son Del  
 Infierno.

Barrío de la Panaderia

# Barrío de la Panadería



6. **Barrio de Santa Cruz.**

Principia en la Esquina de la Plaza  
maior, donde era el Cuerno de Gu

Dia q. mano Izquierda, sigue el  
tal de Sedas a Santa Cruz y ca

de Atocha hasta la Plaza de la

y entrando entre ambas Texas;

misimo la calle de las Carretas

la Puerta del Sol Esquina de

Correo y por mano Izquierda

Dirige a la calle de las Loras y

entra al Portal de la Zap. comen

sta Texa h<sup>ta</sup> la Esquina donde em

y tiene ademas las calles del Vicario

Jo. de S<sup>to</sup> N<sup>ro</sup> de los Exarteros de

Ricardo de las Melas de S<sup>to</sup> N<sup>ro</sup> de  
de arriba de la Plaza del correo y las  
cruz en Emban. de la Paz y de la Lem

Barrio  
Los m  
las M  
las Casa



# Barr.º de Sta Cruz

Los numeros mayor es denotan las Manzanas los menores las Casas

Puerta del Sol



1. Carrío, de Susto

Principia En la calle de Toledo En  
ala del tinte, mano Izquierda  
Encuía forma sigue ala Plaza  
maior y Platería hasta la Erquia  
Dela Plaza, dela Villa y Despues  
sigue Ctra con Ambas Ceras y las  
calle Delos Arrotados Dela Plaza  
Cordon Puerta - Zerrada, y  
Deltinte hasta donde Empero,  
Demas tiene las Dela flor, dela Va  
Des. Susto y La merca de Puno  
En Prostro, Delos Cuchilleros Dela  
Dela Chamberga Caba des. Nig  
Su Paradio y Plaza, y las del con  
De Miranda, de Pirafas del cordo  
Dela Villa y Puerta - Zerrada.





# Barr<sup>o</sup> de S. Justo

os numeros mayores  
enotas Las Manzan  
lameriores las casas



# S.º Barr.º Des.ºº Thomas

Principia en la calle de Toledo Esquina  
 Ala calle de la Concepcion Geronima  
 sube y. ambas ceras hasta salir ala  
 Pl. de Trocha buelbe y. ella a manz.  
 y izquierda entra en la Plaza sale y. el  
 Arco de la de Toledo Conservando Siempre  
 la misma cera a incorporar. Donde tubo  
 principio; ya demas tiene las calles de la  
 Ahuiga, Imperial de Santo thomas  
 Salvaor. y sin Salida, y Plaza de la  
 Concepcion Geronima.

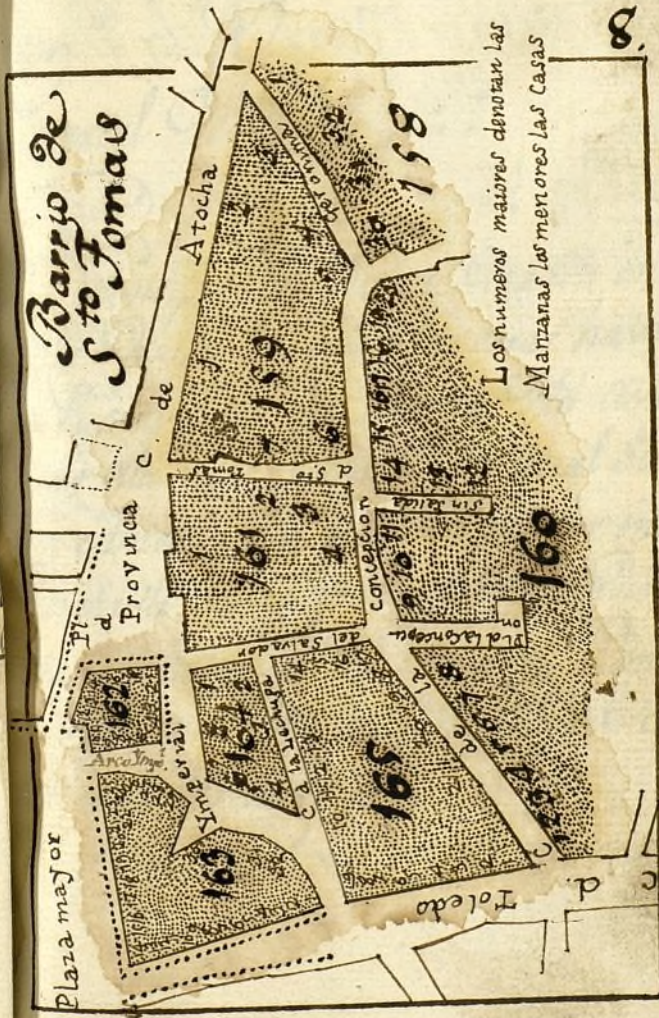
Barrío de



Plaza mayor

um  
la  
del  
mp  
rudo  
Pela  
nos  
Vela

# Barrio de S<sup>to</sup> Tomas



Plaza mayor

Provincia

Atocha

concepcion

Toledo

Los numeros maiores denotan las  
Manzanas los menores las Casas

8.

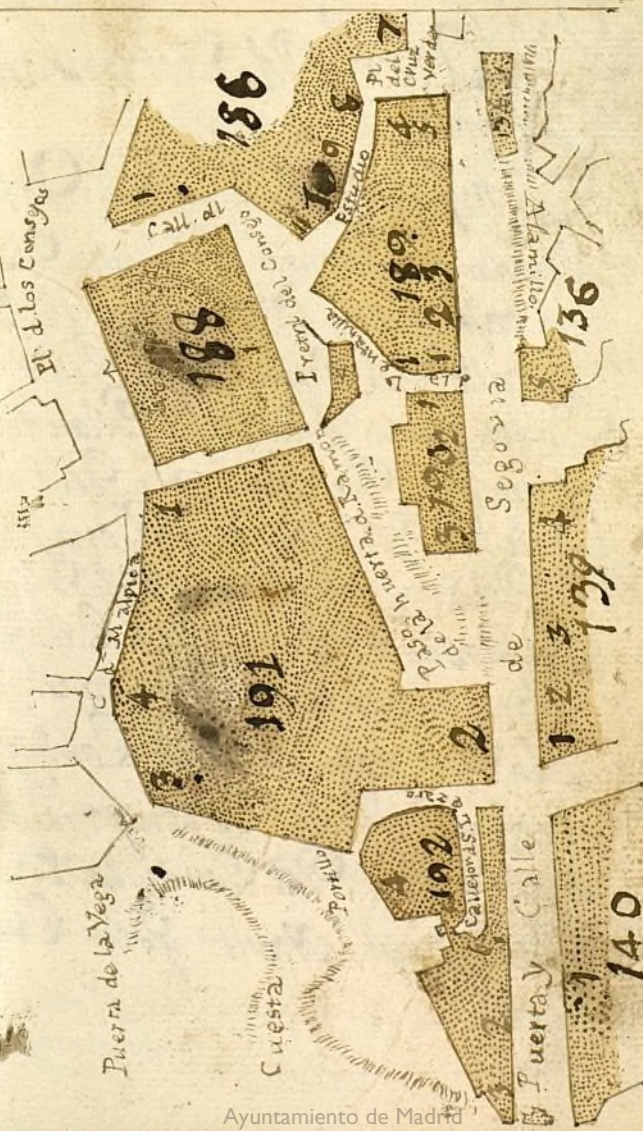
Primer Mari. Puerta de Segovia

Da principio en la Puerta de Segovia  
Ambas ceras a la Esquina de frente  
la calle del Estudio entra q. era mano  
Fuerza sube al Consejo q. en la ca  
sigue y se entra q. la calle de Alapica  
A salir a la Puerta de la Vega por  
mano hasta bajar a Incorporarse en  
q. dio principio y ademas tiene las c  
de la Ventanilla, y Portil del Consejo  
Calle de S.º Lazaro, Portillo pas  
Puerta de Ramon y Plaz. de la  
berde

Pl. d. los Consejos

Barrio de la Puerta de Segovia

Barrio de la Puerta de Segovia

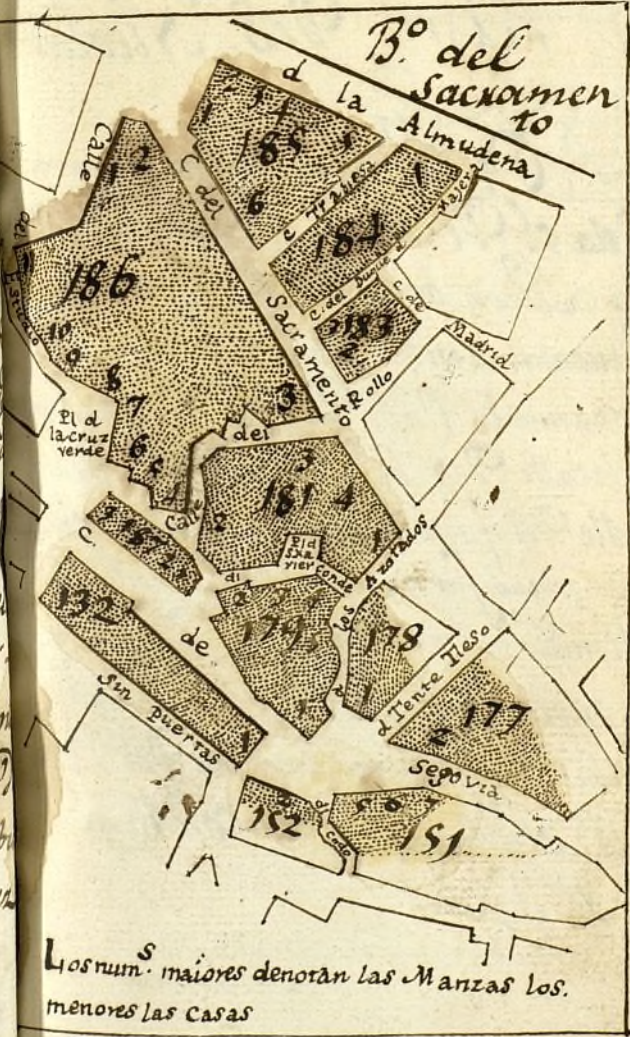


Los números mayores de noventa y tanzanas los menores las casas

## 2.º Carr. Del Sacramento

Comienza en la Esquina De Pu  
 Loxada q. ha a entrar en la calle De Sa  
 via baja q. esta a ambas cexas sube  
 la calle Del Estudio mano Dña buel  
 De este modo q. la Calle De la Alm  
 entra q. la De Naxera ala De Mad  
 Sale ala Del Rollo baja q. esta cru  
 la Del Sacramento y p.º bajo De la  
 Del Cordon cose el Dño De la Calle De  
 Arroyos a ambas cexas hasta salir  
 ala De Segobia y ademas Comprend  
 las calles Delgado De terte tres  
 Sin Puertas Del Conde, la traba  
 Plaz. De S.º Navier y De la Cruz  
 Verde.

# B<sup>o</sup> del Sacramento



Los num. maiores denotan las Manzanas Los.  
menores las Casas

3<sup>o</sup> Marr. Des.<sup>n</sup> Nicolas

De Principio en las Erquimas  
De la c. De cruzada q. Dan bista a  
De Luzon balsa q. la Expreada De  
Cruzada ambas Cerias y p. la Yzq.  
Continua la Plaz.<sup>a</sup> Des.<sup>n</sup> Nil y se ent  
p. la calle de nobles Plaz.<sup>a</sup> de Mebe  
Calle del factor mano Izquierda en  
cuya mano forma buelbe p. la calle de  
Almudena hasta la Erquima q. ba  
a entrar en la calle de Luzon p. S.  
Salvador y tiene tambien las Del Mion  
Des.<sup>n</sup> Nicolas y su Plaz.<sup>a</sup> con Taxre De  
Des.<sup>n</sup> Juan.





Barrio de  
S. Nicolas



Los num.<sup>s</sup> maiores denotan las Man.<sup>s</sup>  
Los menores las Casas

12  
4.º Barrio de Sta. María.

Comienza en la Puerta de la Vega, mano  
diestra. y la calle de Arripica, sigue y la Zona  
de Arripica, y entra del mismo modo en la calle del  
Segue así y la Plaza y calle de Noblesas  
Sale a la Plaza de S.º Gil, y la Zona hasta la  
de Palacio, y tiene las calles del Pumar, de S.  
la biesa, de Arripica de Palacio, de los Arcos,  
Miento, del Pretel, y las Plaza de Sta. María  
de Bebeque, y de las Caballerias, y de Arripica  
Losa.

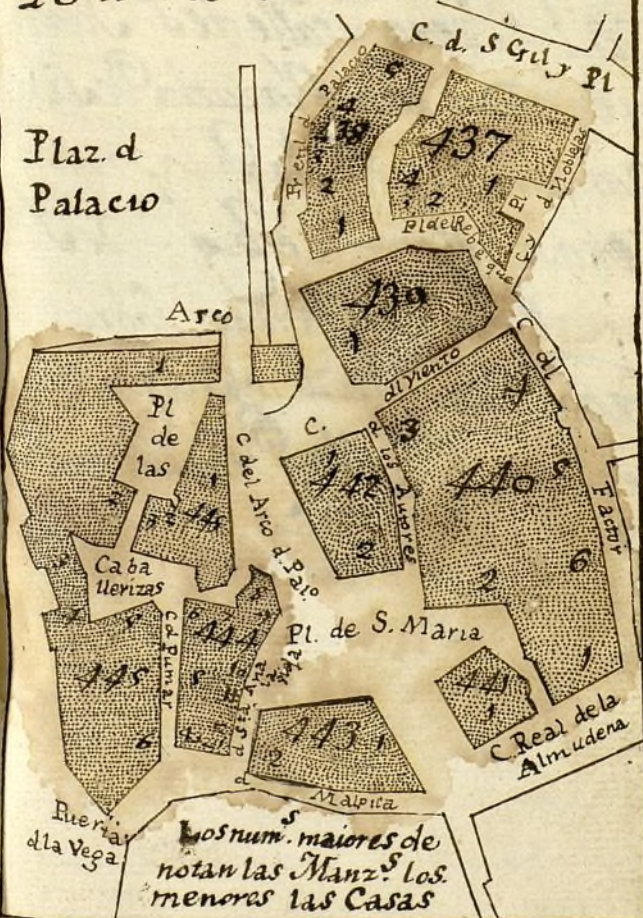
B

Plaza  
Palacio



# Barrio de S. Maria

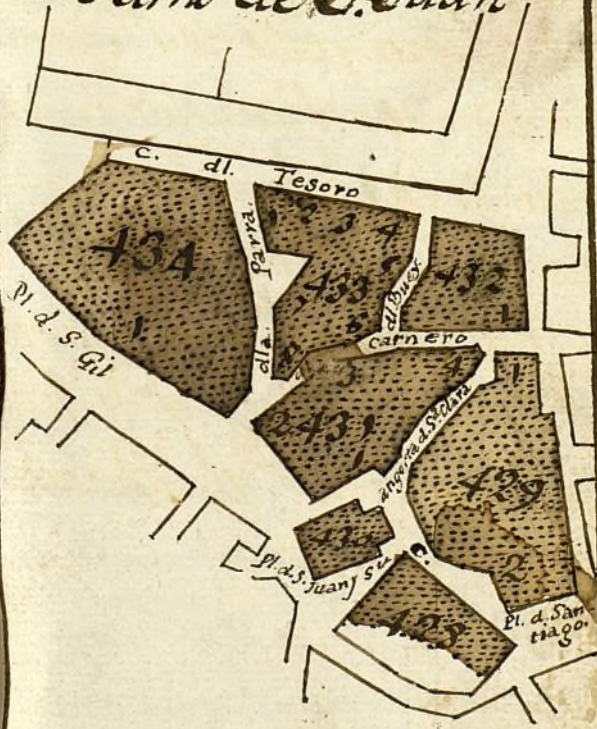
Plaz. d  
Palacio



Nosrum. maiores de  
notan las Manz. los.  
menores las Casas

5.º Barrio de S. Juan  
 Da principio en el Combento de  
 S. Gil su zera y calle de S. Juan  
 la Entrada de la Plaza de S. Juan  
 ambas Zeras, baja S. la misma  
 Zera de la calle de S. Juan  
 Entra en la del Tesoro sobre ma  
 y Fig.ª hasta la Puerta de Bel  
 y tiene las calles de la Lanza  
 Carrero, y del Huey.

# Barrio de S. Juan



Los num<sup>s</sup> maiores denotan las manz<sup>s</sup>.  
 Los men<sup>s</sup> las Casae

## 6.º Barrio Delos Caños

Principia en la esquina de la  
 Plaza de Sanctor Domingo, en la  
 puerta, cerca del convento de las  
 S. ella cruza la Plaza de los caños  
 para el salon de la Marcaray  
 con inclusion de él y supran-  
 dia, buelbe otra cerca mano  
 izquierda, al subir acia S. clar<sup>ta</sup>  
 y se entra p. la de S. catalina  
 la vieja ambas cercas toda ella  
 y tiene ademas la subida de  
 Santo Domingo.

# Barrio de los Caños

Los numeros maio  
res denotan las  
Manzanas los  
menores las casas

Pla  
de

Sto  
Domingo

Subida a Sto Domingo



Plaz.  
de la Biblioteca  
y del Teatro  
di Bayle de  
Mascara

411  
Coliseo

Los  
Caños  
di Per al



# Muxio dela Encarnacion

Principia en la Puerta de Palacio por la calle  
 del tesoro Zena y zquierda donde esta la Capilla  
 con su Lina Cruz la Plaza de la Diferencia  
 sube por la cuesta de Santo Domingo mano  
 y zquierda hasta la Esquina de su Plaza  
 y desde el Principio dela Calle de Torrelafuente  
 baja por ella otra mano la Plaza de D. Juan  
 de Austria de Aragon hasta Palacio; y tiene  
 mas las calles de las Pefas dela Encarnacion  
 parte dela de la Puebla calle dela Bola y la  
 dela Encarnacion.

B  
C

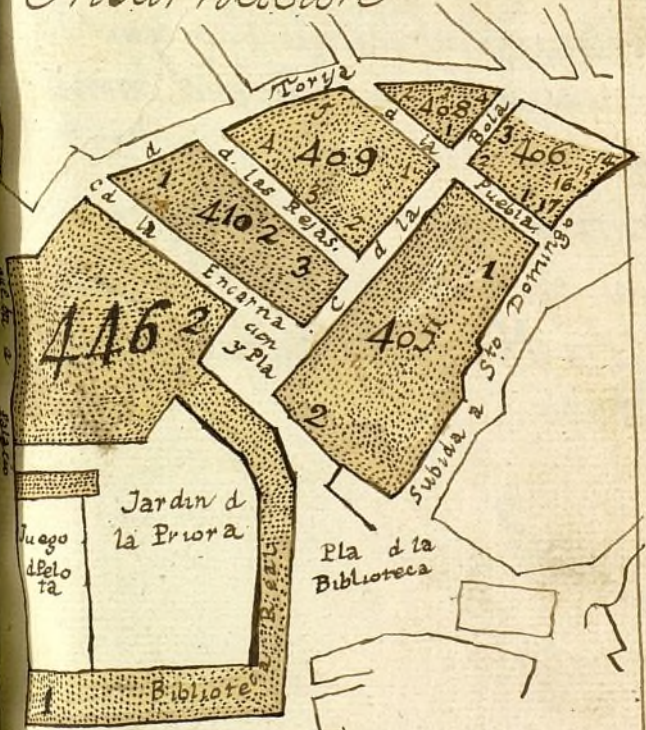
4

Juago  
d'elo  
ta

Los  
Ma



# Barrio de la Encarnacion



Los numeros mayores denotan las  
Manzanas los menores las Casas

8.º . . . . .  
16

Itinerario de D.ª Maria de Aragon

Principia en el Esquinara de la calle de Torija  
Entrando por la de Leganitos mano de la  
por la expresada de Torija. al convento de D.  
Maria de Aragon buelbe p. el hasta la  
da al Camino de la Puerta de S.º N.º  
harta la Esquina quebra a Entrar ala de  
Leganitos; y ademas tiene la Del Pelao de  
Atica el Rio y la de la Puebla quebrase a en  
de Torija.





Q  
 Maxta  
 Empiez  
 la equi  
 la Haz.  
 Torcanza  
 de buelta  
 My. te.  
 Haz. 7.  
 Leganito  
 mo con

# Cuartel de Asiliados

Empieza en la Paruela de Santo Domingo desde  
 la Esquina de los Angeles con ambas cexas de toda  
 la Par. y de la calle hancha hasta la Puerta de  
 Triacaual sale a la mano Izquierda al campo  
 de buelta por su zera, Entra por la Puerta de  
 San. te. mano Izquierda sube a la calle de  
 Leganitos hasta la salida de la Par. de Sto. Dom.  
 con ambas cexas.

Primer Barrio de Leganitos

Al Principio en la Par.ª de Santo Domingo Esquina del cuerpo de Guardia mano Izquierda de dicho modo sigue por la calle de la Inquisicion y la de el Horno hasta tambien ser otra mano por la de los Reyes sube con hamacas la de Leganitos y sale a la Par.ª de Santo Domingo hasta la Esquina de la Entrada a la Calle de Inquisicion; y tiene ademas la de San Ignacio San Tiburcio, Santa Margarita de la Cuadra de Equiluz y de la flor hasta de la de Leganitos hasta de Inquisicion.

55

Barrio de Leganitos



2.<sup>o</sup> Maximo Del Poraxio

Principia en la Esquina de enfrente de la del  
 Convento de los Angeles, Plaz. de Santo Do-  
 mingo mano d'ia Entra con ambas Texas en  
 calle trancha de S. <sup>o</sup> y de quando se buelta a  
 la izquierda se buelta sobre la <sup>o</sup> a la  
 Plazo continuada del mismo modo la de  
 Yrquiricion sale a la Plaz. de Santo Do-  
 mingo Esquina donde Empeso y tiene  
 ademas las calles de Enoxamala bacia  
 Guadalupe, de la flor baja de aca y los pes  
 de sal si pueden y Plaz. de los Cortes.

Los r  
 mayo  
 las M  
 lo m  
 la C



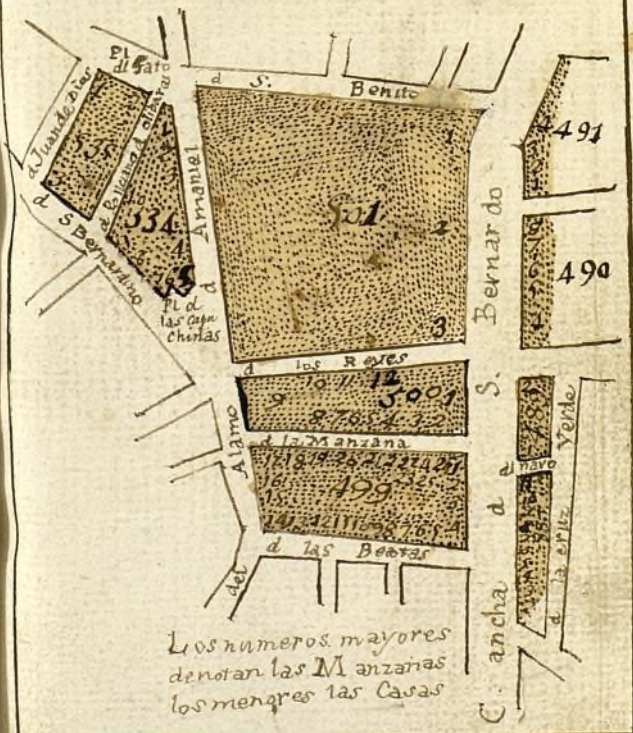


3. *Muxio* *de la Plazuela del Cato*

19

Da principio en la Esquina de la calle  
de las Neatas & la hancha de S. Yper-  
naxo, Ambas Coxas de esta hasta la  
Esquina de la de S. Ybenito entra por  
ella a mano izquierda, y en la de Juan  
de Dios, y de S. Ybernardino basta de  
propio modo la Plaz. de Capuchinas y  
que la calle del Horno entra en la de las  
Neatas a la Esquina en que Empexo  
S. Yper. & la izquierda; y tiene las calles  
de Torriano de Oliveros de la Alamo  
parte de la de los Reyes y de S. Yman

# Barrio de la Plazuela del Gato



A. Muxio Delas Niñas De Monte  
- Rey

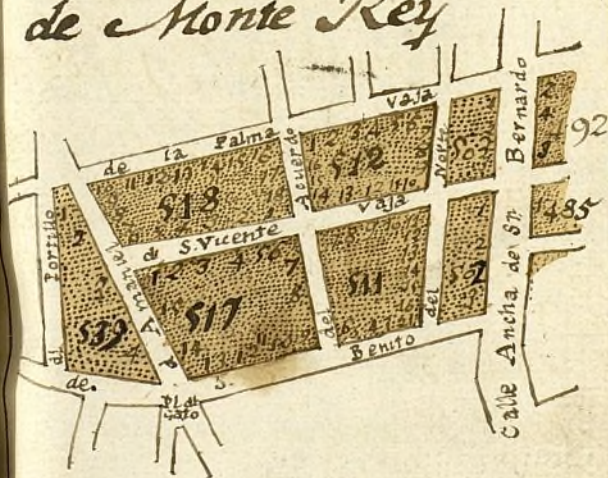
Principia en la Esquina de la calle de  
Sanito, de la rancha de S. <sup>San</sup> <sup>Diego</sup> <sup>de</sup> <sup>Compostela</sup>  
sigue de esta ramba. Terca entra en  
de la Palma bafa mano Izquierda  
de cui modo la sigue, y buelbe de la  
de Portillo a tomar la de S. <sup>San</sup> <sup>Diego</sup> <sup>de</sup> <sup>Compostela</sup>  
hacia Terca a la Esquina en que Empie  
y tiene las calles de S. <sup>San</sup> <sup>Diego</sup> <sup>de</sup> <sup>Compostela</sup> bafa  
y parte de las de Amaniel del Norte  
y del Acuerdo.

Bar  
de



Los n  
los m

# Barrio de las Niñas de Monte Rey

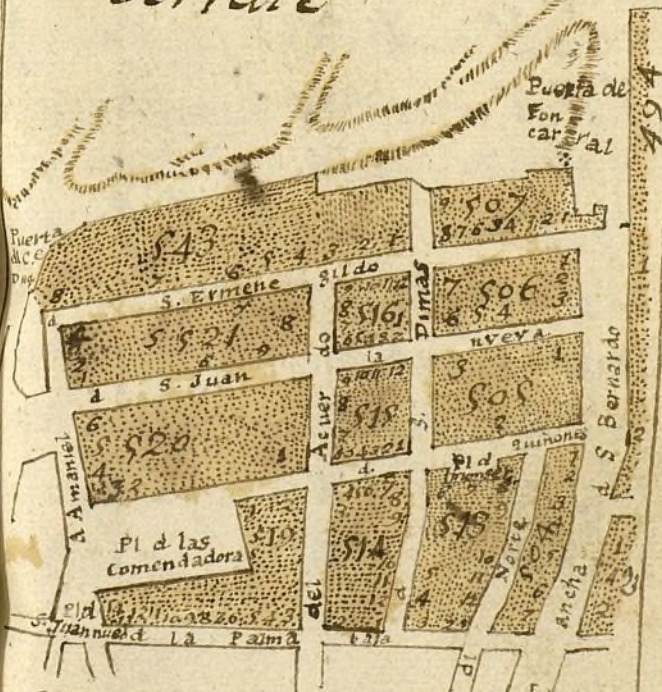


Los numeros mayores demotan las Manzanas.  
los menores las Casas

5.º Mixxio de Monseñat

Da principio en la Erquina de la Calle  
 de la Palma baja, y la Ancha de S.º Pedro  
 sigue en ambas cosas, hasta la Puerta de  
 Sancañal, buelto, sobre la Izquierda y  
 el campo, hasta la Puerta de Condado  
 de la mano, ala del Porcillo, buelto en la  
 de la Palma baja siempre la misma  
 hasta la Erquina en que Empezo; y adonde  
 tiene las calles de S.º Ezequiel, de  
 la Trueba, de Quinones, de S.º Dimas  
 de la de la de la de la de la de la de la  
 Comendadores de Santiago y de S.º Juan  
 de la Trueba.

# Barrío de Monserrate



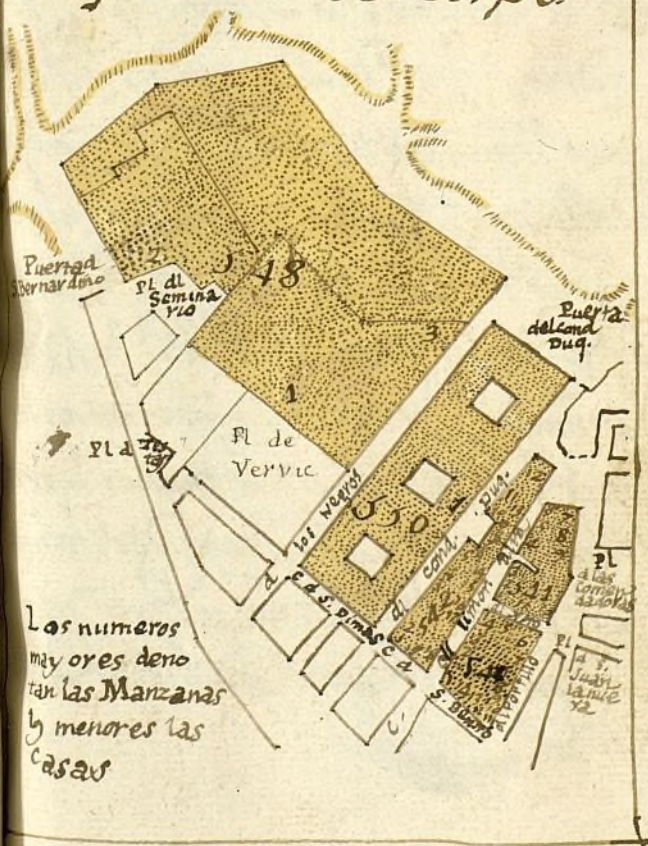
Los numeros mayores denotan las Manzanas Los menores las Casas

22  
6.º Barrio Del Cuartel de Guardia  
de Corps

Principia en el Seminario De nobles,  
za la Plaza del Duque de Lerma,  
Verbi K, sobre mano izquierda, entrada  
de este modo, y la calle de S.º Jimas, y  
Menito, buche de la Plaza del  
de las comendadoras, y de S.º Juan la  
hanta la Puerta Del Conde Duque, y  
las calles de este nombre, y de S.º Pedro  
Del Simon e Ito, Del X.º y la, Plaza  
Del Cuartel de Guardia de Corps.

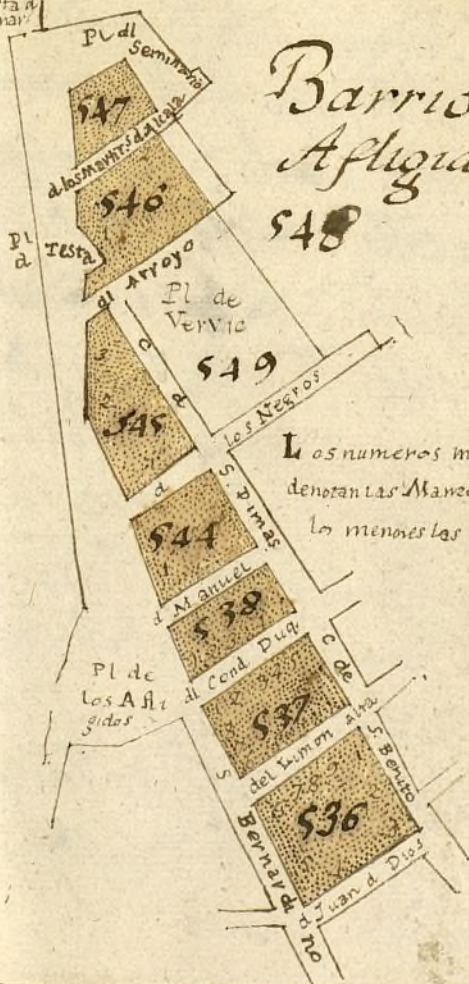


# Barrío del Cuartel de Guardias de Corps



## 7.º Barrio Velos e Híspidos

Da principio en la Puerta de S. Bernar-  
 dino, sigue por la Plaza de Híspidos,  
 mano izquierda, continua de este modo por  
 la calle de S. Bernardino, y entra en la  
 de Juan de Dios, buelbe a la de S. Benito  
 San Dimas, cruza la Plaz. de S. Xpoual  
 dha mano, y de este modo sigue hasta la  
 Puerta de S. Bernardino, en que Empie-  
 za y tiene las calles del Arroyo, de S. Antonio  
 de los Estanques de Alcalá, y Parte de las  
 Limon, de las Negras, y del conde D. Juan,  
 y la Plaz. de S. Xpoual.

Puerta de  
S. Bernar  
dino

# Barrio de Afligidos

548

Los numeros mayores  
denotan Las Manecanas  
Los menores Las Casas

80. Navio de S. Marcos

Da Principio en la Esquina de las  
 tapas del Rio, sigue por ella mano  
 derecha la Plaza de Leganitos, y  
 sigue la calle de los Reyes, buelbe  
 a la Plaza de Capuchinas,  
 y entra en la calle de S. Bernardino  
 la que continua, cruza la Plaz. de  
 Afflicto, hasta la Puerta de S. Ber-  
 nardino, siempre mano izquierda  
 y ademas tiene las calles del Duque  
 de S. Leonardo, de S. Juana Menor  
 de S. Leonardo, de los Dos Amigos,  
 de S. Maria, y Sanxo de las Minillas, y la  
 Calle de Leganitos.

# Barr<sup>o</sup> de S. Marcos

Los numeros mayores denotan  
las Manzanas, los menores  
las Casas



Madrid  
1712



Qua  
Da  
de la corte  
ombas  
los Loz  
Compu  
y las que  
en la Pla  
Secretado  
In

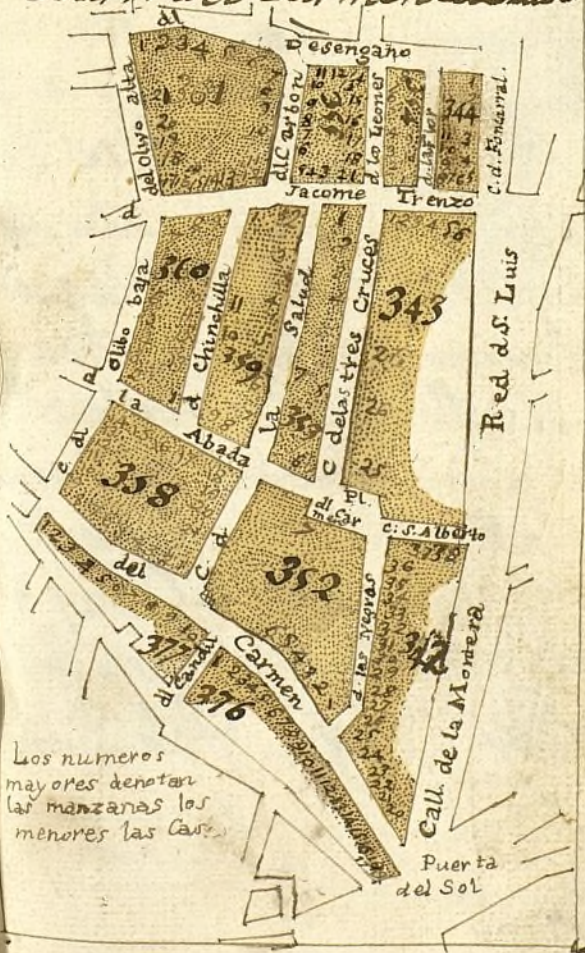
Quantel de Mirabillas.

Da principio en la Aled de S<sup>n</sup> Luis, Esquina  
 de la calle de Jacomocromo, entra en la de Foncarr.  
 Ambas Cexas, sigue de este modo hasta la Puerta  
 de los Pozos, y se fuera de esta ala de foncarr.  
 Comprehende todas las calles y n<sup>o</sup>s medias,  
 que desembocan en la hancha de S<sup>n</sup> J<sup>o</sup>rn.  
 en la Plaz. de S<sup>to</sup> Domingo, en la calle de los  
 Preciados, en la de la Montera, y en la de  
 S<sup>n</sup> Luis.

Primer Paraxio Del Carmen Calzado  
Principia en la Puerta del Sol en la calle de  
carmen, Ambas, Zeras, ta delos Negros,  
San Alberto, hana las dos Esquinas, que  
bivita a calle de la Monteria, buelte p. la  
Plaz. del carmen, sube la calle de las tres  
cruces sale ala de Jacom. <sup>to</sup> todo hamba  
Zeras, y ala de San Luis, buelte, y enta  
p. la foncarral en la Del Derengano  
no Izquierda, sigue p. ella y bafa  
mismo modo p. ta del olivo, hana la Esq  
de la Salda ata delos Precados, y sigue  
del Carmen hamba Zeras, adonde Empe  
y ademas tiene las calles del condil, de S. Ma  
de la Salud, de la cibada, De Chinchilla, De  
Carbon, De la flor, Delos Leones, y de la cal  
de Jacom. <sup>to</sup> lo que Comprende de de la  
Olivo ala <sup>to</sup> de San Luis.



# Barr.º del Carmen Calzado



Los numeros  
mayores denotan  
las manzanas los  
menores las Cas.

26 20. *Barrio de los Mosiles*

Da principio en la Esquina de la calle  
del Desengaño, mano Izquierda, calle  
de fomarzal, ambas Ceras, hasta las Esq.  
de las Des. Pedro, y Pablo, y de Sta. Catalina  
entra por esta a mano Izquierda, sale  
ala Corredera de Pablo, y la quebra  
y del mismo modo ~~hacia~~ sigue adar  
hasta ala calle de la Luna buelbe a Pon  
licua Lima corre de la del Desengaño  
hasta la Esquina en que Empero; y  
ne tambien las calles de S. Moyses, de  
Pablo de la Calleja, del Barco, del  
berde, de S. Onofre, y de la Puebla.

B



Los  
zan

## Bar.º de S. Basilio



27  
 3.º Marxis Des. N. y Defonso  
 Empieza en la calle de fonarral, en la  
 Erquimas de la de S.ª Catalina, y <sup>en</sup> <sup>San</sup> Pedro  
 San Pablo sigue p. la Espreñada de fonar  
 hamba, zera, hana la entrada de la calle  
 de Ingenio, y Des. <sup>de</sup> <sup>te</sup>, sigue p. en  
 a mano izquierda, buelbe del mis mo  
 modo p. la de S.ª Andres, curata de  
 Espiritu Santo, y bñsa por la del Pueblo  
 da buelta ala del Per, y Corred. <sup>de</sup> <sup>ta</sup>  
 Pablo, vide p. ena, y entra en la de S.ª  
 Catalina, hasta la Erq. <sup>ma</sup> eng. Dio y p. un  
 siempre p. la Urd. y tiene adema  
 calles de Teny del Valle, de la maderada  
 del molino de viento, del Proaxio, Des.  
 Joaquin de S.ª Barbara, del Eraxial, <sup>de</sup> <sup>de</sup>  
 de S.ª Pablo alta, p. de la calle de la cruz del  
 xitu Santo y Plaza de S.ª Defonso.

Barr.  
 S. y de





# 4.º Merxio Del ospicio

Principia en la Esquina de la c.  
 de S.º Bernardo, sigue hacia calle de  
 S.º Vixente mano Izquierda, sale  
 a la de Foncaaxal, de esta Ambar  
 Texas, hasta la Puerta de los Pozos  
 sale p.º alla, y el campo, mano Izq.  
 hasta la de foncaaxal; y comprende  
 las calles de S.º Domingo, de S.º  
 e Andrei, de la Palma alta, de S.º  
 Gregorio, de la Cruz nueva, de  
 S.º Pedro la nueva, y del Divino  
 Pastor.

# Barrio del Hospicio.



Los numeros mayores denotan las Manzanas  
 Los menores las Casas

29  
S. Martín Vela Plaz. de Mor.<sup>ma</sup>

Principia en la Erquina de la cl.  
del olivo alto, y la del Perengano,  
mano izquierda, sigue, y en  
y la de los tudescos otra zona hasta la  
Erquina de la fatida de los Angeles,  
huele y ambas zonas de la Calle  
de Jacometrezo, hasta el Paragon  
S.<sup>ta</sup> Catalina, y entra en la de S.<sup>ta</sup> Macina  
y la del Carmen ambas zonas hasta  
Erquina q.<sup>da</sup> abalber ala de los Paredes  
y frente de la calle del olivo, sube p.<sup>ta</sup> Er  
mano izquierda, hasta donde empieza  
y tiene las calles del viento, del orno  
y Mata, de la Veronica, de Yr, de la cl.  
de S.<sup>ta</sup> Macinto, de sin fatida, y Plaz.  
de El orno.



# Barr.º Pla.<sup>la</sup> de Merián<sup>a</sup>

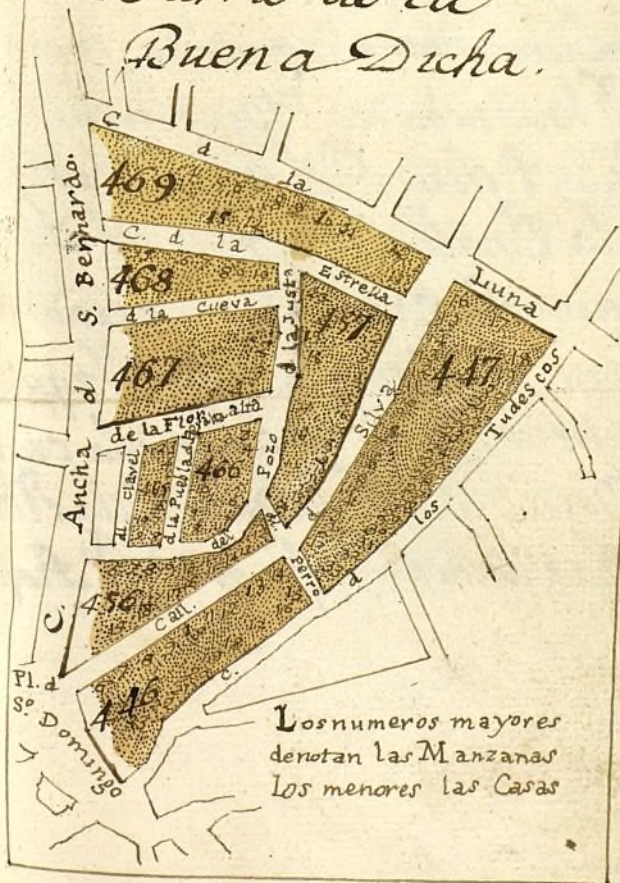
Los números mayores  
denotan las Manzanas.  
los menores las Casas



## 6.º Mericio Vela Buena dha

Da Principio en la Esquina de  
 mano Izquierda, entrando en la  
 Plaza de Santo Domingo en  
 calle de Tudencos, sigue de este modo  
 de ella, y la Vela Luna, hasta a la  
 Esquina de la Entrada a la calle  
 Ancha; y comprende las de la Ermita  
 de la cueva, de la fore Alta, de la  
 Foxo, de la Tuna, de la Puebla, de la  
 tor, del clabel, del Peano, de vilba.

# Barrio de la Buena Dicha.



7.º Carr. del S.º Placido

Principia Erquina de la Calle de la  
Luna, mano Izquierda, entrante  
p. la Ancha del S.º Fernando; sigue  
p. la Presena de la Luna, buelta  
p. la Conde, baja p. la del Per,  
hasta su Erquina, y entrada a  
mancha, siempre mano Izquierda  
y tiene además las calles, de la Cruz  
Nueva, de la Vanadero, de la Alde  
de la Ciudadana baja, y de S.º Roque

Fuente  
C  
La Cruz  
Yerac

Los  
denota  
Los m

# Barrio de S. Placido



Los numeros mayores  
denotan las Manzanas.  
los menores las Casas.

8.º Marzio Vela Puencia bistor.

32  
Principia en la calle De S.º Yz.º te.  
alta, mano d'ia, y la Ancha De  
Mexnardo sibe hasta la Esquina  
de S.º Andres, viene y ella atrabie  
la calle dela cruz del Espiritu Santo  
entra en la Del Audio, buelbe otra  
Vez, hasta la salida Dela Ancha  
S.º Yz.º no.º 20, siempre sia mano  
y contiene las calles Delas Lozas, Dela  
Comepcion, Delas Minas, Dela cruz  
Dela Zarra, De Santa Lucia, Del  
Tesoro alta, la Dela Cruz Del Espi  
tu Santo.

Ba

Archa de ...  
49  
4

Los  
las I  
las

# Barrío de la Buena Vista



Los numeros mayores denotan  
 las Manzanas los menores  
 las Casas

Luca  
Da  
y the  
le toca  
y las  
caste  
De e  
De la  
una  
G. la  
De la  
y  
y





# Quartel Del Periquillo

Da Principio en la calle de la Montera,  
 y theo de S. Luis q. ambas Zonas, y  
 se tocan todas las calles yntermedias,  
 y las que de embocan q. en Lado en la  
 calle de foncearral, y por otro en la,  
 de Alcalá hasta el Prado, y Esq.<sup>ra</sup>

De la Alondiga, y desde esta Ambas  
 zonas hasta la Puerta de Recoletas,  
 q. la qual sale y sigue hasta la  
 de los Pinos.

# Luzner Barrio Velas Saleras

Principia en la Puerta Des.  
Barbara, mano Yzquierda, entra  
en la calle de la florida, ala Del  
Marquillo, y sube en la del Pin  
con oy des. N. y pto bai ala del  
Almirante, si que era, y sale al  
Estado de Recoletos, y su Puerta al  
Des. Sta Barbara, en que Empero, y  
pre mano Yzquierda, y ademas  
tiene las calles Des. San Josef, Des.  
Diamante Des. Sta Teresa, Des. Sta Tom  
y parte de la Delos Reyes alta y de  
San Lucas con la Plaza de las Saleras.

# Barr. de las Salesas

Los numeros mayores denotan  
las Manzanas los menores  
las Casas



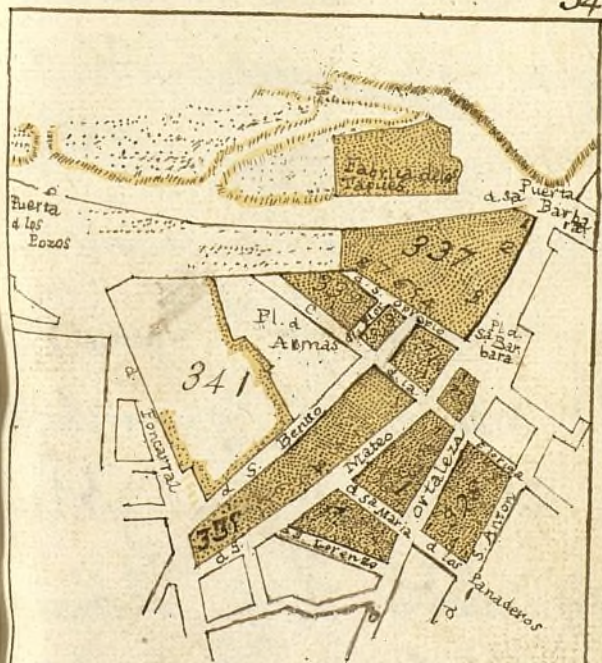
## 2.<sup>o</sup> Partido de Guardias Españolas.

Da principio en la Puerta  
de Santa Barbara, mandada en-  
tra en la de la Florida, y san e intro-  
buelle a la de los Panaderos e Atra-  
buesa la de Oxtalera; y semete G.  
ta de S.<sup>n</sup> Lorenzo, a la de S.<sup>n</sup> Mateo,  
hasta dar pista a la de foncañal  
siempre a la mano; y coge las calles  
de Santa Maria la vieja, de S.<sup>n</sup>  
Benito, de S.<sup>n</sup> Apolonia y Plaza de  
Armas.

Fuente  
de las  
Pozos

Bo

Leos  
zan

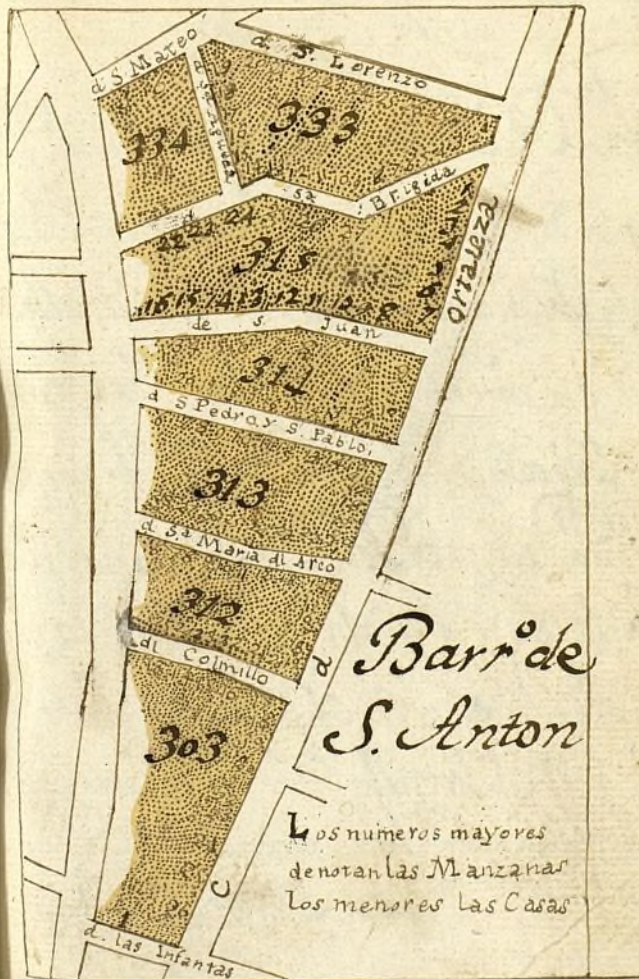


## Barr. de Guardias Españolas

Los números mayores denotan las Manzanas los menores las Casas.

35 3.º Marxis Des.º Innon.

Principia en la Esquina Dela calle Delas  
Infantas, mano Izquierda, saliendo de  
De foncaaxal, buelbe & la fuentevilla Dela c.  
De Ortolera, y p.ª. hia mano sigue en  
calle, y entra en la Des.º Lorenzo Vía  
Des.º Matheo, hasta su Esquina, hia  
para salir a la de Foncaaxal; y de mas  
tiene las calles Del colmillo, De Santa  
María del Pico De S.º Pedro y S.º Pablo,  
De S.º Juan, De S.º Justa, y De S.º  
C.ª queda.

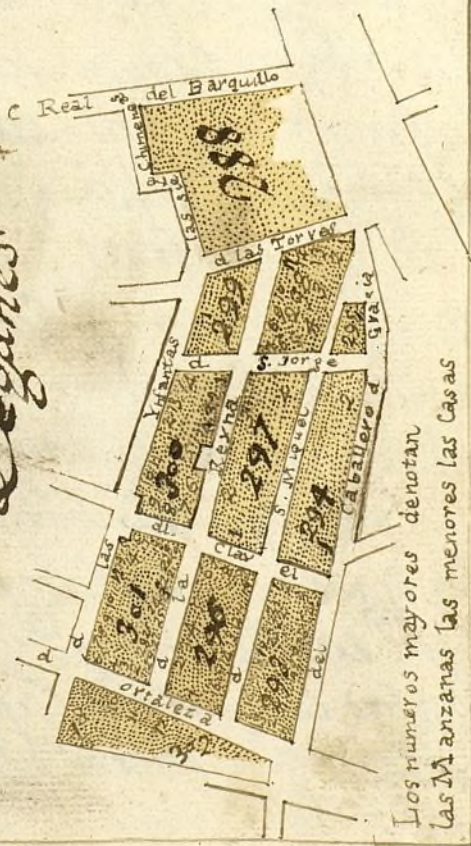


4.º Barrio de las Niñas de Leganés

Del Principio en la Esquina de la  
 casa de Extraxena, y la calle de Oxtada  
 baja y mano izquierda al Caballero  
 de la Cruz, entra en la calle de las Torres, an-  
 das Texas, de era y las 7. Chimeneas  
 mano derecha, ala del Puño. hasta la Cruz  
 que sale a la de Alcalá Petrona de y la mi-  
 rada. y de las 7. Chimeneas sube a  
 mano izquierda y la calle de las Infantas hasta  
 el Embocadero de la de foncaaxal, ya de mano  
 tiene las de la Reyna, S.º Miguel, del clero  
 de S.º Jofe y parte de la Nav. de Capuchinos  
 de la Lacierra.



Barrio de las Niñas de  
Leganes



Los numeros mayores denotan  
las Manzanas las menores las Casas

37  
5.º Barrio Delos Capuchinos  
De las Paciençias

Principia en la calle De Ortaleza Ma  
no Izquierda De la Esquina de la calle  
de las Infantas, baxa p. ella alas 7.º  
mineas, entra en la Del Arquillo, sale  
ala Plaz.ª y gva de frias, buelbe p. la  
De S.ª Barbara labiesa, y sube p. la  
De Sanacruçia Del Arco de Salvia  
De Ortaleza, baxa p. ella haun la Esq.  
en quedi principio todo sobre mano  
quierda: y ademas tiene las calles De  
Sançon De S.ª Bartolome, Del sado  
De la Libertad, con unilla De Capuchinos  
De la Plaz.ª y De la calle de S.ª E.ª

Bar  
de



Los r  
las M



# 6. Barrio de S.<sup>na</sup> Pasqual

La Lincio en la Esquina  
 mano Dra, entrando en la calle de  
 cala en la Del Arroyo, buelbe por  
 Zera ala calle Del Pincón hoy de S.<sup>na</sup>  
 Aprobada, sube ala Del Almirante, y  
 le al Prado De Recoletos, llega hasta la  
 Puerta de la mano; y le comprende  
 hasta las Esquinas Dela Plazuela  
 y la de S.<sup>na</sup> Pasqual con parte Dela  
 Delos Reyes alta, la del Saucos, Dela  
 Emperatriz, De Buena vista, Delos Reyes  
 y la del Chamberi.

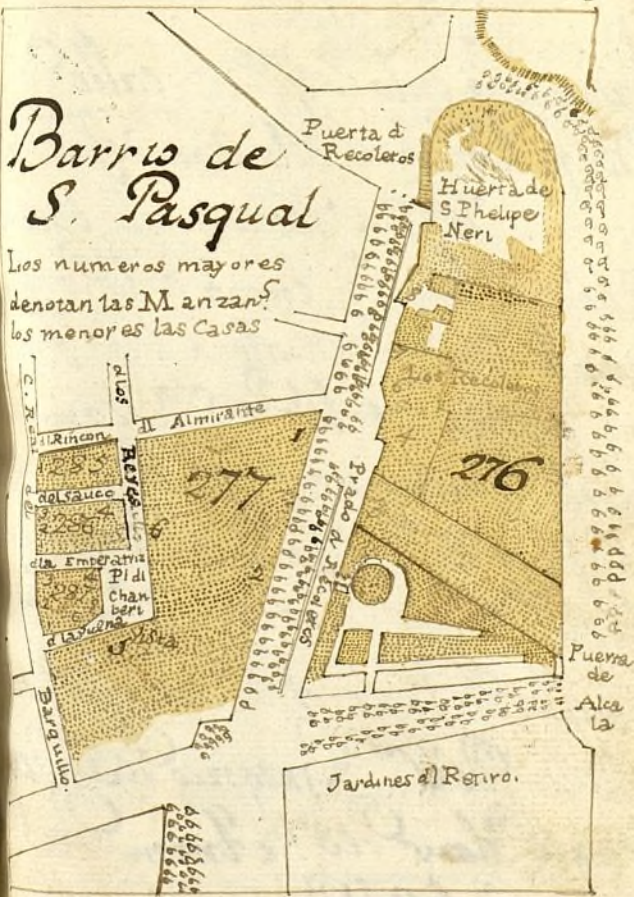
# Barrio de S.

Los nu  
denotar  
los men



# Barrio de S. Pasqual

Los numeros mayores denotan las Manzanas los menores las Casas



7.º Marzio del an. Monja, Mexi.<sup>s</sup>

39

Descalzas

Principia en la Esq.<sup>na</sup> de la calle de  
Marquillo, de frente de la Cera de Fijas, de  
premano Fr.<sup>ca</sup>, sigue esta calle, buelbe  
p. la de S.<sup>n</sup> Anton, entra en la de San  
Dion. Sale ala de Ortalera hasta p. ella  
y se introduce en la de S.<sup>ta</sup> Maria  
Arco, da buelta por la de S.<sup>ta</sup> Mariana  
labiesa a salir ala Plaz. de Fijas,  
ala Esq.<sup>na</sup> en que Empero; y ademas en  
las calles de Requeros, de Jesus y el  
de Helen, de S.<sup>n</sup> Gregorio de S.<sup>n</sup> Juan  
y parte de las de S.<sup>n</sup> Anton de S.<sup>n</sup>  
Lucas y del Soldado.

Be  
Me

Ortalera

de

d

Los  
larm

Barr<sup>o</sup> de las Monjas  
Mercenar<sup>s</sup> Descalzas



Los numeros mayores denotan las Manzanas  
las menores las Casas.

ho S. Martin Des. Luis.

En el principio en la calle de  
Montera de la Esquina de la Pu-  
ta del Sol, ambas cercas sube a la Pu-  
ta Des. Luis hasta la Esquina de la Cruz  
de la calle de Jacom. <sup>70</sup> baja a la Pu-  
ta Caballero de Gracia mano dcha hasta  
donde haze Esquina la Plaza de la  
Laja; y tiene las calles de los Indios  
y las Angostas Des. Martin Des. Luis  
y Peligros.





*[Faint, illegible handwritten text, likely bleed-through from the reverse side of the page.]*

30 de Mayo de 1763

Por el presente se ha acordado  
que se abra una plaza de  
mercado en el barrio de San  
Antonio de las Peñas, en el  
sitio que se indica en el plano  
que se acompaña a este auto.



— 111 —  
L...  
Da...  
Esquin...  
Colle...  
Fam...  
lla, cil...  
toda...  
Des...  
Cannet

Tu

41

Quartel De S.<sup>n</sup> Geronimo.

Da principio en la Puerta Del Sol,  
Esquina De mano D<sup>ra</sup> para subir a la  
Calle De la Monteria sigue la de Alcalá,  
ambas cercas hasta su Puerta, y fuera de  
ella, a la d<sup>ra</sup> hasta la de Atocha, y Comprende  
todas las calles que intermedian, y han  
de desembocar en las calles De Atocha, De  
Carretas, y Plaz.<sup>a</sup> del Angel.

Primer Barrio del Buen-  
Suceso

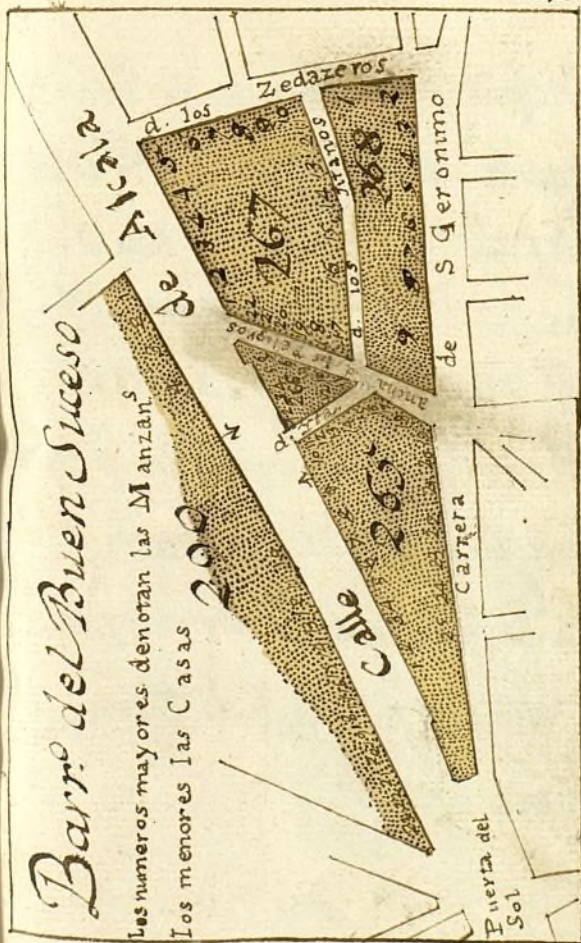
Empieza en el Buen suceso mano y  
quierda por la Carrera de S. Geroni-  
mo, sigue ena, entra del mismo modo en la  
de Zederos, sale a la de Alcalá y Ambr-  
teras, y llega sobre la dña, hasta la Esq.  
q. ha a entrar en la de la Mentera; y tiene  
ademas las calles de los Peligros, e An-  
de los Gitanos y de Yta.

# Barrio del Buen Suceso

Los numeros mayores denotan las Manzanas

Los menores las Casas

200



2.<sup>o</sup> Barrio Delas Maroneras

12

Principia en las Esquinas Dela calle  
Angosta delos Peligros, y la de Cedaceros  
y la calle de Alcalá, baxa esta ambas  
zeras hasta su Puerta, y por el Prado  
buelbe a mano D<sup>ra</sup>, y la Carrera de  
S.<sup>n</sup> Geronimo, se entra en la propiedad  
forma en la de Cedaceros, hasta la Esquina  
en<sup>da</sup>. Empero; y ademas tiene la calle  
de la Greda, Del Sordo, Del turco, y Del  
florin.



3.<sup>o</sup> Barrio Dela Cruz.

Del Principio en la Esquina Dela calle  
 Delas Cavuetas, Cerca dela Soledad, por las  
 Continua, y Dela propia forma entua  
 en la del Principe, hasta su final, buelte  
 ala Plaz.<sup>a</sup> de Marate, y Esquina Dela  
 De Loreto, Siempre mano Derecha; y  
 tiene las calles De Masaderitos, Ancha,  
 Angosta, Dela Cruz, Dela Corguera,  
 Corto, Dela Lechuga, Del Toro, Del Dero,  
 Victoria Del viento y parte Dela Del  
 y Dela Huertas.

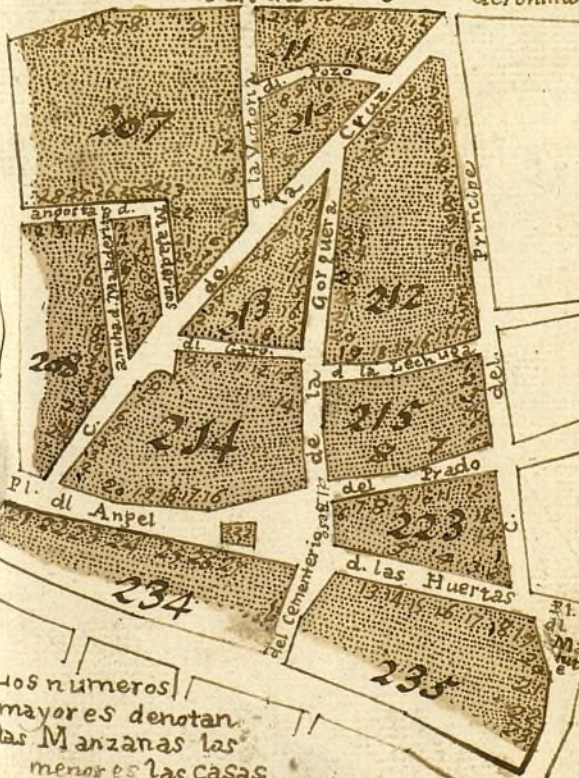


# Barrío de la Cruz

Puerta  
d. Sol.

Carrera d. S.

Geronimo

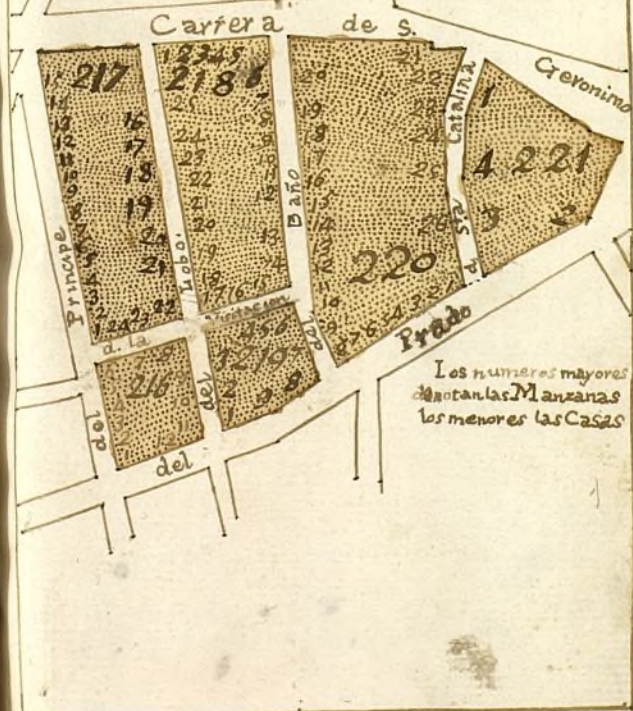


Los numeros  
mayores denotan  
las Manzanas las  
menores las casas

## 4.º Marro Velas e Honras de Pinto

Principia en la Esquina de la calle del Príncipe, y las cuatro Calles, mano Izquierda sigue de este modo, y buelbe por la Del Prado, baja y. Alla, y Tabueta o la Calle de San Geronimo, la que continia siempre dicha cera, haica la Esquina en que empero; y ademas tiene las calles de la Visitacion, de Santa Cathalina, del Maño, y del Lobo.

# Barr.º de las Monjas de Pinto



# 5.º Barrio Delas Trinitarias

Da principio en la esquina Dela calle Del  
 Prado, & la Del Principe mano Izquierda  
 buelbe ala Delas Huertas, sigue de esta ma  
 abaxo, y se entra en la De S. Joseph, a salir a  
 Del Prado, sube & ella aygor porarse en la  
 Esquina que empero; y ademas tiene las c.  
 Infante, Del niño, y parte Delas Desfianças  
 Cantaxanas y del Lobo.

# Barr<sup>o</sup> de las Trinita <sup>riolas</sup>

Los números mayores denotan las Manzanas  
Los. menores las casas.

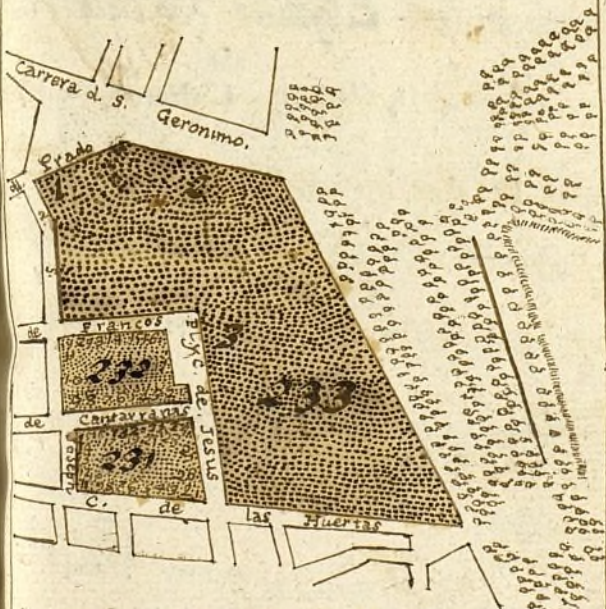


6.º Barrio de Jesus Nazareno

Principia en la Esq.<sup>na</sup> de la calle de San Joseph, q.<sup>ta</sup> del Prado mano Izquierda, cuya Cera sigue, y sale ala Vela, y fuera hasta haam el Prado, q.<sup>ta</sup> donde buelbe a la casa de Medinaceli, y continua hasta la Esquina en que Empero; y tiene las calles de Jesus, y parte de la de frances, y Carreteras.



# Barr<sup>o</sup> de Jesus Nazare<sup>no</sup>.



Los numeros mayores denotan las Manzanas.  
 los menores las Casas.

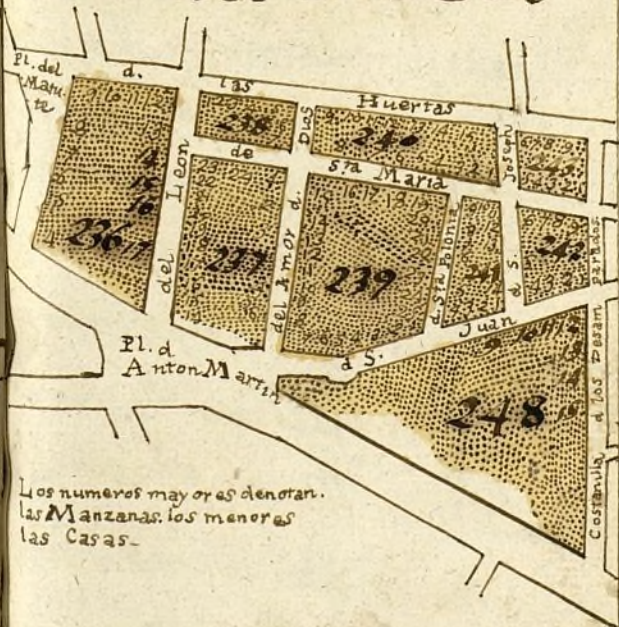
47  
7.º Barrio Del Amor de Dios

Empieza en la Esquina de la calle de los  
Desamparados, mano Izquierda, entran-  
do por la de Atocha, sale a la de la Huera-  
tas, sube p. ella, y buelbe p. la Plaz.ª de  
Matute, hasta la Esquina del colegio  
de Loreto, sin salir a la calle de Atocha,  
y ademas tiene las del Amor de Dios,  
de Santa Polonia, y parte de las de  
S.º Juan, Santa Maria, S.º Joseph,  
y del Leon, con la Plaz.ª de Matute.

Barrio  
Pl. del  
Matute  
Los  
las  
las



# Barr. del Amor de Dios

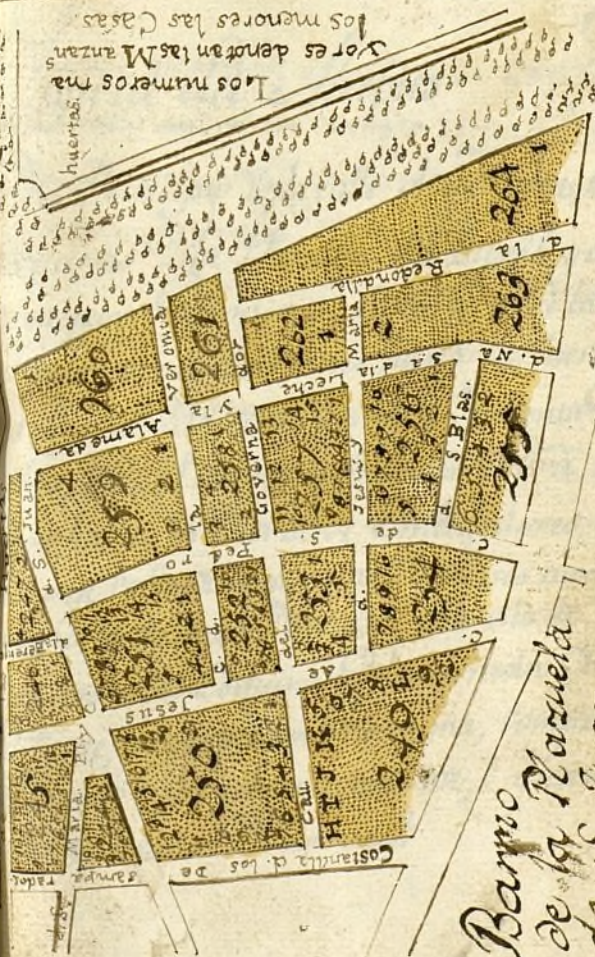


Los numeros mayores denotan.  
las Manzanas. los menores  
las Casas.

h 13  
S. Barrio Dela Plazuela  
de S.<sup>n</sup> Juan

En principio en la calle de Trocha en  
Delos Desamparados mano Derecha  
De este modo sale ala delas Puertas  
baja y alla sale al Prado y llega a la  
Esquina Delos Registros; y ademas to  
las calles De Jesus y Maria Penitencia  
Dela Leche, y Alameda, De S.<sup>n</sup> Blas,  
Del Gobernador dela Pedonilla, Dela  
Veronica, De S.<sup>n</sup> Pedro, Dela Merengena  
y parte delas De Jesus, De Santa Maria  
De S.<sup>n</sup> Juan y su Plaz.

Los numeros ma  
 jores denotan las Manzanas  
 Los menores las Casas  
 huertas.



Barrío  
 de la Pazuela  
 de S. Juan

84 *Plano de la Plaza*



*9*  
*M*  
*Da*  
*Equi*  
*comec*  
*troch*  
*nelu*  
*blas,*  
*lega,*  
*por em*  
*nua d*  
*leoa h*  
*el tin*  
*blas*  
*la Ez*

# Quartel del Abapies

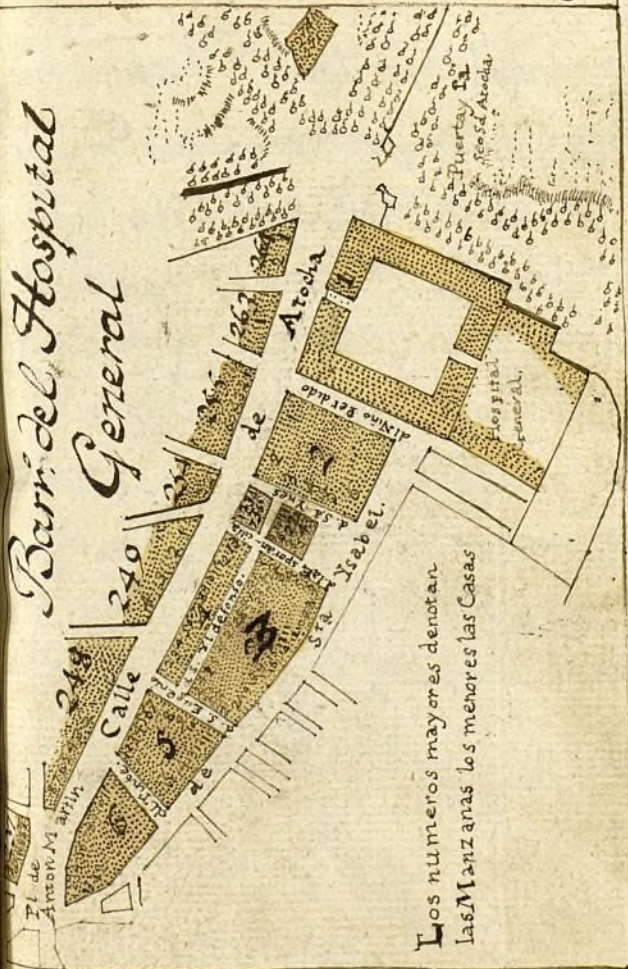
Da Principio en la calle de Atocha, con las  
 Esquinas de la Plaza del Angel, y calle de la  
 Concepcion Geronima, sigue & toda la de  
 Atocha, con ambas ceras hasta la Puerta y  
 inclusion de la casa Taona, y Hermita de S.  
 Blas, sale al campo y sobremano tra tira y  
 llega hasta la Puerta de Embajadores, sube  
 por esta calle ambas ceras, de Cui modo conti-  
 nua & la de San Damaso, sale ala de Tda. y  
 llega hasta las Esquinas de la entrada a las  
 del Tinte y Concepcion Geronima, comprendien-  
 do las que desembocan en esta, e ynter median  
 en la expresada Demarcac<sup>n</sup>.

# Primer Barrio Del Ospital Crax

Principia en la Puerta de Trocha, y su calle  
Ambas ceras, Sigue de este modo hasta la  
Entrada de la calle del Leon, buelbe Sobreman  
y a izquierda de la de S.<sup>ta</sup> Isabel, y asi continu  
y entra de la de los Reyes hasta las Tapias de  
Ospital, y comprende, entre la Hermita de S.  
Blas, y Casa Tahoma y mediata; y a de ma  
las calles de S.<sup>ta</sup> Ines, de la Esperancilla de  
y de donso, de tinte y parte de la de Zurind

Barrio del Hospital

Barrio del Hospital  
General



Los numeros mayores denotan  
las Manzanas los menores las Casas

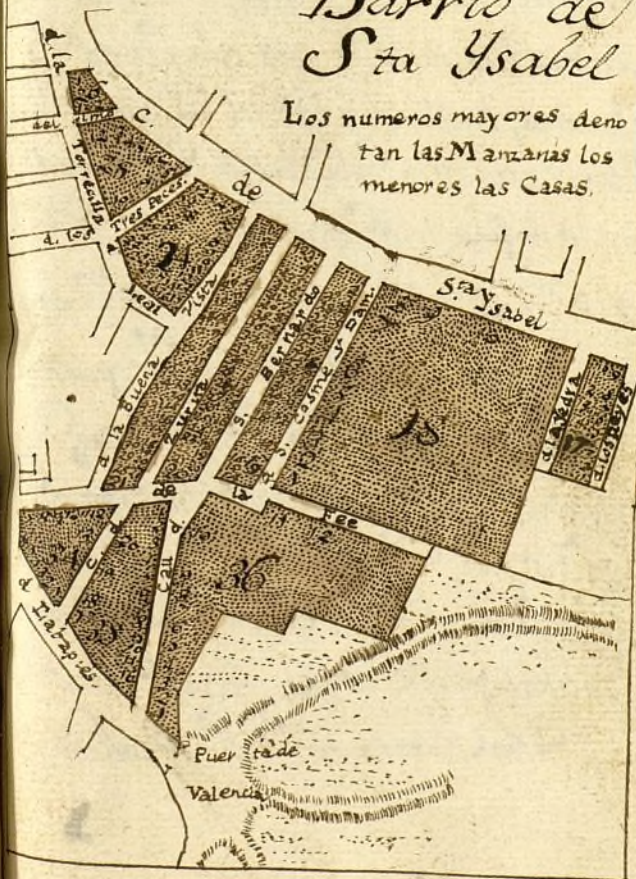
## 20 Barrio De Santa Isabel

De principio en las tapias Del ospital Real  
 y calle Delos Reyes, mano Izquierda, entra  
 en la Declina Isabel, sigue p. esta buelbe  
 la De San Trucilla Del Real, y entra en la De  
 Buena vista, sale ala Dela Fee, y por ella ala  
 Plaza De Labapies, hasta la Puerta De  
 lencia, siempre mano Izquierda; y tiene  
 mas las calles De S.<sup>n</sup> Bernabey, De S.<sup>n</sup> Cosme  
 Dela Yedra, y la De Turim, todolo q. baxa De  
 De Santa Isabel, con Inclusion De esta Plaza



# Barrio de Sta Ysabel

Los numeros mayores denotan las Manzanas los menores las Casas.



3.º Barrio Vela Comadre.

Principia en la Esquina Vela calle Del  
 Sombrerete, mano Izquierda, y la calle Real  
 De Laba-Pies, sube y entra ala fuente De  
 Delatores, buelbe por la Del Duque De  
 Alba, entra en la Del Meson De Paredes  
 sigue la misma, y la Dela Noz e Alta, y por bu  
 ta ala Del Sombrerete, hasta la Esq.<sup>na</sup> en que  
 en que empero, todo sobre mano Izquierda  
 y Demas tiene las calles Vela comadre De  
 Granada, De Jesus y Maria, Vela Espada, De  
 Pedro Martir, Vela Cabeza, Vela Lingua  
 no, Vela Esquina, Vela Esperancilla, Vela ca  
 De Caribaca, Del Calvario, y parte Delas De  
 Juanelo, Vela Cabeza, y Plaz.ª De Ludones





4.º Murrio De S<sup>ta</sup> Maria

En el Principio en la Plaza de S<sup>ta</sup> Catalina, y  
 de la calle de la Fé; mano Izquierda, sigue  
 esta, sube a la de Puerta Vieja, y buelbe a  
 de la torrecilla del Real, sale a la de S<sup>ta</sup> Ana  
 y Isabel, siempre a mano, a la Plaza de  
 Anton e Martin, calle de Trocha, Ambas  
 Desde la Esquina de la entrada a la de  
 hasta la Iglesia de S<sup>to</sup> Sebastian, entra  
 la calle de Cañizares a mano Izquierda,  
 sale a la de S<sup>ta</sup> Magdalena, buelbe, y pasa  
 la de S<sup>ta</sup> Catalina, hasta la Esq<sup>ua</sup> en que empie  
 a mano, y demas tiene la referida Plaza  
 y las calles de S<sup>to</sup> Carlos, del Campillo de  
 Manuela, del Olivar, de ministros, de la  
 Peña, de Francia, del olmo, de S<sup>ta</sup> Maria,  
 de la Rosa, de S<sup>to</sup> Simon, de la Esperanza,  
 de la Esquivada, de la Limaderna, y de la  
 de la Cibera, de la Magdalena, y de los 3.º

Barri  
del Ave  
Maria

Calle de Arocha 235

236

CALLE DE CARLOS

155  
18  
17

Pl. d.

Anton Martin

d. la Magdalena

2, 3, 4, 5, 6, 7, 8, 9, 10, 11, 12, 13, 14, 15, 16, 17, 18, 19, 20, 21, 22, 23, 24, 25, 26, 27, 28, 29, 30, 31, 32, 33, 34, 35, 36, 37, 38, 39, 40, 41, 42, 43, 44, 45, 46, 47, 48, 49, 50, 51, 52, 53, 54, 55, 56, 57, 58, 59, 60, 61, 62, 63, 64, 65, 66, 67, 68, 69, 70, 71, 72, 73, 74, 75, 76, 77, 78, 79, 80, 81, 82, 83, 84, 85, 86, 87, 88, 89, 90, 91, 92, 93, 94, 95, 96, 97, 98, 99, 100

Cabeza

1  
2  
3  
4  
5  
6  
7  
8  
9  
10  
11  
12  
13  
14  
15  
16  
17  
18  
19  
20  
21  
22  
23  
24  
25  
26  
27  
28  
29  
30  
31  
32  
33  
34  
35  
36  
37  
38  
39  
40  
41  
42  
43  
44  
45  
46  
47  
48  
49  
50  
51  
52  
53  
54  
55  
56  
57  
58  
59  
60  
61  
62  
63  
64  
65  
66  
67  
68  
69  
70  
71  
72  
73  
74  
75  
76  
77  
78  
79  
80  
81  
82  
83  
84  
85  
86  
87  
88  
89  
90  
91  
92  
93  
94  
95  
96  
97  
98  
99  
100

1  
2  
3  
4  
5  
6  
7  
8  
9  
10  
11  
12  
13  
14  
15  
16  
17  
18  
19  
20  
21  
22  
23  
24  
25  
26  
27  
28  
29  
30  
31  
32  
33  
34  
35  
36  
37  
38  
39  
40  
41  
42  
43  
44  
45  
46  
47  
48  
49  
50  
51  
52  
53  
54  
55  
56  
57  
58  
59  
60  
61  
62  
63  
64  
65  
66  
67  
68  
69  
70  
71  
72  
73  
74  
75  
76  
77  
78  
79  
80  
81  
82  
83  
84  
85  
86  
87  
88  
89  
90  
91  
92  
93  
94  
95  
96  
97  
98  
99  
100

del Calvario

1  
2  
3  
4  
5  
6  
7  
8  
9  
10  
11  
12  
13  
14  
15  
16  
17  
18  
19  
20  
21  
22  
23  
24  
25  
26  
27  
28  
29  
30  
31  
32  
33  
34  
35  
36  
37  
38  
39  
40  
41  
42  
43  
44  
45  
46  
47  
48  
49  
50  
51  
52  
53  
54  
55  
56  
57  
58  
59  
60  
61  
62  
63  
64  
65  
66  
67  
68  
69  
70  
71  
72  
73  
74  
75  
76  
77  
78  
79  
80  
81  
82  
83  
84  
85  
86  
87  
88  
89  
90  
91  
92  
93  
94  
95  
96  
97  
98  
99  
100

38  
20  
21  
22  
23  
24  
25  
26  
27  
28  
29  
30  
31  
32  
33  
34  
35  
36  
37  
38  
39  
40  
41  
42  
43  
44  
45  
46  
47  
48  
49  
50  
51  
52  
53  
54  
55  
56  
57  
58  
59  
60  
61  
62  
63  
64  
65  
66  
67  
68  
69  
70  
71  
72  
73  
74  
75  
76  
77  
78  
79  
80  
81  
82  
83  
84  
85  
86  
87  
88  
89  
90  
91  
92  
93  
94  
95  
96  
97  
98  
99  
100

1  
2  
3  
4  
5  
6  
7  
8  
9  
10  
11  
12  
13  
14  
15  
16  
17  
18  
19  
20  
21  
22  
23  
24  
25  
26  
27  
28  
29  
30  
31  
32  
33  
34  
35  
36  
37  
38  
39  
40  
41  
42  
43  
44  
45  
46  
47  
48  
49  
50  
51  
52  
53  
54  
55  
56  
57  
58  
59  
60  
61  
62  
63  
64  
65  
66  
67  
68  
69  
70  
71  
72  
73  
74  
75  
76  
77  
78  
79  
80  
81  
82  
83  
84  
85  
86  
87  
88  
89  
90  
91  
92  
93  
94  
95  
96  
97  
98  
99  
100

29  
1  
2  
3  
4  
5  
6  
7  
8  
9  
10  
11  
12  
13  
14  
15  
16  
17  
18  
19  
20  
21  
22  
23  
24  
25  
26  
27  
28  
29  
30  
31  
32  
33  
34  
35  
36  
37  
38  
39  
40  
41  
42  
43  
44  
45  
46  
47  
48  
49  
50  
51  
52  
53  
54  
55  
56  
57  
58  
59  
60  
61  
62  
63  
64  
65  
66  
67  
68  
69  
70  
71  
72  
73  
74  
75  
76  
77  
78  
79  
80  
81  
82  
83  
84  
85  
86  
87  
88  
89  
90  
91  
92  
93  
94  
95  
96  
97  
98  
99  
100

30  
1  
2  
3  
4  
5  
6  
7  
8  
9  
10  
11  
12  
13  
14  
15  
16  
17  
18  
19  
20  
21  
22  
23  
24  
25  
26  
27  
28  
29  
30  
31  
32  
33  
34  
35  
36  
37  
38  
39  
40  
41  
42  
43  
44  
45  
46  
47  
48  
49  
50  
51  
52  
53  
54  
55  
56  
57  
58  
59  
60  
61  
62  
63  
64  
65  
66  
67  
68  
69  
70  
71  
72  
73  
74  
75  
76  
77  
78  
79  
80  
81  
82  
83  
84  
85  
86  
87  
88  
89  
90  
91  
92  
93  
94  
95  
96  
97  
98  
99  
100

d. Campillo d. Manuela d. Carlos

d. la Esperanza

1  
2  
3  
4  
5  
6  
7  
8  
9  
10  
11  
12  
13  
14  
15  
16  
17  
18  
19  
20  
21  
22  
23  
24  
25  
26  
27  
28  
29  
30  
31  
32  
33  
34  
35  
36  
37  
38  
39  
40  
41  
42  
43  
44  
45  
46  
47  
48  
49  
50  
51  
52  
53  
54  
55  
56  
57  
58  
59  
60  
61  
62  
63  
64  
65  
66  
67  
68  
69  
70  
71  
72  
73  
74  
75  
76  
77  
78  
79  
80  
81  
82  
83  
84  
85  
86  
87  
88  
89  
90  
91  
92  
93  
94  
95  
96  
97  
98  
99  
100

d. Yelgrie

d. la Esperanza

1  
2  
3  
4  
5  
6  
7  
8  
9  
10  
11  
12  
13  
14  
15  
16  
17  
18  
19  
20  
21  
22  
23  
24  
25  
26  
27  
28  
29  
30  
31  
32  
33  
34  
35  
36  
37  
38  
39  
40  
41  
42  
43  
44  
45  
46  
47  
48  
49  
50  
51  
52  
53  
54  
55  
56  
57  
58  
59  
60  
61  
62  
63  
64  
65  
66  
67  
68  
69  
70  
71  
72  
73  
74  
75  
76  
77  
78  
79  
80  
81  
82  
83  
84  
85  
86  
87  
88  
89  
90  
91  
92  
93  
94  
95  
96  
97  
98  
99  
100

d. la Esperanza

Los numeros triales  
denotan las Manz.  
de los mineros las casas.

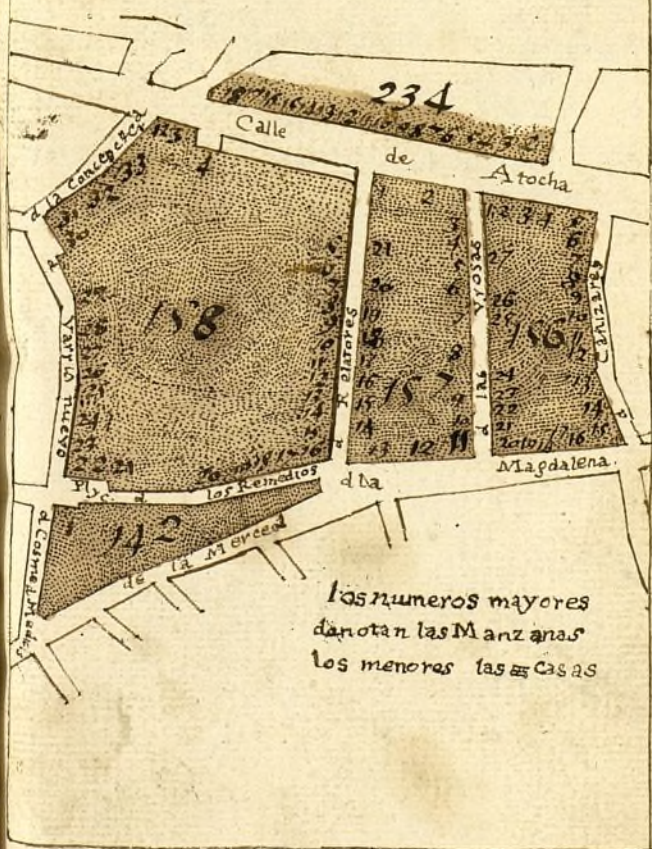
Pl. d. Tabapies

d. la Esperanza

## 5. Barrio Vela trinidad

Principia en la Esquina De cañizares  
 y la del Viento, por la de Trocha, sigue esta  
 la Esquina Vela entrada ala Plaza de  
 Angel, y calle Vela concepcion Geronima, mano  
 Dña, y por esta calle entra sobre mano izquierda  
 ala De Maxio nuevo, Siempre thá mano; y  
 mismo la calle De Corne De Madres, salida  
 Vela mñd. y por ella y fuente De Melatores,  
 Continua la Vela Mag<sup>na</sup>, entra y sube por  
 la De Cañizares, sin Cera, ala Esquina  
 Eng. Emporo; y tiene ademas las c.  
 De Melatores, De las Viñas, y De los  
 Premedios.

# Barrio de la Trinidad



Los numeros mayores  
denotan las Manzanas  
Los menores las Casas

## 6.º Barrio de S.º M.º Nuevo.

Empiezo en la Esquina de la calle de San  
 nuevo, y la de la Concepcion Geronima, ma  
 ña, sigue de este modo, y la calle de Comed  
 Medices, entra en la del meson de Paredas,  
 sale a la de Juando, siempre mano Izq.  
 y con ambas ceras, la Plaza de Alba, y  
 Corlesuela, que de de esta sale al Nastro,  
 buelbe a la de San Damaso, y la de Toledo,  
 hasta las Esquinas de las calles de San  
 y Concepcion Geronima, ambas ceras;  
 y ademas tiene parte de la Calle del Duque  
 de Alba, la de la Merced, y Calle de la  
 Compania.





Da principio en la Calle Del Alteson De Par  
 Esquina Dela De Juanelo, mano Izquierda  
 sigue ena, sale ala Plaza de Alba, desde  
 toma ala calle De Embaxadores, Ambas cen  
 hasta la Esquina Dela De S<sup>n</sup> Pedro, entra Sa  
 la Izquierda en la De Libertades, sale ala  
 Del Alteson De Parades, y la que sube hasta  
 la Esquina en que enpero; y ademas tiene  
 las calles Del Sacramento, Dela Encomienda  
 Delas dos Hermanas, Delos Abades, y Del Oso.

# Barr<sup>o</sup> de S. Cayetano.



Los numeros mayores denotan las Manzanas los menores las Casas

Principia en la calle Del Meson de Xanedes  
 Esquina de la de Caberxerg, mano Izquierda  
 sigue de la calle de Embaxadores, hacia  
 Texas, de esta hacia su Puerta, da vuelta  
 zera, y entra en la de Milencio, mano Izquierda  
 hacia la Plaza de la Tabaca. Pies, buelbe  
 calle del Sombrero, sube en la del Meson  
 de Xanedes a la Esquina en que empero; y  
 demas tiene las calles del tribulere, de  
 amor de Dios, baja de la oz baja, del Espin  
 del Sombrero, y de la Esquina de esta  
 la de la comadre hacia el Mirraneo de la Tabaca

Embaxadores

# Barrio del Colegio de las Niñas de la Paz





Ayuntamiento de Madrid

H.  
Cuartel de S. N<sup>ra</sup> Co

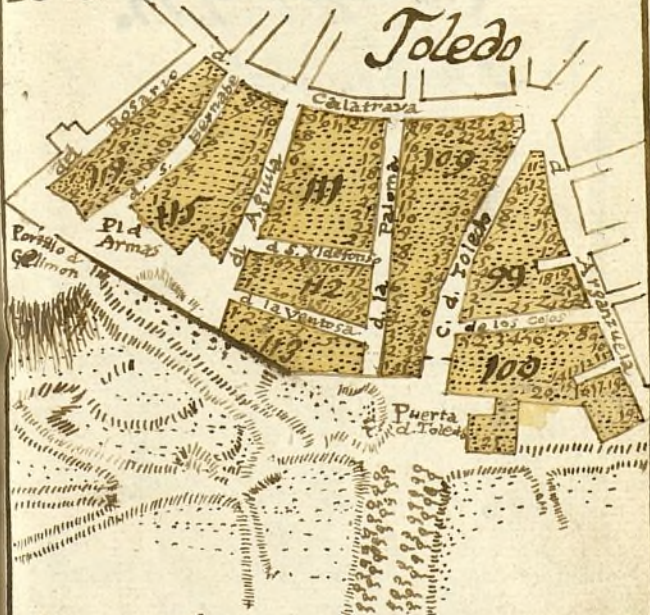
Principia en la Puerta De Segovia, Da vuelta q. la Cerca Sovremano  
 izq.<sup>da</sup>, hasta la De Embaxadores; y le  
 comprenden todas las calles q. descom-  
 tocan en la C. de Segovia; y en la De los  
 Virreyes, desde la entrada de esta q. la  
 C. de Toledo, Sovre mano Izq.<sup>da</sup> y  
 la expresada Puerta De Segovia;  
 lo mismo las de la C. de Embaxadores,  
 yafando Sovre la D<sup>ra</sup>: y la C. de Toledo  
 desde su Puerta h<sup>ta</sup> la entrada a la Plaza  
 de la Izq. del S<sup>no</sup> Nuevo; con todas las C. q.  
 desembocan, e intermedian en las expresadas.

Primer varrio de la  
Puerta de Toledo.

Principia en el Portillo de Ge-  
mon, mano N<sup>ta</sup>, Sube p<sup>a</sup> la calle  
Del Rosario, entra en la de Calo-  
trava, Cruza la de Toledo, y va  
la de Arganzuela, hasta su fin  
siempre N<sup>ta</sup> mano; y ademas  
las C<sup>as</sup> de S<sup>ta</sup> Permeve, de la  
de la Ventosa, Nueva de S<sup>ta</sup> Madalena  
de la Paloma, de las Cosas,  
de Chamartin, y desde la Fuentequilla de  
C<sup>de</sup> de Toledo h<sup>a</sup> su Puerta las do



# Barr.<sup>o</sup> de la Puerta de Toledo



Los num.<sup>s</sup> maiores denotan las Manz.<sup>s</sup>  
 Los men.<sup>o</sup> las Casas.



### 3.º Barrio de la Huerta Del Pozo:

Comienza en la <sup>na</sup> Cruz de la Cruz  
 Va por el Pozo a la Callesuela  
 Sale a la Plaza Decima, sobre  
 mano izq.<sup>da</sup>, Decimo modo va  
 a la ribera de Cuatidores h.<sup>ta</sup>  
 Su final, y vuelta por el campo  
 a la misma pta de Embajadores  
 Sin entrar en ella, todo <sup>de</sup> la Cera  
 y ademas tiene las calles de S.<sup>na</sup> Pedro  
 de Rodas, de S.<sup>na</sup> Isidro, de la Huerta  
 del Pozo, Decima el Sol, de Sant.<sup>o</sup> el  
 Verde, del Vengaxill, de la Pena de  
 Francia, y p.<sup>ta</sup> de la del Tribunal etc.



4.<sup>o</sup> Itinerario de S. Fran.<sup>co</sup>

Da Principio en el Postillo  
 Gelimon, mano Izquierda  
 por la C. al Poraxio, Sale a  
 Plaz.<sup>ta</sup> de S. Fran.<sup>co</sup>, entra en  
 Carrera, da vuelta p.<sup>or</sup> la Plaz.<sup>ta</sup>  
 de Puerta de Cerreros, al c.<sup>o</sup>  
 Pedro, Antiguam. llamada  
 Alcantarilla, Sigue en esta  
 formidad, y vasa p.<sup>or</sup> las Virilla  
 Siempre mano Izquierda; y ad  
 tiene las C. de S. Buenaben<sup>ra</sup>, de la  
 y p.<sup>ta</sup> de la de S. Sidro, y de las Aguas, con  
 Plaz.<sup>ta</sup> de S. Fran.<sup>co</sup>

# Barr. de S. Francisco

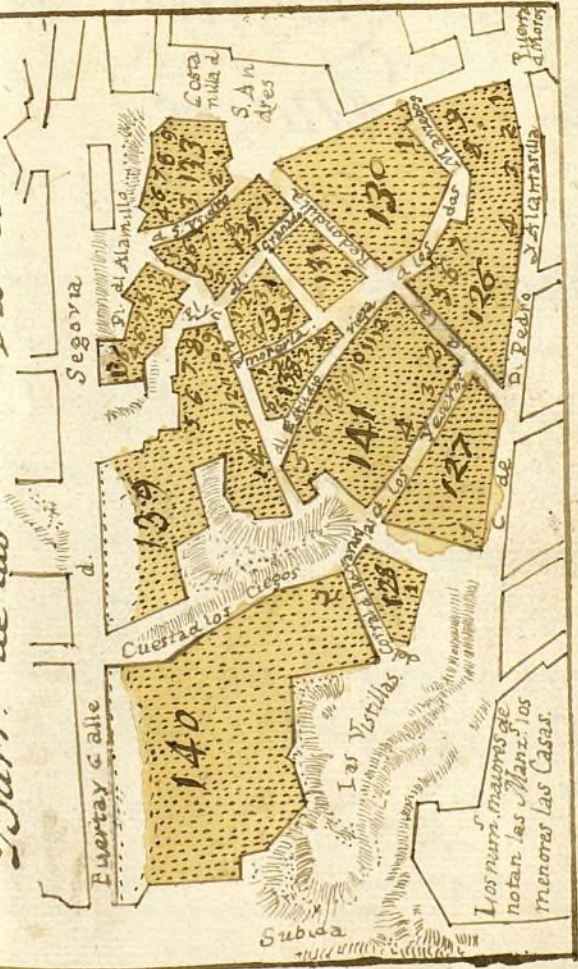


Los num. mayores denotan las M.<sup>s</sup>  
 Lormen. las Casas.

# 5.º Barrio de las Vistillas

Principia en la P<sup>ta</sup> de Segovia  
 Sube por la Cuesta de las Vistillas  
 mano Izquierda, ala Plaza  
 del S.<sup>r</sup> Arzobispo, Sigue la C.  
 D.<sup>na</sup> Pedro, Sale ala Plaza.  
 Puerta de Moros, entra por  
 Costanilla de S.<sup>na</sup> Anore, hay  
 p.<sup>ra</sup> ella h.<sup>ta</sup> la Esquina q.<sup>e</sup> entra  
 C. de Segovia, Siempre mano  
 y ademas tiene las Calles de los  
 de la Redondilla, de los dos Alamos  
 del Granado, de S.<sup>na</sup> Isidro, del En  
 vieja, de la Moreria vieja, del Corro  
 de las Naranjas, Cuesta de los Ciegos, y Plaza  
 de S.<sup>r</sup> Jeronimo.

Barr.º de las Distillas



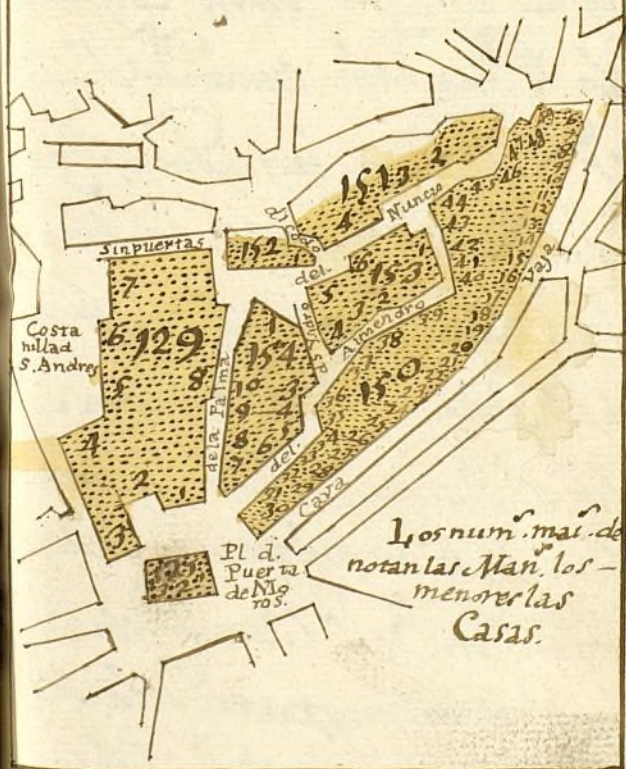
Los num.ºs. mayores de  
notan las Manz.ºs. los  
menores las Casas.



# 6.º Barrio de San Andrés.

Comienza esquina de la Ce. de  
 Segovia, á mano izquierda, subiendo  
 por la Costanilla de San Andrés  
 Sale á la Plaz.<sup>1a</sup> de Puerta de  
 Moros, buelbe por ella, y entra  
 Cavalliana la Esquina, y  
 a salir á Puerta Cerrada, to  
 mano izquierda, y ademas tiene  
 Calles de la Palma, del Almo  
 del Nuncio, de San Puerta, y de  
 de la Costanilla.

# Barrío de S. Andres

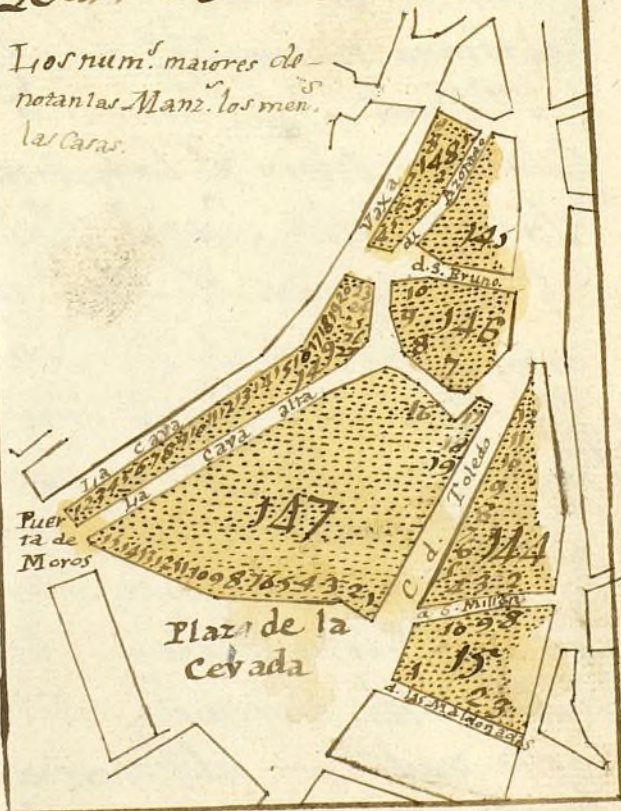


7.º Barr.º dela Latina

Da Principio en la Esquina  
 Dela Cava baja, entrando P.º Pu.  
 Cerrada, mano izquierda, sigue  
 De este modo, vuelto P.º la Plaza  
 Dela Cevada, entra en la Calle Dela  
 Abadonada, h<sup>ta</sup> su esquina, y  
 Salir al Barro, todo sia mano izq.  
 y ademas Comprende las Calles de  
 S.º Millan, de S.º Muno, Dela Cava  
 alta, Deletorato, y parte Dela Plaza  
 Dela Cevada, y Calle de Toledo.

# Barr<sup>o</sup> de la Latina.

Los num.<sup>s</sup> maiores de-  
notan las Manz. los men.<sup>s</sup>  
las Casas.



8.º Carrío del Numilladero.

Principia en la <sup>na</sup> c.º de Calatrava, mano izq.<sup>da</sup>, y la Plaza de S.<sup>to</sup> Fran.<sup>co</sup>, sigue la misma de Calatrava, entra p.<sup>o</sup> la fuente de la c.º de Toledo, sube p.<sup>o</sup> ella h.<sup>ta</sup> c.º de la entrada a la Plaza de la vada, cruza en la 7.<sup>a</sup> de n.<sup>ra</sup> de Gra, de donde c.<sup>ta</sup> c.º. Sigue a Plaza de Puerta de Moros, cañon de S.<sup>to</sup> Fran.<sup>co</sup> vuelve p.<sup>o</sup> ella a incorporarse, endonde empero, siempre sobre mano izq.<sup>da</sup>; y tiene ademas las de la Cruz, de las Tavernillas, de Parla, de Arguila, de S.<sup>to</sup> Greg.<sup>o</sup>, del Peloso, del Ombro del medio dia, Grande, y chica, del Numilladero, del Viento, y de la Serpe, y parte de la de S.<sup>to</sup> Tiór. y de la Cruz.

B  
H

Pl. d. 1  
a N

Francisco

Carrera de S.

Cam.

5 Fr.

Car. Bar  
agua f.

# Barrio del Humilladero

Plazuela  
de la Cebada

Pl. d Puerta  
d Moros

C'dl Humilladero

d la Sierra

Toledo

d la Sierrita

d los Hornos

d los Hornos

d los Hornos

d los Hornos

d los Hornos

d los Hornos

d los Hornos

d los Hornos

d los Hornos

d los Hornos

Cameria de S. Francisco

d las Aguas

d S. Pedro

d S. Pedro

d S. Pedro

d S. Pedro

d S. Pedro

d S. Pedro

d S. Pedro

d S. Pedro

d S. Pedro

d S. Pedro

d S. Pedro

d S. Pedro

Campillo d. S. Francisco

d S. Pedro

d S. Pedro

d S. Pedro

d S. Pedro

d S. Pedro

d S. Pedro

d S. Pedro

d S. Pedro

d S. Pedro

d S. Pedro

d S. Pedro

d S. Pedro

Los numeros ma  
yor es denotan las  
Manzanas los menores  
las Casas.

Calle Barrio y sus Compañeros los delinco y grayo al  
agua fuerte D. Ant.º Espinosa Año 1769



Ayuntamiento de Madrid

Y  
m  
tel  
m  
G  
L  
em  
ya  
L  
la  
L

Yndize de los 8. quart  
teles y alas fosas de la  
mina que se hallan.

~~~~~  
A  
Quartel de la Plaza maior.  
Empieza en la Lamina prim.<sup>a</sup>  
y concluye en la ocho. .... 1.<sup>a</sup>

B  
Quartel de Palacio concluye en  
la Lamina 16. .... 9.

C.  
Quartel de los Aflijidos conclu



ie en la 24 .....

17

**D.**  
Cuartel de Santa billas con-  
cluye en la 32 .....

25

**E.**  
Cuartel del Barquillo fina-  
liza en la 40 .....

35

**F.**  
Cuartel de S. Geronimo  
da fin en la 48 .....

44

**G.**  
Cuartel del Abapies concluye  
en la 56 .....

49

H.

Quartel Ultimo Del Fran.<sup>co</sup>  
 que finaliza con la ultima La-  
 mina 64. .... 57.

~~~~~

Indize de los 64 varrios  
 Por Abecedario y al Abargo en  
 las Laminas donde se hallan  
 figurados. .... 2

A.

Barrio Delos Eng. Lami.<sup>na</sup> 2.<sup>a</sup>  
 Delos Aflijidos ..... 23.

De S. <sup>n</sup> Anton .....	37
Del Amor de Dios .....	47
Del Abbe Maria .....	52
De S. <sup>n</sup> Andres .....	62

B.	
Barrio Des. Pasilio .....	26
De la Buena dia .....	30
De la Buena vista .....	32
Del Buen Subero .....	41
De las Barconeras .....	42
De las Distillas .....	61
Barrio De Santa Cruz .....	6

Delos Caños ..... 14.

Del Carmen Calzados ..... 25.

Delos Capuchinos de la Paciencia 37.

de la Cruz ..... 43.

de la Comadre ..... 51.

de S.<sup>ta</sup> Cayetano ..... 55.

D.

Barrio de las Descalzas A. S. 12

E

de las Guardias Españolas ..... 34

Barrio de la Encarnacion ..... 15.

F  
Barrio De S. Juan ..... 60.

G  
Barrio De San Gines ..... 3.  
De la Plaza del Gato ..... 19.

H  
De la Huerta Del Bayo ..... 59.  
Barr.º del Hospicio ..... 28.  
Del Hospital Gral ..... 49.  
Del Humilladero ..... 64.

I  
Barrio Del Inf. Alfonso .... 27.

De Santa Ysabel . . . . . 50.

Des. <sup>M<sup>o</sup></sup> Tierno nuevo . . . . . 54.

## J.

Barrio Des. <sup>M<sup>o</sup></sup> Justo . . . . . 7.

Des. <sup>M<sup>o</sup></sup> Juan . . . . . 13.

De San Nazareno . . . . . 46.

De la Plaza de S. <sup>M<sup>o</sup></sup> Juan . . . . . 48.

## L.

Barrio De Leganitos . . . . . 17.

De S. <sup>M<sup>o</sup></sup> Luis . . . . . 40.

De la Latina . . . . . 63.

M

Barrio del Mira el Rio .....	58.
Barrio de S <sup>ta</sup> Maria .....	12.
De D <sup>a</sup> Maria de Eragon .....	16.
De Monserrat .....	21.
De S <sup>ta</sup> Marcos .....	24.
De la Plaz <sup>a</sup> de Moreana .....	29.
De las Monjas Mex <sup>as</sup> .....	39.

N.

Barrio de S. Nicolas .....	11.
De las Niñas de Monte rey .....	20.
De las Niñas de Leganes .....	36.

Del Colegio de niñas de la  
Paz ..... 56.

P

Vaxio de la Panaderia ... 5.

de S.<sup>ta</sup> Nacido ..... 31.

de S.<sup>ta</sup> Yasqual ..... 38.

de la Monja de Pinto ..... 44.

de la Puerta de Toledo ... 57.

Q.

Vaxio del Cuartel de Guar-

dian de Corps ..... 22.

del Cuartel de Guard. Españ. 34



R.

Barrio del Rosario ..... 18

S.

Barrio de Santiago ..... 4.

de la Puerta de Segovia ..... 9.

del Sacam.<sup>to</sup> ..... 10.

de las Saleras ..... 33.

F.

Barrio de Santo Thomas.. 8.

de las Trinitarias..... 45.

de la Trinidad? ..... 53.

Yndice de todas las Manzanas, y al margen las Saminas donde se hallan figuradas.

<u>Manz.</u>	<u>Sam.</u>	<u>N.<sup>o</sup></u>	<u>L.<sup>o</sup></u>
1		10	51
2		11	
3	49	12	
4		13	
5		14	54.
6		15	54 y 63.
7		16	unida a la 49.
8	52	Primeras	
9		17	50.
	18		
	19		

<u>M<sup>s</sup></u>	<u>L<sup>s</sup></u>	<u>M<sup>s</sup></u>	<u>L<sup>s</sup></u>
20	50	45	51
21		46	
22	49	47	51
23		48	
24	50	49	51
25		50	
26		51	
27		52	56
28		53	
29		54	
30	52	55	51
31		56	
32		57	
33		58	
34		59	56
35	50	60	
36		60	
37		61	
38		62	
39		63	55
40	52	64	
41		65	
42		66	56
43		67	
44		68	
		69	

<u>M<sup>s</sup></u>	<u>L<sup>s</sup></u>
70	
71	
72	
73	
74	
75	
76	
77	
78	
79	
80	
81	
82	
83	
84	
85	
86	
87	
88	
89	
90	
91	
92	

M<sup>s</sup>L<sup>s</sup>M<sup>s</sup>L<sup>s</sup> <sup>71</sup>

70	56	93	
71		94	
72	55 y 59	95	58
73	55, 56, y 59	96	
74		97	
75		98	
76	56 y 59	99	57
77		100	
78		101	
79		102	
80		103	
81	59	104	64
82		105	
83		106	
84		107	
85		108	
86		109	57
87		110	64
88	58	111	57
89		112	
		113	
90	59	114	64
91	58	115	57
92		116	64

<u>M<sup>s</sup></u>	<u>Ls</u>	<u>M<sup>s</sup></u>	<u>Ls</u>	<u>M<sup>s</sup></u>
117	64	138	61	16
118		139		16
119	57	140	9y61	16
120		141		16
121	60	142	61	16
122		143		53
123		144		54
124		145		54y63
125	62	146	7.54.y63	16
126		147		54y63
127	61	148	63	16
128		149		7y63
129	62	150	63	16
130		151		7y62
131	61	152	7.10y62	17
132		153		10y62
133	10	154	62	17
134		155		62
135	61	156	52	17
136		157		52
137	9y61	158	53	17
138		159		53
139	61	160	8y	53
140	61	161	8	17

<u>Ms</u>	<u>Ms</u>	<u>Ms</u>	<u>Ms</u>		
1.	160.....	8y SA	178..... 7y 10.		
1	161	}	179..... 10		
1.	162		180..... 7		
3.	163		8.	181..... 7y 10	
4.	164		182..... 7		
63.	165		183	}	
63.	166		184		..... 10.
63.	167		185	186..... 9y 10	
3.	168		187..... 17	}	
63.	169		188		
3.	170		189		
2.	171	..... 7	190	..... 9	
2.	172	}	191	}	
2.	173		192		
2.	174		193		
2.	175		194	}	
63.	176		194		..... 5
63.	177.....		7y 10.		195
8					195
				196..... 6	

<u>M.S.</u>	<u>P.S.</u>	<u>M.S.</u>	<u>P.S.</u>	<u>M.S.</u>
197		216		216
198		217		217
199		218	44	218
200	..... 6	219		219
201		220		220
202	..... 5	221		221
203		222	43	222
204		223		223
205		224		224
205	..... 6	225		225
205		226	45	226
<del>205</del>		227		227
<del>205</del>		228		228
206		229		229
207	... 7y 43.	230		230
208		231		231
209		232	46	232
210		233		233
211		234	43y 53.	234
212	..... 43.	235	43y 52.	235
213		236	47y 52	236
214		237	47y 49.	237
215				

M<sup>s</sup>L<sup>s</sup>M<sup>s</sup>L<sup>s</sup> 73

238

239

240

241

242

243

244

245

246

247

248

249

250

251

252

253

254

255

47

48

47y49

48y49

48

48y49

256

257

258

259

260

261

262

263

264

265

266

267

268

269

270

271

272

273

274

275

276

277

278

279

280

281

282

283

284

48

48y49

41

42

42

38y42

33



<u>M<sup>o</sup></u>	<u>L<sup>o</sup></u>	<u>M<sup>o</sup></u>	<u>L<sup>o</sup></u>
285	38.	303	26y35.
286		304	37.
287		305	
	306.		
288	36y42.	307	37.
289	40y42	308	
		309	
290	40y41.	310	26y35.
		311	
		312	
291	40.	313	26y35.
292		314	
293	36.	315	27y35.
294		316	39.
295		317	
296		318	
297		319	
298		320	
299		321	
		322	
		323	
		324	
	325	31	
	326		33.
	327		
302	26y36	328	
		329	

M<sup>s</sup>LSM<sup>s</sup>LS 74330 }  
331 } ..... 34332 }  
333 } ..... 35

334 ..... 27 y 35

335 }  
336 } ..... 34337 }  
338 } ..... 34339 }  
340 } *Unidad en*341 } *el opicio*

342 } 28 y 34

343 }  
344 } ..... 25 y 40345 }  
346 } ..... 25347 }  
348 } ..... 26349 }  
350 } ..... 27351 }  
352 } ..... 28353 }  
354 } ..... 25355 }  
356 } ..... 26357 }  
358 } ..... 26359 }  
360 } ..... 25361 }  
362 } ..... 26363 }  
364 } ..... 29365 }  
366 } ..... 26367 }  
368 } ..... 26369 }  
370 } ..... 26371 }  
372 } ..... 26

<u>M.<sup>s</sup></u>	<u>LS</u>	<u>M.<sup>s</sup></u>	<u>LS</u>	<u>M.<sup>s</sup></u>
372		393		4
373		394	1 <sup>a</sup>	4
374	29	395		4
375		396		4
376	1 <sup>a</sup> y 25	397		4
377		398		4
378	1 <sup>a</sup> y 29	399	2	4
379	2 y 29	400		4
380		401		4
381		402		4
382		403		4
383	1 <sup>a</sup>	404	1 <sup>a</sup> y 14	4
384		405	15	4
385		406	15 y 17	4
386		407	17	4
387		408		4
388	3 <sup>a</sup>	409	15	4
389		410		4
390		411	14	4
391	2	412		4
392		413	3	4
		414		4

<u>Ps</u>	<u>M<sup>s</sup></u>	<u>Ls</u>	<u>M<sup>s</sup></u>	<u>Ps</u>
1 <sup>o</sup>	415		435	11.
	416		436	
	417		437	12
	418		438	
	419		439	
	420	4	440	
2.	421		441	
	422		442	
	423	4 y 14.	443	
	424		444	
	425	4 y 11.	445	
	426	11.	445	
	427	4 y 11.	446	15
	428	11.	446	18 y 30.
	429	4 y.	447	30
	430		448	31
	431		449	27
	432		450	
	433		451	
	434		452	28
			453	
			454	
			455	

MsPsM.LsNo

456...18y30.

457.....30.

458.....31

459}.....27

460}.....27

461.....31

462}.....27

463}.....27

464.....18

465}.....30

466}.....30

467}.....30

468}...18y30.

469}.....19

470.....31

471.....27

472}.....32

473}.....32

474}.....32

475}.....28

476}.....28

477 unida a la } 28.  
494.....}

478}.....28

479}.....28

480}.....28

481.....31

482}.....32

483}.....32

484}.....32

485.....2oy32.

486}.....28

487}.....28

488...19y31.

489.....19

490}...19y32.

491}...19y32.

492...2oy28

493}...21y28.

494}...21y28.

No.	Ls	M <sup>s</sup>	Ls
28.	495	517	
	496	518	20
	497	519	
	498	520	21
	499	521	
31.	500	522	
	501	523	
2.	502	524	
	503	525	
	504	526	17
32.	505	527	
8.	506	528	
	507	529	
1.	508	530	
	509	531	24
9.	510	532	
2.	511	533	
	512	534	19
8.	513	535	
	514	536	
	515	537	23
	516	538	

<u>N<sup>o</sup></u>	<u>Ps</u>	<u>N<sup>o</sup></u>	<u>Ps</u>
539	20	548	22
540	22	549	23
541		550	22
542		551	16y 17
543	21	552	
544	23	553	16
545		554	
546		555	
547		556	24
		557	



35

22

23

22

17

16

14

17

17

17

17













BIBLIOTECA HISTORICA MUNICIPAL



1200013621

Ayuntamiento de Madrid

Ayuntamiento de Madrid





