1
1.40-17-1
1.40-18-1
18-1

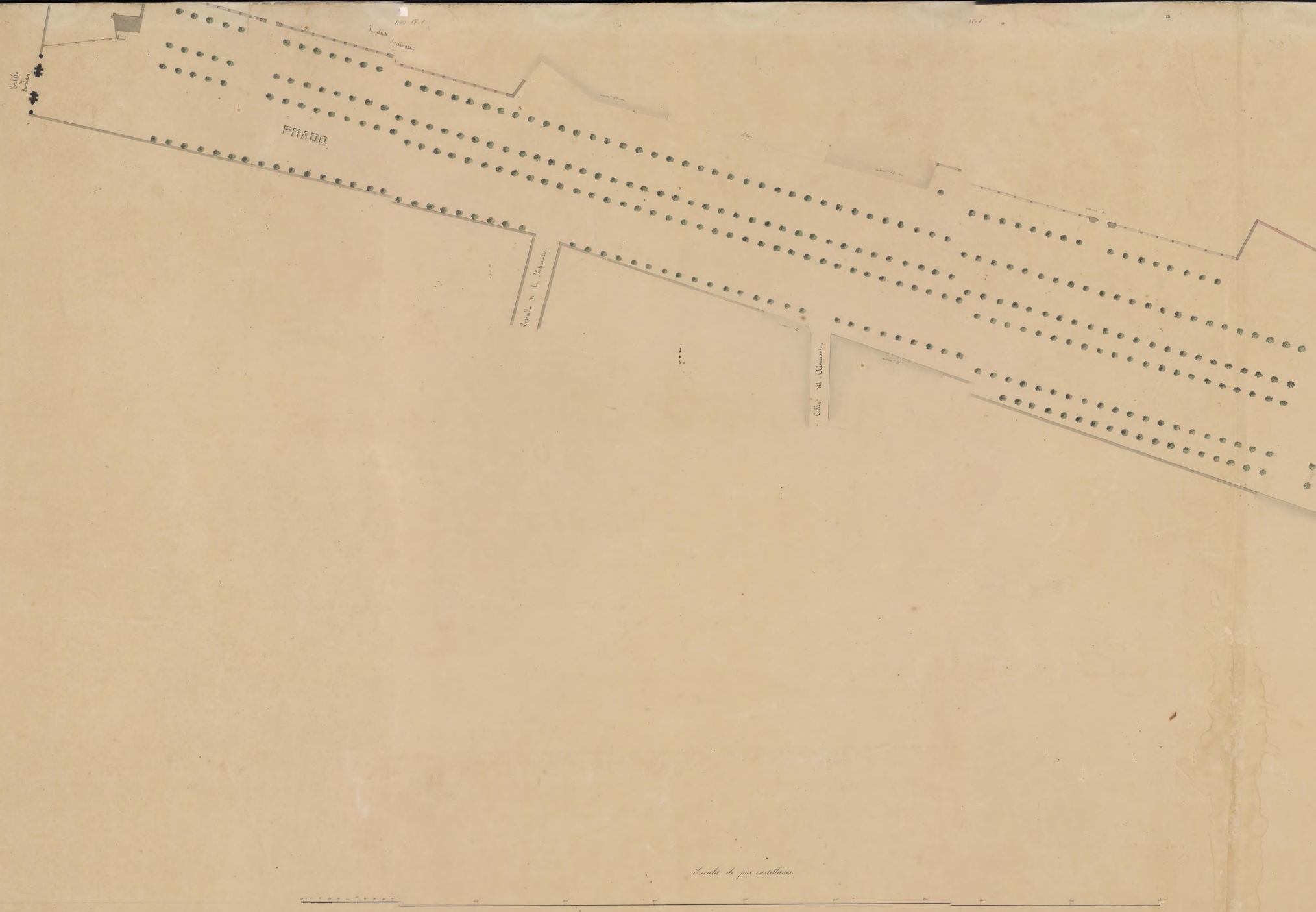
Portillo de Recoletos
Facultad Veterinaria
PRADO
Costanilla de la Veterinaria
Calle del Almirante
Escala de pies castellanos

244

4
P4o-13-1
5
P4o-13-1
6

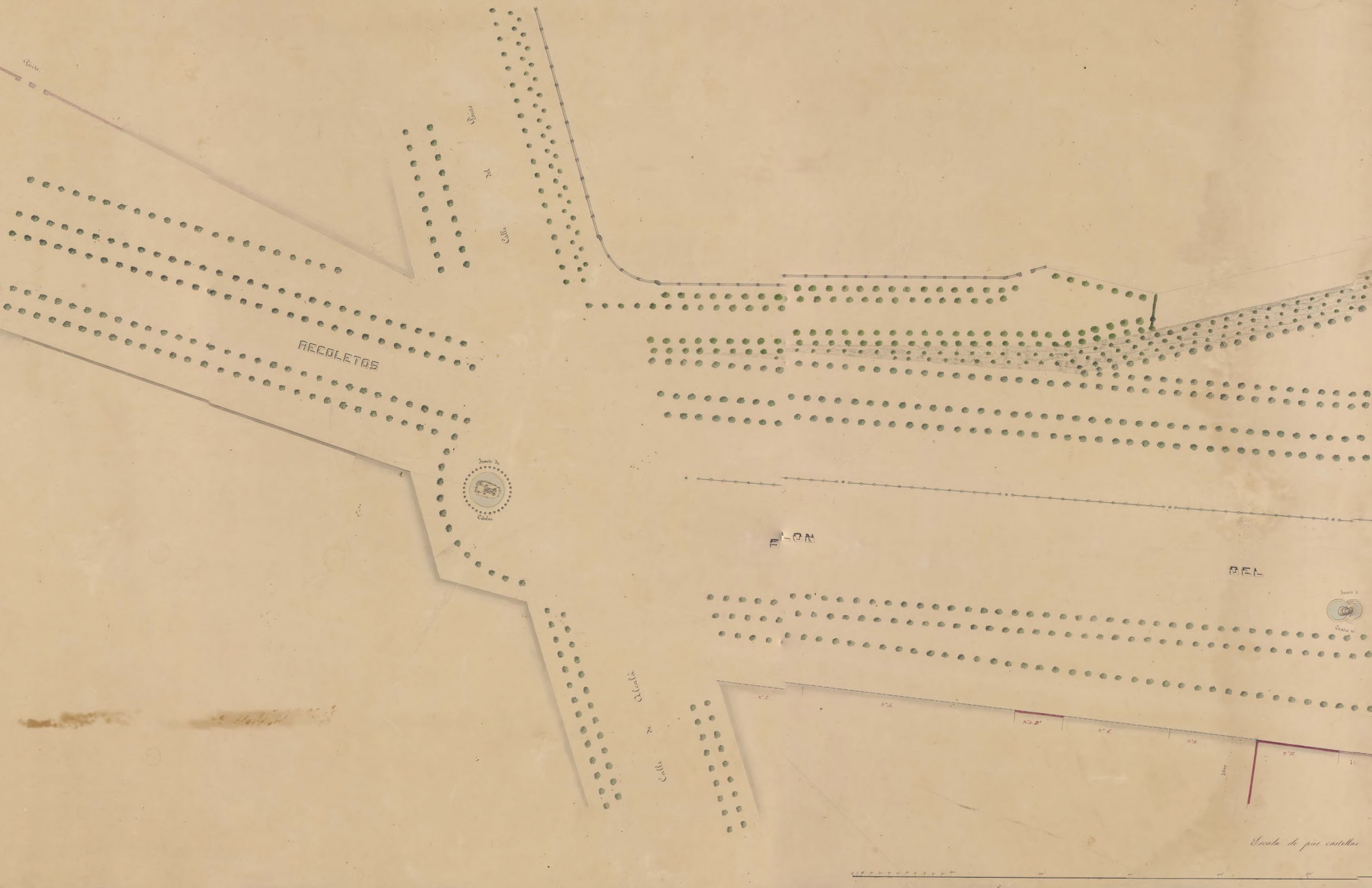
Pósito.
Calle del Pósito
RECOLETOS
Fuente de Cibeles.
S LON
DEL
Fuente d
Cuatro
Calle de Alcalá
n.º 2
n.º 4
n.º 4. D.º
n.º 6
n.º 8
Solar
n.º 12
Escala de pies castellan

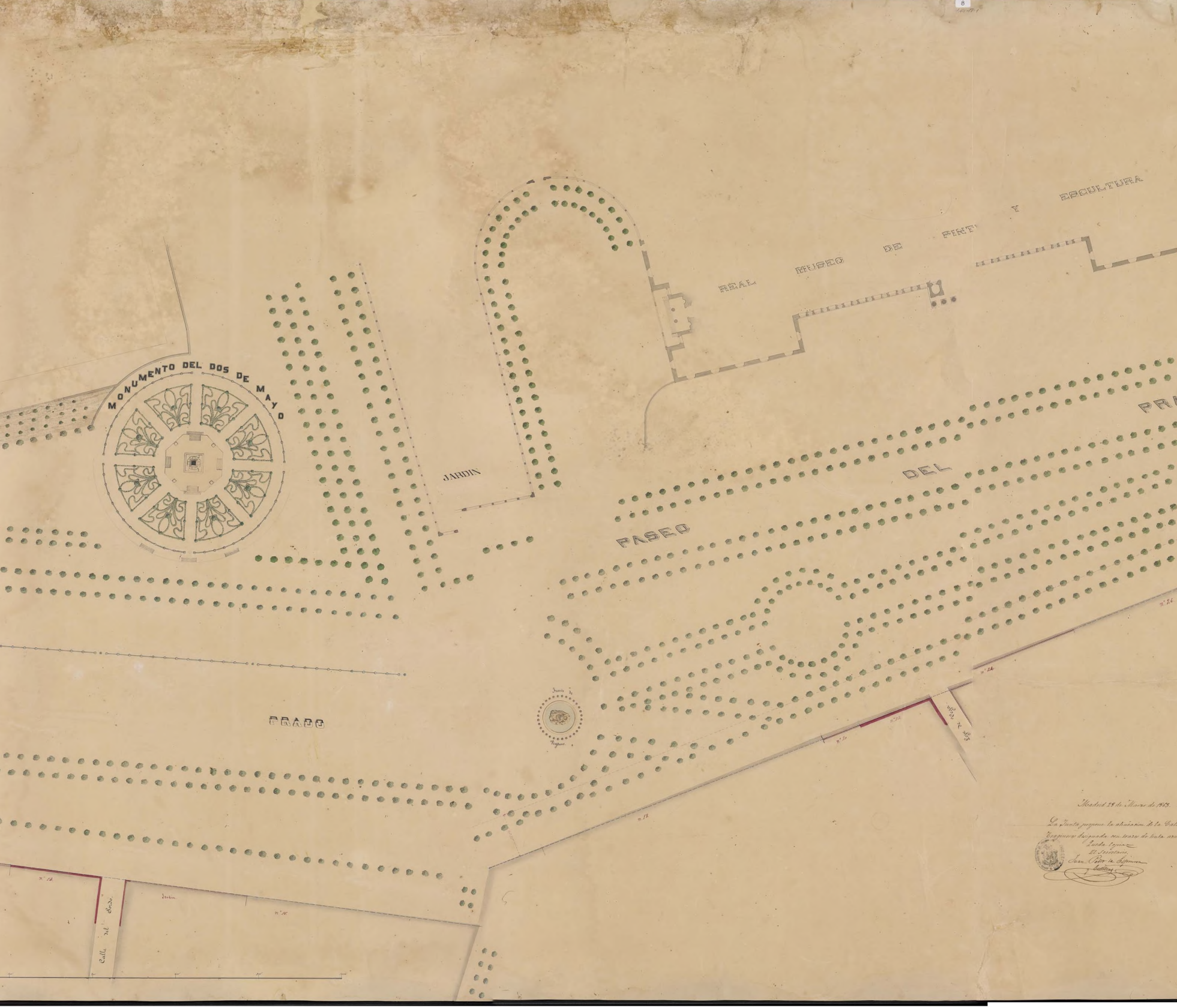
MONUMENTO DEL DOS DE MAYO
JARDIN
REAL MUSEO DE PINT Y ESCULTURA
PASEO DEL PRA
PRADO
Fuente de Neptuno
n.° 12
n.° 14
Calle del Sordo
Jardin
n.° 16
n.° 20
n.° 22
n.° 24
n.° 26

Madrid 23 de Marzo de 1865.

La Junta propone la alineacion de la Cal
Traginero designada con traza de tinta azu
Queda copia
El Secretario,
Juan Pedro de Espinosa
Cortiñas

244

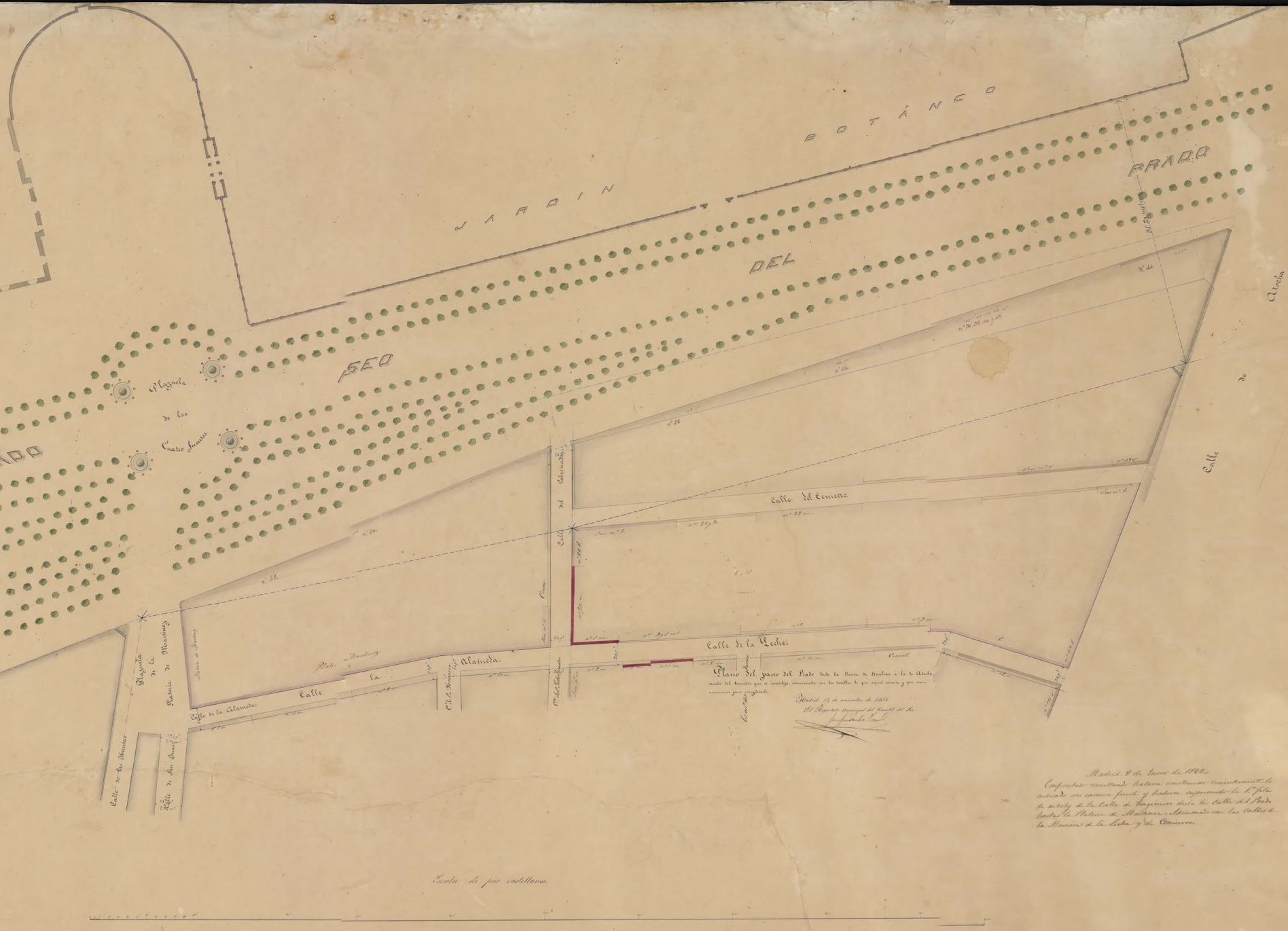
JARDIN BOTÁNICO
PASEO DEL PRADO
Plazuela de las Cuatro Fuentes
Calle del Cementerio
Calle del Cementerio
Calle de Atocha
Calle de la Alameda
Calle de la Leche
Plazuela de la Platería de Martinez
Platería Martinez
Calle de las Huertas
Calle de San Juan
Corral
Escala de pies castellanos

Plano del paseo del Prado desde la Puerta de Recoletos á la de Atocha, sacado del borrador que se inutilizó, adicionado con los detalles de que aquel carecía y que eran necesarios para completarlo.

Madrid 14 de noviembre de 1856

El Arquitecto Municipal del Cuartel del Sur

Madrid 8 de Enero de 1863.

Confrontado resultando haberse construido recientemente lo indicado con carmín fuerte y haberse suprimido la 1.ª fila de árboles de la Calle de Trajineros desde la Calle del Prado hasta la Platería de Martinez. Adicionado con las Calles de la Alameda, de la Leche y de Cementerio.

Ayuntamiento de Madrid

274
499