

4.132 fto

A - 8 - 24

Ayunt.^o Const.^o de Madrid.

B.H.H.

Solicitud.

D. Miguel Perez Perera, solicitando
alineacion y altura p.^{ta} la reedificacion
de la Casa Calle de Postas n.^o 48. de la
2.^a mitad de la m.^{ca} 195.

D. Baltasar Gonz. dueño de la espre-
sada casa reproduciendo la misma soli-
tud.

n.^o 26 (2009)

Digitizado completo (2010)

SELLO 4º
40 MS

REAL ACADEMIA DE LAS BELLAS ARTES DE SAN FERNANDO
1845

AÑO DE
1845

Excmo. Señor.

Para el Sr. D. N. Miguel Ruiz Hernandez a V. E. apone. Italiano

Para la ~~reparacion~~ ^{reedificacion} de la casa cella de San,
m. de San. numero 48, nuevo y n.º Para la segunda mitad de la
manzana 425. y para poder proceder a su demolicion.

A. V. C. - "Septua se siva acordar la abluacion y señalamiento de

1843.

Com.^o D. Dns. reduplicacion a fin de presentarse después el plano se las
fue al M. Re-fachada para la licencia necesaria. Madrid 4 de Dici-
gido individuo de
la misma D. En-embre de 1843. M.^o D.
D.

Demeis del Proigo
 para que conuido del de dicio

Trinqueteo del Cuanel y del de
en un terreno, se procura á
señalar la alineación y altura que deba darse á
la nueva fachada.

U. S. of Providence

Canizane &

Senora de la comision de obras.


Havien practicado las operacio-

nes convenientes a' fijar la alineacion
y altura que deba observarse al construir la
casa n.º 48. de la calle de portas debio manifestar,
que la fachada se estableceria sobre una linea recta prolongacion
de la fachada a' esta calle de la casa nueva esquinada a la
Calle de la sal; en cuyo concepto ata por su derecha
con la medianeria del numero 46, y por la del
numero 50. debe remeterse seis pies y tres dedos, de
manera que en los treinta pies y medio que tiene de
longitud, deja a favor del transito publico 103. pies
cuadrados y 7/8. que al precio de 70. reales pie ha.
con la suma de siete mil seiscientos setenta y un rs.
y ocho ms., los mismos que debia abonar el
Excmo. Ayuntamiento al dueño de este casa. En
cuanto a la altura es ya dada en este punto por las
que tienen las casas nuevas de la plaza, alas cuales se
sujetara exactamente la nueva finca atando su alero
a nivel; tanto mas cuanto la calle de portas en la me-
dianeria del n.º 46. tiene de ancho $33\frac{3}{4}$ pies. Es cuanto
puedo manifestar a' V. S. sobre el particular. Ma-
drid 9. de Enero de 1844 =

Juan José Sanchez Toral

Estoy en un todo conforme con la alineacion practicada
Dictamen del Arquitecto. Postigo

Ayuntamiento de Madrid



Nº 369

Excmo. Señor

Madrid 30 de Dic.
de 1843.

Por acuerdo del Excmo.
Ayto. Com. de
Fincas a la
M. de obras.

Miguel Ruiz Hernandez, encargado de la rectifi-
cacion de la casa calle de portas numero 48. nuevo y n.º 11 anti-
guo de la segunda mitad de la manzana 335. a' E. y pon. Leu-
habiendo procedido al acto de la alineacion de la fachada de la
citada casa con asistencia de la Junta Regidora y demás de co-
munidad, a la hora sabida que el extremo derecho de la fachada debia
quedar situado en el punto que hoy ocupa pero que el extremo
izquierdo debia entrar al centro de la casa sin pie y tres dedos,
cuyo rematamiento ha quedado a la casa ciento cuarenta y tres
reales que ahora tiene. Ademas a habia alzado a Tarea

Mad. 7. de Enero de 1844.
Comision de Obras.
Vengare por ende p.
cuando el Argto. del Cuar-
tel evacue el inf. a la uni-
tancia a q. este intere-
rado se refiere.

Por nro. Morale

Por nro. A. V. E.

Para
Canizales

El enorme gasto de la construccion de la casa de la Plaza de
la Constitucion por que cuyo aumento algo al presupuesto
minudolo la de la calle de portas dando por esta calle
la entrada y contando con el total del sitio de todas. pero qui-
tados los cuipis al caso sitio y enmendados con los y perso-
nales y el portal no puede ya sacar partido en la distri-
bucion cual se propone, por tanto

Suplica: que tomando en consideracion la multitud de gastos que ocu-
siona la construccion de la Plaza de la Constitucion y el gran pro-
ducto que reporta, se una a todas q. el Arquitecto del Departa-
mento justifica esta alineacion y exponga los medios de consen-
tar los extremos que quedan expuestos con lo del bonato, buen as-
pecto y comodidad de la poblacion. Madrid 28 de Diciembre de 1843.

Miguel Perez y Ferrn



Excmo. Sr.

D. Miguel Seres Fern. acudio' a V.E.
en L. de Diciend. último solicitando

Madrid 3 de Feb. 1844. q. se le señalase la alineacion y altura
q. debia observar al construir la casa
en Arz. Cons. q. de Portas n.º 48. de la 2.ª mitad
de la manzana 194.

Conforme con la Comision.
Practicada la tira de cuerdas, emi-
tió el Arquitecto del Cuartel su re-
sultado, expresando debia establecerse

la nueva finca 110. una linea recta
prolongacion de la fachada a la misma
Calle de Portas de la casa nueva esquina
a la de la Sal, atando por su derecha
con la medianera del 46., remitiendo

se prosta del 50. sesí pies y trece dedos,
de manera q. en los 30 y medio pies,
q. tiene de longitud dejaba p.º uso pu-
blico 103. cuadrados y $\frac{1}{2}$ que a 10 rs.
cada uno importaban 7.271 rs. 8 mrs.
q. le debian ser abonados por V.E., pro-
poniendo respecto de la altura fuer-



por la dada en aquel punto á
las Casas de las Plazas á las cuales
deberia estar exactamente sualero.

Antes q. la Comision de Obra
se ocupare de este asunto, ya el
interesado constandole el resultado
de la tira de cuerdas, acudio ma-
nifestando, q. si se habia determina-
do á hacer el enorme gasto de la con-
struccion de la Casa de las Plazas, fue-
ra el concepto de crear aumentaria
algo el producto uniendo la Casa de
la Calle de Portas, dando por esta C.
la entrada y constando con el total
del sitio de todas, pero q. quitado
los cien pies al escaso sitio y meno-
cabado con los espigones de muro
y portal, no podia ya sacar po-
dero en la distribucion cual se propo-
nia, solicitando q. teniendo V. E. en
consideracion estas observaciones
sirviere acordar q. el Arquitecto
rectificase la alineacion y pro-
pusiere los medios de conciliar
los estremos expuestos con los

del ornato y buen aspecto.

La Comision en su virtud, hechas
carga de este asunto, si bien no des-
conoce lo atendible q. son la
razones expuestas por el Propie-
tario como quiera q. de variar-
se la alineacion marcada para
la enunciada C. de Portas seria
lo mismo q. perpetuar un error
muy trascendental p. lo sucesi-
vo, no se atreve por tanto en
justa consideracion del respeto
debido al ornato publico á con-
venir con lo solicitado por el
propietario proponiendo por
el contrario como medio de ir
entrando en el orden que tan-
to reclama este punto en las
Capital, se sirva V. E. prestar
su aprobacion á la alineacion
propuesta por el Arquitecto
como la mas conforme y
oportuna, y la unica que
debe verificarse. N. E. su



embargo se servirá resolver
lo q. estime por mas confor-
me. Madrid 24 de Enero
de 1844.

Bancos y San-
ta Cruz

Portillo Canizales

Cervos

~~San~~
E

f. 132 ^{8to}



Excmo. Señor

Madrid 24 de Abril
de 1844.

Por acuerdo gral. del
Excmo. Ayto.
Pase a la Com.
de Obras.

M. Saturno Gonzalez, dueño de la casa calle de Postas nume-
ro sesenta y ocho nuevo y doce antiguo de la segunda
planta de la manzana sita por esta y cinco a D. E. Espone;
que tratando de modificar la referida casa, para proceder a
su alminacion.

A. V. E. Suplica se sirva acordar la alminacion y amalamiento de almi-
na que debe darse a la nueva casa y puntos en que hayan
de colocarse los materiales para la demolicion y modificacion
a fin de presentar despues el plano de la fachada para la almi-
na nueva. Madrid 24 de Abril de 1844.

Madrid 24 de Abril de 1844.
Comision de Obras.

Pase al Sr. Ten. de Alcalde del
Distrito p.º q. en union del Sr. Reg.
ind. de la misma D. Juan Brant. Cereceda, Ayto. del Cuartel
y del de dho. interesado se proceda a señalar la alminacion
y altura q. deba darse a la nueva fachada, uniendose a
los antecedentes.

El Alcalde Consl.

Visto

Madrid 26 de Abril de 1844.

Exponiendo que tenia decretado el dia veinte y nueve
de los corrientes, para de las once de su mañana, y de
encargos al Belador de Policia Urbana para que cite
a los S. que a dicho acto deben concurrir.

J. H. B.
Andonaegui
E

Nota Visto con acuerdo del anterior decreto al Belador de
Policia Urbana del Distrito, quien queda enterado y obse-
cio su cumplimiento. Madrid a 10 de Mayo.

Señores de la Comision de Obras.

En cumplimiento de lo que V. S. S. se tienen ordenados en su anterior acuerdo, ha-
biendo visto el plano de la calle de gallas que es adjunto, con la idea de proceder
con todo el acierto posible en un asunto del cual hayit antecedente de la
linea de cuerdas en otra ocasion habiendose fijado en ella la linea que
en dicho plano se representa con la linea de puntos; mas vista con
mayor suma de datos y teniendo en consideracion algunas de otras Naciones
que luego manifestare, la del grave perjuicio que con la indicada alme-
nacion se causa al propietario, me parece mas conveniente la que se
expresa en el mismo plano con la linea de color encarnado, que parti-
endo del angulo de la casa nueva señalada con los Num.^{os} 2 y 30 se sitúa
a la medianera de las casas Num.^{os} 48 y 50: por que segun la linea de

puntos quedaria el sincon o retallo (a, b) en la casa N.^o 50. mas saliente y
de mucha mas extension que el que ha de quedar por la alineacion q.^a pro-
yo el honor de presentar a V. S. S. en atencion a que dicha casa N.^o 50 se halla
en muy buen estado mientras que las num.^{os} 42, 44 y 46 son antiguas y
~~en muy mal estado~~ y que probablemente se deterioran en breves años.
Por lo dicho y por la circunstancia de que por ambas alineaciones no es po-
sible conseguir racionalmente el paralelismo de esta calle y que por esta
ultima queda en la embocadura con un ancho de 27 p.^{as} a la salida de la
calle de Matagorda. Si de dichos que es preferible dicha ultima alme-
nacion a la primera, y si asi lo estimasen V. S. S. podria procederse en
seguida a practicar la tira de cuerdas como es de costumbre; mas no-
 obstante lo dicho V. S. S. dispongan lo mas conveniente. Madrid 1.^a
de Mayo de 1846.

Juan Jose Sanchez Carrador

Madrid 1.^a de Mayo de 1846.

Comision de Obras.

Se aprueba la alineacion q.^a propone el Arquitecto
en su precedente informe, y buelta al mismo
p.^o q.^a proceda a detallarla la respectiva a la casa
en cuestion.

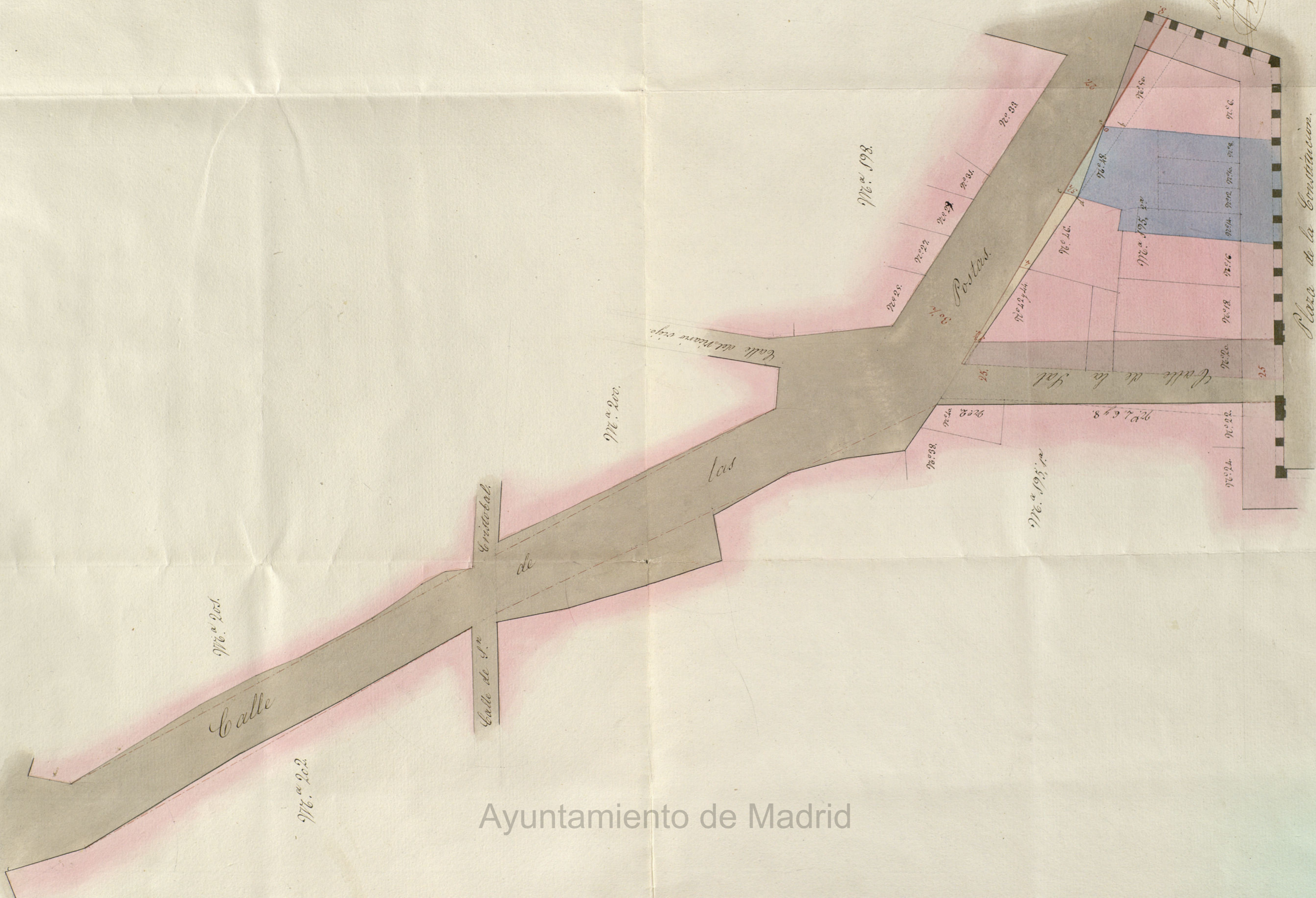
Colon
Morales
Pardo
Cereceda
Lam
Espejo

Señores de la Comision de Obras.

En cumplimiento del anterior acuerdo de V. S. S. y habiendo practicado la tira de
cuerdas perteneciente a la casa en cuestion con arreglo a la alineacion aprobada

resulta que la fachada nueva debe salir por la medianería del Num.º 46. cinco
pies y cuatro cuartos exactamente contra del Num.º 50, de manera que en los
treinta pies y tres cuartos que tiene de extension, forma esta casa del tránsito pu-
blico ochenta pies cuadrados y tres cuartos que al precio de 70 reales pie hacen
la cantidad de quinientos sesenta y dos reales con diez y
siete maravedíes, la misma que debiera abonar este interesado a los
fondos municipales. En cuanto a la altura que debiera tener la nueva
frente me parece debe ser tal que su alero esté a nivel con el de la otra
nueva de la plaza; mas no obstante lo dicho V. S. P. deberían tomar la
decisión. Madrid 15 de Mayo de 1844.

Juan José Sanchez Velasco



Ayuntamiento de Madrid

Madrid 19 de Abril de 1884.
Don Francisco de Paula
Don Francisco de Paula

Plaza de la Constitución.



14 f 369
Cerro. Sr.

En acuerdo de 3.º de Febrero último se sirvió V.º E. aprobar la alineación propuesta por el arquitecto del Cuartel p.º la casa q.º D. Miguel Perez Fernandez solicitó construir en la Calle de Postas n.º 48, de cuya alineación resultaba quedar p.º uso público 103 pies cuadrados y $\frac{7}{8}$, cuyo importe de 7.271 rs. 4 mrs. le debían ser abonados de los fondos municipales. El interesado reclamó de V.º E. se rectificase la alineación y se viesen los medios de conciliar el ornato y aspecto público con los crecidos desembolsos q.º le causaba la construcción, por q.º si se había determinado a hacer el enorme gasto de la de la Plaza, habría sido en el concepto de creer aumentaría algo el producido uniéndolo la casa de la Calle de Postas y dando por ésta la entrada contando con el sitio total de las dos, pero q.º quitados los 100 pies al escaso sitio y menoscabado con los desperos de muros y portal, no podía ya sacar partido en la distribución.

La Comisión de Obras no desconoció lo atendible y justo de las observaciones del propietario, pero influyendo más en su ánimo la virtualidad del ornato público, creyó más oportuno decidir por que desestimándose

aquellas se aprobare la alineacion propuesta por el Arquitecto.

Solicitado nuevamente por D. Baltazar Gonzalez en concepto de dueño de la mencionada casa, q. para proceder a su reedificacion se señalare la alineacion y altura q. deberia observar, el Arquitecto del Cuartel ha levantado el plano de la calle de Postas con la idea de proceder con todo el acierto posible en un asunto del cual habia el antecedente de la tira de cuerda en otra ocasion por lo cual y considerando entre otras razones el grave perjuicio q. por aquellas se inferia al propietario, fijo en dto. plano con la linea de color encarnado, la q. le parecia mas conveniente, por la cual el rincon o retallo de la casa n.º 50. quedaria menos saliente q. el q. resultaria por la anterior respecto a hallarse dta. casa n.º 50. en buen estado mientras q. las de los num.º 42. 44. y 46. son antiquisimas y probablemente se reedificarian dentro de pocos años, por todo lo cual y por q. con ambas alineaciones no es posible conseguir racionalmente el paralelismo de dta. Calle q. quedara con un ancho de 27. pies a la salida de la de Lavagosa, era de dictamen ser preferible esta segunda alineacion a la primera.

La Comision se ha hecho cargo de este asunto con el determin.º q. exige mucho mas mediando una resolucion de V. E., pero la inspeccion q. ha hecho de ambas alineaciones y el plano levantado por el Arquitecto

convencen y no dejan la menor duda de la mayor oportunidad y conveniencia q. reúne la segunda q. tiene tambien la circunstancia de no afectar los intereses del propietario o acreedor en los limites de lo posible y de lo justo a ciertas consideraciones por el crecido gasto q. ha emprendido de edificar en la Plaza donde como es sabido no corresponden los renditos al capital invertido. Opina por tanto, habiendo merecido bastantes p.º q. V. E. se sirva, revocando su antiguo acuerdo de 3.º de Febrero aprobar la alineacion nuevamente propuesta por el Arquitecto, y de q. queda hecho merito, la cual ofrece por resultado tomar la nueva finca del tranvite publico 30 pies cuadrados y $\frac{3}{4}$, cuyo valor de 5.652 rs. 17 mrs. al respecto de 20 rs. cada uno, debe ingresar en las arcas municipales.

V. E. sin embargo se servira resolver lo q. estime por mas conforme y acertado. Madrid 16. de Mayo de 1844.

Colmen

Madrid 17 de Mayo 1844.

In Ayuntamiento. Cons.º

Conforme con lo q. manifiesta y propone la Comision.

Pardo

Exepo

Cervos

Excmo Señor

Al Ayuntamiento Constitucional de esta
M. H. Villa cumpliendo con lo dispuesto
en la ley, tiene el honor de dirigir
a V. E. el adjunto expediente en la ali-
neación que debe observarse al proceder
a la nueva construcción de la casa
3.ª de Potosí n.º 28 de propiedad de
D. Baltasar Gurr, a fin de que
V. E. siendo servido tenga a bien poner
su aprobación al acuerdo de 17 de este
mes, revocatorio del de 3 de febrero
anterior en vista de las razones que
para ello ha venido presentes y puestas
por medio del informe emitido por
la Comisión de obras.

Dio & C. Madrid 21 de Mayo de
1844 = M. H. de Viced = J. M. C. Pro.

Excmo Excmo Político de esta P. H. a



Señor Sr. N.º 369.

Madrid 21 de Mayo
de 1846.

En Ayuntamiento. Cons.
S. C. quedó enterado.

Habiendo examinado el expediente que
V. S. me incluyó, para mi aproba-
ción, en su título of.º fecha 25 del pre-
sente promovido a inst.º de D. Baltasar
Gonzalez, en solicitud de licencia para
la construcción de una casa en la ca-
lle de Portas n.º 46, y hallándome
conforme con el acuerdo de V. S. fecha
24 de este mismo mes, concediendo el per-
misso que solicita el referido Gonzalez, de
cuello adjunto el mencionado expediente,
para los efectos oportunos.

Dios que a V. S. me da Madrid 22
de Mayo de 1846

Ant. Penabaz

Señor Ayunt.º Cond.º de esta M.ª M.ª villas




Alcaldes de la Villa de Madrid
D. Juan de Torres y Guzmán
D. Juan de Torres y Guzmán
D. Juan de Torres y Guzmán

[Faint, illegible handwritten text on the left edge of the page]

[Faint, illegible handwritten text in the upper left section]

[Faint, illegible handwritten text in the lower left section]



Madrid 6 de Mayo
de 1844

José M.ª Guallart
[Signature]

Postas y N.º 12 de la M.ª 595, 2.ª

Ayuntamiento de Madrid

20.

Pies Cast.

Escala



Madrid 6 de Mayo
de 1844
Joaquín M. Gualtieri
Arquitecto

Fachada para la Casa N.º 18, de la Calle de Postas y N.º 12 de la M.ª 395, 2.ª



369

Exmo Señor

Madrid 29. de Mayo
de 1844.

Comision de Obras.

Señal con el Antecedente
y plano presentado
a informe del Sr. Jefe
del Cuartel.

El Alcalde Concel.

Señal

D^{na} Baltasar Sorrales, dueño de la Casa
n^o 48 medio y 12 antiguo, de la segunda mitad de la
manzana 195 que va a edificar a V. E. hace presen-
ta: Que con arreglo a la alineación y altura q^{da} real
obra, casa se ha marcado, ha mandado formar el pla-
no de la fachada de la misma q^{da} adjunto presentada
a V. E. formada p^o el Arquitecto D. J^ose Maria
Gualbert, q^{da} hace dirigia la obra y en cuya aten-
cion

A V. E. Suplica, se lea, aprobarlo y mande se ocu-
pe la linea real, para la ejecucion de
la obra. Madrid 17 de Mayo de 1844

Baltasar Sorrales

Señores de la Comision de Obras.

Entiendo del plano que presenta D. Baltasar
Sorrales para la edificacion de su casa calle de
portas, debo manifestar, que los planos

le enmuro que quedo a los principios del arte y
conforme a la altura aprobada por V. S. por
lo que hoy de dictamen que debe concederse la
licencia pedida a Calidad de que en la construccion
de la fachada se observe el diseño presentado, y con las
precisas circunstancias de que los cimientos han de con-
tinuarse de piedra picada con mezcla de Cal y arena,
sobre terreno firme, dándole cuatro pies de grueso has-
ta medio pie mas bajo que el muro del piso de la Calle,
en donde señalándose medio pie de cada lado, se sentará
el Local de cantería de tres pies de altura lo menos con
su "Hiron" correspondiente, resultando dos vitaldas descubier-
tas en el punto mas elevado de la Calle, continuando a
nivel hasta el mas bajo, sin que falten estos en quingua
punto de la fachada. Sobre el referido Local y con
el mismo grueso de tres pies, seguida de fabrica de
ladrillo, y mezcla de Cal y arena el cuerpo bajo
hasta la sin porta del piso principal, y de la misma fa-
brica en todas sus alturas, siendo los arcos de puer-
tas y Ventanas del propio material sin entrama-
do alguno ni umbrales de madera, señalándose
en cada de pie por la interion de cada piso de los sigui-
entes, de forma que resulte el ultimo de dos y cuarto
de grueso para el ariento del alero que sera de ma-
dera de cubicata compuesto de Solador, lancillos con
decorada, coronas superiores moldada con su cana con
cortes pendiente, del cual deben partir las bajadas
de vano o fplomo que embelidas en el grueso de la

fachada dirijan las aguas pluviales ala alcanta-
rilla. Los balcones tendran de bruto, lo mas uno
y medio pies los de el piso principal, uno lo de el
segundo, y medio lo de el tercero, dandoles de altura tres
y tres cuartos pies, y al interbulo de los balcones seis
dedos. quedando recibidas las patillas en el grueso de la
pared en pie y mas de otros separadas del cito de la luz
de las Ventanas: en las puertas no habia vacante ni pelda-
no alguno que salgan del filo exterior de la fachada para
que no se pierda el tranvite publico, debiendo abar aque-
llas hacia lo interior de la posesion. Y por ultimo se re-
marca la fachada decentemente con arcos, a un buen or-
den de construccion, obstando el numero correspondiente sobre
la puerta del portal; Pasa como el Excmo Ayuntamiento
se halla velando tambien en cargo de la policia, buen
aspecto de los edificios, y de la seguridad publica podra
cuando guste el S. Ilustre P. O. Sr. D. D. J. de la comisaria de
distrito, mandar que reconozca e informe sobre el estado
de la obra, sin embargo que el dueño de ella deba dar abie-
lo luego que este sentada la cantería, para practicar el
primero Reconocimto, segun dispuesto de enmendado el
piso principal, y tercero, cuando se halla terminada la fachada
con el alero, para q. practicados, consta por ellos cuanto
el Excmo Ayuntamiento tiene resuelto sobre el parti-
cular: en la construccion de andamios tanto interio-
res como exteriores, cuidara el Arquitecto bajo su
responsabilidad, se construyan segun arte, con la idea de
precaucion la ocurrencia de una desgracia. El
quanto puede manifestar a V. S. sobre el parti-

culas. Madrid 2. de Junio de 1844 =

Juan José Sánchez Tesado

Comis. Sr.

Aprobada por el Comis. Sr. Jefe Político la alineación q. D. Baltasar Góm. ha de observar en la edificación de la casa Calle de Pozos n.º 48. y presentado por dho. interesado el plano de fachadas q. ha hallado conforme y arreglado el Arquitecto del Cuartel, la Comisión de Obras si de parecer puede V.º. servirle acordar se expida al referido Góm. la licencia q. tiene solicitada, a calidad de observar la alineación, altura y demás reglas propuestas por el mencionado Arquitecto. Madrid 23. de Junio del 44.

Colonias

Boulet

Worm

Palacio

Madrid 2 de Julio de 1844.

En Ajunt.º Cons.º

Con la Comisión.

D Baltasar Gornaler dueño
de la Casa C.^a de Postas n.^o 48, de
2.^a mitad de la m.^a 195, ^{debe} abonar
a los fondos municipales la
cantidad de 5.652 rs. 17 mrs. vnos.
por importe de 80 $\frac{3}{4}$ pies cuadra-
dos q.^e ha tomado del terreno pú-
blico al construir aquella de nue-
va planta.

Lo q.^e comunico a V. p.^a en inte-
ligencia y efectos oportunos en la
Contaduría de mi cargo.

Dios D. 7. de Julio de 1844.

Sr. Contador del Excmo. Ayto de esta Villa

Contaduría General

del Excmo.

AYUNTAMIENTO CONSTITUCIONAL

DE

MADRID.

En este día ha satisfecho D. Baltasar González, dueño de una casa sita en esta Corte calle de Porter n.º 48 la cantidad de 565 Rs 217 m¹ importe de 80 1/2 pies cuadrados que ha tomado del terreno público al construir de nueva planta su citada casa

Y lo participo a V. M. en conocimiento y efecto cony^{te}

Dios que a. l. e. m. d. a.
Madrid 12 de Julio de 1824

Fernando

H. Seco. del Excmo. Ayuntamiento Constitucional

AYUNTAMIENTO DE MADRID

SECRETARÍA

1880

D. Cipriano M.^o Clemente L.

[Signature]

Certifico: que por D. Miguel Perez Fernandez se acudio a dho. Excmo. Ayuntamiento exponiendo hallarse encargado de reedificar la Casa C.^l de Cortes n.^o 48.^o de la 2.^a mitad de la manzana 194.^a y suplicando se le marcara la alineacion y altura q.^{ue} deberia observar en aquellas.

Leida dta. inst.^a por disposicion de S.E. a la Comision de Obras, dispuso esta se practicara el acto de la tira de cuerdas, y en vista del informe emitido por el Arqto. del Cuartel de que resultaba tomarse de la posesion p.^{ro}pio publico 103 pies cuadrados y $\frac{7}{6}$ de la reclamacion del mismo fern.^{do} perdiendo se rectificase dta. alineacion viendo los medios de conciliarse el ornato y aspecto publico con los crecidos desembolsos q.^{ue} le causaba la construccion en la q.^{ue} quitandose 100 pies del escaso sitio, no podia sacar partido en la distribucion, y de lo manifestado por la expresada Comision, se resolvió estimar el Ayuntamiento por su acuerdo de 2.^o de febrero ultimo la alineacion propuesta por el Arquitecto —

En tal estado se acudio nuevamente al Ayuntamiento en 24.^o del siguiente Abril por D. Baltasar Gons. en concepto de dueño

de la referida casa visitando se le marcó la alineación y altura q. debía observar al reedificarla. Pasada dta. inspección a la Comisión de Obras lo hizo al Sr. Teniente de Alcalde del Distrito p.º que dispusiere tuviere efecto la tira de cuerda y demás, uniéndose los antecedentes, siendo el resultado dirigirse a la Comisión por el Arquitecto del Cuartel un informe del tenor siguiente

Aquí el de 1.º de Mayo.

Conforme la Comisión con la alineación propuesta, acordó volviere al mismo p.º q. procediere a detallarla respecto a la casa en cuestión; y a consecuencia lo verificó según se demuestra por el siguiente inf.º

Aquí el de 14.º del Mayo.

La Comisión en su virtud remitió el expediente a la resolución del Excmo. Ayuntamiento emitiendo su parecer q. dice así.

Aquí el de 16.º

Hecho presente a S. E. en sesión del siguiente día 17.º, acordó conformarse con lo propuesto por dta. Comisión, cuyo acuerdo remitido a la aprobación del Excmo. Sr. Jefe Político se sirvió darla en 22.º del propio mes

En tal estado y presentado por el Sr. González el plano de fachada firmado por D. José M.ª Guallart y Sánchez se remitió

a informe del mencionado Arquitecto quien lo evacuó del modo siguiente,

Aquí.

La Comisión en su virtud lo hizo presente al Excmo. Ayte. emitiendo su parecer que dice así.

Aquí.

Hecho presente a S. E. en sesión celebrada el 2.º del actual, acordó conformarse con lo manifestado por la referida Comisión; y habiendo tenido efecto en el día de ayer la entrega ~~en~~ por D. Baltasar Com. en la Depositaria de esta Villa de los 5.652 rs. 17 mrs. importe de los p.ºs de terreno q. ha tomado del público; doy la presente q. firmo en Madrid a 13.º de Julio de 1844.

Sin otro

Ayuntamiento de Madrid