

4-101-20.

Agent.º Cont.º de Madrid.

1892 à 94.

Policia Urbana.

Casas

D. Domingo Dominguez Tre. nueva construcccion
de la casa o Solar C.º de la Parada con accerrios
a la travesia del mismo nombre y Plazuela de
los Morrems n.º 15.



~~10/10/11~~
~~10/10/11~~

18-10-1861

12-10-1861

Excmo. Sr. D. Juan de Dios

Excmo. Sr. D. Juan de Dios

Excmo. Sr. D. Juan de Dios

Excmo. Sr. D. Juan de Dios
Excmo. Sr. D. Juan de Dios
Excmo. Sr. D. Juan de Dios

con

IV
20
26



Palacio Real f. 207.

2^a
Obrat
R. f. 11.

B. f. 59.



Excmo. S.^r Alcalde Corregidor de esta M.
H. Villa.

Oct. 28
Dere cuenta
con antec.

D.ⁿ Domingo Dominguez vecino de esta corte, a V.C. hace presente que habiendosele requerido por el Celador de Policía Urbana, para que en el termino de tercero dia solista licencia para edificar casa de nueva planta en el solar que le pertenece sito en la calle de La Piedad y travesia de la misma; el que suscribe lejos de oponerse a los deseos de V.C. como asi lo ha manifestado en escrito fecha 13 de Setiembre ultimo y otros anteriores

H. V.C. Suplica se sirva mandar se verifique de la manera que tenga a bien disponer, la alineacion de dichas calles y Travesia de la misma a fin de que ejecutada esta operacion, o sea tira de cuerdas se practique a la par la consiguiente liquidacion del terreno que segun tiene entendido, ha de quedar a beneficio del publico asi lo espera del voto proceder de V.C. cuya vida que Dios muchos años

Madrid 25 de Octubre de 1852.

Excmo. Sr. =

Domingo Dominguez

CALLE DE LA PARADA

TRAVESIA
191
DE

PARADA

PLAZA

DE LOS

MOSTENSES

Madrid 21^a Abril de 1853

Fidoro Manon

Ms. A. 9. 2. 59.

Adjunto remito a V. S. la
instancias que me ha dirigido Don
Domingo Dominguez, dueño del
solon sito en la Calle de la Bua
de n.º 14, para que se sirva V. S.
disponer se verifique la tira del
muro del mismo.

Dis. que. a V. I. m. L. I.
Madrid 30 de Setiembre de 1852.

20.

Thad. S. de Nov. 1. de 1892.

Commissaire de l'Ordo.

base al Sr. Teniente Alcalde
del Distrito y ^{co} g. en unión
con el Sr. Regidor vocal de la
misma Conde Barcent y el Sr. Jefe
del Cuartel así como al del intere-
lado, se proceda al acto de la firma
de cuenda; informandose del
resultado por Sr. Prospero —
El A. Corregidor

Harwick

Vice-Presidente de la Comision de Obras


Ayuntamiento de Madrid

Per

ñones de la comunión de obras. Mandada la ali-
neación que debe observarse con arreglo a la au-
toridad por el Excmo. Ayuntamiento en la construcción
de las fachadas de la casa que se trata levantar de
nueva planta por cuenta de D. Domingo Domí-
nguez en el solar de su propiedad que queda para
edificar entre las calles de la Parada y Traversía
del mismo nombre, resulta que la fachada de
la calle de la Parada se establezca en línea recta
en la prolongación de la que pase por el ángulo
de la casa núm.º 11 y la medianera derecha de la
núm.º 15 resultando tener de línea 24 pies sin
formar terreno del público. La nueva fachada por
la calle Traversía será otra recta de 35 pies y
alineará por la derecha con el antepecho de la
mediana y por la izquierda con la casa n.º 3
dejando para la calle un ancho de 19 $\frac{1}{2}$ pies.

En esta alineación y siendo del interesado
Dueno de todo el terreno señalado en el plano adjunto

con tinta amarilla y de Madrid el marcado con
la de color de rojo y la aliteración por la parte de la
planta de los Morkens la indicada con tinta del
mismo color, entendiéndose puede indemnizarse a él intere-
sado en parte de lo que debe dejar para tránsito público
en los dos cuadriláteros a. b. c. d. y e. f. g. h. con el
alfo, puesto que desea construir de nueva planta en
todo el terreno que le quede después de brechas las alinea-
ciones acordadas. En caso que N.º 1.º se sirvan conve-
nir con esta indicación es indispensable a la po-
sible brevedad practicar una nueva toa de cuerdos
para todo el terreno: N.º 1.º Sin embargo acorda-
rán lo que mejor estimen. Madrid 21 de Abril
de 1853.

Lidoro Stacion 

Madrid 9 Mayo 1853.

Comisión de Obras.

Conforme la Comisión con el proyecto re

alunaciones q^l propone el Arquitecto,
vuelva el expediente al Sr. Ten.
reclutador del Distrito p.^a q.^l con cita
cion del Sr. Regidor vocal de la mis-
ma, Conde de Villalobos, del regeni-
do Arquitecto y del Sr. D. Domingo
Dominguez se sirva disponer se
verifique la nueva tirada de cer-
tas, informandose de su resulta-
do p.^a el Sr. Comisario Profesor p.^a so-
meter el expediente a la delibera-
cion del Excmo. Ayuntamiento.

Mariano Vitor

Carra Horea

Villalobos


Alcala Giliano

Salas

Señores de la Comision de obras: # Mandada la
alunacion que debe observarse en la cons-
trucccion de las fachadas de la casa que se

Hasta construir de nueva planta por cuenta de D. Domingo
Oruinquen en la calle de la Parada numero 15 con acceso
a la plaza de los Morteros y en el solar adyunto por la pri-
ma Calle, al que le corresponde el num.º 17 manzana 809 Resulta
que la fachada de la Calle de la Parada se establecerá en línea
recta en los 75½ pies que ha de tener de estension aliniando por
la derecha con la prolongacion de la medianera tambien de la
derecha de la casa num.º 15 y por la izquierda con la esquina de
la num.º 11 conservando por el primer extremo la posicion que
hoy ocupa y tomando del terreno publico por la izquierda ¼ de
pie en línea de 31½ pies que tiene la parte edificada haem 3¾
pies. La nueva fachada por la traviesa de la Parada será
otra recta de 70 pies y alinara por la derecha con el punto del
antepuerto de la escalilla en que se ha hecho una señal y por
la izquierda con la casa num.º 3; por último la otra fachada que
ha de dar a la plaza de los Morteros será otra recta de 94¾
pies y alinara con los puntos que se han marcado en el terreno,
resultando de la alinacion tomar del sitio publico por la Calle
de la Parada 3¾ pies en el cuadrilatero A. L. F. O. 2047⅞
dejando para el mismo en el C. F. L. H. 720⅞ y en el
A. B. C. D. 2547⅞, de suerte que rebando de los 3268½
pies de terreno que deja para el publico los 2051⅞ que toma
quedan en 1246⅞ pies, los que a precio de 12 reales importan
la cantidad de 14602 reales 17 m. S. que deberá abonarse a el
sustentado de los fondos municipales. La altura de la nueva


fachados no excederá de 64 á 70 pies cuadrados por el centro de
la que tenga mayor línea y podrá construirse puro bajo cu-
brunto principal N.º y 3.º sin levantar boardillas vivideras
en la primer crugia á la Calle utilizando estas en las interiores
siempre que no bajen de 2 pies de luz y estén á cubo raro, presen-
tando el interior á la aprobación del Excmo. Ayuntamiento
los planos de fachados firmados por arquitecto. N.º sin embargo
acordará lo mas avertado. Madrid 21 de Mayo de 1853.

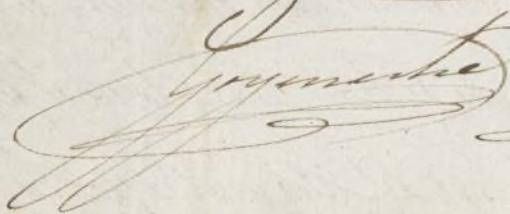
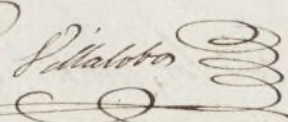
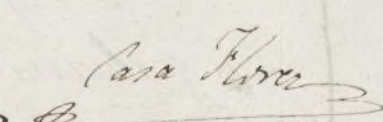
Indoro Alator 


Madrid 15 de Junio de 1853.

Comision de Obras.

Pase al Sr. Vocal de la misma Comision de N.º
por p.ª que se sirva manifestar lo que se le ofrezca.

Marques Pantoja 

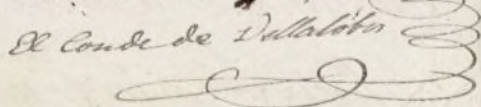
Excmo. Sr. D. Indoro Alator  D.º Alator  Casa Torre 

Alcala Salas 

Señor de la Comision de Obras.

Hallandome en un todo conforme con la situacion que, el Arquitecto
D. Indoro Alator, ha marcado a la casa, que, en el solar de la calle de
la Piedad y Travesia de la misma, piensa construir D. Doming.º Do-
minguez, ni de parecer se aponele por D.º si lo haen por con venien-
te.

Madrid 22 de Junio de 1853.

El Conde de Alalobos 

Excmo Sr.

Conforme la Comision de Obras con
el parecer del Sr. Vocal Conde de Villalo-
bos, que lo está con el retalle reasigna-
cion del Arquitecto municipal, lo reme-
te a la deliberacion de V. E. p.^a su aproba-
cion o lo que estime por mas oportuno
Madrid 4 de Julio de 1853.

Marques Prieto

Palacio

Goyenche

Juanes Altas

Madrid 7 de Julio de 1853.

En Ayuntamiento.

Con la Comision.

Presidencia de la Comision
12 de Julio a las once de la mañana

Administracion
Negociado 7.^o

ap. 2/84

A su señoría y
señorito

Excmo. Sr. A. D.

Visto el expediente in-
truido a instancia de
D. Domingo Domin-
guer de solicitud de
que se rectifique la
alineacion del solar que
se pertenece en la ca-
lle de la Parada núme-
ro 14 con vuelta a la
traviesa del mismo
nombre y Plaza de
los Mortuorios; visto
el informe de la Junta
Consultiva de Policía
Urbana y de confor-
midad con su dicta-
men la Reina (A. D.)
se ha servido apro-
bar la alineacion pro-
puesta por el Arqui-

69
tecto municipal D.
Mudoro Llanos pre
viendo á S.E. dis
ponga que el practi
cista en el terreno se
haga con referencia
al Plano general de
la Plaza de los Mor
tenses, y que cuide
de que la casa de Do
minguez se sujete
á la alineacion re
frenda. De Real or
den comunicada por
el Sr. Ministro de la
Gobernacion, y con de
volucion del expediente
lo digo á S.E. para los
efectos correspon
dientes.

Dios

guarda a N. E. muchos
años. Madrid 25 de
Enero de 1854.

El Subsecretario int.^o

Pedro Miramón

Alde Corregidor de Madrid

Fr. Aug.^{to} del Cuartel del
Norte.

8. de Feb. 854.

El ~~ffmo~~ Sr. Subrio. del Mi:
nisterio de la Roba con fha 28.
de lunes anterior me dice lo
sigte

alminacion del solar de
D. Domingo Dominguez 1.^o de
la Parada)

ffmo.

Lo transcribo al. de orden
del Excmo. Sr. Ale.^l Corregidor
a fin de que con presencia
del exp.^{te} adjunto manifiesta
con devolucion del mismo la
alminacion definitiva que
deba marcarse en la licencia
para edificar que deba expe-
dirse al interesado. D

F
Feb 73

De cuenta

Interado de la almeuon apro-
bada por S. M. comunicada
por el Vltimo Suor Subuen-
torio del Ministerio de la Gobernacion
con fecha 28 del mes anterior de
el Suor Suor Alcalde Corregidor
Vigilante de la conuque de Prata
Construir de nueva planta por
cuenta de D. Domingo Domini-
guer en el solar de la calle de la
Parada n.º 17 con multa a la Bra-
seria del mismo nombre y plaza
de los Moskenes, devo manifestar
que la almeuon detallada en
el expediente con fecha 21 de
Mayo ultimo, es el resultado
de la practicada sobre el terreno,
y por tanto la definitiva que
debe marcarse en la lincia
para que pueda edificarse el
interado. lo que pongo

en cumplimiento de V. A. para que
se sirva hacerlo presente a
S. E. Y.

Dios que a V. S. m. d. d.
Madrid 11 de Febrero de 1854


Alonso Sánchez 

H. D. Antonio Gaudeliza Srío del C. S. de Madrid Corregidor
Ayuntamiento de Madrid


*Demonstracion: en plantas y alzados de las Fachadas principales de la Casa C^{ta} de la Parada con balsa a la Travesia de la misma y a la Plaza de los Mostenses.
 numero 15. y 17. nuevos por la primera y sin numero por las 2.^a y 3.^a de la manzana 5.^a 9. que trata de redificar de nuevo planta su Dueño D.^{to}
 Domingo Dominguez con arreglo a lo dispuesto por el Ex^{to} Ayuntamiento el cual ha presentado al mismo para su aprobacion.*



Fachada pral a la Calle de la Parada Num. 15. y 17.




Fachada pral a la Travesia de la Calle de la Parada Sin numero.




Fachada pral a la Plaza de los Mostenses Sin numero.



Planta.



Planta.



Planta.

Escala de 10. 5. 1. 10. 20. 30. 40. 50. 60. 70. 80. 90. 100. pies.

*Madrid 7. de Marzo de 1854.
 Juan Morán Lavandera*

Pl. p. 36 v. to

M. D.



Exmo e Ilust.º S.º Alcalde Corregidor de esta N.ª H.ª Villa.

Marzo 11 D.º Domingo Dominguez vecino de esta corte, Duño de una casa sita en la calle de la Parado, con buelta a la Traversia de la misma y a la plazuela de los Mostenses, distinguida por la primera con los numeros 15 y 17, a V.ª C. hace presente que debiendo construir de nueva planta dicha casa con inclusion de los terrenos que a ella se han agregado, a consecuencia de la tira de cuerdas practicada para la alineacion de calles y plazuela, de orden y aprobacion del Exmo Ayuntamiento.

A. V.ª C.ª. suplica se sirva concederle la competente licencia para reedificar dicha casa con sujecion a la indicada tira de cuerdas y conforme en su parte exterior de fachadas al adjunto disenõ que en plantas y albrados presenta al Exmo Ayuntamiento para su aprobacion firmado por el Arquitecto D.ª Juan Moran Lavandera, como lo espresa de la rectitud que a V.ª C.ª distingue cuya vida que Dios ml. años. Madrid 10 de Marzo de 1854.

Exmo e Ilustmo S.º =

Domingo Dominguez

Madrid 11 de Marzo de 1854.

Pase a la Seccion general para los
efectos correspondientes.

Printo

Madrid 14 de Marzo de 1854

Por acuerdo de la Seccion general
Pase a informe de la Municipal del distrito, previo el
del Arquitecto del Cuartel

El Alcalde Corregidor

C. de Printo

Señores de la Seccion Municipal del Distrito de Pala
Ayuntamiento de Madrid

do. Comunicados los planos de fachadas de la casa que se trata con
fin de nueva planta por cuenta de D. Domingo Dominguez de
Calle de la Corrada numeros 15 y 17 con vista a la Traversia del
mismo nombre y plaza de los Morteros encerrada 509 formada
por D. Juan Moran Labandera, arquitecto por la Academia N.º
de San Fernando, los halla arreglados a los privilegios del arte y
acuerdos del Ilmo Ayuntamiento, por lo que no es inconveniente en
que N.º S.º de N.º S.º conceder la licencia que se pide, observándose
en la construcción los dichos preceptos y bajo las reglas siguientes:
1.ª Que los muros han de construirse sobre terreno firme con pedestal
sólido y murada de cal y arena, dándose 4 pies de espesor hasta medio
pie mas bajo que el nivel de la calle, en donde retallándose medio
pie de cada lado se sembrará el zócalo general de cantería de tres
pies de alto por lo común y otros tres de grueso sembrando dos hiladas
descubiertas en el punto mas elevado de la calle y continuando esta
a nivel hasta el extremo opuesto.
2.ª Que sobre el referido zócalo y con su espesor seguirá la fachada de
fabrica de ladrillo y murada de cal y arena hasta la imposta del
falso principal y de la misma fabrica los aleros y cornisas, con inclusion
de los arcos de puertas y ventanas y sin perjuicio de los entablados
y umbrales de madera, retallándose por la parte interior y
proporcionalmente en toda una, a fin de que quede a la altura
del alero del alero de 2.ª pies de espesor, el cual podrá equi-
parse a gusto del arquitecto director, formando una cornisa de pie-
dra de fabrica entablada o de madera descubierta sin quedar
de un vuto regular, colocando o formando sobre el mismo
una canal general de plomo para reunir las aguas y dirigirlas
a la calle por medio de bajadas de plomo emborizadas en los muros
de fachada, o en la parte exterior de ellas en los rebaldados que
formen los pabellones sin quedar de su vuto y procurando con-
servar el ornato y duracion de las mismas, debiendo
desaguar por encima de la acera las de la calle de la Corrada,

y las de la Travería del mismo nombre y felanilla de los Mocheros
pueden introducirse en la atargua destinada para las sobras de la
Fuente

2.^a Que el muro de los balcones del piso principal no exceda de 12 pies ni de uno
los del 2.^o y 3.^o dándoles a uno y otro 3 y 2 de altura y al intervalo de
de los balcones 6 dedos, quedando recibidos las pasillas en el grueso de la pared
1 pie y mas de otro de separadas de la línea de los balcones

4.^a En las puertas no habrá batientes ni pestillos que sobresalgan del filo de las fachadas
a fin de no entorpecer al tránsito público.

5.^a Las decoras serán de lonas de piedra berroqueña de medio pie de espesor y
sin de salida, sosteniéndolas bajo la canchale que corresponda con mortero de cal
y sin que puedan abrirse lumbreras o ventanas a los balcones, debiendo estas
colocarse entre las mochetas de las puertas o a pie de los balcones

6.^a Se numerarán las fachadas siguiendo un buen orden de construcción que
sancione al olo de un color claro las puertas.

7.^a Quando el Teniente Mayor Alcalde conregidor encargado de la policía, hubiere
apreto de los edificios y de su seguridad podrá cuando lo crea oportuno
disponer se reconozca e informe acerca de su estado y construcción, estando
obligados además los dueños a dar aviso prestado el recibo de constancia
enviado al piso principal, cuando la fachada se hallare coronada con el
alero y por último después de totalmente concluida la obra, con objeto
de reconocer si se encuentra en estado de alquilarse

8.^a En la construcción de andamios de las fachadas se hará que las

7.^a almas sean de maderas colocadas en medio de los muros a excepción
de las de los extremos que estarán a la línea de los muros medianeros
para que no resulten molestias en la fábrica, siendo los puentes
de maderos de a 6 y los tablones de buena calidad sin rindes ni alfileres,
poniendo tres cuando menos en el ancho de cada andamio, cui-
dando el arquitecto no se carguen demasiado con los materiales,
y para evitar en lo posible todo accidente desagradable se colo-
carán maderos de a 8 y de a 10 entre las almas que sirven

de antepuestos o terminados, elevandolos de los tabloneros unos cuatro pies
guardando una proporción mas particularmente en el sitio donde se
establere el fuente que se equantará con toda solidez, procurando en
todo procurar que los andamios interiores se equanten segun arte para
evitar desigualdades. X

Con este motivo debo hacer presente a V. S. S. que segun aparece
en la fachada de la Calle Bravaria de la Parada cuenta el dueño de la
finca con que Madrid suministra la materia de piedra que hay en la
plazuela que esta indicada en el croquis, unido a el expediente, a la linea
C. P. que marca la alineación para la plazuela por aquel punto, en
cuyo caso hay que derribarla, como igualmente la boveda sobre que
esta colocada, para situarla de la parte adentro de la alineación, y tam-
bien hay que trasladar el agua de la fuente provisional que se halla
conminada a la misma, bien a la fuente antigua que hay en dicha
plazuela o construyendo la nueva para la reunión de las dos en el
punto que marca el plano de la plaza. V. S. S. en vista de todo
recomienda lo que entienda justo. Madrid 18 de Mayo de 1854.

Pedro Saez

Nº 36 v.
SECCION MUNICIPAL
del
DISTRITO DE PALACIO

MADRID:

Biblioteca n.º 1.ª

Como. Señor

Abril 26.

Dese cuenta

Mad. 8 de Mayo de 1854.
Sección General.

Vuelvo al arquitecto del Mortero, le remitió para su informe al Sr. D. Juan Pedro Lalente, Regidor Comisario del ramo en este distrito, quien con fecha de 20 del corriente mes, dijo lo siguiente.

Señor de la Sección General del Tráfico. Ayuntamiento.

En cumplimiento del anterior decreto de V. S. S. debo manifestar que para

Recibido por esta Sección Municipal el expediente promovido por D. Domingo Dominguez, dueño del Solar sita en la calle de la Parada n.º 15 y 17 con vuelta a la Travesía de la misma y a la Plazuela de los

El Regidor que suscribe ha examinado este expediente promovido a solicitud de D. Domingo Dominguez en reclamación de licencia para la construcción de una casa en la

calle de la Parada con vuelta

giuntar la construcción de la
fachada de la casa a' que se
refiere este expediente por la calle
Traviesa de la Parada es indis-
cutable a' por la manilla
de piedra que dice dicha Casa
comunica con la plaza de los
Morteros y trasladar del punto
en que hoy se halla la fuente
provisional, que es la antigua
llamada del Cura, y se halla
en el terreno cedido a' el interesado,
a' otro punto segun indique
en informe de 18 de Marzo ulto.

Lo que pongo en conocimiento
de V. E. a' los efectos que esti-
ven oportunos. Madrid 14 de
Mayo de 1854


W. Doro Mazar

Madrid 22 de Mayo de 1854
Sección general.

Señala al Arquitecto

a' la Traviesa del mismo nombre
y Plaza de los Morteros, y lo
halla conforme con la alineación
hecha por el Arquitecto del Car-
tel, aprobada por el Srmo. Ayto.
y la Superioridad, estando lo igual-
mente con los planos de fachada
presentados por el Arquitecto D.
Juan Moran y Labandera; en
su consecuencia puede concederse
la licencia que solicita, sujetan-
dose en la construcción a' cuanto
prescribe el Arquitecto Muni-
cipal en su informe. Sin embargo

el que suscribe cree' de su deber
hacer presente que al obtener el
interesado la referida licencia,
para poder edificar, cuenta con
que Madrid ha de hacer las
obras necesarias para dar a
la escalera que conduce desde
Ayuntamiento de Madrid

que forme el presupuesto de la Plazuela de los Mostenses a la
tallado de las obras, a que se traso.ª de la Parada, la nueva
refiere en la ultima parte de forma que ha de tener; y que se
su informe del 18. de Marzo quite la fuente que ahora existe
ultimo.  al lado de la referida escalera por

Señores de la Comision de obras perjudicar una y otra al pro-
yecto de edificacion. Y como aun-
que la reclamacion sea justa
y el sitio ademas esija otras y
otras mejoras, no obstante, como
para llevarlas a debido efecto
sea necesario hacer algunos
gastos, debe exponerse asi, a la
consideracion de la Seccion Gral
para que en su vista acuerde
lo que mejor le parezca. »
Y esta dicha Seccion, en sesion
celebrada en el dia de ayer se
conformo con lo manifestado por
dicho. Señor Regidor Comisario,
viendo haver presente a V. E. S. y acordó se devolviese a V. E. el
que en atencion a lo deba referido expediente, como la

En cumplimiento del ante-
rior decreto he reunido la reali-
zada de fuentina que sirve para
la subida y comunicacion de la
Plazuela de los Mostenses con la
Provincia de la Parada y otras
Casas y en vista del estado en
que se hallan los palatios y
demas fabricas que la constituyen
entiendo que el coste de su demolicion
y nueva colocacion en el sitio que
marca el plano acordado ascen-
dera a unos 3732 reales; de-
biendo haver presente a V. E. S. y acordó se devolviese a V. E. el
que en atencion a lo deba

arrendar los predios por mano
directa aliendo a los vecinos y
fachada de la casa a que se refiere
este expediente por la calle travesera
de la Penada, entiendo el
muy conve
niente para evitar perjuicios a
el dueño de dicha casa que este se
cargue de su demolición y usen

hago, para que se sirva acordar
sin embargo lo que sea de su
superior agrado.

Dios que. a. V. C. m. d.

Madrid 22 de Abril del 82.


El Pres. int.

Gregorio de las Cereceras

Excmo. bajo la intervención del arquitecto de Villa, haciendo supe
los materiales sobrantes, que podrá utilizar con ventaja en la construcción
de su finca, por cuya razón y la de poder ir construyendo la casa
hasta a medida que llueva los vecinos y fabricas de la fachada,
podrá hacer alguna rebaja del presupuesto indicado, teniendo enten
dido que tanto el muro de sostenimiento de mano izquierda que ha de
servir de canon como el antepuerto y albardilla que cubre este han de formar
se con los sillares de piedra útiles sobr. que se apoya la escalinata
actual. respecto del presupuesto y cantidad de la presente
que al presente se halla colocada arrendada a la escal
nata en el terreno perteneciente a el dueño de la casa que

Excmo.: Ayuntamiento Constitucional de esta M. N. B.ª

se trata construir, el Jefe e Arquitecto encar-
gado del ramo de fontanería y alcantarillas
podrá informar á V. S. lo que mas convenga.
W. S. S. sus embargo acordarán como siempre
lo mas acertado. Madrid 19 de Agosto de
1854.

Lidoro Sano 

Excmo. Sr.

Madrid 19 de Set.
de 1854.

En el Ayuntamiento.

Conforme con la
Comision.

La Comision de obras ha examinado con la debida detencion el expediente promovido por D. Domingo Dominguez; sobre licencia para edificar en el Solar que posee en la Calle de la Parada, con accesorias a la Frasesia de este nombre y Plazuela de los Mostenses, y entendiendose que desde luego debe expedirsele dicha licencia, con arreglo a la Real orden de 26 de Enero, e informes del arquitecto Municipal de 11 de Febrero y 18 de Marzo ultimas; evitando cuantos obstaculos puedan retraer al interesado, de llevar a efecto la edificacion solicitada largo tiempo hace.

Entiendese asi mismo que como por efecto de la alineacion de la Calle Frasesia de la Parada hay necesidad indispensable de demoler la escalera de piedra que desde esta calle comunica con la Plazuela de los Mostenses, y trasladar del punto en que hoy se halla la fuente provisional, que es la antigua llamada del Cura, y se halla en terreno que se cede al interesado; y habiendose presupuestado el coste de la demolicion y nueva colocacion en tres mil setecientos treinta y dos rs. vellon, es de parecer acuerde V. C. su ejecucion, con cargo al presupuesto correspondiente y la inspeccion del Sr. Comisario de

empedrados y aceras, del Cuartel, á medida q.
el propietario Dominguez, vaya levantando
los cimientos y fábricas de la fachada; y opinan-
do respecto á la variacion de la fuente, informe
el arquitecto de fontanería, si podrá trasladarse
el agua sin inconveniente á la antigua, que
hay en la Plazuela, y este q.
esto producirá;
asi como el que tendrá construir una nueva
para la reunion de las dos en el sitio de la
Plazuela, marcado en el Plano.

Madrid 17 de Setiembre de 1864.

J. Sanchez-Carrion

Alonso de Saez

Ramon Ruiz

En
fontanería

Sampayo

D. Cipriano María Clemente, Sr. del Excmo. Ayunt.
com. de esta M. H. villa de.

Certifico: que I. E. en sesión de 19. del
actual ha concedido licencia a D. Domingo
Dominguez para que, en el solar que posea
en la calle de la Parada n.º 15, con accesorias a
la Travesía del mismo nombre y Parcela de
los Mortensen, pueda edificar con arreglo
al plano que tiene presentado, sujetándose
en lo relativo a la altura total del edifi-
cio, la parcial de los pisos y número de
estos a cuanto se halla dispuesto en las
bases generales de construcción aprobadas
por la superioridad, y en cuanto a la ali-
neación, al informe dado por el Arqui-
tecto Municipal D. Vidoro Llanos, en 21.
de Mayo del año pp.º, cuyo tenor es el sig.º
“(Lo subrayado de dho. informe)”
Igualmente se sirve acordar I. E. que
el expresado Dominguez observe las co-
ndiciones siguientes.

1.ª Las siete comprendidas entre estas X señal
en el informe del mismo Sr. Llanos de
18. de Marzo último.)

2.ª El referido D. Domingo Dominguez deberá
avisar al Arquitecto municipal del Cuartel
sitado que sea el local de contención, en va-

sado el piso ^{pral}, cuando se coronen
las fachadas con el alero y concluida que
sea la finca, a fin de que la reconozca
en dichos cuatro periodos, precisamen^{te}, sin
perjuicio de hacerla siempre que lo
conviene oportuno.

9^a. El citado Dominguez y el profesor que
dirija las obras seran responsables de
cualquier exceso que se cometa, segun
lo dispuesto en el bando de 8. de set.^o
del año anterior.

En dno. Para que conste espido la presen
te en Madrid a 22 de set.^o de 1854.

Al Sr. Contador
D. Sr. Depositario.

22. de Setiembre 1854.

El Excmo. Ayunt.^o ^{to} constitucional,
en sesion de 19. del corr.^o, ha concedido ^{ta} ^{seguinte} ^{DE} ^{SECRETARIA} ^{DE} ^{INSTRUCION}
cia a D. Domingo Dominguez para que
pueda edificar en el solar que posea
en la calle de la Percha n.^o 15. con acceso
por su Travesa y plazuela de los Mor
teros; y defendi^o segun la estimacion a
probada, 1216 p.^{as} ^{para finca publica} tasados por el ay.^{to} El
Excmo. a 12 r. pias; lo avisó al Sr.
a fin de que sea abonado al interesado,
de los fondos municipales, el importe
de dicho terreno. D


22. de Dec. 1854.

No.

No

Al Sr. Comisario de Empedrados
y aceras del Cuartel del Norte

22. de Fev. de 1854.



Nov.

Ayuntamiento de Madrid

Ar. Arquitecto municipal encargado
del ramo de Fontanería

22 de Set.^r de 1854.

En el exp.^{to} promovido por D. Domini-
go Dominguez, sobre licencia para edificar
en el solar que poseía en la calle de la
Parada n.º 15. con acceso a su Travesía
y plazuela de los Mortensen, la comi-
sión de obras del Excmo Ayuntamiento. Hecha
do el dictamen siguiente.

(La segunda parte como se dice
en el of.º anterior)

Y habiéndose conformado S. E.
lo comunico V.ª a fin de que ^{meda} ~~se~~
examine el informe que se deposita en di-
cundo, en sus dos extremos relativos ^{al} ~~de~~
a la fuente. Dto. D.ª

SECRETARIA

DEL

Excmo Ayuntamiento de Madrid

Con esta fecha digo al Sr. Reg.º Comi.º de Em-
pedado y Acero del fono del M.º de lo
que sigue. Dgo.

Hecho el traslado a V.ª para su inteligencia y efec-
tos convenientes en la forma de su cargo.
Dto. D.ª Madrid 22 de Setiembre
de 1854
El Contador de esta villa