


2814


PLANO DE MADRID.



PUERTA DE VICENTE



DE ESPAÑA



REAL PALACIO




DE MADRID



FUENTE DE LA CIBELLES

MADRID ESTABLECIMIENTO GEOGRAFICO DE LOPEZ

Ayuntamiento de Madrid



2935

ESPLICACION

DEL

PLANO DE MADRID,

POR

D. P. MARTIN DE LOPEZ.

Comprende, segun su estado actual, la division municipal, judicial y demarcacion de arrabales de Madrid y su término, y un Catálogo de todas las calles y plazas, parroquias, iglesias y establecimientos públicos mas notables.



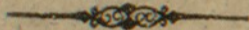
MADRID.

—○—
Sociedad Tipográfica de HORTELANO Y COMPAÑIA,
Pasadizo de san Ginés, núm. 5.

1846.

2450 - Mapa de España

Precio del plano de Madrid con su explicacion.



En Madrid , 24 reales, en papel, y 40 reales en lienzo con estuche para bolsillo.

PUNTOS DONDE SE HALLA DE VENTA.

En esta Corte en las librerías de *Gaspar y Roig*, calle del Príncipe: y en las de *Jordan y de Sanchez*, calle de Carretas, frente al buzón del correo.

En las provincias, en las principales librerías.

ADVERTENCIA.

En dichas librerías se hallan de venta todas las obras geográficas de los Lopez, geógrafos de S. M. y se dá *gratis* el Catálogo de sus obras, admitiendo encargos para ilustrar con los artículos que contiene, obras de geografía, historia, viajes ú otros, construyendo las que para este objeto deseen sus editores ó autores, si no las hubiere hechas.