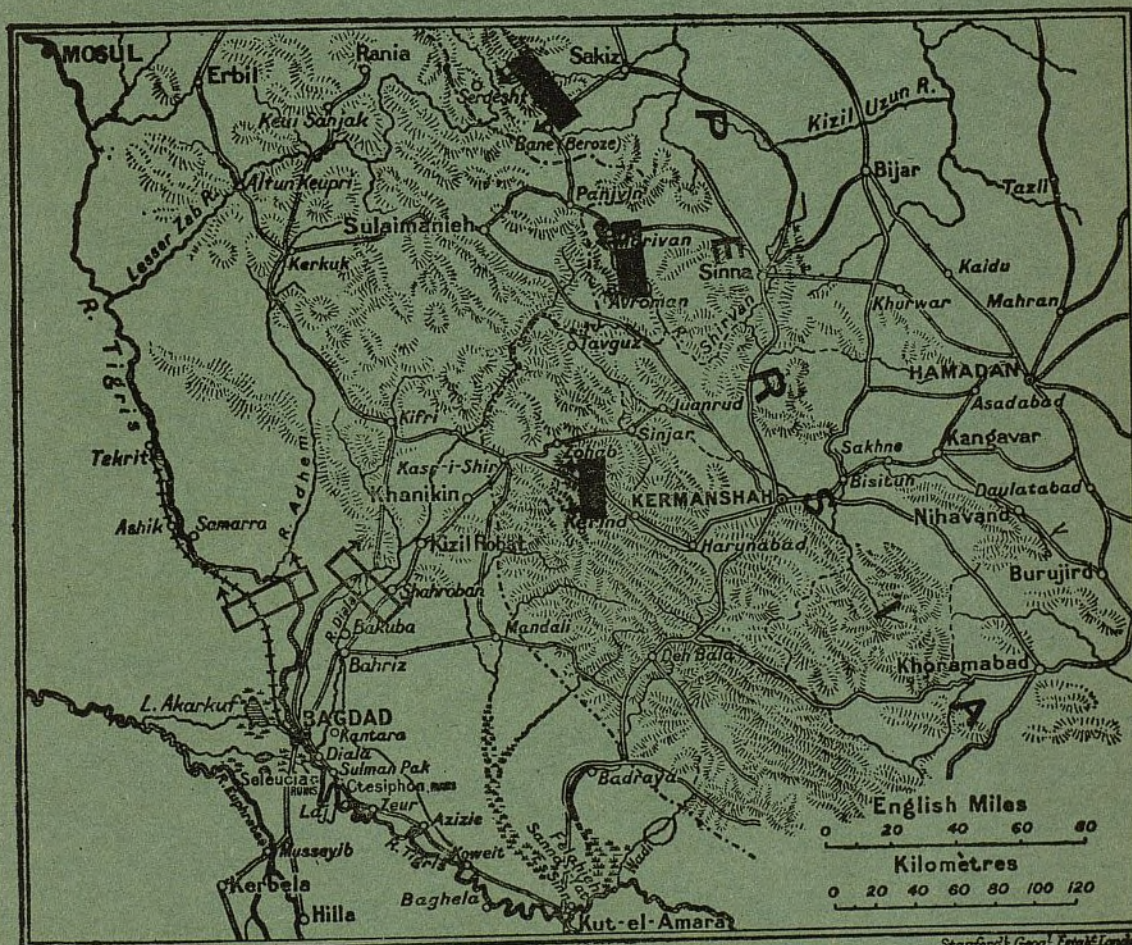


LA GUERRA

EN

MARZO, 1917.

Con Mapas.



LONDRES:
Ayuntamiento de Madrid
HARRISON & SONS.



Ayuntamiento de Madrid

Es éste un momento crítico en la actual fase de la guerra. Los alemanes no pueden pretender desafiar todo el poderío de los Estados Unidos. El documento oficial a que se hace referencia en estas páginas, dado a la prensa a propósito de la campaña submarina, es prueba de ello, si dicha prueba hiciese falta. Los críticos militares alemanes declaran abiertamente que la guerra habrá terminado antes de que los Estados Unidos puedan intervenir en ella. Dijérase que los germanos hubiesen preparado planes para obtener una decisión o para forzar una paz ventajosa en el curso de los próximos seis meses. El obtener una tregua parcial y temporal en la reñida lucha del Somme y del Ancre, puede hacer creer al Estado Mayor alemán que ello les brinda la ocasión para dar un golpe desesperado en alguna otra sección de la línea de los aliados. Las decisiones desesperadas han venido a ser la norma, más bien que la excepción, en los movimientos militares alemanes.

* * *

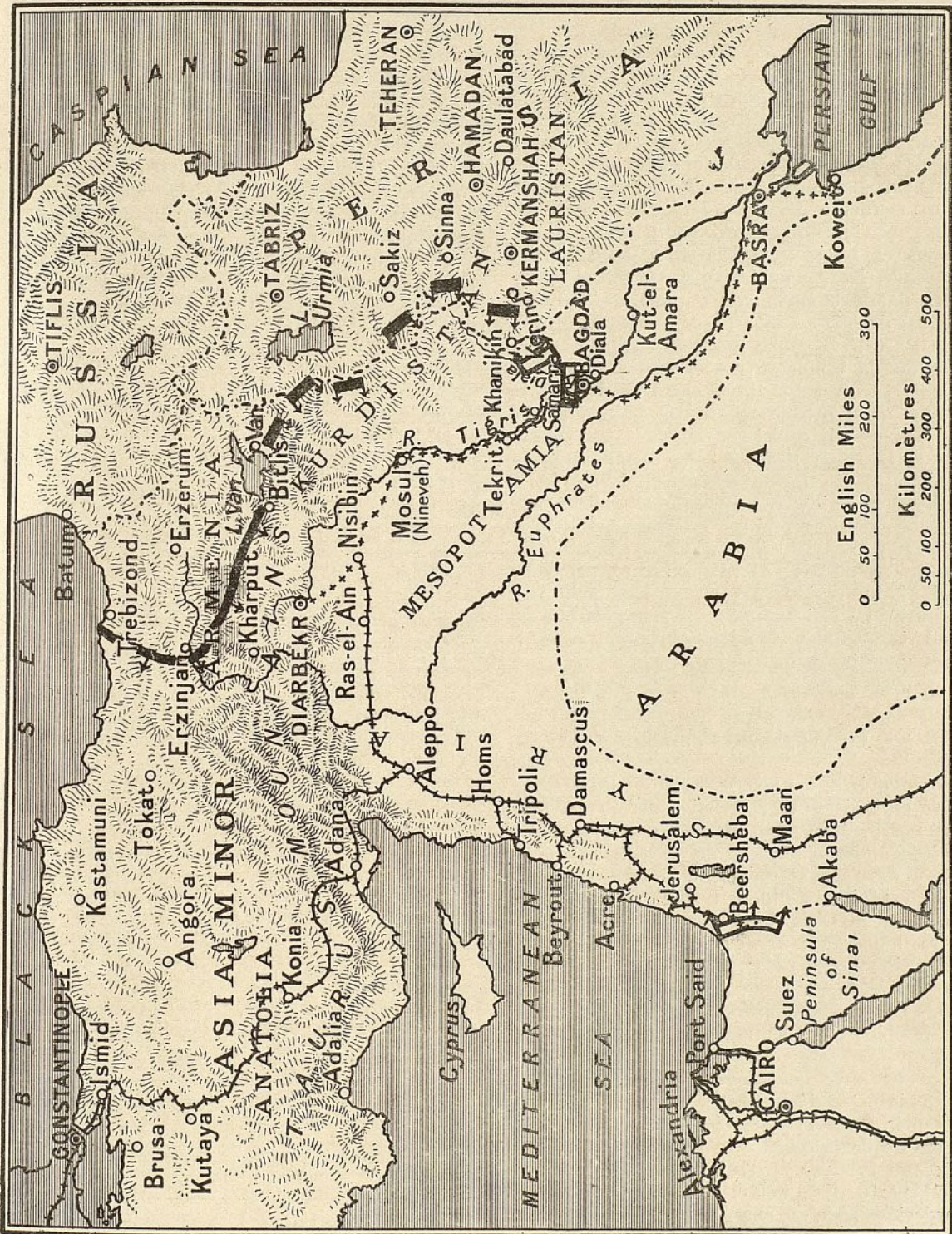
La Derrota en Bapaume.

El mapa que acompaña estas líneas muestra las varias fases de la lucha en la sección del Somme. La línea marcada A A A indica cuál era la línea al principiar la batalla del Somme; las letras B B B demarcan la línea aproximada el 24 de Febrero, antes de la primera evacuación; las letras C C C indican hasta donde se había extendido el territorio evacuado hasta el 16 de Marzo; y las letras D D D señalan la posición el 26 de Marzo.

Hacia fines de Febrero la línea alemana se extendía, en parte, sobre las hondonadas gredosas que vinieron a ser conocidas con el nombre de desfiladeros de Bapaume y, en parte, delante de dichos desfiladeros. No se trataba de una serie uniforme de elevaciones. El terreno no se alzaba mucho sobre el campo circunvecino y apenas se confundía con la línea del horizonte. En la extremidad occidental se levantaba tanto sobre la sección oriental como sobre cualquiera otra sección de los alrededores. Pero como permitiese la observación hacia el oeste y brindase protección hacia el este, tenía evidente valor para la defensiva germana, y constituía, en efecto, el único baluarte para Bapaume, y más todavía para las poblaciones situadas en el saliente de Arras-Gommecourt-Sailly.

Los germanos habían resuelto retirarse si continuaba la presión de los aliados. Esta se había hecho intolerable. Comprendían que el sacrificio que implicaba el sostenerse en un saliente como el situado abajo de Arras, era mucho mayor de lo que ellos podían soportar. Poco a poco empezaron a retirar los equipos y su artillería pesada, ejecutando esta operación al favor de la noche, siendo su propósito el de destruir y asolar todas las hermosas campiñas por donde pasaran. Para llevar esto a cabo necesitaban tiempo, y de aquí que las tropas que actuaban en los desfiladeros de Bapaume resistieran lo más posible.

La primera parte del mes la emplearon los aliados en asaltar las líneas alemanas sobre los desfiladeros. Las tropas británicas avanzaron inexorablemente. Habían extendido su sección frontal hasta Roye, y no dieron un día de descanso a los germanos. El 4 de Marzo cayó una copiosa nevada, pero las tropas dieron un asalto al este de Bouchavesnes y capturaron 173 prisioneros y varias ametralladoras. Fué éste un triunfo de grande importancia, como que hizo insegura la posesión de Peronne, y comprometió los apoyos de la línea alemana un poco más hacia el sur. Una semana más tarde se efectuó un avance al noreste de Miraumont. En este movimiento se ganaron tres millas, e Irlés fué capturado, haciéndole al enemigo 292 prisioneros y tomándole cuatro morteros de trinchera y quince ametralladoras. Tres días más tarde nuestras fuerzas ocuparon la cresta más avanzada de los desfiladeros de Bapaume en un frente de tres millas y media. Grevillers, situado menos de milla y media al oeste de Bapaume fué ocupado, y se hizo evidente que los alemanes no podían retener esta última población. La artillería continuaba atacando científicamente todas las posiciones en los desfiladeros, interceptando los caminos y los ferrocarriles y causando fuertes pérdidas a los defensores. Al este se hicieron nuevos avances desde Sailly; y el día 16 los franceses, que habían estado probando la línea metódicamente hacia el este, hasta Reims, y especialmente en los alrededores de Roye y de Noyon, comenzaron su avance a entrambos lados del Aisne. Entonces se vió claramente que la retirada sería mucho más extensa de lo que en un principio se había pensado.



Stanford's Geog. Estab., London.

Ferrocarriles, =====
 Caminos, =====
 Terreno pantanoso o expuesto a inundarse, ~~~~~~
 Ferrocarril de Bagdad (inconcluso), ++++
 Limites Internacionales, - - - - -
 Bosques, [Symbol]

La Gran Retirada.

Al día siguiente, toda la línea alemana, desde el occidente de Bapaume hasta abajo de Roye, se puso en movimiento. El momento crítico había llegado. Las tropas australianas hicieron su entrada en Bapaume después de un reñido combate. Villers-Carbonel, Barleux y Maisonette, al sur del Somme, y la mitad del saliente abajo de Arras fueron ocupados. La toma de todas estas poblaciones representó combates sangrientos en el pasado; todas ellas habían sido declaradas inexpugnables, y todas ellas constituían ahora como piedras miliarias de una retaguardia que actuaba desde puntos escogidos con su artillería y que luego se escapaba hacia sitios que la brindasen mayor seguridad.

Los franceses avanzaron entre el Avre y el Oisa en un frente de $12\frac{1}{2}$ millas, con una profundidad de $2\frac{1}{2}$, e hicieron algunos prisioneros. Cuando entraron a Roye, sus 800 habitantes recibieron a los franceses con entusiasmo. El domingo, la retirada se había extendido a una línea de más de 82 millas. Peronne, Nestle y Noyon fueron ocupados, y el avance abarcaba ya más de 12 millas. Al día siguiente entró la caballería en acción, y como no hay nada que un ejército en retirada odie y tema más que la caballería, los hulanos fueron enviados a proteger las retaguardias germanas.

La Venganza Alemana.

Por doquiera, los aliados hallaron las huellas de ese barbarismo característico de los ejércitos germanos. Aldeas incendiadas, pozos cegados, árboles frutales arrancados de raíz, casas saqueadas, y destrucción universal, mudos testigos de la estúpida brutalidad que constituye el aporte peculiar de la *Kultur* germana a la guerra moderna. En cierto lugar, las niñas habían sido secuestradas, lo mismo que todos los hombres sanos, de todas edades, lo fueron en otro sitio. Los bancos fueron saqueados, incendiados los templos y los almacenes desvalijados. Dijérase que sobre todo el territorio hubiese caído una nube de langosta. Es extraño que Alemania no se dé cuenta de que esta conducta hace más firme la resolución de los aliados en el sentido de conquistar, a toda costa, un enemigo tan brutal.

El cuarto día de la retirada, los franceses, enardecidos ante aquellas escenas de salvajismo,

avanzaron con tanta resolución que el plan alemán de sostener la línea desde Arras hasta el Aisne, delante de Cambrai, San Quintín, La Fere y Laon, estuvo seriamente comprometido. La caballería francesa dió caza a algunos hulanos hasta Roupy, que dista únicamente cinco millas de San Quintín. Dicha caballería tomó a Jussy, sobre el Canal de San Quintín, y ocupó a Tergnier, importante confluencia de la línea principal y situada también sobre el Canal. La posición de La Fère era ahora insegura. El avance al este del Canal fué vigorizado, se desarrolló más al día siguiente, y los alemanes emprendieron violentos y repetidos contraataques a fin de reparar el eslabón debilitado en la línea Cambrai-Laon.

La Batalla del Oisa.

Al propio tiempo se hizo un avance al norte de Soissons, y se cruzó el río Ailette al sur del Oisa. La amenaza desde Vregny ($4\frac{1}{2}$ millas al noreste de Soissons), y desde Chivres, era de tal magnitud, que los alemanes emprendieron varios fuertes contraataques, pero sin lograr afectar la posición. La meseta de bosque situada entre el Aisne y el Oisa constituye una especie de bastión para Laon. La lucha de los días siguientes se circunscribió en torno de esta posición. Los franceses asaltaron el bastión desde el norte, desde el sur y desde el suroeste.

Lanzaron sus ataques hacia San Quintín y La Fere, con el resultado de que los planes alemanes fueron seriamente comprometidos, y la lucha se hizo más violenta a cada instante. En efecto, los franceses habían hecho un avance dentro de la línea alemana hacia el valle del Oisa; y desde el momento en que un empuje en esa dirección hacía del terreno al suroeste un saliente peligroso, el efecto del asalto francés fué el de producir una amenaza que podía obligar al enemigo a emprender una retirada general, todavía mayor. La banda occidental del Oisa, desde los arrabales de La Fère hasta Vendeuil, fué capturada. Tomaron los franceses dos fuertes de La Fere, y se apoderaron de Castres, de Essigny-le-Grand, y de la Altura 121 que es un picacho situado poco más de una milla al sur de San Quintín. Los violentos contraataques de los alemanes contra Essigny y un poco más al este, sobre Orvillers y Benay, fueron contrarrestados por los fuegos franceses. Hacia el sur, los franceses penetraron en el

bosque bajo de Coucy, tomaron a Folembrai, capturaron la aldea de Coucy-le-Chateau, y completaron luego la ocupación del bosque. Coucy-le-Chateau domina los caminos que van hacia el este y hacia el noreste, y de ahí que su captura fuese importante para el avance desde Barisis y Cervais. Los franceses se encuentran ya a diez millas de los fuertes exteriores de Laon, en donde sufrió Napoleón dos rechazos hace un siglo.

* * *

El Avance Británico.

Entre tanto las tropas británicas habían avanzado bastante más allá de su antigua línea; pero teniendo que atravesar un terreno en el cual los proyectiles de sus propios cañones habían formado grandes lagunas de lodo, no podían progresar con la misma rapidez de los franceses que atravesaban un terreno que escasamente había sufrido por esa causa. Siguiendo el camino directo que va de Bapaume a Cambrai llegaron a Beaumetz-les-Cambrai, el viernes 23 de Marzo, y su triunfo fué tan importante que originó contra-ataques inmediatos. Al día siguiente, y debido a un violento contraataque, los alemanes volvieron a recuperar la aldea; pero fueron desalojados inmediatamente dejando en manos de las tropas británicas algunos prisioneros y gran número de cadáveres.

Tres días más tarde, los alemanes se obstinaron en recuperar a Beaumetz; pero a causa de la toma de Lagnicourt, a corta distancia hacia el norte, la posición quedó considerablemente robustecida. Sin embargo, el martes por la noche los alemanes reocuparon momentáneamente la población. El sábado ocuparon a Roisel, situado unas siete millas al este de Peronne; pero su posición sobre el camino para San Quintín y Cambrai era de tal importancia que sufrió numerosos contraataques, y la posición no vino a quedar consolidada sino cuando Lieramont, Longavernes y Equancourt fueron tomados el martes siguiente. Inmediatamente abajo de Arras, en donde estaba el eje de las posiciones alemanas, las fuerzas británicas hallaron la más fuerte de las resistencias, y la posición en los alrededores de Croiselles no vino a quedar consolidada sino el domingo 25.

* * *

Nuncios de la Derrota Final.

Empero, es difícil no perder el hilo de las operaciones al considerarlas detalladamente. Por más de dos años, el terreno conquistado se midió por yardas; ahora se le mide por millas. El número de ciudades y de aldeas capturadas no dice nada o dice muy poco. En su mayor extensión, el avance de los aliados fué de 30 millas. La retirada germana fué, en lo general, una operación feliz, llevada a cabo en las horas de la noche. De otro modo habría sido prueba de la mayor incompetencia.

No se les hicieron a los alemanes muchos prisioneros ni perdieron tampoco muchos materiales; *pero los ejércitos victoriosos no se retiran*, y es perfectamente claro que la rapidez del avance francés en el sur y la habilidad con que escogieron sus puntos de ataque, fueron una sorpresa poco grata para el enemigo.

En estos momentos no está claro todavía si los alemanes podrán sostenerse por mucho tiempo en sus posiciones actuales. Los franceses han avanzado demasiado sobre la línea entre San Quintín y La Fère, y un asalto emprendido por el ejército de Soissons amenaza cortar todo el saliente entre La Fère y Laon.

Durante los últimos días del mes, los ingleses han hecho más precaria la línea alemana por su presión constante y rápida sobre San Quintín. A fines del mes, las tropas británicas se encontraban a una distancia de cuatro millas de la ciudad.

Pero ya se ha creado una nueva situación. El terreno evacuado había sido fortificado con esa ingeniosa habilidad y con ese lujo de detalles que los germanos exhiben en su máquina guerrera. Deben haber experimentado un gran pesar al abandonarlo! Algunos críticos militares alemanes todavía se jactaban el 13 de Marzo de que los ingleses se engañaban *al pensar que podían tomar a Bapaume*; y cuando la evacuación se efectuó, tales críticos se vieron en dificultades para disfrazar su pesadumbre.

Hindenburg estaba ofreciendo un acertijo a los aliados como si la guerra fuese un juego de salón. Y los críticos alemanes se consolaban con la celebridad de Hindenburg. Es una tontería criticar el genio! Pero ante la presión de los acontecimientos, Moraht admite que las posiciones abandonadas *no fueron escogidas deliberadamente*, sino que fueron aquellas que los alemanes sostuvieron cuando terminó el empuje de los aliados en Septiembre de 1914.

La verdad empieza a abrirse camino gradualmente en la mentalidad germana.

Si los alemanes quieren engañarse a sí mismos, su despertar será peor aún. Pocas reputaciones militares en la historia se justifican tan poco como la de Hindenburg, quien si obtuvo una victoria fué debido a la cooperación altamente brillante de Ludendorff, su jefe de Estado Mayor. No hay explicación que valga para pretender que una retirada es una victoria, aunque dicha retirada puede no ser una derrota. Empero, las normas germanas han sido anunciadas al mundo abiertamente; y es de acuerdo con esas normas como debe juzgarse la retirada en el frente occidental. Según ellas, la retirada implica una derrota.

La Toma de Bagdad.

No menos importante que la gran retirada en Occidente fué la captura de Bagdad. La victoria de Kut fué completa. En el curso de los cinco días que se siguieron a la cruzada del Tigris se tomaron al enemigo 4,300 prisioneros, 28 cañones, 19 morteros de trinchera, 11 ametralladoras, 3 navíos turcos, 2 remolcadores, 10 lanchones y 30 pontones. Todo ello representa una victoria considerable.

El ejército británico continuó la persecución rápida del enemigo, y la caballería tuvo la cooperación de los barcos cañoneros. El 5 de Marzo la caballería obligó a dar combate a la retaguardia turca en Lajj, 4 millas al sureste de Ctesiphon. Al día siguiente, la caballería pasó por este lugar, el cual había sido cuidadosamente fortificado, y acampó cerca de Bawi, al sureste de Diala. Los turcos sostenían una fuerte posición sobre el río Diala, cosa de 11 millas más abajo de Bagdad. En la noche del día 7 las tropas intentaron cruzar el río. Los turcos habían destruido el puente sobre el río, en el punto en donde éste hace la confluencia con el Tigris. A la luz de una espléndida luna, los Lancashires echaron sus pontones al agua, y la primera expedición recibió los disparos de las ametralladoras. Los turcos estaban ocultos en las casas de la banda opuesta, y los remeros y tiradores del segundo pontón, lo mismo que los del tercero, perecieron todos.

En la noche del 8 se renovó la tentativa, protegida por el fuego de la artillería. Parece, y el

hecho no deja de ser extraño, que no fueron las granadas sino el polvo lo que favoreció a las tropas. Después de varias infructuosas tentativas, unos sesenta hombres lograron pasar al otro lado, y tuvieron la fortuna de encontrar un edificio que pudieron convertir en reducto. Aquel pequeño grupo fué atacado incesantemente por los turcos durante toda la noche; y cuando se renovó el ataque al día siguiente, los Lancashires sostenían todavía su posición. Empero, por este tiempo, la caballería y la infantería habían desembarcado en la margen derecha del Tigris y se abrían camino hacia Bagdad. Temían los turcos que se les cortase como en Sanna-i-Yat, y cuando las tropas intentaron atravesar el Diala, a fin de reforzar el pequeño grupo que se batía en la banda norte, hallaron poca oposición. Los turcos habían retirado sus ametralladoras, dejando únicamente algunos tiradores para impedir el paso del río; y cuando las tropas británicas lo cruzaron, rodearon y capturaron cerca de 250 prisioneros.

A pesar de lo violento de una tempestad de arena, las tropas británicas obligaron a los turcos a retroceder sobre la banda derecha del Tigris, hasta tres millas de Bagdad, y lograron hacer replegar las posiciones intermedias sobre la banda izquierda. Al anochecer, los tropas británicas estaban en contacto estrecho con los turcos a entrambos lados del Tigris y a unas pocas millas de Bagdad. Las trincheras fueron evacuadas durante la noche y las tropas británicas avanzaron. Al amanecer del día 11, se ordenó un avance general, y la estación de Bagdad fué ocupada a las cinco de la mañana. La caballería marchó en seguida a la persecución, y capturó a Kaziman, unas cuatro millas al norte de Bagdad, durante el día.

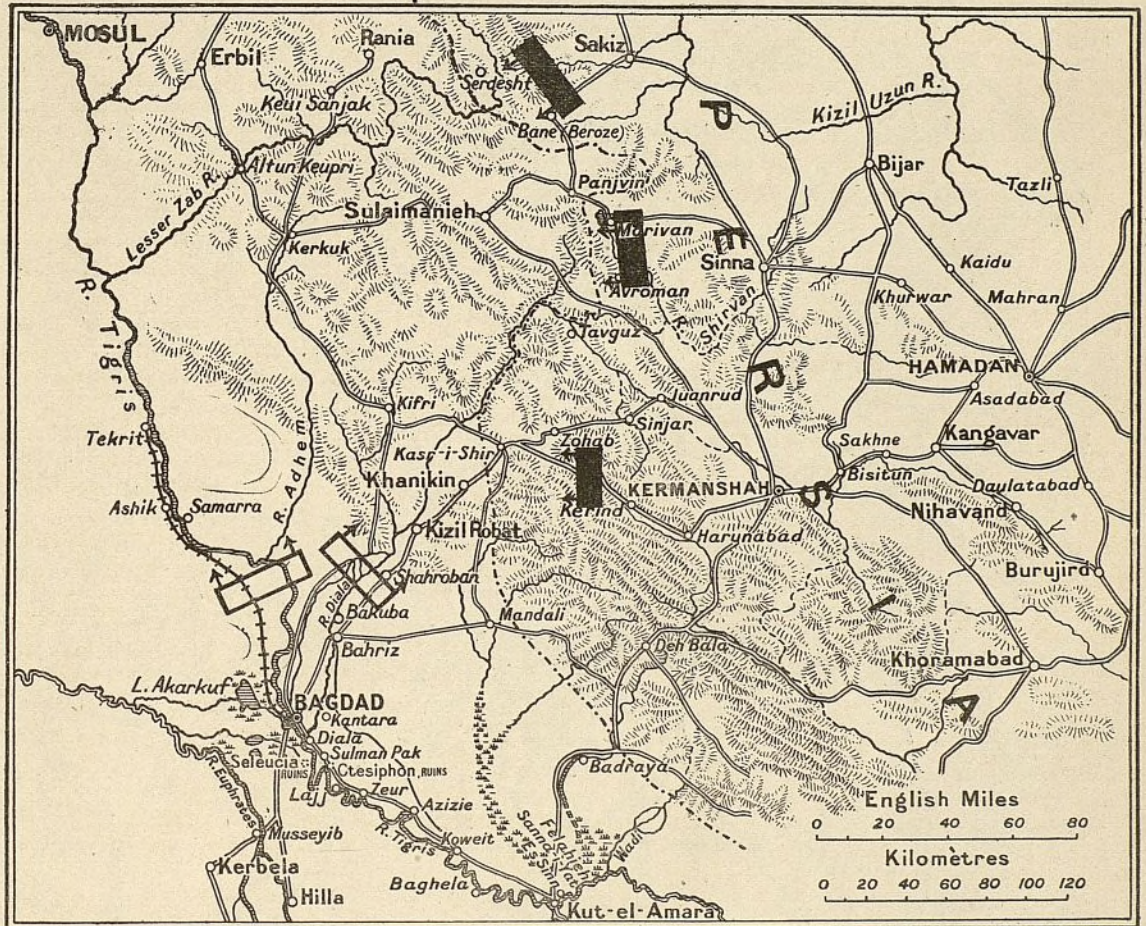
* * *

La entrada a Bagdad fué característicamente británica. Constituyó una operación meramente militar, y así se la ha considerado. Las tropas entraron a la ciudad llevando todas las rastros de una lucha violenta de tres días. Estaban cubiertas de lodo y sin afeitarse; pero a pesar de todo esto tuvieron una entusiasta recepción. Hombres y mujeres, de todas las razas, invadían las calles y los balcones dando vivas y aplaudiendo a los vencedores. Unos 300 cadáveres turcos fueron sepultados fuera de Bagdad

500 heridos quedaron abandonados en la retirada, y 300 cayeron prisioneros. La ciudad de Bagdad dió al ejército británico gran cantidad de armas y de municiones, grandes depósitos de provisiones, materiales y una fábrica de armas pequeñas. El orden quedó restablecido pronto, y el General Maude emprendió en el acto la con-

defendido a Bagdad estaba situada en la parte alta del Diala, al oeste de la cadena de montañas de Persia.

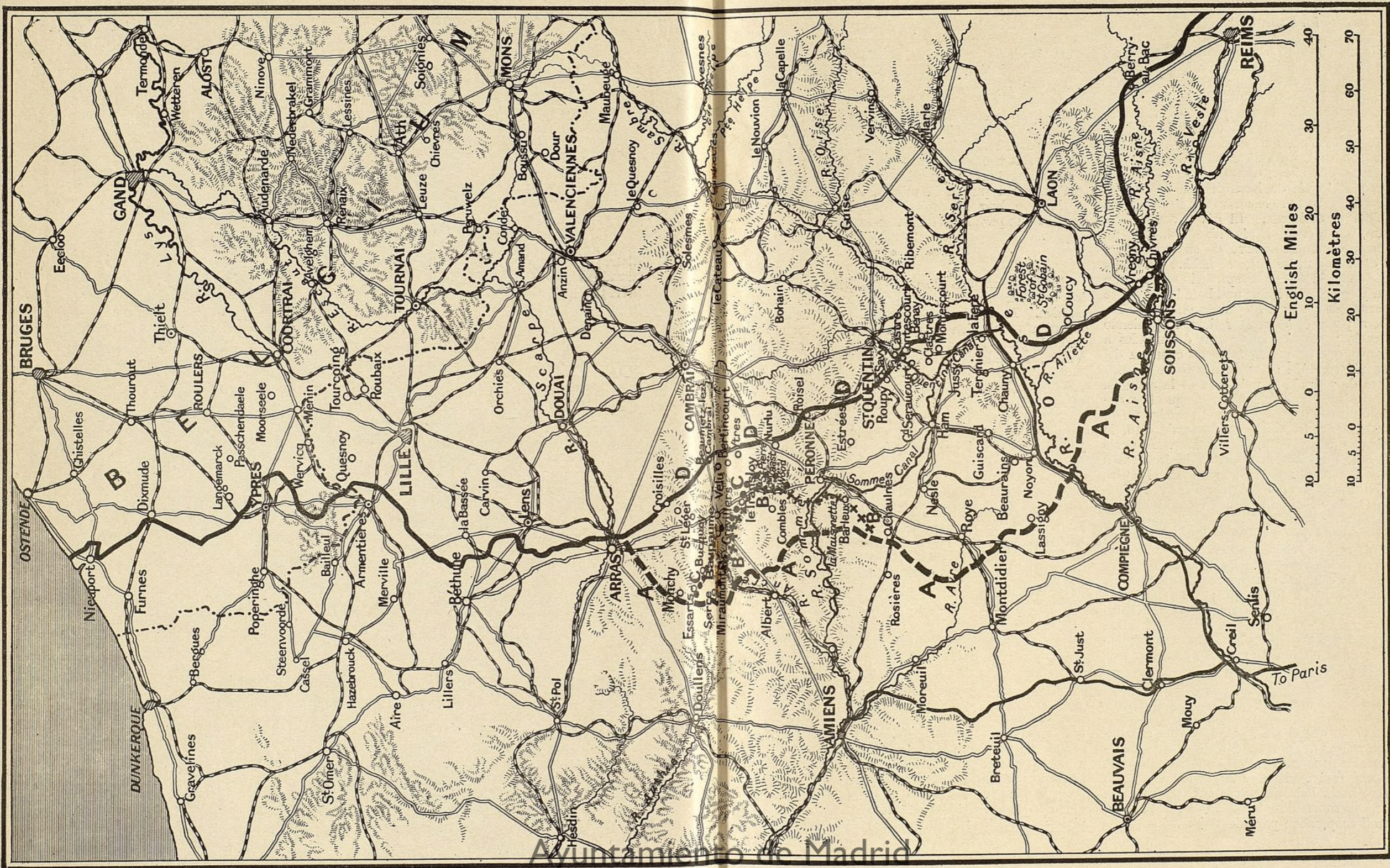
Las tropas británicas emprendieron en el acto la labor de hacer frente a la situación. Una fuerza, operando en dos columnas a entrambos lados del Tigris, comenzó a hacer



solidación de sus posiciones. Una mirada al mapa revelará el carácter del problema que se le presentaba. A su derecha, en Persia, había un cuerpo de tropas turcas que operaban en tres columnas. Mirando hacia el norte, tenía que considerar los principales restos del ejército turco que acababa de vencer. Ese ejército sería reforzado y habría de operar seguramente contra él. Otra sección del ejército que había

retroceder a los turcos hacia sus nuevos cuarteles en Samarra. Cuatro días después de su entrada en Bagdad, las avanzadas británicas estaban ya 40 millas al norte de la ciudad. En el curso de una semana, los turcos, que se habían detenido sobre el Diala, en Bakuta, a cosa de 35 millas de Bagdad, habían sido desalojados de sus posiciones.

* * *



La Ruta de Darío.

Este movimiento conecta directamente las operaciones en Mesopotamia con las de Persia. Con la caída de Kut, el General Baratoff comenzó a atacar a los turcos que le habían hecho retroceder después de sus primeros éxitos en 1916. Los turcos cedieron terreno inmediatamente. Kamadan, que estaba ocupado por la columna central, fué capturado el 2 de Marzo; y los turcos se vieron obligados a retroceder a lo largo de la vía de Kermanshah. Tres días más tarde los rusos se encontraban en Kangaver, 45 millas al occidente. El día 8 ocuparon a Bitisun, en donde Darío hizo levantar un monumento conmemorativo de sus triunfos.

El día anterior, los rusos se habían puesto en contacto con la columna septentrional turca en Sinna, y fué preciso librar una batalla de cuatro días antes de poner a los turcos en fuga. Todavía, a pesar de esto, se retiraron oponiendo resistencia y causando no pocas dificultades a las tropas que les perseguían. La columna del sur se vió también obligada a retirarse; pero su línea de retirada se unió a la de la columna de Hamadan, con el resultado de que la resistencia aumentó a medida que el enemigo retrocedía hacia la frontera. A pesar de esto, la ofensiva se desarrolló metódicamente. Al norte de Persia, los rusos atravesaron la frontera a fines de la tercera semana del mes. En el centro ya obligaban al enemigo a retirarse rápidamente hacia Khanikin, situado en el camino precedente de Bakuta.

Era evidente que el General Maude procuraba cooperar con su colega ruso en la captura o en la destrucción del principal ejército turcopersa. La columna septentrional tenía una vía de retirada hacia Rowanduz; pero las otras dos columnas tenían que seguir la vía de Khanikin y estaban expuestas a encontrar su salida bloqueada por las tropas británicas. Al propio tiempo, desarrollaron los rusos su ofensiva, más hacia el norte, y ocuparon a Van.

* * *

Era obvio que el plan propuesto iba encaminado a rodear a Turquía. El ejército de Yudenefff estaba situado al través de Armenia, hacia el monte Tauro. Murray había atravesado la frontera hacia Palestina, y se encontraba cerca de las cabeceras ferroviarias turcas. Maude y Baratoff cooperaban para desalojar a los turcos

hacia el occidente del Monte Tauro. Lo extenso de la región en que operaban y lo tardío de las comunicaciones brindó a los aliados la oportunidad de infligir un fuerte golpe a Turquía.

La captura de Bagdad había comprometido ya seriamente la posición de Turquía en Asia, y el primero e inmediato efecto de esa evolución fué el de hacer venir las tropas turcas que se encontraban batiéndose en Europa. Porque no se trata solamente de algunas partes de Palestina o de Mesopotamia; pues las columnas convergentes tienen puesta la mirada en Constantinopla, y salvar la capital turca es cuestión esencial aun para la misma Alemania.

* * *

En otros campos no han sido más importantes los acontecimientos que en el campo de la política. La revolución de Rusia es un acontecimiento que bien puede implicar un toque funeral para Alemania. Porque una gran nación, animada por un espíritu de libertad por tanto tiempo acariciada y a tan alto precio conseguida, puede realizar cosas mucho más transcendentales todavía en defensa de su suelo de lo que pudo obtener en el pasado cuando se encontraba impedida, ora por el grillete de la imposición, ora por los hierros de la incompetencia.

* * *

El General Sarrail ha libertado a Monastir de los bombardeos enemigos avanzando su línea y haciendo cerca de 2,000 prisioneros. Se han registrado algunos ataques fuertes contra Rusia; uno abajo de Lida y otro en Moldavia, que han implicado ventajas evidentes pero que carecen de importancia.

El Bloqueo Submarino.

A la luz de los accidentes ocasionados por la nueva campaña germana es difícil seguir aplicando con propiedad el nombre de "bloqueo" a una operación naval que sólo logra afectar un pequeño porcentaje de los transportes entre los puertos aliados. En efecto, la campaña no ha obtenido nunca éxito bastante para calmar la pirática ambición de una gran parte de Hungría

Ayuntamiento de Madrid

y la m
germa
se hay
estadi
Almir
funda

Her
los ge
marin
paz se
mento



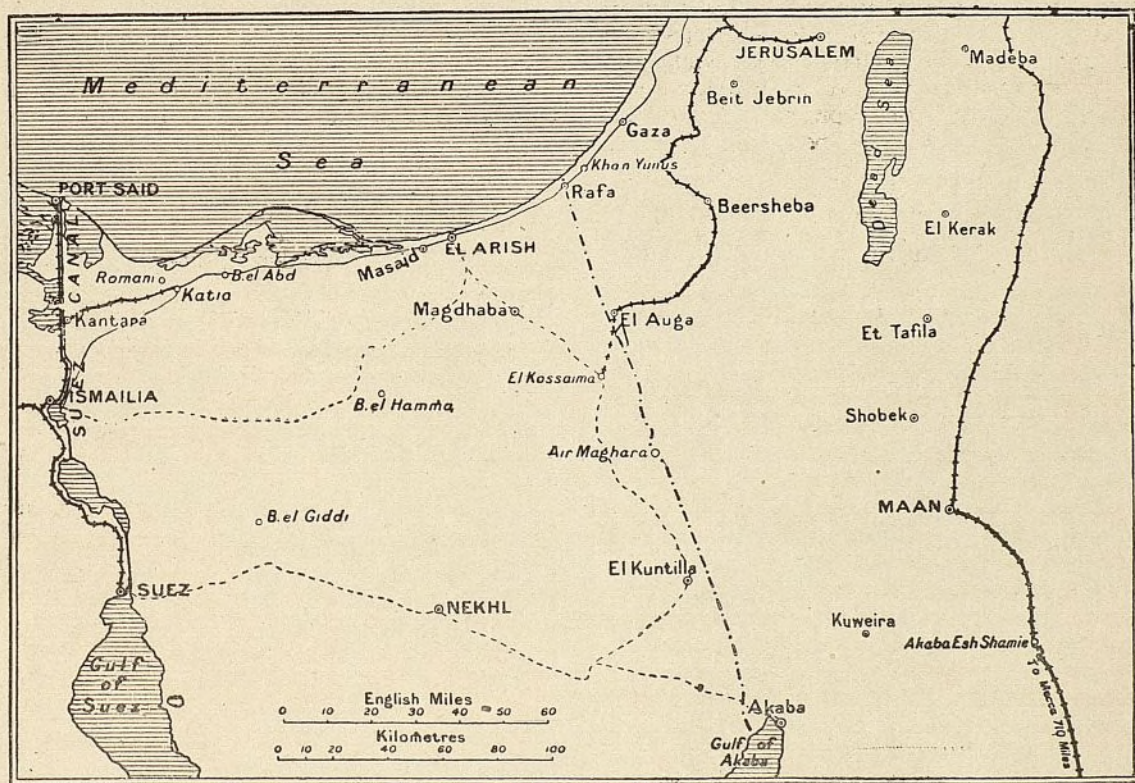
Cuart
en M
mejor
rápid
es la
marin

Los
Almir

y la no menos importante de la opinión pública germana. De aquí que el Almirantazgo alemán se haya visto en la necesidad de inventar datos estadísticos que, al referirse a otros asuntos, el Almirante von Capelle reconoció que carecían de fundamento.

Herr Zimmermann declaró recientemente que los germanos tienen hoy cinco veces más submarinos que antes y que se esperaba que la paz sería concluída en este otoño. Y un documento oficial dado a la prensa alemana en el

primeras cuatro semanas de la campaña, han sido ya dados al público. Excluyendo barcas pescadoras, el número de barcos británicos hundidos fué de 22, 23, 15 y 24, respectivamente; y de éstos, 16, 15, 11 y 16 fueron de 1,600 toneladas, o de un tonelaje superior. En el curso de las mismas cuatro semanas, el número de barcos, de todas nacionalidades, y de más de cien toneladas, que entraron y salieron de los puertos británicos, fué de 4,541, 5,005, 3,944 y 5,082 respectivamente. Comparadas con estas cifras,



Cuartel General del Octavo Cuerpo de Ejército en Münster, declaró que la campaña es *“El mejor y el único medio para llegar a un fin rápido y victorioso de la guerra.”* Cuán grande es la esperanza fincada en la campaña submarina queda así evidenciado!

* * *

Los datos estadísticos expedidos por el Almirantazgo británico correspondientes a las

las pérdidas causadas por las minas y por los submarinos parecen muy pequeñas. Quienquiera que estudie el volumen de los transportes —representado en entradas y salidas en los puertos británicos ahora dos años— se sorprenderá ante el hecho de que las cifras, en vez de ser más bajas ahora, después de que los submarinos alemanes han estado ejerciendo la piratería por tanto tiempo contra el comercio mundial, son no solamente más altas sino que representan más del doble. Debido a la guerra,

el número de barcos atraídos hacia los puertos británicos ha sido mucho mayor, y se han hecho también mucho más rápidas las operaciones de carga y de descarga.

Se notará que las cifras correspondientes a la última semana citada (la que terminó el 18 de Marzo), son las más altas de la serie; y este hecho demuestra que un período de seis semanas de campaña irrestricta, no ha producido efecto apreciable en el sentido de ahuyentar los buques de los mares. En las series se observa una variación normal; pero el hecho de que la última cifra es la más alta, es prueba evidente de que el efecto psicológico de la campaña ha sido nulo. Hay otro factor muy significativo relacionado con las cifras de la última semana. Ese factor es el que representa los buques infructuosamente atacados por submarinos durante las tres últimas semanas de la serie, y que fueron 14, 11 y 18, respectivamente. La última cifra revela un aumento notable en la inmunidad de los buques atacados.

* * *

Las estadísticas relativas a la entrada y salida de buques en los puertos franceses durante las tres semanas que terminaron el 18 de Marzo, son como sigue: la llegada de barcos de todas las nacionalidades, de más de cien toneladas netas, excluyendo las barcas pescadoras y los buques empleados en el comercio de cabotaje, dió las cifras de 859, 707 y 920, respectivamente; buques de más de 1,600 toneladas, 1, 2 y 6, hundidos; buques de menos de 1,600 toneladas, 1, 0 y 6, hundidos; y, en el curso de la última semana, tres barcos fueron infructuosamente atacados.

Estas cifras son suficientes para demostrar, no sólo que el movimiento marítimo de los puertos franceses es considerable, sino que va creciendo; y que como lo ha dicho el corresponsal militar del *Frankfurter Zeitung*, las comunicaciones entre la Gran Bretaña y Francia son seguras.

Esta conclusión es de la mayor importancia; y a ella se puede agregar la que sugiere un estudio de estas cifras, o sea la de que *la pérdida de tonelaje, si se conserva el actual promedio, no puede afectar a los aliados*

en su prosecución de la guerra. El total de las pérdidas va modificándose con el volumen de nuevos transportes procedentes de los astilleros de los aliados y de los americanos; y aunque la disminución neta de los transportes es grande, su único efecto será el de imponer una verdadera restricción en el transporte de provisiones; pero así y todo, esa restricción no puede compararse ni remotamente con la que han sufrido los germanos por más de un año.

* * *

La práctica del Almirantazgo Británico de no dar información acerca de los submarinos hundidos ha producido un efecto notabilísimo en la campaña. Y no hay que olvidar tampoco el efecto moral que esto causa a los tripulantes de los submarinos. Indudablemente a sus oídos llegan los rumores de la misteriosa desaparición de sus camaradas, y esto no puede menos de contribuir a disminuir su arrojo y su eficiencia.

Un hecho que empieza ahora a revelarse nos da el anverso de la medalla. El espíritu de los marineros británicos pudo muy bien haber sufrido deterioro a causa de la rigidez de la campaña. Empero, la experiencia está demostrando que, lejos de ser ese el caso, el absoluto desprecio del peligro por parte de los marineros británicos es en gran parte responsable de los accidentes sufridos. Son repetidos los casos en que los navíos mercantes han sido echados a pique en aguas en que no debieran haberse encontrado si hubiesen atendido las advertencias del Almirantazgo. La ligera extensión en la longitud del viaje, ha sido considerada excusa suficiente para apartarse de las instrucciones.

En suma: *las comunicaciones militares entre los aliados están seguras y son reconocidamente inexpugnables*; la campaña no puede ejercer influencia ninguna en la resolución de los aliados para continuar la guerra; *a fortiori*, esa campaña no puede reducir a los aliados por hambre; ella no ha ejercido ningún efecto psicológico sobre los marineros; se esperaba, además, que ella era consecuencia inevitable de un estado de guerra; y aunque no deja de ser un factor importante, no ha sido sino uno de los muchos que, ya de un modo, ya de otro, afectan una lucha complicada.

DIARIO.

- Marzo 1.—Los alemanes continúan cediendo terreno al norte de Miraumont. Aeroplanos germanos bombardean Broadstairs.
- 2.—Las tropas aliadas avanzan en el Ancre, al norte de Walencourt y al noroeste de Puisieux, y capturan 127 prisioneros, 3 ametralladoras y 4 morteros de trinchera. Caída de Hamadan.
- 3.—Avance al norte de Puisieux y al este de Gommecourt.
- 4.—Los ingleses entran en las líneas alemanas en un frente de 1,200 yardas al este de Bouchavesnes; 173 prisioneros y 3 ametralladoras capturados. Ataque alemán al norte de Verdun. Los alemanes toman 572 prisioneros.
- 5.—Los franceses recapturan la mayor parte del terreno perdido el día anterior al norte de Verdun. Un contraataque alemán en Bouchavesnes es rechazado. Nuevo avance al norte de Puisieux. Encuentro entre la caballería británica y las retaguardias turcas en Lajj, 4 millas al sureste de Ctesiphon.
- 6.—Los rusos ocupan Hussemabad (Persia) y el paso de Assadabad. Los ingleses avanzan hasta Sheikh Nuram, al oeste de Shalal (Palestina). La caballería británica atraviesa Ctesiphon y vivaquea aquella noche cerca de Bawi, al sureste del Diala.
- 7.—La caballería y las lanchas cañoneras británicas persiguen a los turcos a lo largo del Tigris. Tiene lugar un encuentro entre las fuerzas rusas y una columna turca cerca de Sinna, norte de Persia.
- 8.—La línea británica es avanzada ligeramente en ambos lados del Ancre. Después de la preparación por la artillería, los franceses recapturan la mayor parte del saliente ocupado por los alemanes en la Champaña el 15 de Febrero; y toman 100 prisioneros y 12 ametralladoras. Los alemanes capturan tres colinas al norte de Ocna (Moldavia); 600 prisioneros. Los ingleses atacan a los turcos en el río Diala.
- 9.—A la luz de la luna (en la noche del 8 al 9) los ingleses cruzan el Diala y colocan destacamentos en la banda derecha. Tres contraataques alemanes en el sector de Champaña son rechazados. Pequeño avance de los franceses.
- 10.—Las tropas británicas cruzan el Diala (en la noche del 9 al 10) y avanzan cuatro millas en la dirección de Bagdad. En la banda derecha del Tigris, los turcos son rechazados tres millas al sureste de Bagdad. Los ingleses atacan y capturan Irlés y las defensas de los alrededores; hacen 292 prisioneros y toman 4 morteros de trinchera y 15 ametralladoras. Los rusos toman a Sinna después de un reñido combate.
- 11.—Ocupación de Bagdad. La caballería persigue a los turcos hasta Kaziman. Las lanchas cañoneras continúan la persecución.
- 12.—Más avances británicos al noreste de Bouchavesnes. Los franceses vuelven a tomar la Altura 185 (en Champaña); hacen 150 prisioneros.

- 13.—Las tropas británicas llegan 30 millas al norte de Bagdad. Grevillers y el bosque de Loupart son ocupados por las fuerzas británicas. Asaltos alemanes en Galicia; obtienen algunos éxitos en dos lugares.
- 14.—Los franceses hacen nuevos progresos en Champaña. Casi todo el terreno perdido en Febrero 15 es ahora reconquistado. Las fuerzas británicas hacen progresos al norte del Ancre. Kermanshah es ocupado por los rusos. La China rompe relaciones con Alemania.
- 15.—Abdicación de Zar y establecimiento del Gobierno Provisional. Los ingleses ocupan trincheras alemanas en un frente de $2\frac{1}{2}$ millas, desde el sur del Bosque de St. Pierre Vaast hasta el norte de Saillisel. Asaltos franceses entre el Avre y el Oisa.
- 16.—Avance francés en el Avre, entre Audechy y Lassigny. Primeros indicios de la gran retirada. Los rusos atacan a los turcos cerca de Kerind (Persia) y después de una batalla de 16 horas les obligan a retirarse.
- 17.—En el grande avance, los ingleses ocupan Bapaume, La Maisonette, Barleux, Achiet-le-Grand y Bucquoy. Los franceses avanzan $2\frac{1}{2}$ millas en un frente de $12\frac{1}{2}$. Roye, Lassigny, etc., son ocupados. Los rusos entran en Van y en Kerind (Persia).
- 18.—Los aliados ocupan Peronne, Chaulnes, Nesle, Noyon, etc., y avanzan de 10 a $12\frac{1}{2}$ millas en un frente de 82. Los ingleses toman Bakuta, en el Diala. Los rusos se acercan a la frontera persa.
- 19.—La caballería de los aliados entra en acción entre Arras y el Aisne. Ocupación de Ham por los franceses. Caballería alemana cortada. Los tropas británicas ocupan Feluja, en el Eufrates, 36 millas al oeste de Bagdad.
- 20.—Los franceses toman a Estrée-en-Chausée (10 millas de San Quintín), y cruzan el canal de este nombre en varios puntos. Ocupan también a Tergnier y a Jussy y se acercan a Roupy (a 10 millas de San Quintín).
- 21.—Los ingleses progresan al este del Somme. Los franceses cruzan el Canal del Somme, entran en Clastres y en Montescourt, y consolidan sus posiciones al este del Canal de San Quintín. Los rusos cruzan la frontera persa cerca de Sakiz.
- 22.—Aumenta la resistencia contra el avance británico al sur de Arras. Los franceses cruzan el Ailette, al sur del Oisa y rechazan a los alemanes hasta las cercanías de San Quintín.
- 23.—Los ingleses progresan al sur de Arras. Las tropas francesas mejoran sus posiciones al este del Canal de San Quintín. Los alemanes inundan La Fère y sus cercanías. Ocupación de Shahroban (al este de Bagdad).
- 24.—Los ingleses ocupan Roisel, recuperan Beaumetz-les-Cambrai. Los franceses hacen retroceder a los alemanes hasta Savy (3 millas al suroeste de San Quintín). La banda oeste del Oisa es ocupada, desde los arrabales de La Fère hasta el norte de Vandeuil; dos posiciones avanzadas de La Fère son capturadas; se hace retroceder a los alemanes desde el Bajo Bosque de Coucy.
- 25.—Los franceses avanzan en la región del Oise y rechazan violentos contraataques alemanes en la línea Castres-Essigny-Benay; avance hasta los alrededores de Folembroy y de Coucy-le-Chateau. Las tropas británicas derrotan a las turcas en Jebel Hamrin, en el Diala, 60 millas al noreste de Bagdad.
- 26.—Los ingleses capturan a Lagncourt y rechazan contraataques; pierden y recuperan de nuevo Beaumetz-les-Cambrai. Ocupación de Folembroy y La Feuillie por los franceses; Coucy-le-Chateau es atacado y capturado durante la noche. El enemigo intenta recuperar las posiciones recientemente perdidas en Macedonia, y es rechazado. Principia una batalla entre los ingleses y 20,000 turcos, 5 millas al sur de Gaza (Palestina).
- 27.—Captura de Longavesnes, Lieramont y Equancourt por la caballería británica; Beaumetz-les-Cambrai perdido y recuperado por tercera vez. Todo el bajo bosque de Coucy, así como también Petit Barisis, Verneuill y Coucy-la-Ville son capturados.
- 28.—La caballería británica captura Villers-Faucon y Saulcourt con varios prisioneros y ametralladoras; se gana terreno al sur y al oeste de Croisilles. Poderoso ataque alemán al oeste de Maisons-de-Champagne y al oeste de Tahure, y captura de la primera línea de trincheras con 300 prisioneros.

29.—Los ingleses toman a Neuville Bourjonval, al este de Ytres. Los franceses recapturan las posiciones perdidas el 18 de Marzo en la Colina 304 y en el Bosque de Avocourt. Derrota de los turcos en Shatt-el-Adhaim, unas 45 millas al norte de Bagdad; 124 prisioneros.

30.—El frente británico es avanzado al sur del camino Bapaume-Cambrai. Los franceses continúan su avance en el sector de Vregny-Margival y arrojan a los alemanes de las trincheras que habían ocupado el día 28; 63 prisioneros.

31.—Captura de Vermand, Soyecourt, Jean-court y Hervilly por las tropas británicas, y avance hacia San Quintín hasta una distancia de cuatro millas de esta ciudad. Cinco contraataques alemanes en las posiciones recuperadas por los franceses en Champaña son rechazados con grandes pérdidas para los primeros. Poderoso contraataque alemán en las posiciones francesas al norte de Vregny es rechazado.

Ayuntamiento de Madrid

Ayuntamiento de Madrid

Ayuntamiento de Madrid