

4 — 83 — 44.

Ayuntamiento de Madrid

1852.

Policia

D. Domingo de Moya y Tejeda, solicitan
la licencia p.^a erigir en nueva planta la casa
en la Libertad n.^o 9 m.^a 306.

c/ Libertad, 9.

1772

1772

Suplemento a
Dedicatoria

1772

Suplemento a
Dedicatoria
1772

13. 45.

No. 344 vto



Excmo. Sr.


D. Dámaso de Pineda y Foxada, vecino de esta Corte, a V. E. expone: Que es dueño de una Casa sita en la Calle que llaman de la Libertad, señalada con los números 3 antiguo y 5 nuevo de la manz.ª 306, la que trata de suvoler para consistencia de nueva planta, edificando en su area un cuento bajo ó tienda principal, segundo y tercero, con entre cielo ó sotabanco, con arreglo al plano que forme el Sr. Arquitecto que está encargado de esta ciudad; y en su virtud =

A V. E. Suplica se sirva mandar que se proceda al tío de cuentas para la alineación de la fachada de la nueva casa que se conste, por lo que recibirá unid. Madrid 9 de Agosto de 1852. =

Madrid 10. de Agosto de 1852.

Por acuerdo gral. del Excmo. Ayuntamiento
Pase á la Comisión de Obra =

Damaso Pineda y Foxada




Madrid 11 de Agosto de 1852.

Comisión de Obra =
Pase al Sr. Teniente Alcalde del Distrito p.º y en unión de el Sr. Regidor ind.º de la manz.ª D. Dámaso Alcalá Galiano, del Argut.º del Cuartel, y el del interesado se proceda al tío de la tira de cuenta; informándose del resultado por tío. Profero.

El A. Correg.º

Pineda



Madrid 12 de Agosto de 1852

Agosto 18^o de 1852.


Se señala para la tira de cuerdas que se manda en el anterior decreto el día de mañana Jueves diez y nueve del corriente, a las seis en punto de la tarde; y pareciere el oportuno recado de atención al Sr. Reg.^o vocal de la Comisión de obras del Excmo. Ayuntamiento, Sr. D. de Villa, al del interesado y dueño de ella para que tenga efecto.

El Sen. Alcalde,


J. M. Tercera J. M. J. M.

Señores de la Comisión de obras: mandada la alusión que debe observarse con arreglo a la aprobada por el Excmo. Ayuntamiento en la construcción de la fachada de la casa que se trata levantar de nueva planta por cuenta de D. Damaso de la Rueda y Cepeda, en la calle de la Libertad número 5 manzana 306; resulta que la fachada se establecerá en línea recta en los 25^{os} pies que tiene de extensión, aliniándose por la derecha con la casa inmediata número 7 y por la izquierda con el número 3 que se está levantando de nuevo, marcándose por el 1.^o punto un dedo y tomando de terreno público por la izquierda tres dedos que hacen $1\frac{39}{64}$ pies los que a precio de 14 reales importan

la cantidad de 22 reales 18 m. que deberá abonarse a
el interesado de los fondos municipales. La altura de la nueva
fachada no excederá de 58 pies siendo por lo menos de 14 la
de la planta baja formada por el centro y podrá construirse
plano bajo principal 2.º y 3.º sin levantar boardillas vivi-
deras en la 1.ª creugia a la calle, retirando estas en las in-
teriores siempre que no bajen de 9 pies de luz y estén a
cielo raso. Caso de convenir a el interesado construir sobre
banco no excederá la altura del edificio con inclusion de
este de los 58 pies citados y se levantará entamado de
tercias a los muros interiores de la fachada, siendo su altura
de nueve pies sin subir sobre el alero mas de 6, sin que
sobre este se construya ninguna otra habitacion, presen-
tando el interesado a la aprobacion del Excmo. Ayun-
tamiento el plano de fachada firmado por arquitecto.
Q. S. S. sin embargo acordaran lo que mejor estimen. Ma-
drid 21 de Agosto de 1852.

Nidoro Muro 

Plano que manifiesta la fachada para la casa que se va
 a construir de nueva planta sita en esta Corte Calle de
 la Libertad señalada con los numeros 5 nuevo 8 anti-
 guo de la manzana 306 propia del Sor. Don Dámaso
 de Rueda y Bejadas.



Calle de la Libertad.

Bartholomé Bejadas y Riera

Escala de 10. 5 0 10. 20. 30. pies cast.

Madrid 12 de Setiembre de 1882.



Excmo. Sr.

D. Dámaso de Pineda y Fexada, vecino de esta Corte, a V. E. expone: Que habiéndose verificado el tiro de cuerdas para la alineación de la fachada de la Casa, que le pertenece en la Calle de la Libertad, señalada con los números 8 antiguo y 5 nuevo de la manz.ª 306, ha formado el Excmo.

Arquitecto de la Academia D. Bartolomé Fojeda Díez el plano de la fachada, que acompaña, y según en el mismo se demuestra en los cincuenta y ocho pies que se permiten de altura, además de lo que ocupa el alero, se han de construir las habitaciones de cuanto bajo, entresuelo, principal, segundo y tercero, con la altura cada una de ellas, que aparece del mismo plano, y en su virtud =

A V. E. Suplico que habiendo por presentado el citado plano, se me conceda su permiso para la construcción de la referida Casa, en los términos que aparece del

mismo plano, por lo que se habia unid. =
Madrid 15 de Octubre de 1852. =

Damaso de Rueda
y Tejada


Madrid 17 de Set. de 1852.

Comision de Obra.

Pase con el antec^{te} y plano q. se acompa-
na a inf. del Arq^{to} del Cuartel.

El A. Corregidor -

Pernay



Señores de la comision de obras: Examinado el plano de
fachada de la casa que se trata construir de nueva
planta por cuenta del Sr. D. Damaso de Rueda
y Tejada, en la calle de la Libertad numero 8 en an-
dama 306 formado por D. Bartolome Tejada
Diaz, Arquitecto por la Academia Nacional de
S. Fernando, lo hallo arreglado a los principios del
arte, pero no esta conforme con los acuerdos del Excmo
Ayuntamiento, en razon a' exceder de la altura de 58
pies con inclusion del alero, señalada para las casas
que se construyan en las calles de 2.^a y tercer orden,
y por llevar piso entresuelo que tampoco esta per-

J. V.
La Direccion general de Administracion local, al resolver aprobado con fecha 17 del corriente el expediente instruido en el Excmo Ayuntamiento a instancia de D. Damasco Rueda y para pida solicitando el oportuno permiso p^a edificar de nueva planta la casa c. de la Libertad n.º 5 m.ª 306 y q.^e puede expedirse la oportuna licencia manifestada en mismo que con cargo a los fondos consignados al efecto en el presupuesto municipal del corriente año se le abone la cantidad de 22 P. 18 m. p. + $\frac{39}{64}$ ptes que segun la abstraccion resultada sea la finca en favor del transito publico.
Lo comunico a V. S. p.^a su inteligencia y efectos convenientes.

Dios & = Madrid D. de Nov.º de 1852

A. Depositario de esta Villa
V. S. al Sr. Contador

[Faint, illegible handwritten text, likely bleed-through from the reverse side of the page.]

mitido; pudiendo en su lugar levantar sobabanco en
llamado a los muros interiores de la fachada, siempre que este
senga nueve pies de luz y solo seis sobre el alero; siendo la al-
tura total de la finca con inclusion de este de 68 pies; y en
este caso no halla inconveniente en que V. S. E. se sirva conceder
la licencia que se solicita, construyendo los cimientos sobre
terreno firme con fabrica de pedernal vivo y mezcla de cal
y arena, dandoles cuatro pies de grueso hasta medio pie mas
bajo que el curas del piso de la Calle, en donde metiendose medio
pie de cada lado se sentará el local de cantería de tres pies de
alto lo menos y otros tres de grueso, resultando dos hileras des-
cubiertas en el punto mas elevado de la calle, continuando estas
a nivel hasta el mas bajo, sin que falten en ningun punto de
la fachada. Sobre el referido local y con el mismo grueso segui-
rá de fabrica de ladrillo y mezcla de cal y arena el cuerpo bajo
hasta la imposta del piso principal y de la misma fabrica en
todas las alturas, siendo los arcos de puertas y ventanas del
propio material sin entramados ni umbrales de madera
metiendose por lo interior de cada piso lo necesario para que
resulte el ultimo de 2^o pies de grueso para el aristo del alero
que será de madera descubierta compuesto de soleron, canchillos
con bocadura y corona moldada cubierta de plomo, o una cor-
ona de piedra o forjada que tenga poco ruido, formando
sobre la misma una canal general para que recogida
en ella las aguas llovedizas se introduzcan en las bajadas

de plomo embebidas en los muros de fachada, las que desaguarán por encima de la azua a la calle. Los balcones tendrán de vuelo lo mas pie y medio los del piso principal y uno los de los pisos restantes, dandoles $3\frac{3}{4}$ pies de altura y al intervalo de los balcones seis dedos, quedando recibidas las patillas en la pared un pie y mas de otro separadas del vivo de la luz de las ventanas. En las puertas no habrá vaciente ni peldaño alguno que sobresalga del filo de la fachada para que no impidan el tránsito público; en las azuas se sentarán losas de piedra berroquina de medio pie de espesor y tres de salida sentandolas con mortero de cal bajo una varante, sin que puedan abrirse lumbreras horizontales a los balcones, debiendo estas colocarse entre las mochetas de las puertas o a plomo de los huecos y por ultimo se rebocará la fachada decentemente imitando con las tintas un buen orden de construccion, pintando al oleo de un color claro las puertas de la calle. Estando el Excmo Ayuntamiento encargado de la policía, buen aspecto de los edificios y de su seguridad, podrá cuando guste el Señor Alcalde Corregidor mandar se reconozca e informe acerca del estado de la obra, sin embargo de que el dueño deberá dar aviso luego que esté sueltado el rocalo de cantería, despues de enrasado el piso principal, cuando la fachada se halla coronada con el alero y por ultimo despues que esté concluida enteramente la finca, a fin de reconocer si está en estado de alquilarse, para que practicados los cuatro reconocimientos

Y dicen de fachada por que en él se figura y aparece
un entresno g. no consiente el ancho de la calle segun
la disposicion vigente de la ordenansa de Policía Urba-
na, la cual solo autoriza esta clase de pios en
aquellas cuap ancho para de 40 pies. Una restric-
cion sin embargo pudiera hacerse sin perjudicar
los intereses del propietario, ni contrariar y desear
del aspecto y ornato publico, y era la de que sin exceder
de los 58 pies como maximum de altura se levan-
tase un sotabanco a los baces exteriores de la fa-
chada, observando en la ejecucion de la obra todas
las demas reglas y disposiciones expresadas por el
Arquit., de lo cual se libre la oportuna Certificacion,
Obtenida previamente la aprobacion de la Superioridad.

V. E. sin embargo acordará como siempre lo mas
conforme. Madrid 18^o de Oct. de 1852.

Blasquez Photo

Casa Florer

Alcala Galiano

Familia Mier

Madrid 22 de Oct. de 1852.

En Ay. P. Cons.

Con la Comision

Oct. 25

Que cuenta

Madrid 27 de Octubre de 1852

Remitase a la aprobacion de la Superioridad.

Alto

Alto Ayuntamiento de esta villa
para que se confirme el 22 de
enero de 1852 para que se haga la edificación
con el ~~expediente~~ ^{proyecto} ~~para~~
edificación de nueva planta la casa
Calle de la Libertad n.º 5, propia de
D. Antonio de Moya y Sepúlveda, en
conformidad ~~con el proyecto~~ ^{con el proyecto} ~~para la~~
construcción de un seleno. A fin de
que V. Y. se ~~me~~ ^{me} autorizar con
aport. de lo de este acuerdo en el
honor de presto en su convenio
con remora del expediente ~~de~~
~~que se me dio en~~

Dto de Madrid 29 de Ate
de 1852

Alto Director gen. de adm. local

1870

[Faint, mostly illegible handwritten text, possibly a list or account, with several lines crossed out.]

[Faint handwritten text at the bottom of the page, including what appears to be a signature or date.]

MINISTERIO DE LA GOBERNACION.


DIRECCION GENERAL
DE ADMINISTRACION LOCAL.

NEGOCIADO N.º 3.º

Nov. 23

Pase al Excmo. Ayuntamiento a los efectos que haya lugar

Madrid 23 de Nov.
de 1892.
En Aj.º. Cos.º
Queda S.º. C. enterado
y expedase la licencia.



R. 312 vto 12.º p. 16.º

Esta Direccion general aprueba y devuelve a V.º. A. adjunto el expediente instruido a instancia de D. Dimas Oueda y Bejada para edificar de nueva planta la casa de su propiedad calle de la Libertad n.º 5; pudiendo expedirse la oportuna licencia de construccion al interesado, a quien se abonaran con cargo a los fondos consignados al efecto en el presupuesto municipal de este año veinte y dos reales diez y ocho ma


avedis por el valor del terreno que segun la nueva alineacion de la finca su beneficio del tránsito público, pero encargándole se ajuste á las prevenciones hechas por la Comision de obras del cuerpo municipal respecto á la supresion del entresuelo, que no conviene la anchura de la calle, y su substitucion con un sotabanco á las hacedas exteriores de la fachada.

Dios

guarde á V. S. muchos años.

Madrid 17 de Noviembre
de 1752.

Comun de Madrid



Alcalde-Corregidor de esta Corte.

Ayuntamiento de Madrid

Agostino Maria Clementi & C.

Propio: Que por D. Domingo de Pareda y Fe-
jeda de Olivera de San Lorenzo Benavente
en mitades de 9 de Agosto de 1811, el
señalamiento de alineación para la me-
ra contención de la Casa Calle de la Si-
dorra n.º 8 antiguo y moderno m.º 306.

Parada la imitación a la forma de
obras y primero por era lo conveniente
para ventear el acto de la traición de
cuando con la creación del infortunio, se dio
conocimiento del resultado por el Boquero
del deparante en el informe que dice
asi- Boqui el de 21 de Agosto
a primar

Presentado el Dijo de Aachada a po su
Parolome Jefe de Dios, se diriji a
informe de Mencionado Brinqueto, que le
era en lo termino siguientes.

Agosto 18 de Diciembre

La Comisión en su virtud somete al ex-
pediente a la deliberación del Excmo
Ayuntamiento acompañando su informe
y es el siguiente
Bogotá de 18 de Mayo

Hecho presente a S.C. en sesión de
28 de Octubre, acordó conformarse
con lo propuesto por la Comisión, cuyo
acuerdo ha sido aprobado por la Dirección
gral de Administración local

En 17 del cor^{te} R^e que se ha en-
terado de Ayuntamiento en sesión de 26 día
23 acordando se expida la licencia
y es la presente que firmo Madrid 28^o
de Noviembre de 1852.

Mi D^{no}

Recibo la licencia y ha merecido esta expediente hoy
9 de Dic^{bre} de 1852.

Manuel de Cuda
y Excmo

