

XXIV

Plano relativo al aislamiento del templo de San Francisco y distribución de los terrenos sobrantes en sus alrededores, propuesta por la ponencia.

COMISIÓN CONSTITUÍDA CON ARREGLO Á LO DISPUESTO EN REAL DECRETO DE 1.º DE JULIO DE 1901, Á FIN DE PROPONER LA FORMA MÁS PRÁCTICA PARA DEMOLER VARIOS EDIFICIOS
Y CONSTRUIR OTROS CON DESTINO Á SERVICIOS MILITARES EN MADRID

PROYECTO DE DISTRIBUCIÓN
DE LOS
SOLARES RESULTANTES DE LOS DERRIBOS DE LOS CUARTELES
DE
SAN GIL, SAN FRANCISCO Y DEL PALACIO DE SAN JUAN
HOJA TERCERA
ESCALA DE 1 Á 2.000

Distribución de los terrenos que ocupa el cuartel de San Francisco.

FIGURA 1ª

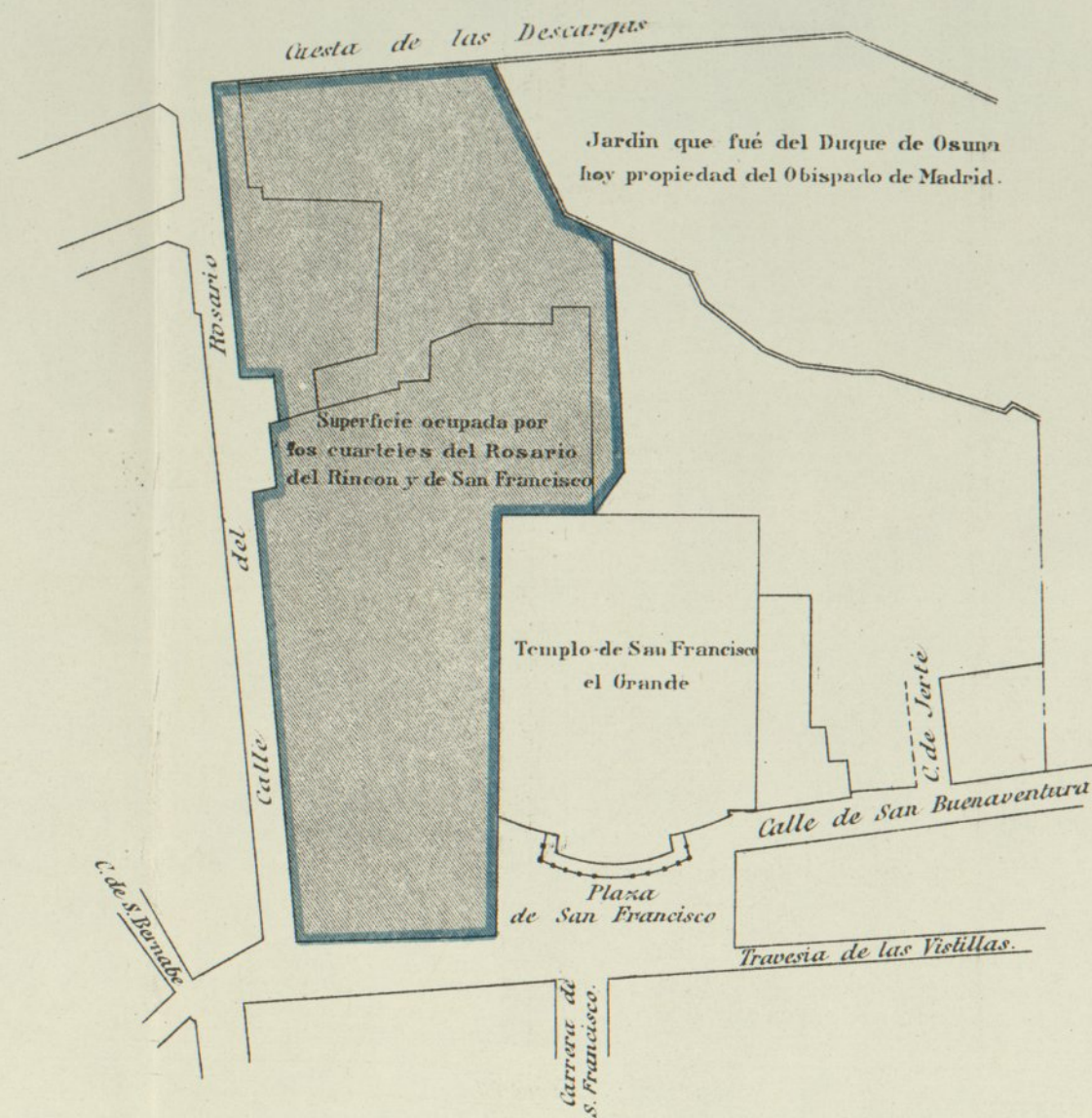


FIGURA 2ª

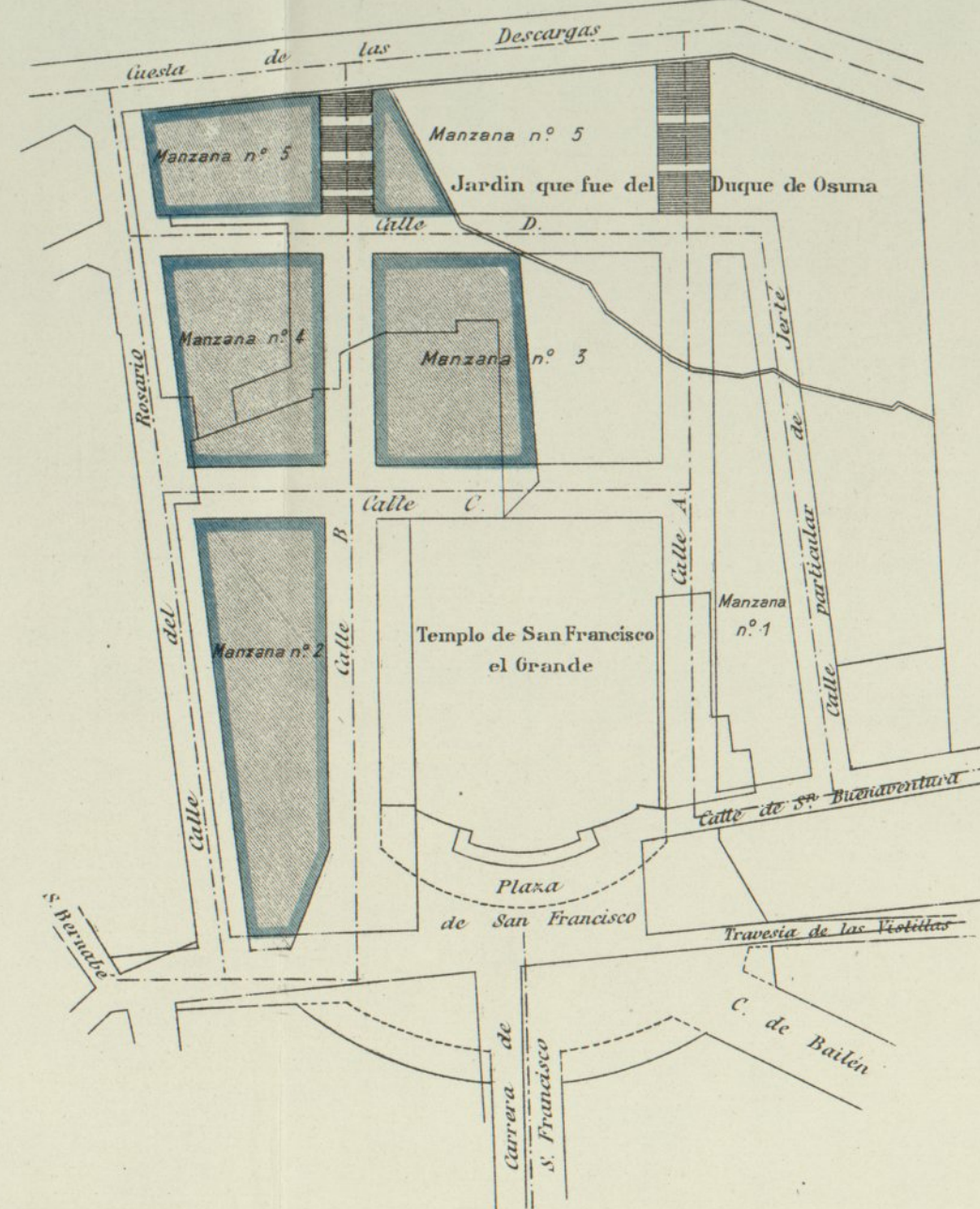
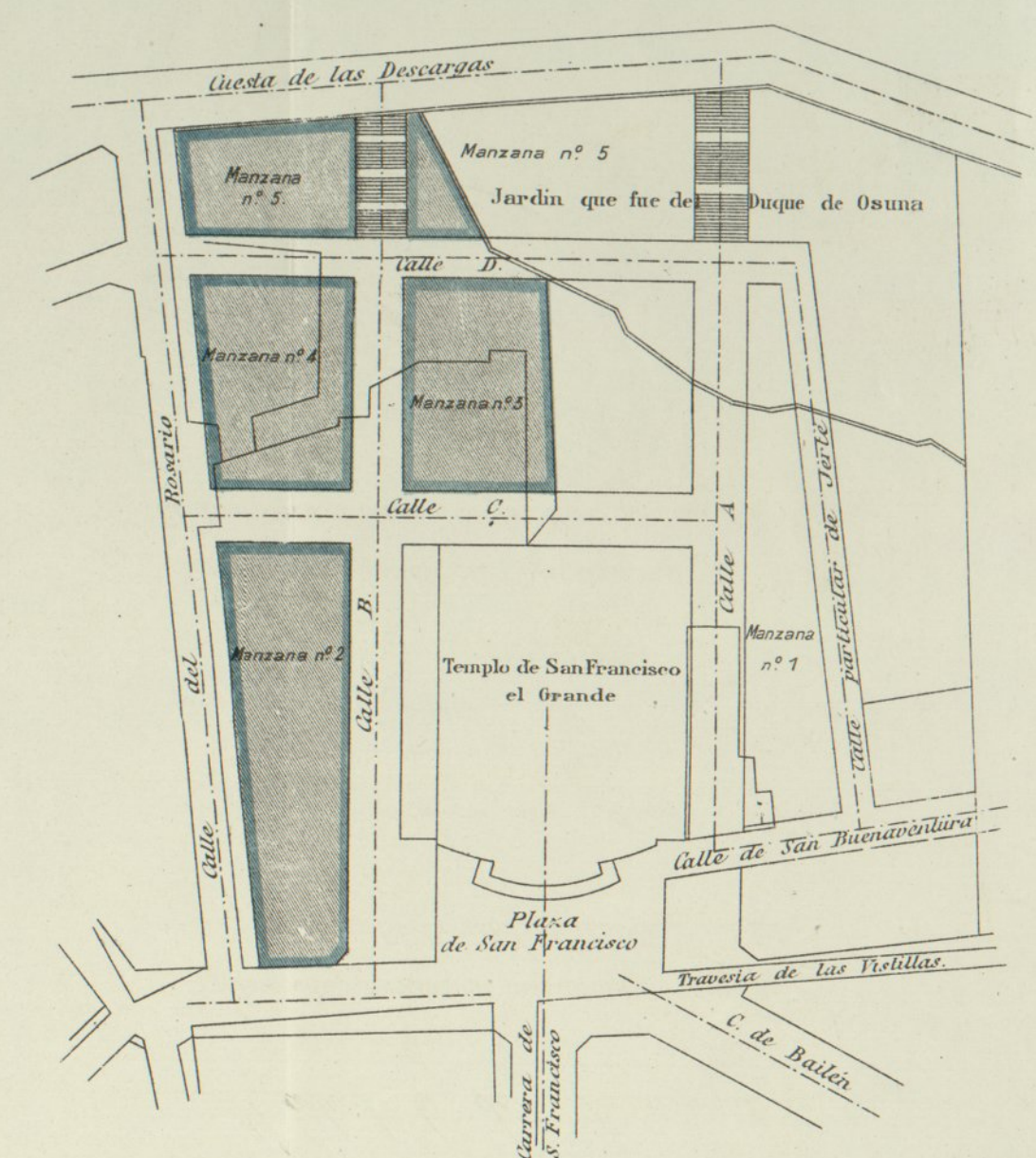


FIGURA 3ª



EXPLICACIÓN

- Figuras.....
- 1.º Estado actual.
 - 2.º Proyecto de aislamiento del Templo de San Francisco, estudiado por el Arquitecto D. Ramiro Amador de los Ríos y el Ingeniero D. Miguel de Cervantes.
 - 3.º Alineaciones aprobadas para el aislamiento del Templo de San Francisco y reforma de la plaza del mismo nombre.
 - 4.º Modificación que se propone introducir en las alineaciones, sin alterar la forma en que están acordados el aislamiento del Templo y la reforma de la plaza de San Francisco.
 - 5.º Estado en que quedaría de adoptarse la solución que se propone.

FIGURA 4ª

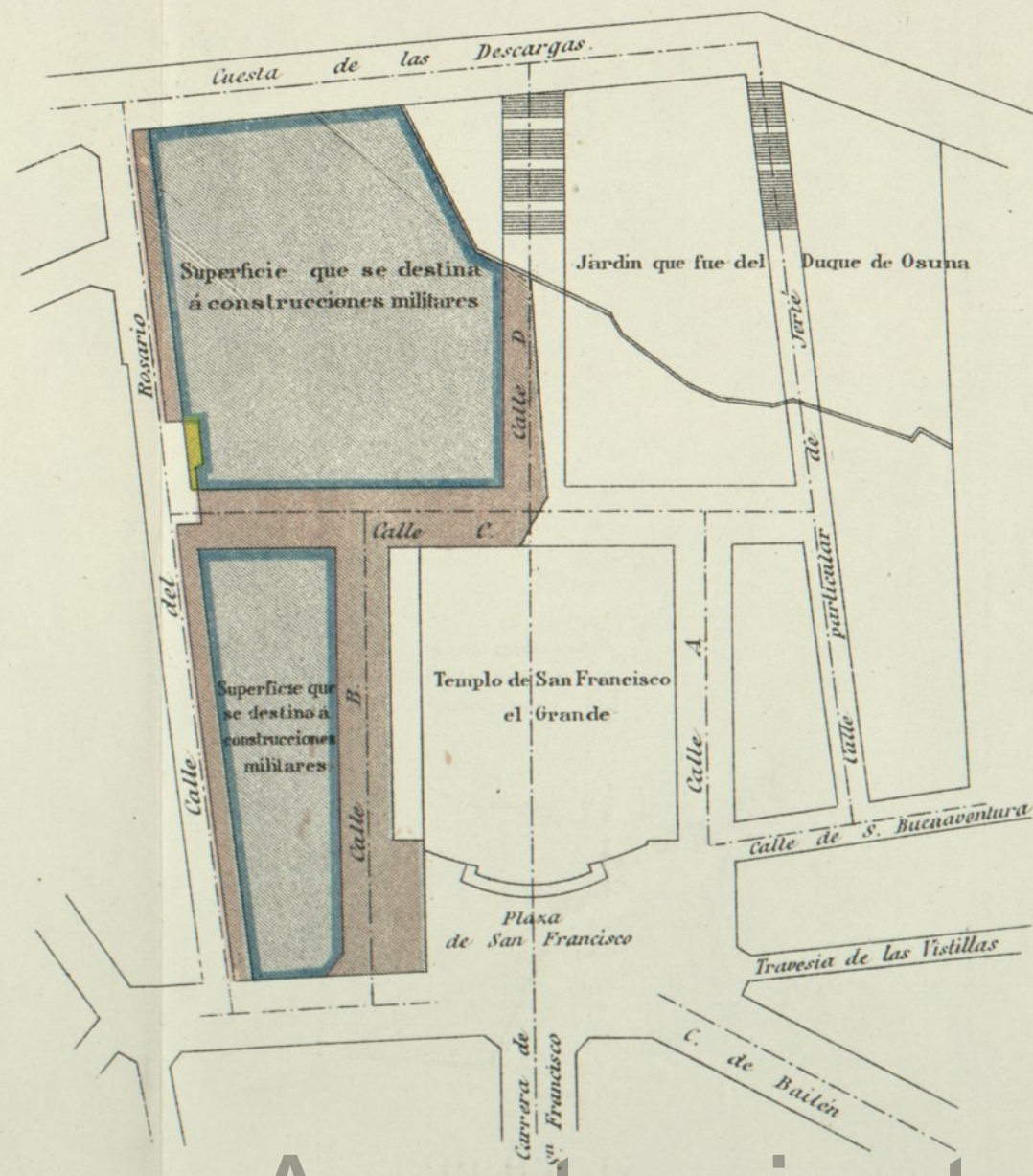
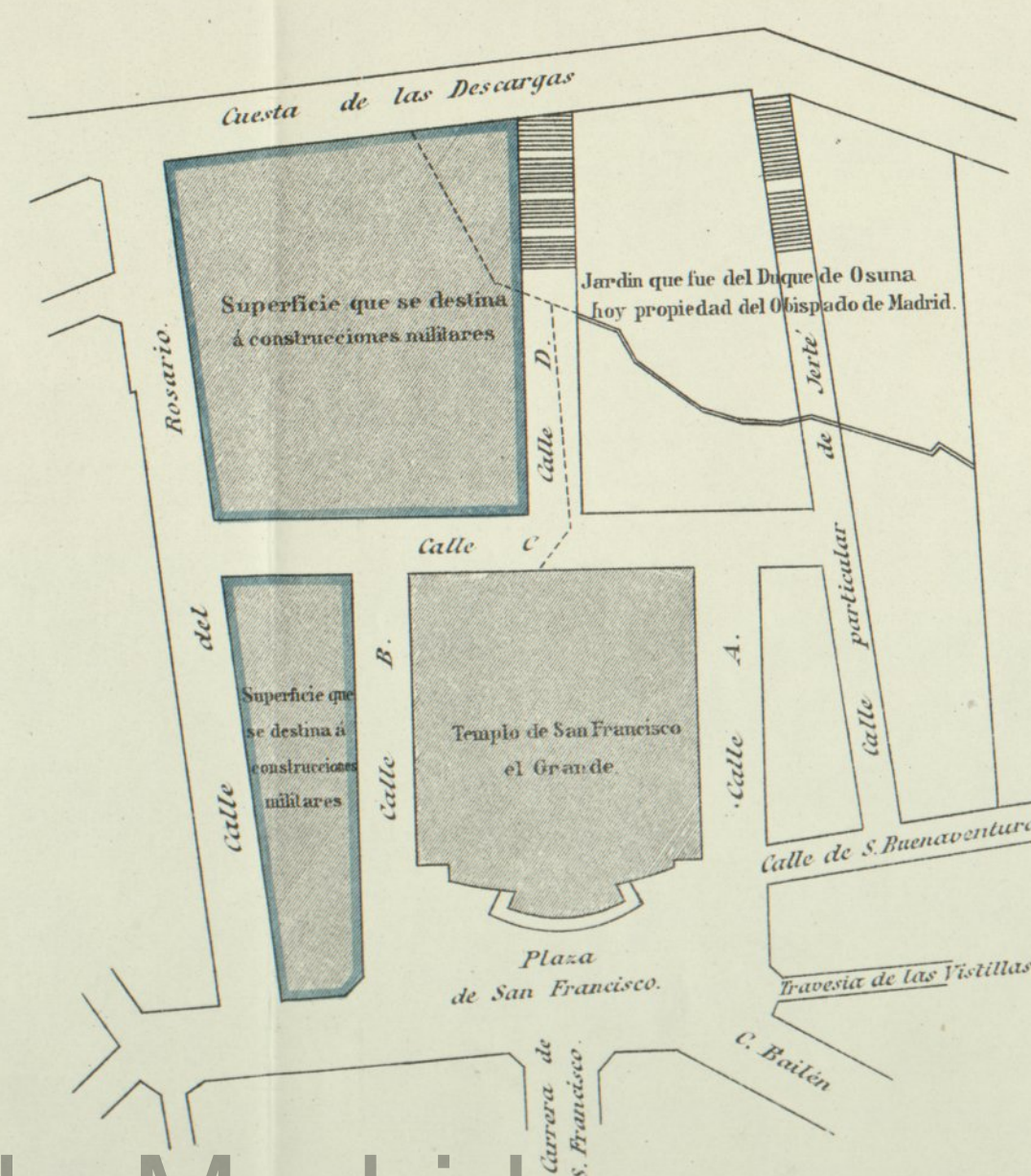


FIGURA 5ª



Madrid 6 de Febrero de 1902.

En Representación del Ministerio de la Guerra.
El Comandante de Ingenieros,

José de la Peña

En Representación del Ayuntamiento de Madrid.
El Ingeniero Director de las Vías públicas del Ensanche,

P. Rivero y Sanjaume

COMISIÓN CONSTITUIDA CON ARREGLO Á LO DISPUESTO EN REAL DECRETO DE 1.º DE JULIO DE 1901, Á FIN DE PROPONER LA FORMA MÁS PRÁCTICA PARA DEMOLER VARIOS EDIFICIOS
Y CONSTRUIR OTROS CON DESTINO Á SERVICIOS MILITARES EN MADRID

PROYECTO DE DISTRIBUCIÓN
DE LOS
SOLARES RESULTANTES DE LOS DERRIBOS DE LOS CUARTELES

DE
SAN GIL, SAN FRANCISCO Y DEL PALACIO DE SAN JUAN

HOJA TERCERA

ESCALA DE 1 Á 2.000

Distribución de los terrenos que ocupa el cuartel de San Francisco.

FIGURA 1ª

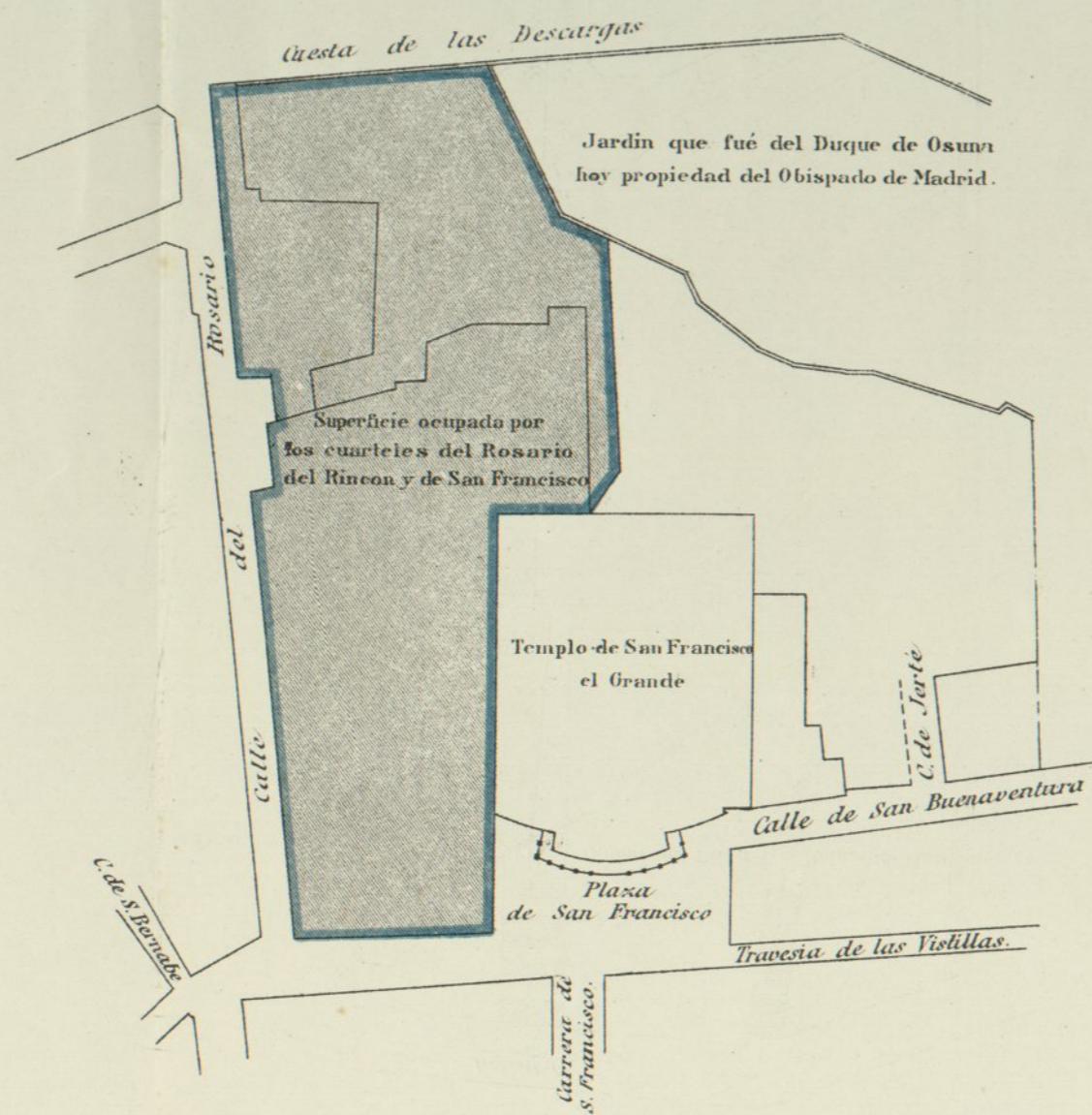


FIGURA 2ª

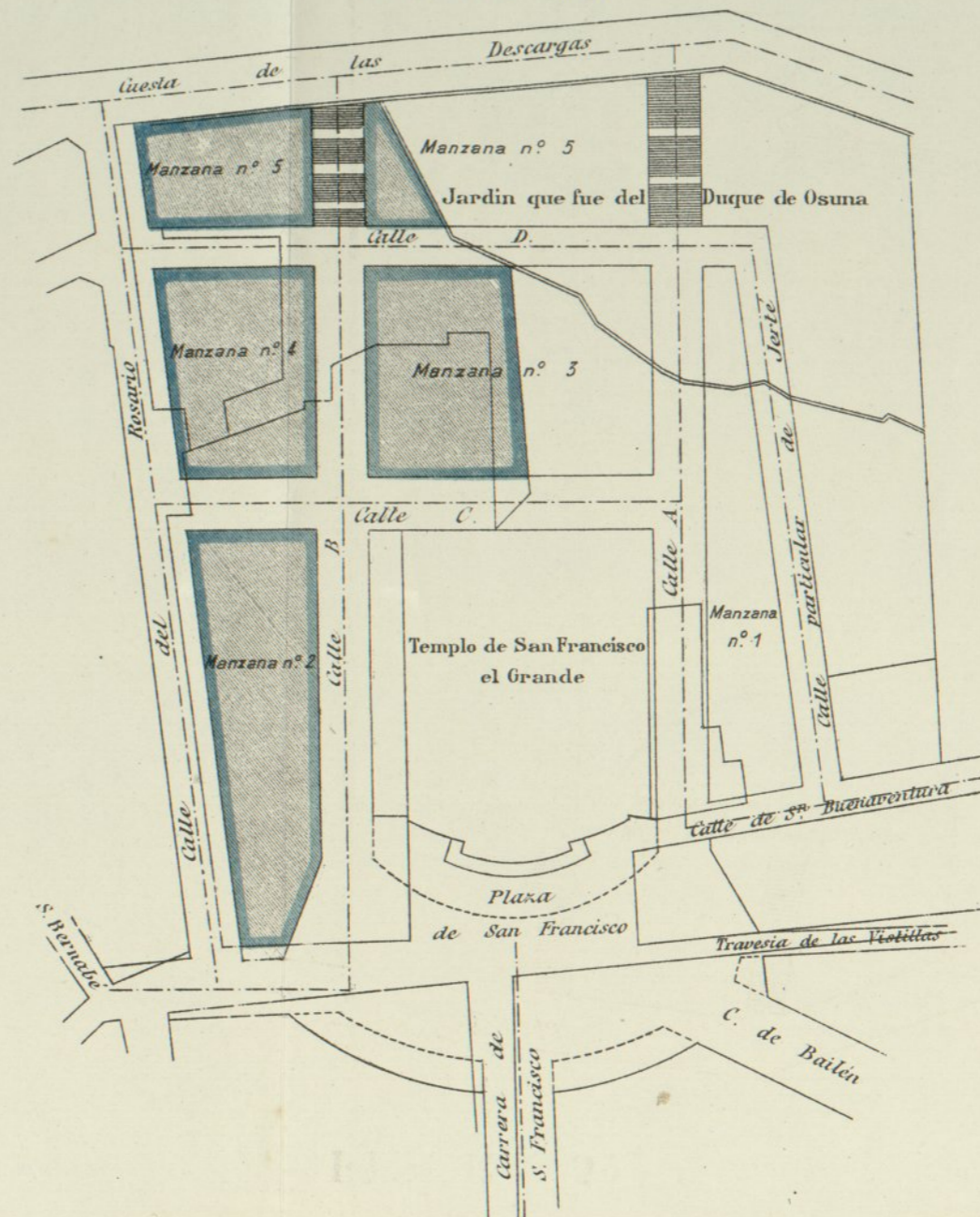


FIGURA 3ª

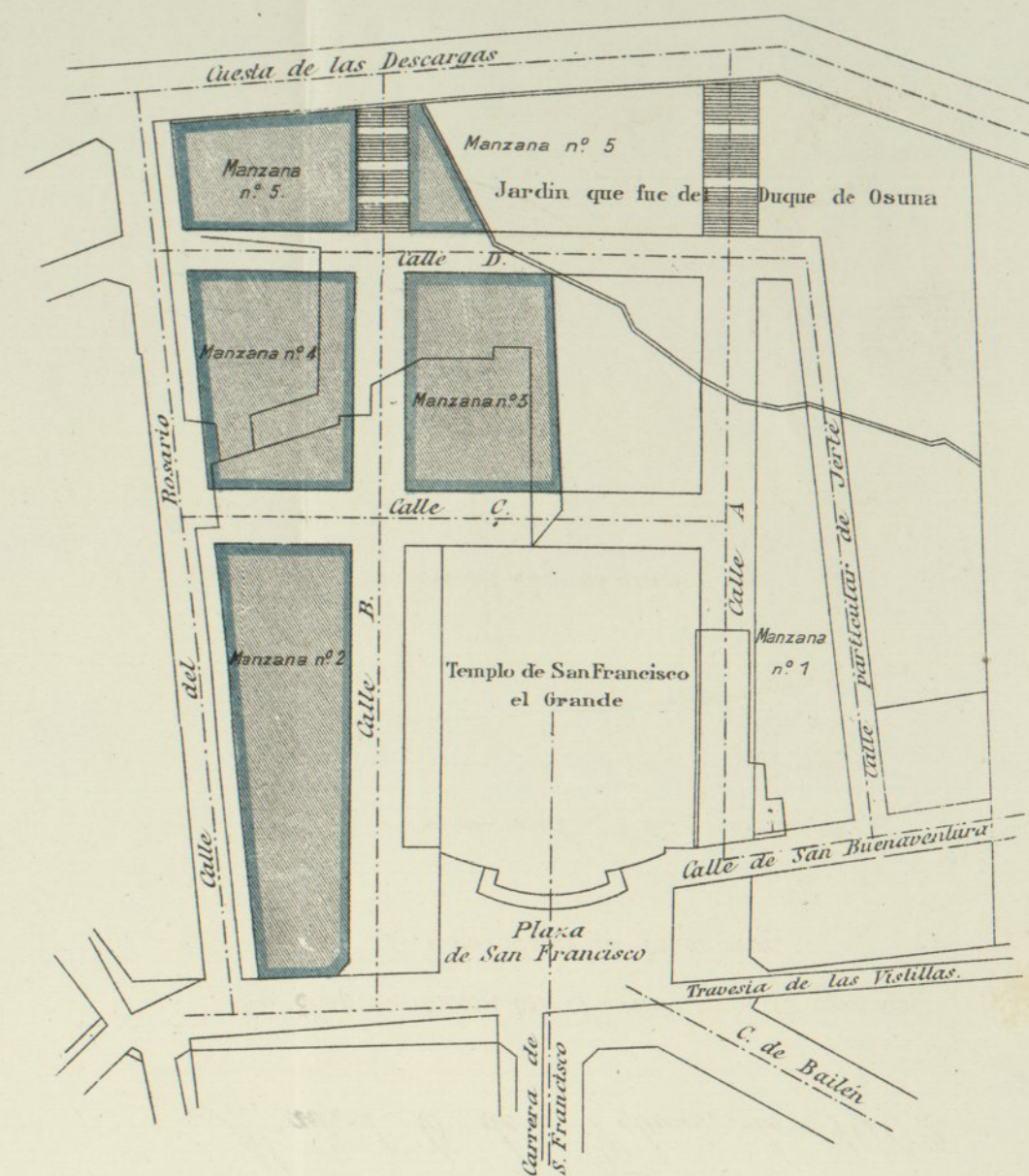


FIGURA 4ª

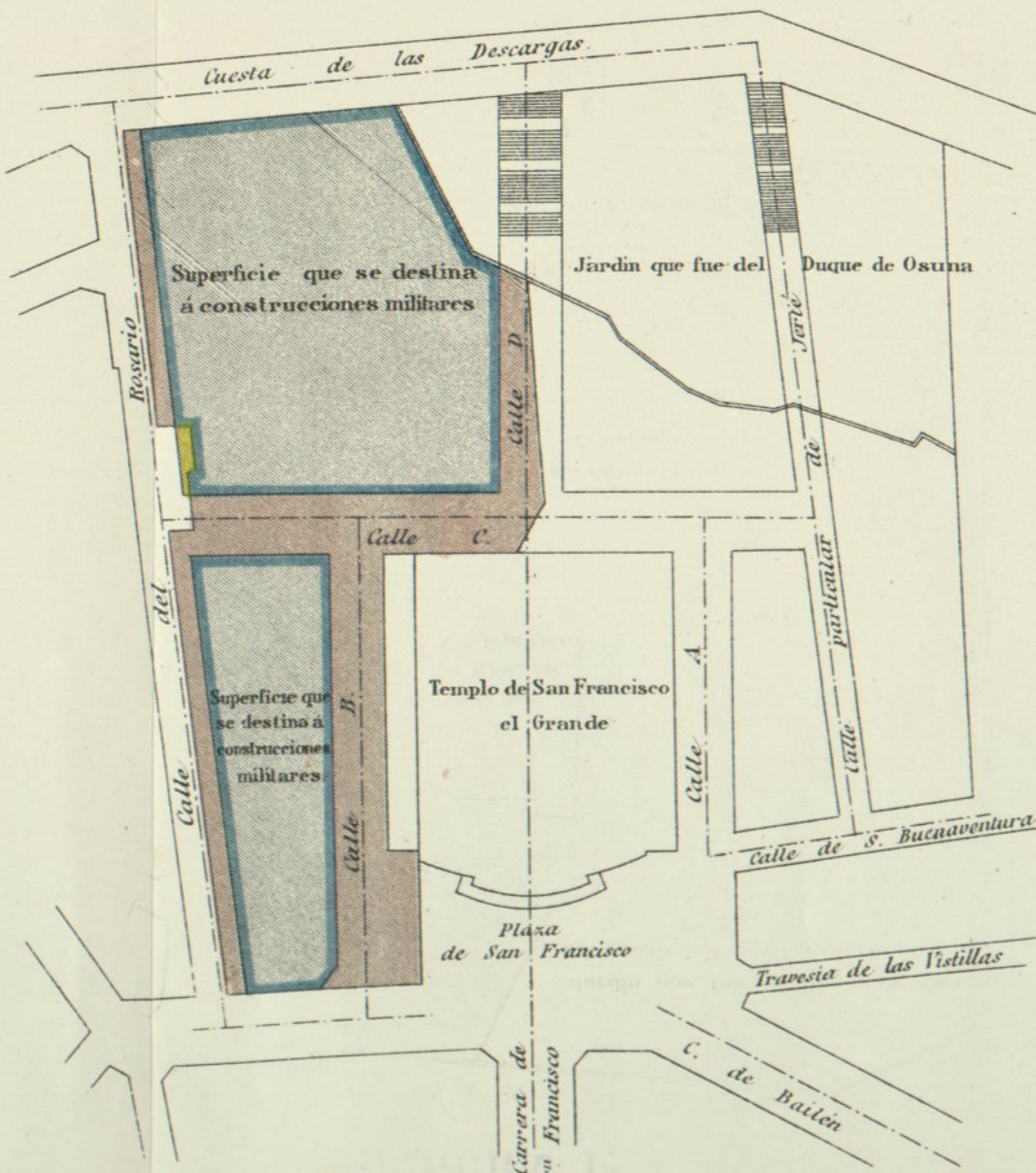
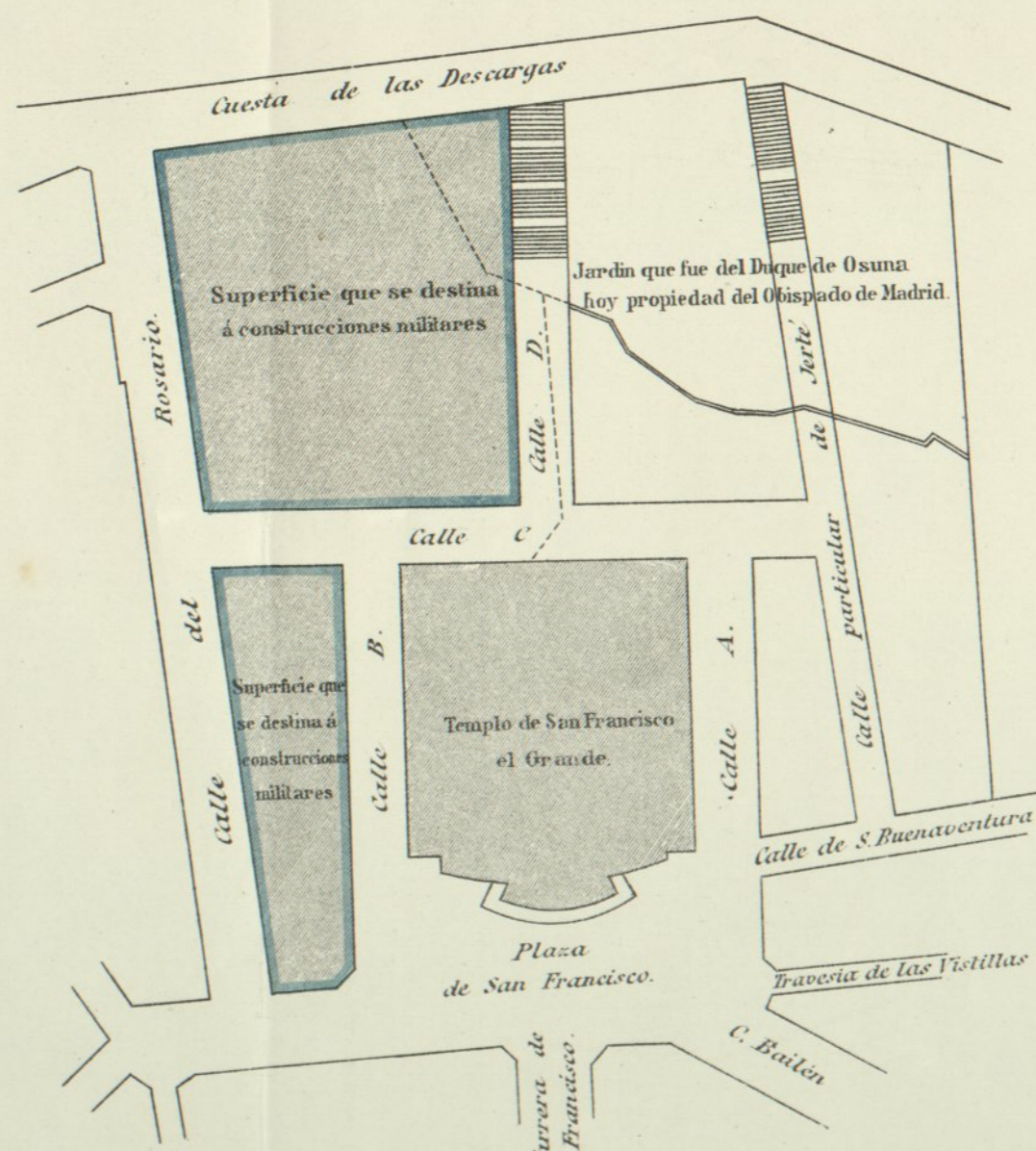


FIGURA 5ª



- EXPLICACIÓN
- Figuras.....
- 1.º Estado actual.
 - 2.º Proyecto de aislamiento del Templo de San Francisco, estudiado por el Arquitecto D. Ramiro Amador de los Ríos y el Ingeniero D. Miguel de Cervantes.
 - 3.º Alineaciones aprobadas para el aislamiento del Templo de San Francisco y reforma de la plaza del mismo nombre.
 - 4.º Modificación que se propone introducir en las alineaciones, sin alterar la forma en que están acordados el aislamiento del Templo y la reforma de la plaza de San Francisco.
 - 5.º Estado en que quedaría de adoptarse la solución que se propone.

Madrid 6 de Febrero de 1902.

En Representación del Ministerio de la Guerra,
El Comandante de Ingenieros,

José de la Peña

En Representación del Ayuntamiento de Madrid,
El Ingeniero Director de las Vías públicas del Ensanche,

P. Rivero Sanés

CONTINUADA CON ARREGLO Á LO DISPUESTO EN REAL DECRETO DE 1.º DE JULIO DE 1901, Á FIN DE PROPONER LA FORMA MÁS PRÁCTICA PARA DEMOLER VARIOS EDIFICIOS
Y CONSTRUIR OTROS CON DESTINO Á SERVICIOS MILITARES EN MADRID

PROYECTO DE DISTRIBUCIÓN

DE LOS

SOLARES RESULTANTES DE LOS DERRIBOS DE LOS CUARTELES

DE

SAN GIL, SAN FRANCISCO Y DEL PALACIO DE SAN JUAN

HOJA TERCERA

ESCALA DE 1 Á 2.000

Distribución de los terrenos que ocupa el cuartel de San Francisco.

FIGURA 1ª

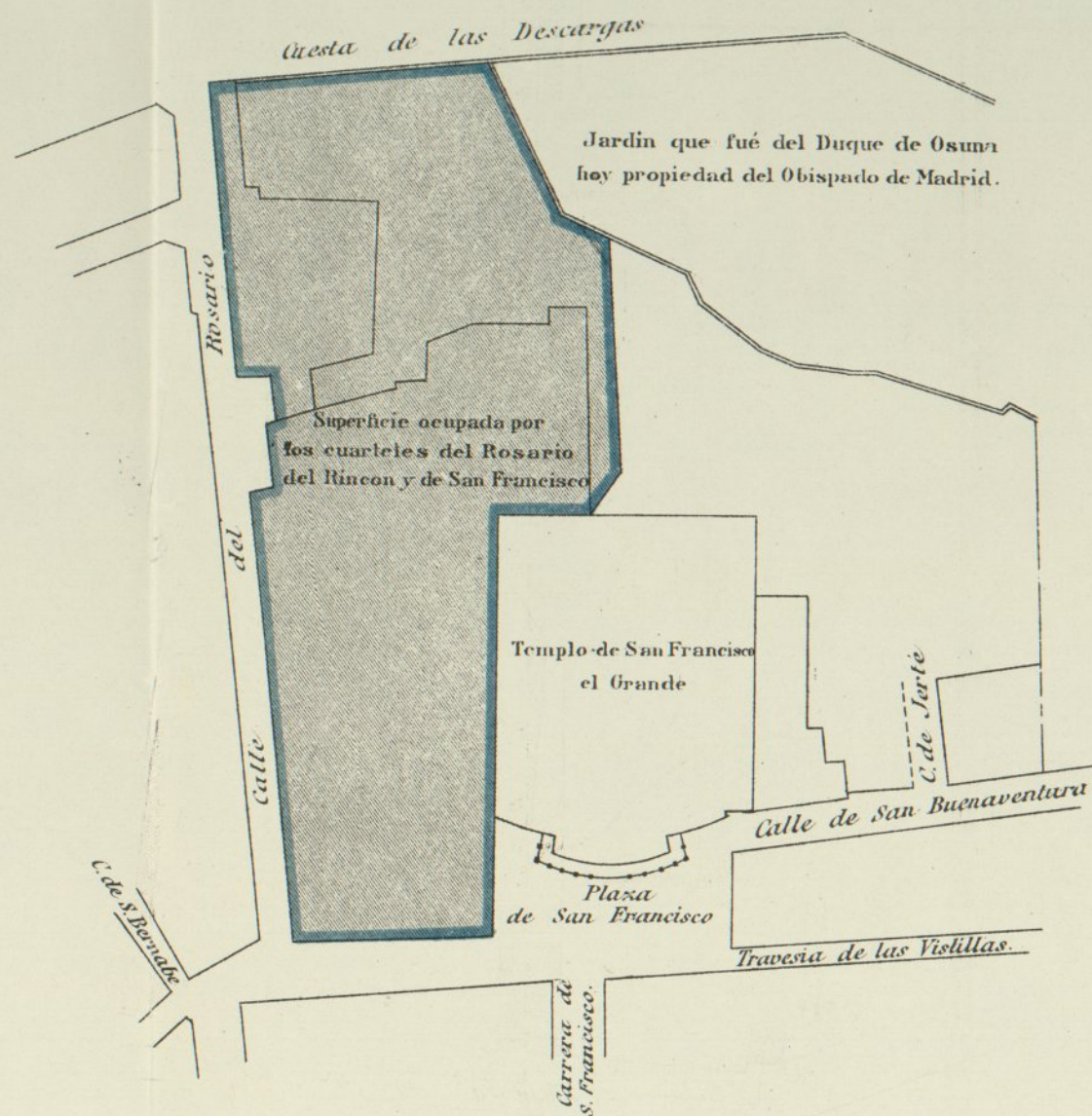


FIGURA 2ª

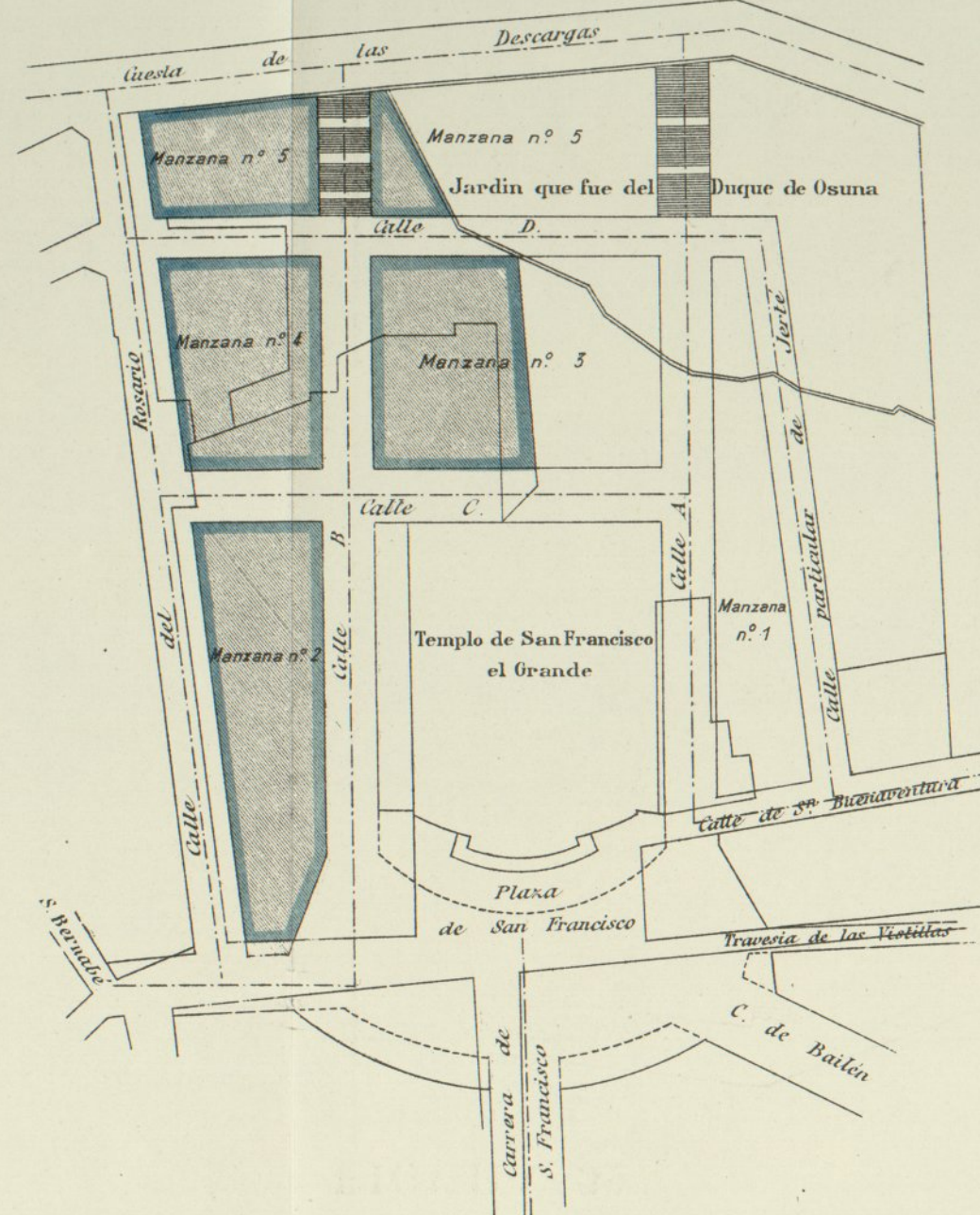
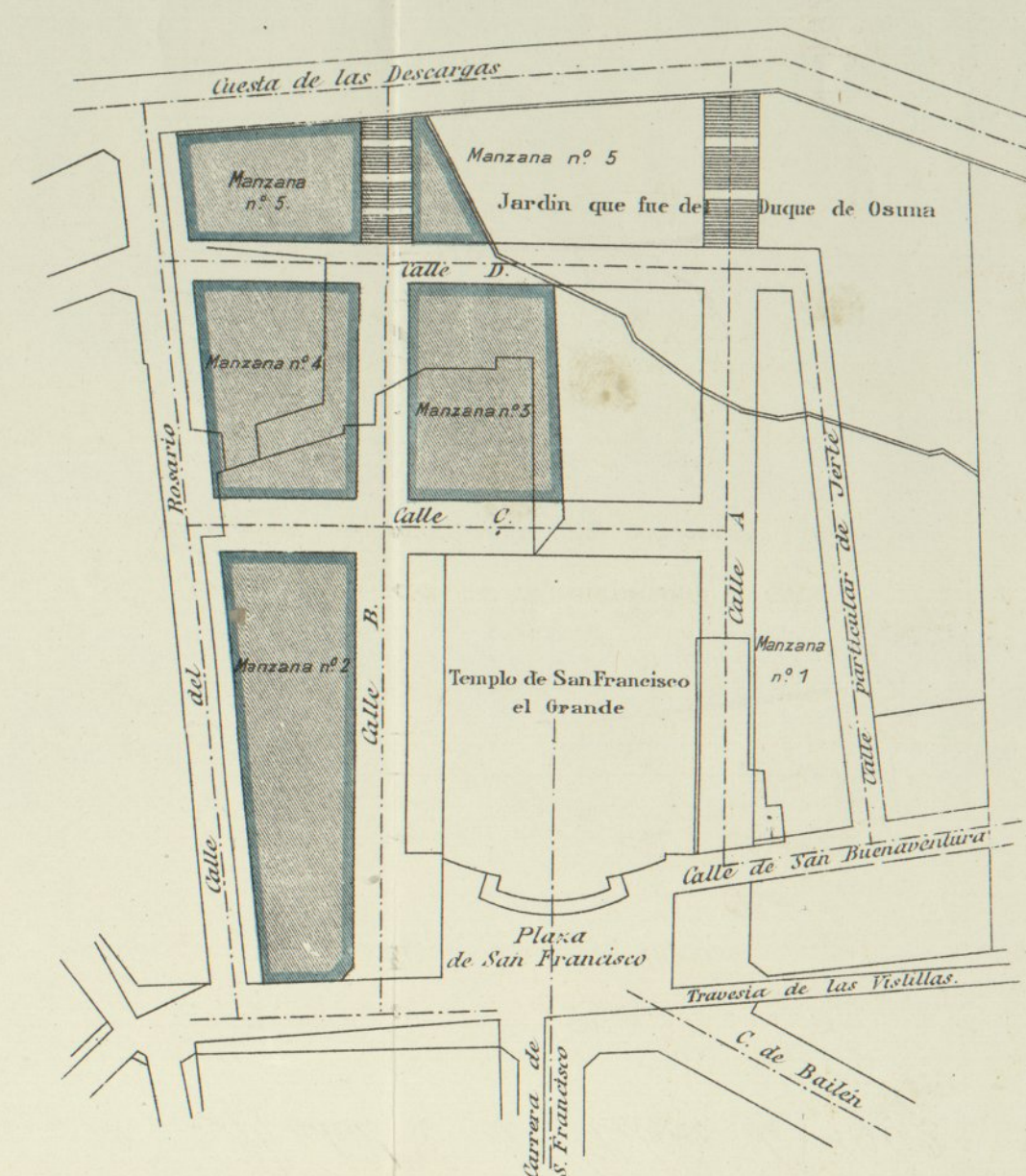


FIGURA 3ª



EXPLICACIÓN

- 1.º Estado actual.
- 2.º Proyecto de aislamiento del Templo de San Francisco, estudiado por el Arquitecto D. Ramiro Amador de los Ríos y el Ingeniero D. Miguel de Cervantes.
- 3.º Alineaciones aprobadas para el aislamiento del Templo de San Francisco y reforma de la plaza del mismo nombre.
- 4.º Modificación que se propone introducir en las alineaciones, sin alterar la forma en que están acordados el aislamiento del Templo y la reforma de la plaza de San Francisco.
- 5.º Estado en que quedaría de adoptarse la solución que se propone.

Figuras.....

FIGURA 4ª

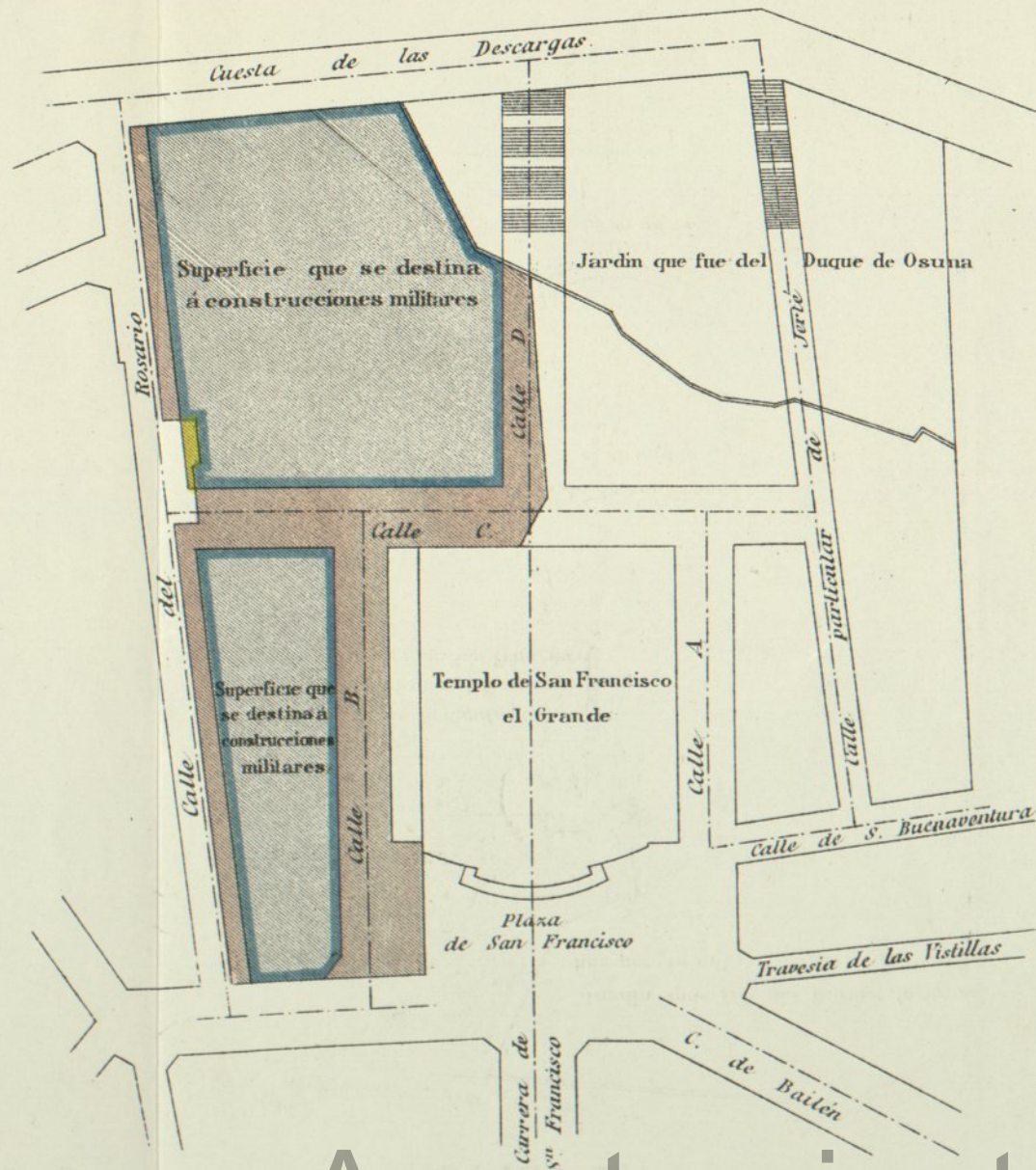
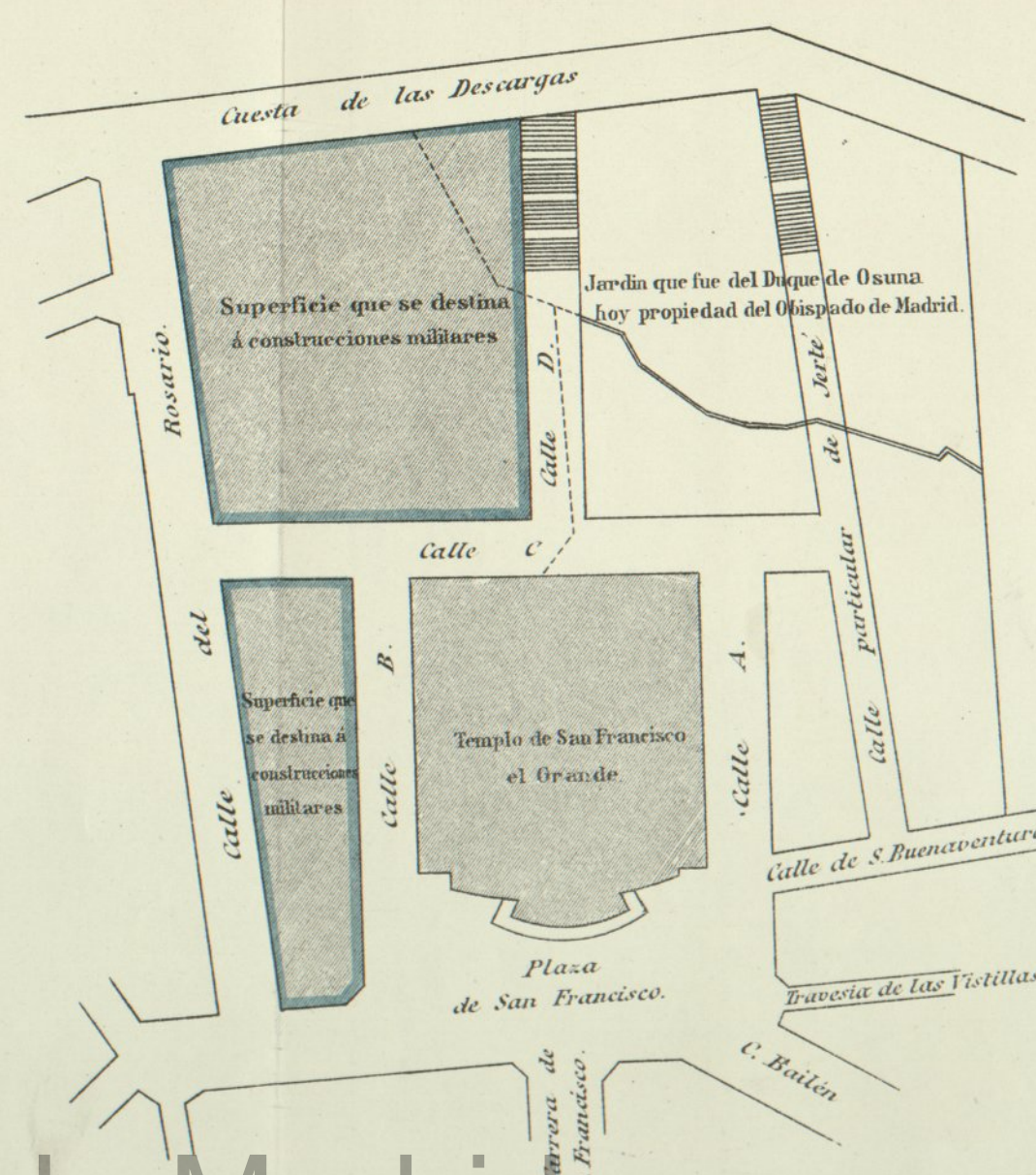


FIGURA 5ª



Madrid 6 de Febrero de 1902.

En Representación del Ministerio de la Guerra,
El Comandante de Ingenieros,

José de la Haza

En Representación del Ayuntamiento de Madrid,
El Ingeniero Director de las Vías públicas del Ensanche,

J. Nuñez Janis

COMISIÓN CONSTITUÍDA CON ARREGLO Á LO DISPUESTO EN REAL DECRETO DE 1.º DE JULIO DE 1901, Á FIN DE PROPONER LA FORMA MÁS PRÁCTICA PARA DEMOLER VARIOS EDIFICIOS
Y CONSTRUIR OTROS CON DESTINO Á SERVICIOS MILITARES EN MADRID

PROYECTO DE DISTRIBUCIÓN
DE LOS
SOLARES RESULTANTES DE LOS DERRIBOS DE LOS CUARTELES
DE
SAN GIL, SAN FRANCISCO Y DEL PALACIO DE SAN JUAN

HOJA SEGUNDA

ESCALA DE 1 Á 2.000

Distribución de los terrenos que ocupa el cuartel de San Gil.

FIGURA 1ª

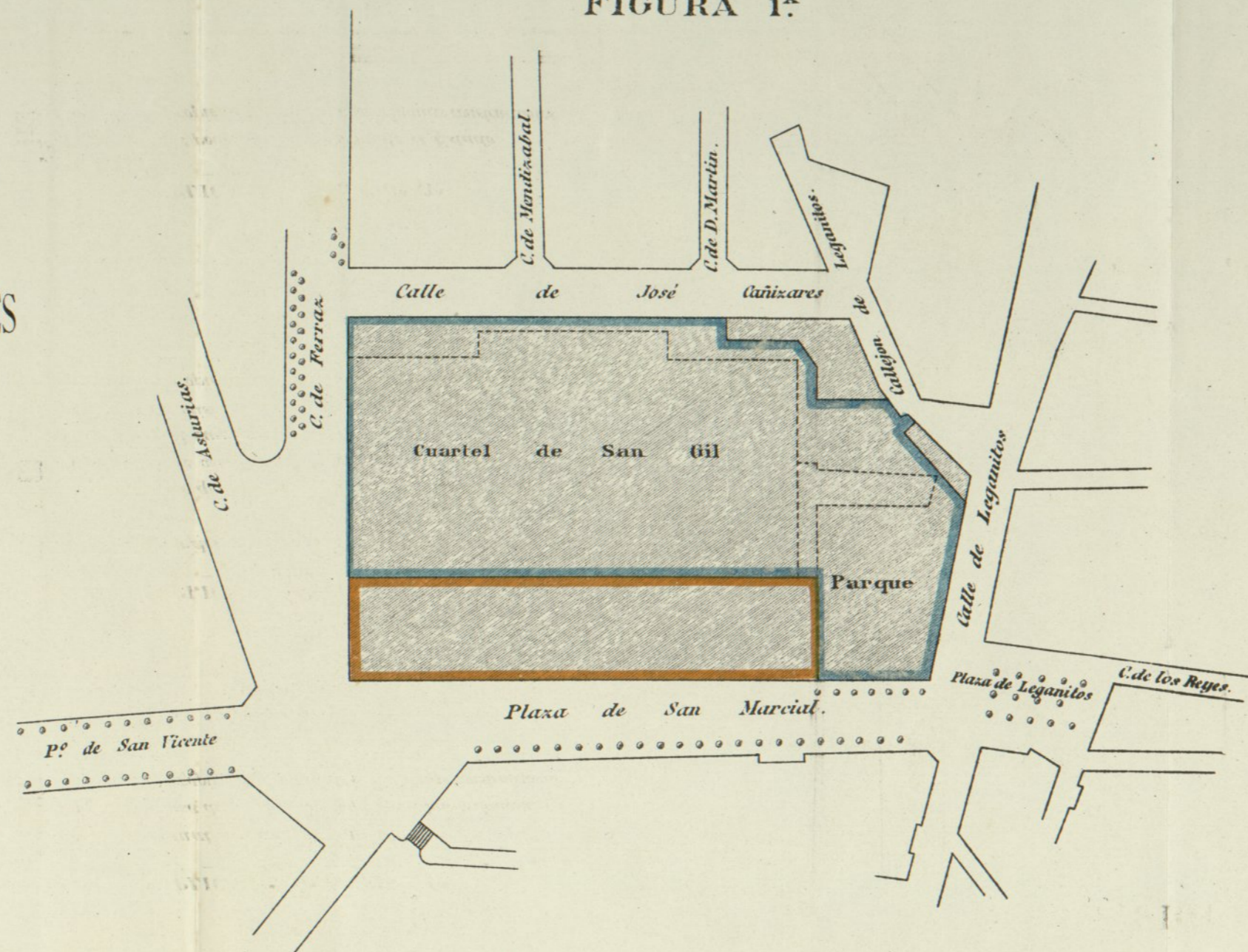


FIGURA 2ª

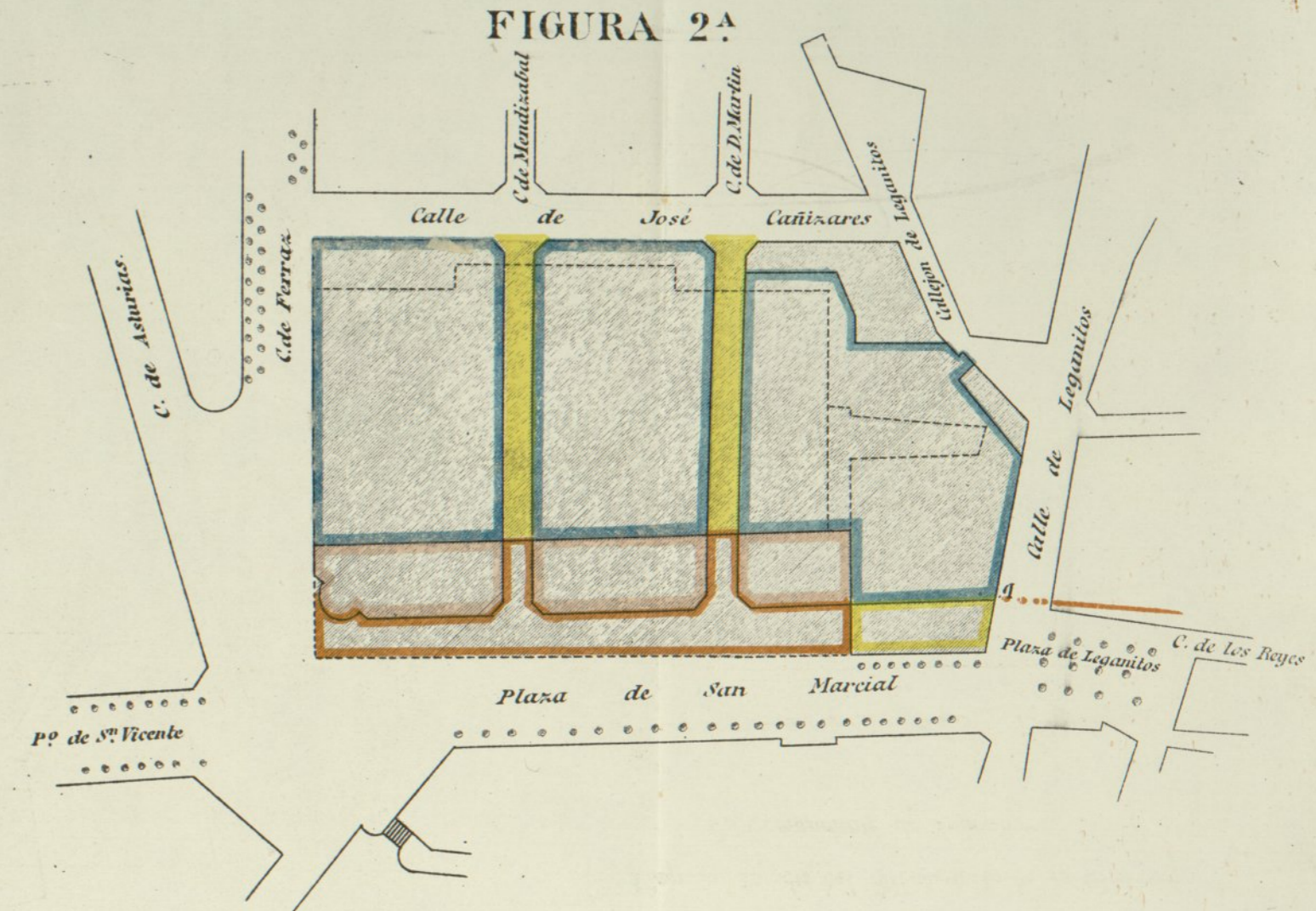
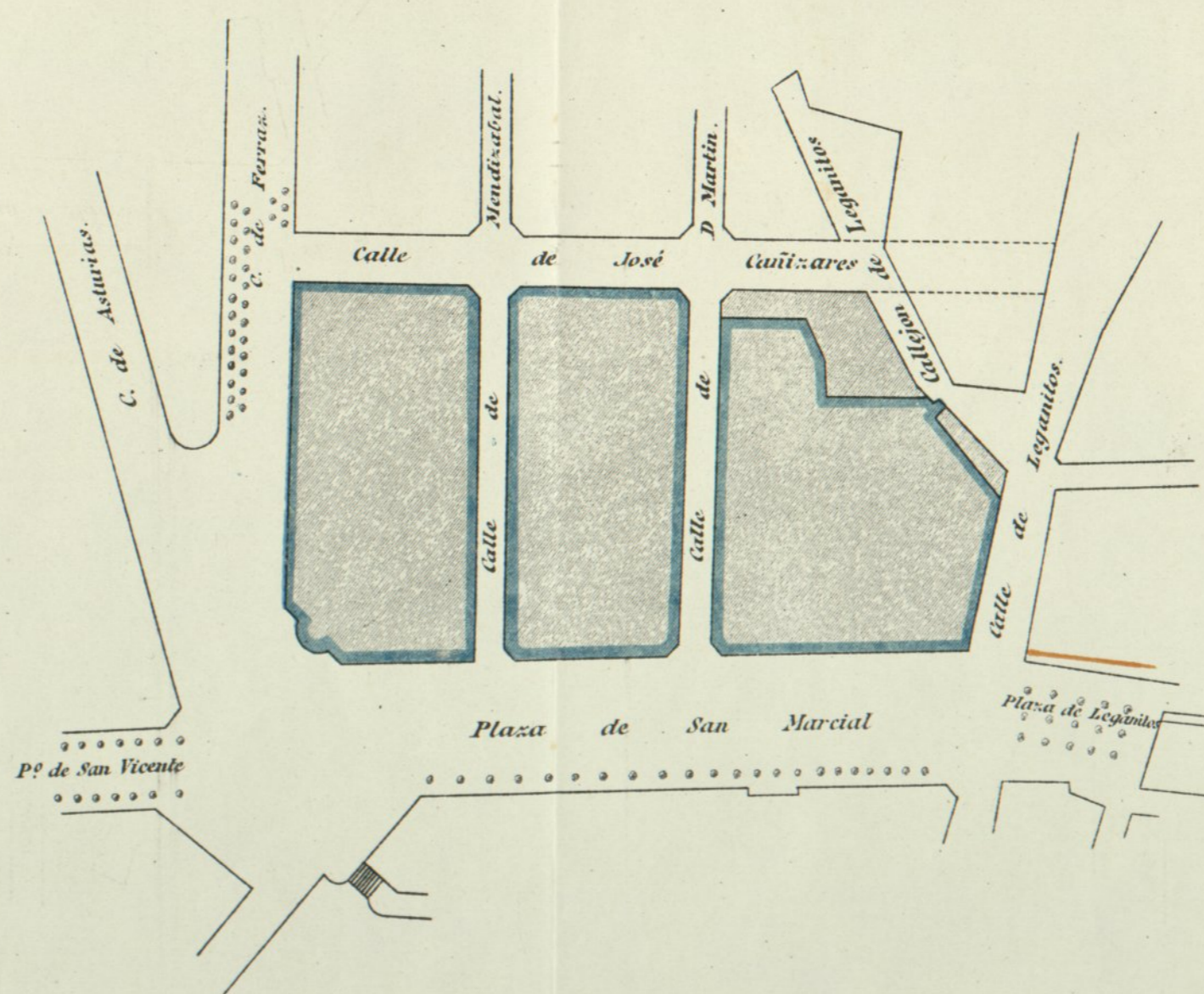


FIGURA 3ª



EXPLICACIÓN

- Figuras.....
- 1.º Estado actual.
 - 2.º Distribución de terrenos.
 - 3.º Estado en que quedarían los terrenos en el caso de hacerse la distribución que se propone.

EXPLICACIÓN DE LA FIG. 1ª

- Solar del actual cuartel de San Gil.
- Parte de la plaza de San Marcial cuya propiedad es dudosa.
- Parcelas de propiedad particular con algunas construcciones.

EXPLICACIÓN DE LA FIG. 2ª

- Parte del solar del actual cuartel cuya propiedad se reserva el Estado.
- Parte del mismo que se cede al Ayuntamiento de Madrid.
- Superficie que se asigna al Estado de la parte de la plaza de San Marcial cuya propiedad es dudosa.
- Superficie de la misma parte que se asigna al Ayuntamiento.
- Parcelas de propiedad particular con algunas construcciones.

EXPLICACIÓN DE LA FIG. 3ª

- Superficies de que podrá disponer libremente el Estado.
- Parcelas de propiedad particular con algunas construcciones.

Madrid 6 de Febrero de 1902.

En Representación del Ministerio de la Guerra.
El Comandante de Ingenieros,

José de la Fuente

En Representación del Ayuntamiento de Madrid:
El Ingeniero Director de las Vías públicas del Ensanche.

J. Rivero Sanés

COMISIÓN CONSTITUIDA CON ARREGLO Á LO DISPUESTO EN REAL DECRETO DE 1.º DE JULIO DE 1901, Á FIN DE PROPONER LA FORMA MÁS PRÁCTICA PARA DEMOLER VARIOS EDIFICIOS
Y CONSTRUIR OTROS CON DESTINO Á SERVICIOS MILITARES EN MADRID

PROYECTO DE DISTRIBUCIÓN
DE LOS
SOLARES RESULTANTES DE LOS DERRIBOS DE LOS CUARTELES

DE
SAN GIL, SAN FRANCISCO Y DEL PALACIO DE SAN JUAN

HOJA PRIMERA

ESCALA DE 1 Á 2.000

Distribución de los terrenos ocupados por el Palacio de San Juan y de los inmediatos á ésta.

FIGURA 1ª

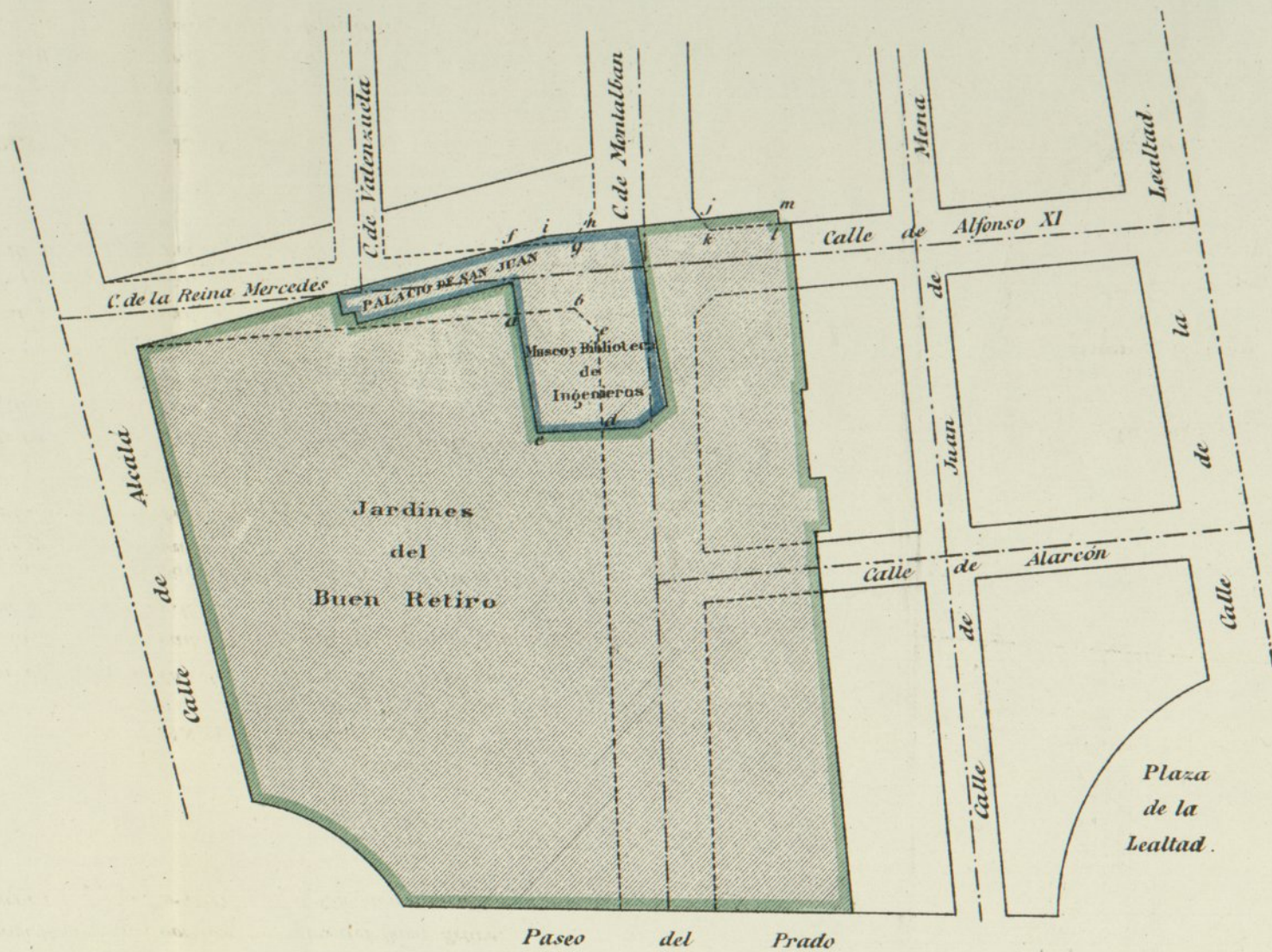


FIGURA 2ª

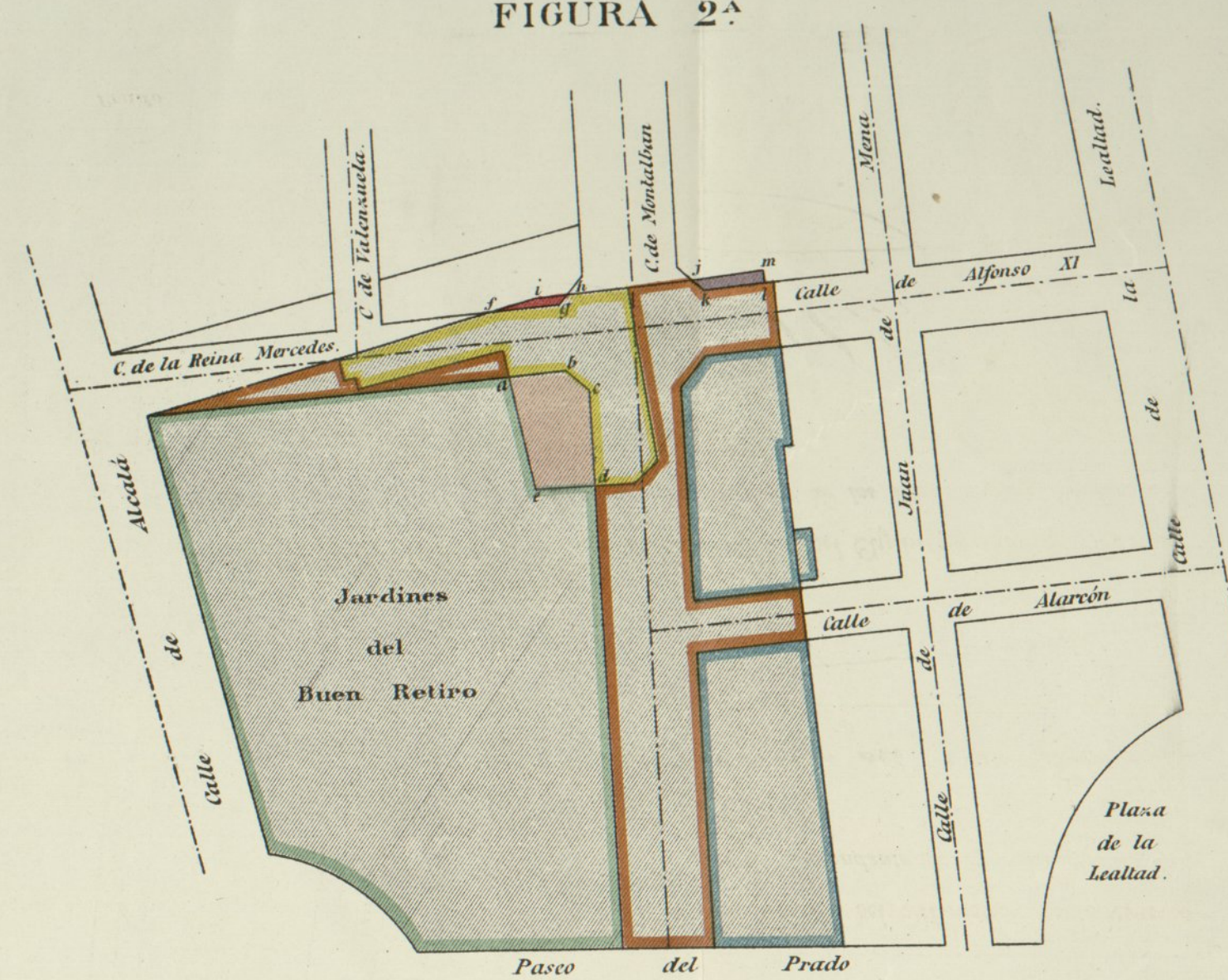
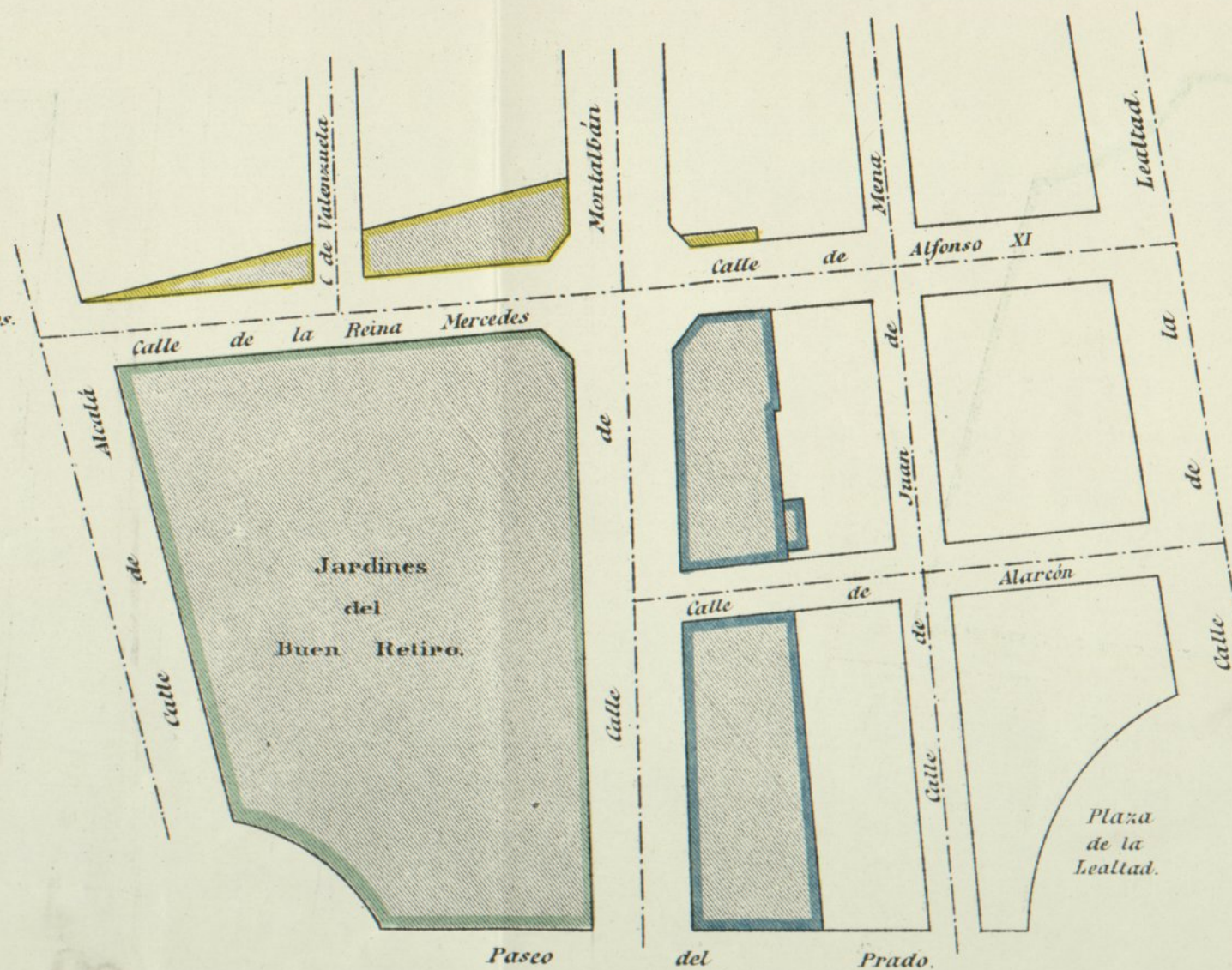


FIGURA 3ª



EXPLICACIÓN

- Figuras.....
- 1.º Estado actual.
 - 2.º Distribución de terrenos.
 - 3.º Estado en que quedarían los terrenos en el caso de hacerse la distribución que se propone.

EXPLICACIÓN DE LA FIG. 1ª

- Superficie ocupada por los Jardines del Buen Retiro.
- Superficie ocupada por el Palacio de San Juan y jardín á el anejo

EXPLICACIÓN DE LA FIG. 2ª

- Superficie ocupada por los Jardines del Buen Retiro, que sigue perteneciendo á ellos.
- Parte de la superficie ocupada por el Palacio de San Juan y jardín á el anejo que se agrega á los Jardines del Buen Retiro.
- Parte de la superficie ocupada por el Palacio de San Juan y jardín á el anejo que se cede al Ayuntamiento para vía pública.
- Parte de la superficie ocupada por el Palacio de San Juan y jardín á el anejo que se cede al Ayuntamiento para su venta.
- Parte de la superficie ocupada por los Jardines del Buen Retiro que se cede al Ayuntamiento para vía pública.
- Parte de la superficie ocupada por los Jardines del Buen Retiro que se cede al Ayuntamiento para su venta.
- Parte de la superficie ocupada por los Jardines del Buen Retiro que ha de ser vendida por el Estado.

EXPLICACIÓN DE LA FIG. 3ª

- Jardines del Buen Retiro.
- Superficie que ha de vender el Estado
- Superficie que ha de vender el Ayuntamiento.

Madrid 6 de Febrero de 1902.

En Representación del Ministerio de la Guerra.
El Comandante de Ingenieros.

José de la Peña

En Representación del Ayuntamiento de Madrid.
El Ingeniero Director de las Vías públicas del Ensanche.

P. Rivera Janés

COMISIÓN CONSTITUIDA CON ARREGLO Á LO DISPUESTO EN REAL DECRETO DE 1.º DE JULIO DE 1901, Á FIN DE PROPONER LA FORMA MÁS PRÁCTICA PARA DEMOLER VARIOS EDIFICIOS
Y CONSTRUIR OTROS CON DESTINO Á SERVICIOS MILITARES EN MADRID

PROYECTO DE DISTRIBUCIÓN

SOLARES RESULTANTES DE LOS DERRIBOS DE LOS CUARTELES

SAN GIL, SAN FRANCISCO Y DEL PALACIO DE SAN JUAN

HOJA TERCERA

ESCALA DE 1 Á 2.000

Distribución de los terrenos que ocupa el cuartel de San Francisco.

EXPLICACIÓN

- Figuras....
- 1.º Estado actual.
 - 2.º Proyecto de aislamiento del Templo de San Francisco, estudiado por el Arquitecto D. Ramiro Amador de los Ríos y el Ingeniero D. Miguel de Cervantes.
 - 3.º Eliminaciones aprobadas para el aislamiento del Templo de San Francisco y reforma de la plaza del mismo nombre.
 - 4.º Modificación que se propone introducir en las alineaciones, sin alterar la forma en que están acordados el aislamiento del Templo y la reforma de la plaza de San Francisco.
 - 5.º Estado en que quedaría de adoptarse la solución que se propone.

FIGURA 1.ª

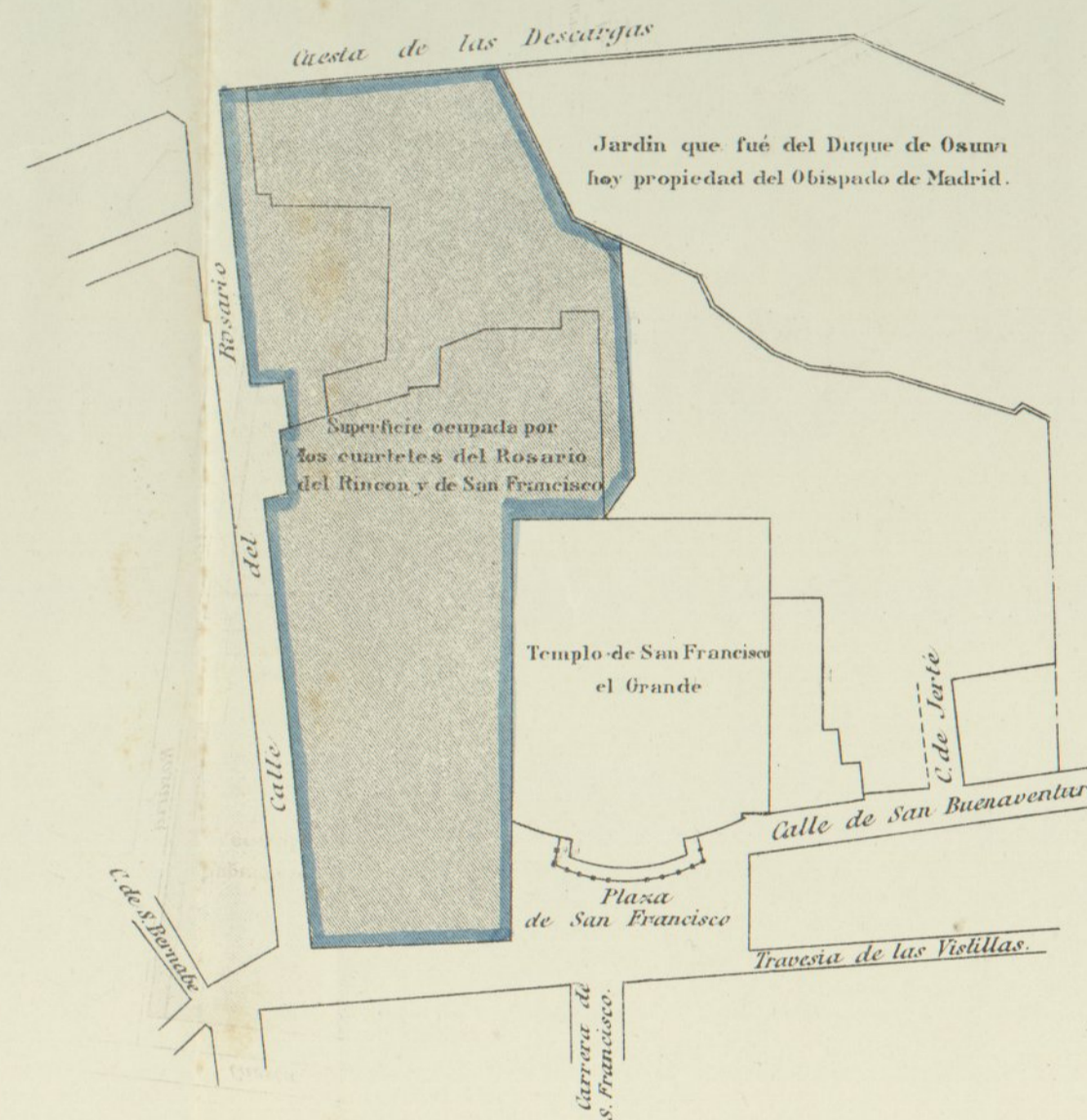


FIGURA 2.ª

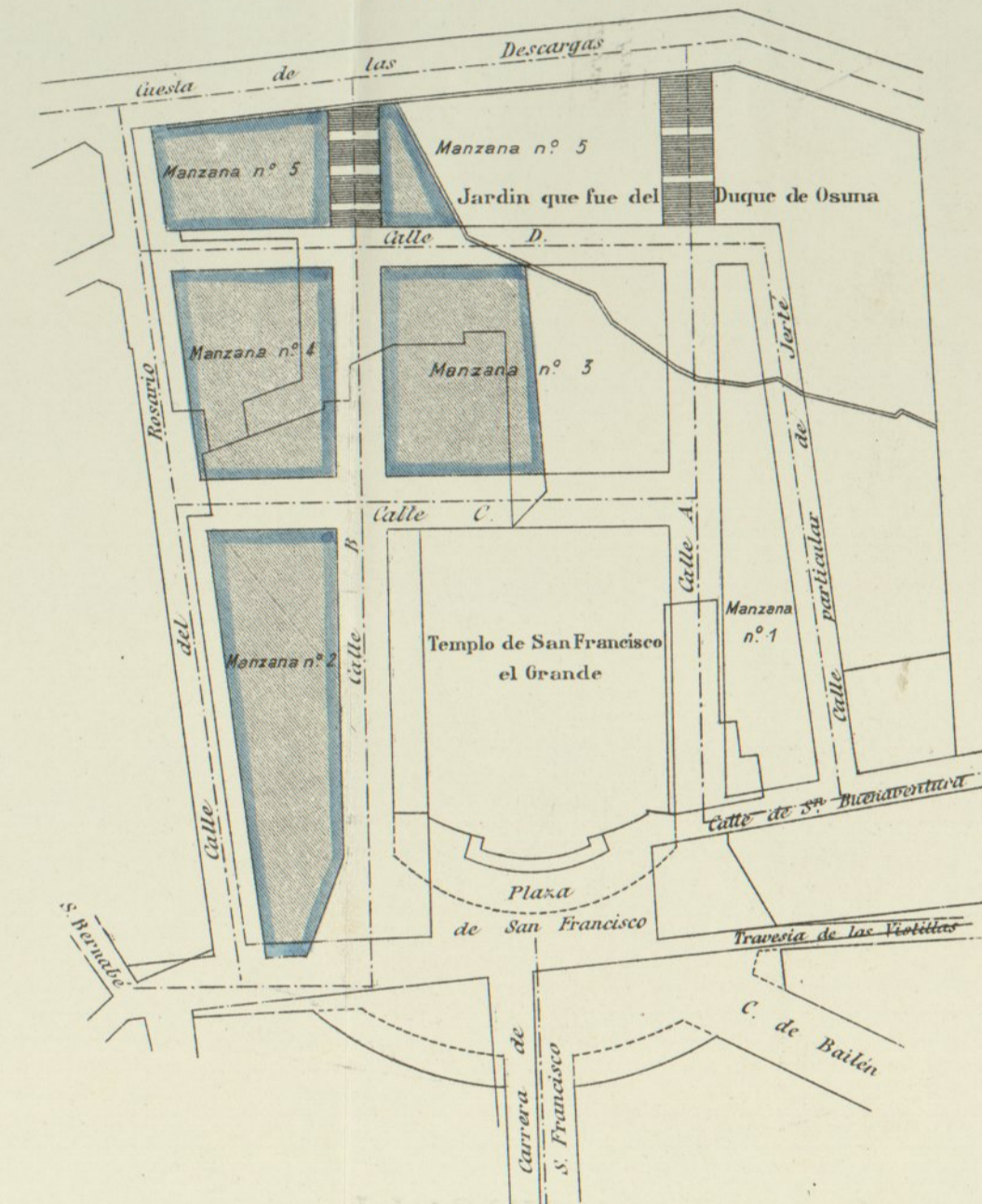


FIGURA 3.ª

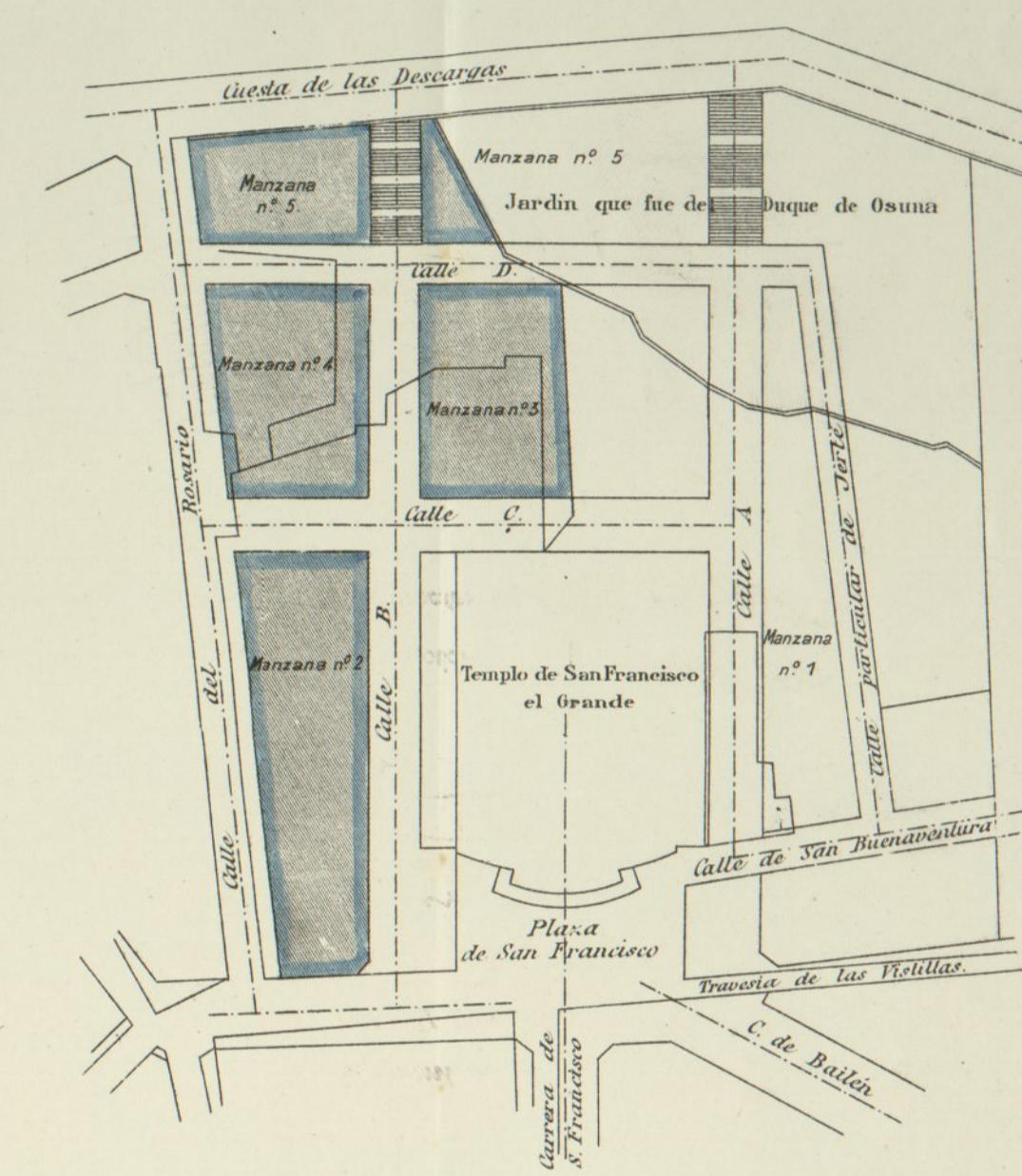


FIGURA 4.ª

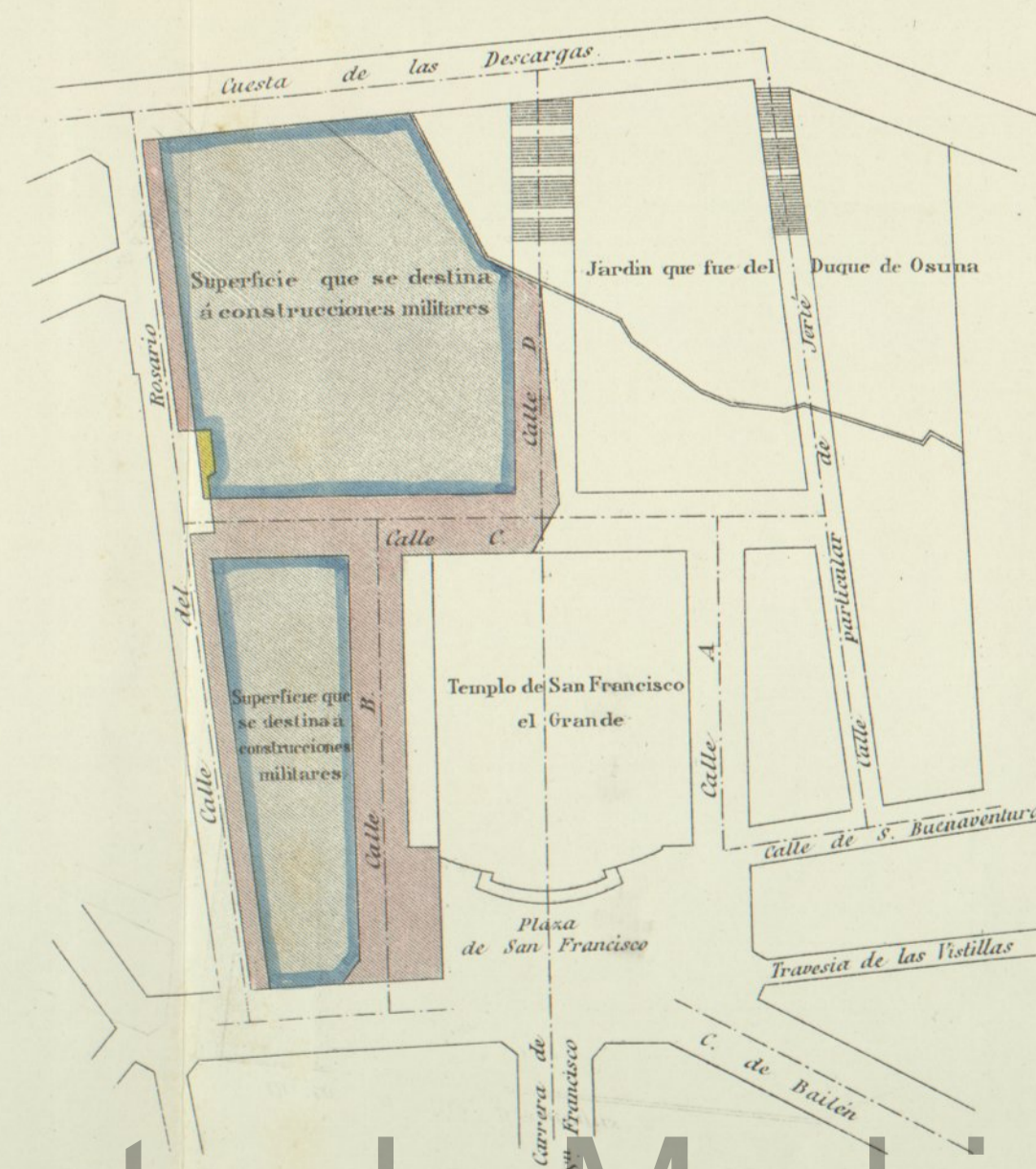
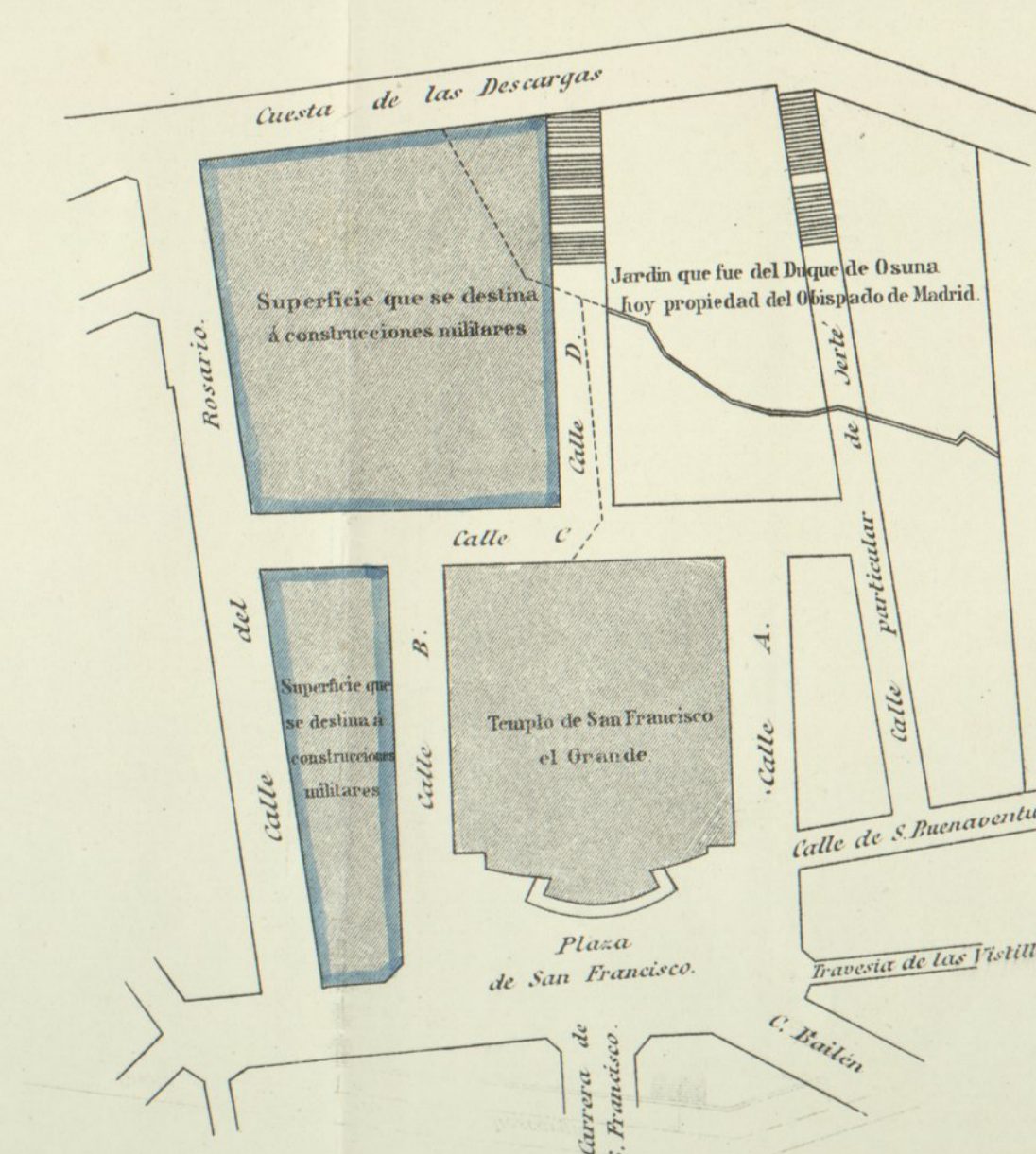


FIGURA 5.ª



Madrid 6 de Febrero de 1902.

En Representación del Ministerio de la Guerra,
El Comandante de Ingenieros,

José María de la Haza

En Representación del Ayuntamiento de Madrid,
El Ingeniero Director de las Vías públicas del Ensanche,

J. Ruiz Janés

COMISIÓN CONSTITUÍDA CON ARREGLO Á LO DISPUESTO EN REAL DECRETO DE 1.º DE JULIO DE 1901, Á FIN DE PROPONER LA FORMA MÁS PRÁCTICA PARA DEMOLER VARIOS EDIFICIOS
Y CONSTRUIR OTROS CON DESTINO Á SERVICIOS MILITARES EN MADRID

PROYECTO DE DISTRIBUCIÓN
DE LOS
SOLARES RESULTANTES DE LOS DERRIBOS DE LOS CUARTELES

DE
SAN GIL, SAN FRANCISCO Y DEL PALACIO DE SAN JUAN

HOJA PRIMERA

ESCALA DE 1 Á 2.000

Distribución de los terrenos ocupados por el Palacio de San Juan
y de los inmediatos á éste.

EXPLICACIÓN

- Figuras.....
- 1.º Estado actual.
 - 2.º Distribución de terrenos.
 - 3.º Estado en que quedarían los terrenos en el caso de hacerse la distribución que se propone.

EXPLICACIÓN DE LA FIG. 1.ª

- Superficie ocupada por los Jardines del Buen Retiro.
- Superficie ocupada por el Palacio de San Juan y jardín á el anejo

EXPLICACIÓN DE LA FIG. 2.ª

- Superficie ocupada por los Jardines del Buen Retiro, que sigue perteneciendo á ellos.
- Parte de la superficie ocupada por el Palacio de San Juan y jardín á el anejo que se agrega á los Jardines del Buen Retiro.
- Parte de la superficie ocupada por el Palacio de San Juan y jardín á el anejo que se cede al Ayuntamiento para vía pública.
- Parte de la superficie ocupada por el Palacio de San Juan y jardín á el anejo que se cede al Ayuntamiento para su venta.
- Parte de la superficie ocupada por los Jardines del Buen Retiro que se cede al Ayuntamiento para vía pública.
- Parte de la superficie ocupada por los Jardines del Buen Retiro que se cede al Ayuntamiento para su venta.
- Parte de la superficie ocupada por los Jardines del Buen Retiro que ha de ser vendida por el Estado.

EXPLICACIÓN DE LA FIG. 3.ª

- Jardines del Buen Retiro.
- Superficie que ha de vender el Estado.
- Superficie que ha de vender el Ayuntamiento.

FIGURA 1.ª

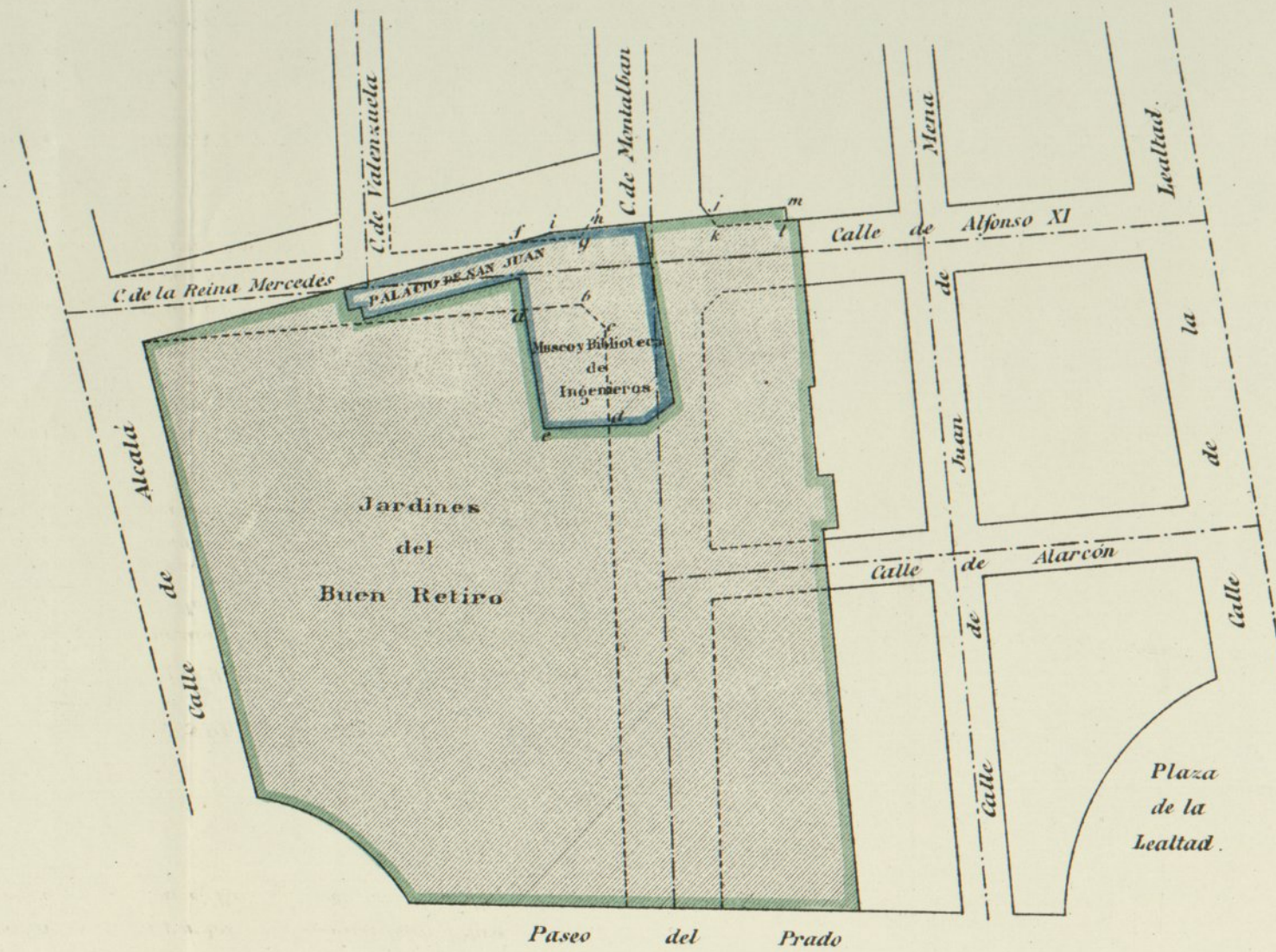


FIGURA 2.ª

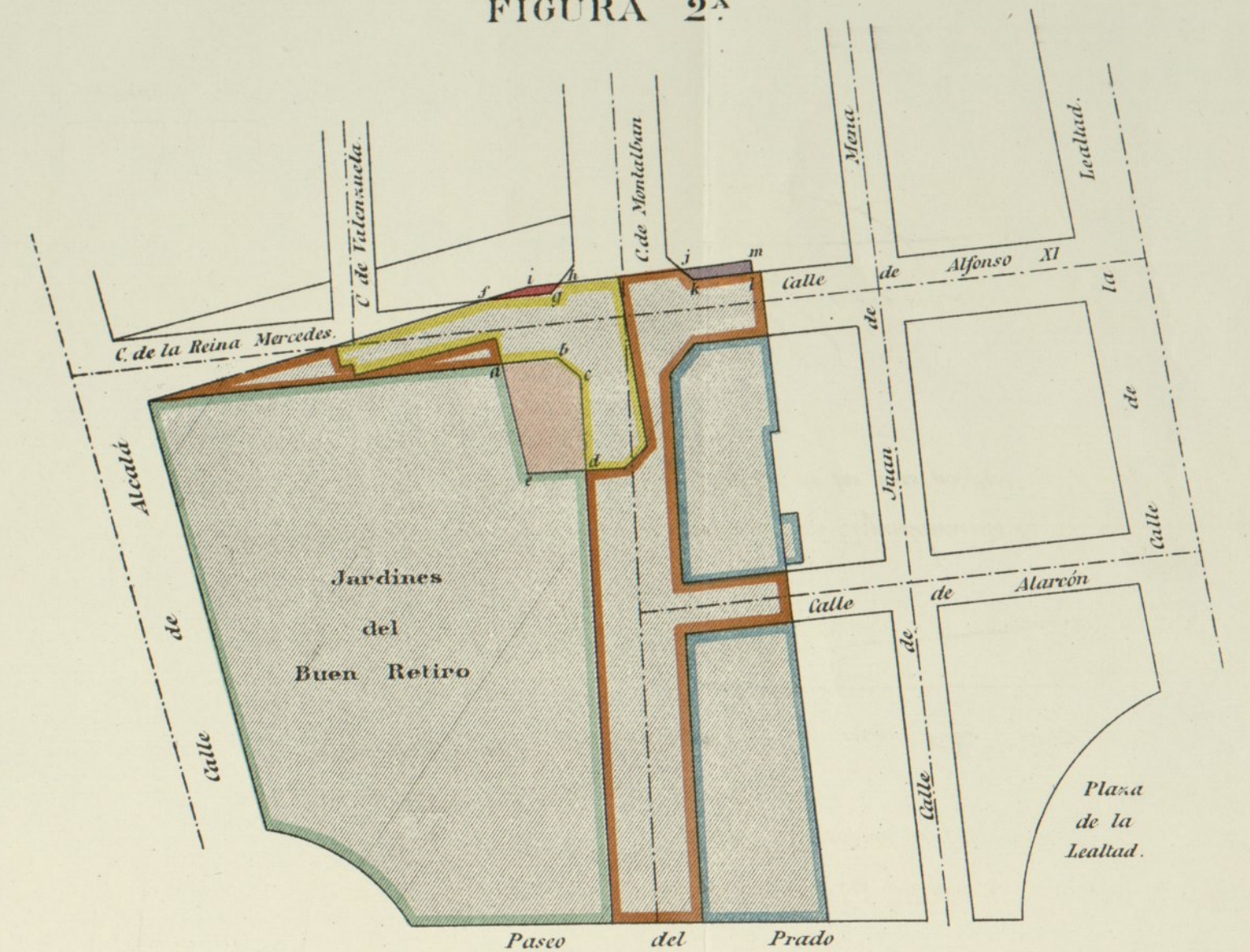
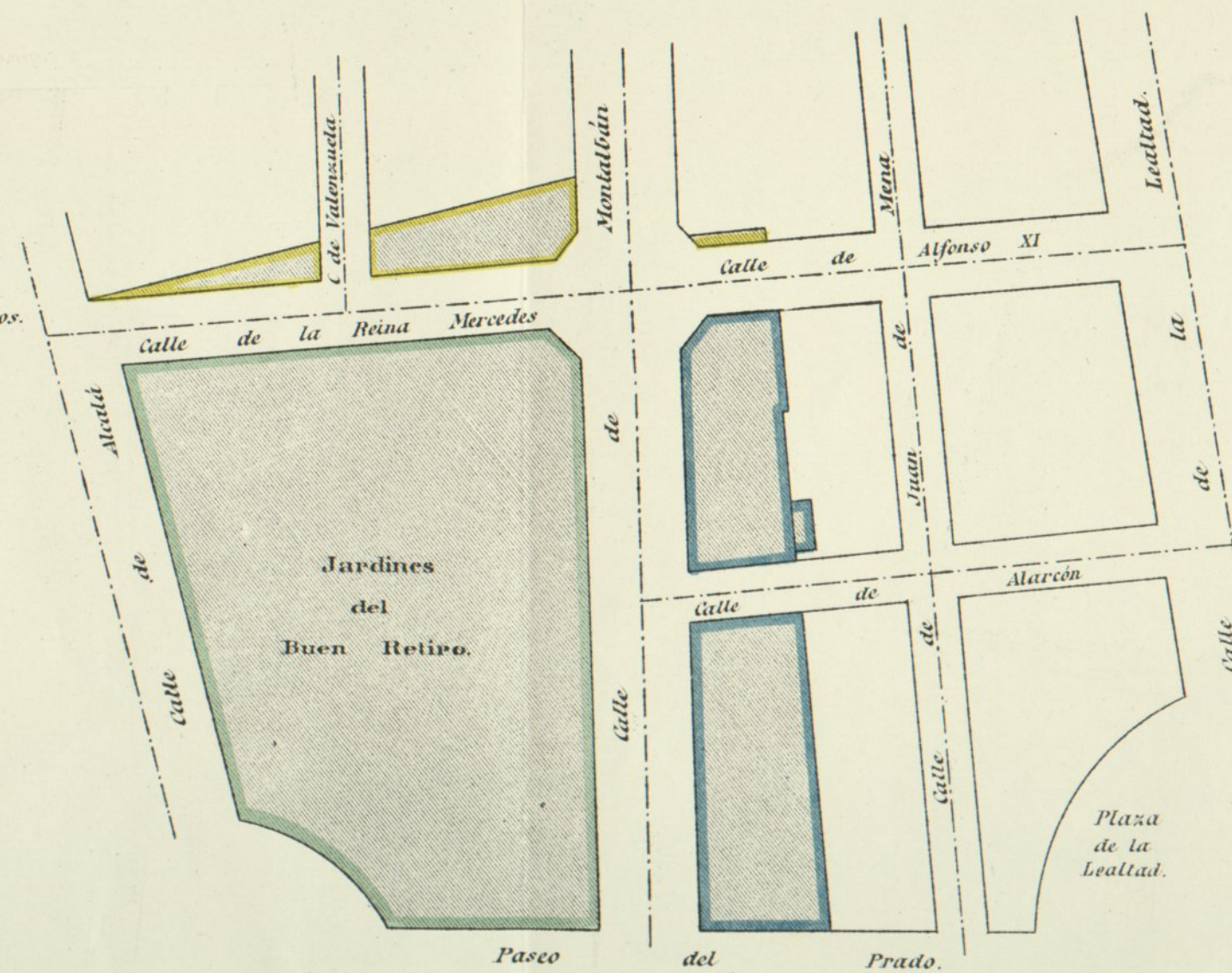


FIGURA 3.ª



Madrid 6 de Febrero de 1902.

En Representación del Ministerio de la Guerra.
El Comandante de Ingenieros,

Joaquín de la Haza

En Representación del Ayuntamiento de Madrid.
El Ingeniero Director de las Vías públicas del Ensanche,

P. Ruiz Franis

COMISIÓN CONSTITUIDA CON ARREGLO Á LO DISPUESTO EN REAL DECRETO DE 1.º DE JULIO DE 1901, Á FIN DE PROPONER LA FORMA MÁS PRÁCTICA PARA DEMOLER VARIOS EDIFICIOS
Y CONSTRUIR OTROS CON DESTINO Á SERVICIOS MILITARES EN MADRID

PROYECTO DE DISTRIBUCIÓN
DE LOS
SOLARES RESULTANTES DE LOS DERRIBOS DE LOS CUARTELES
DE
SAN GIL, SAN FRANCISCO Y DEL PALACIO DE SAN JUAN

HOJA SEGUNDA

ESCALA DE 1 Á 2.000

Distribución de los terrenos que ocupa el cuartel de San Gil.

FIGURA 1ª

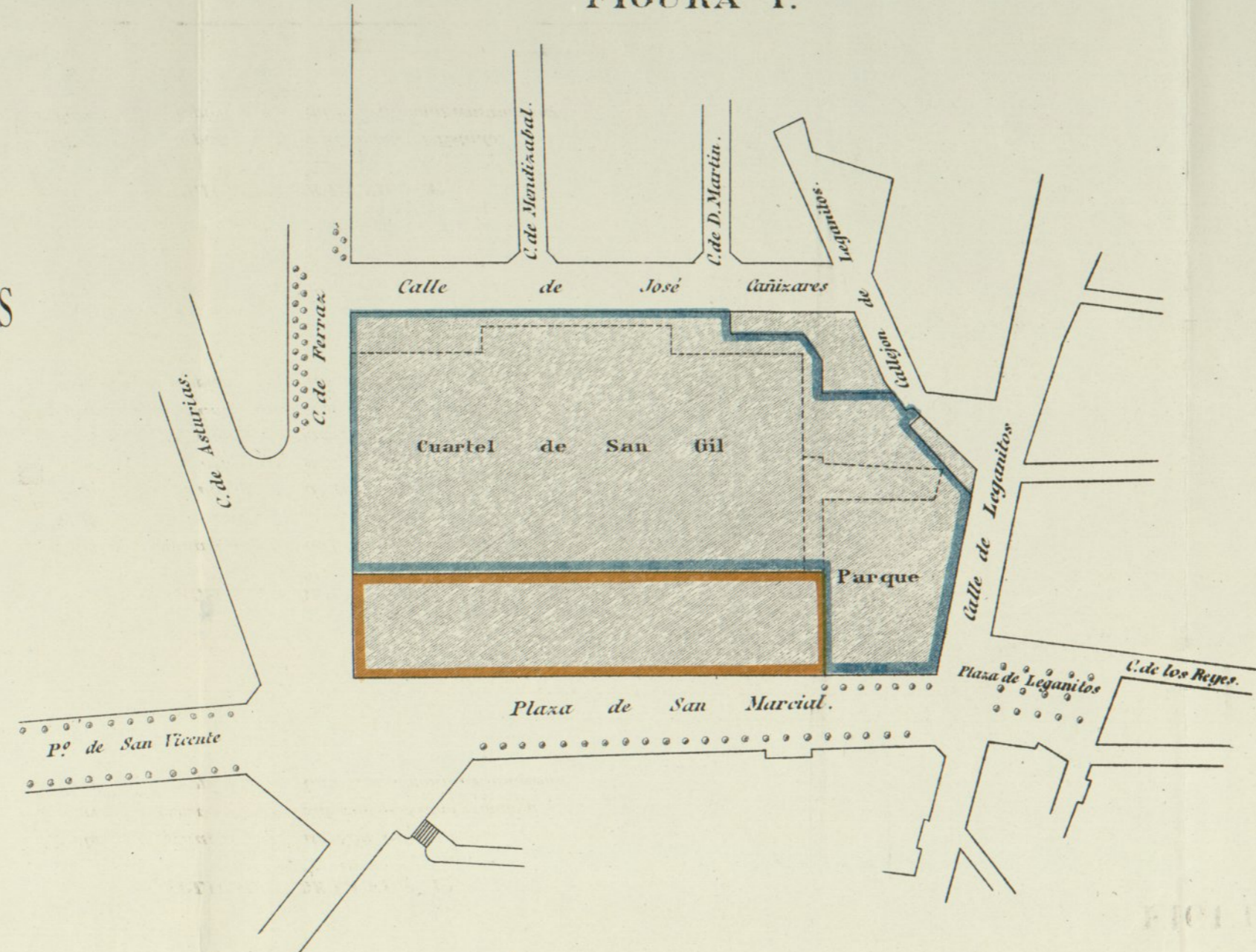
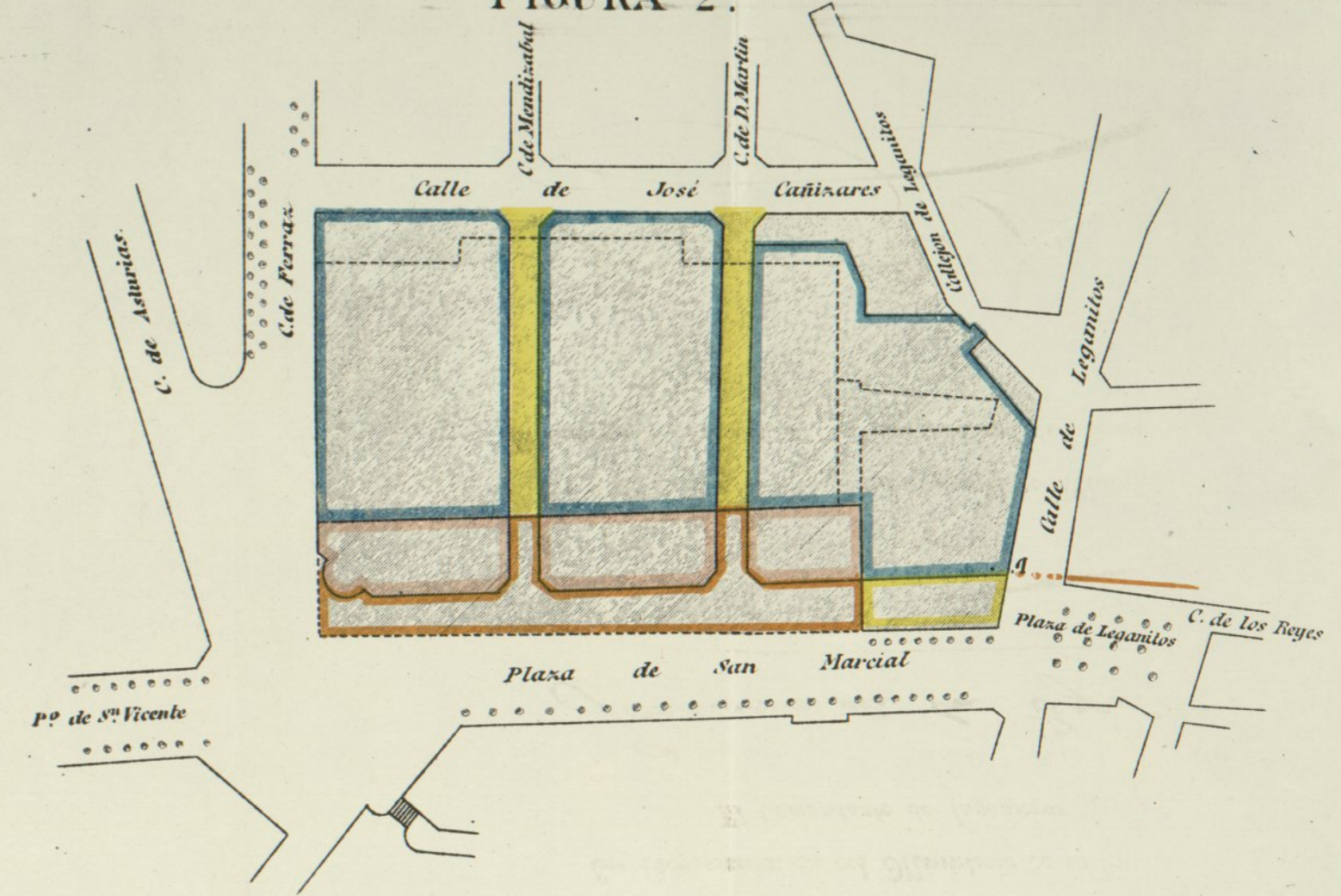


FIGURA 2ª



EXPLICACIÓN

- Figuras.....
- 1.º Estado actual.
 - 2.º Distribución de terrenos.
 - 3.º Estado en que quedarían los terrenos en el caso de hacerse la distribución que se propone.

EXPLICACIÓN DE LA FIG. 1ª

- Solar del actual cuartel de San Gil.
- Parte de la plaza de San Marcial cuya propiedad es dudosa.
- Parcelas de propiedad particular con algunas construcciones.

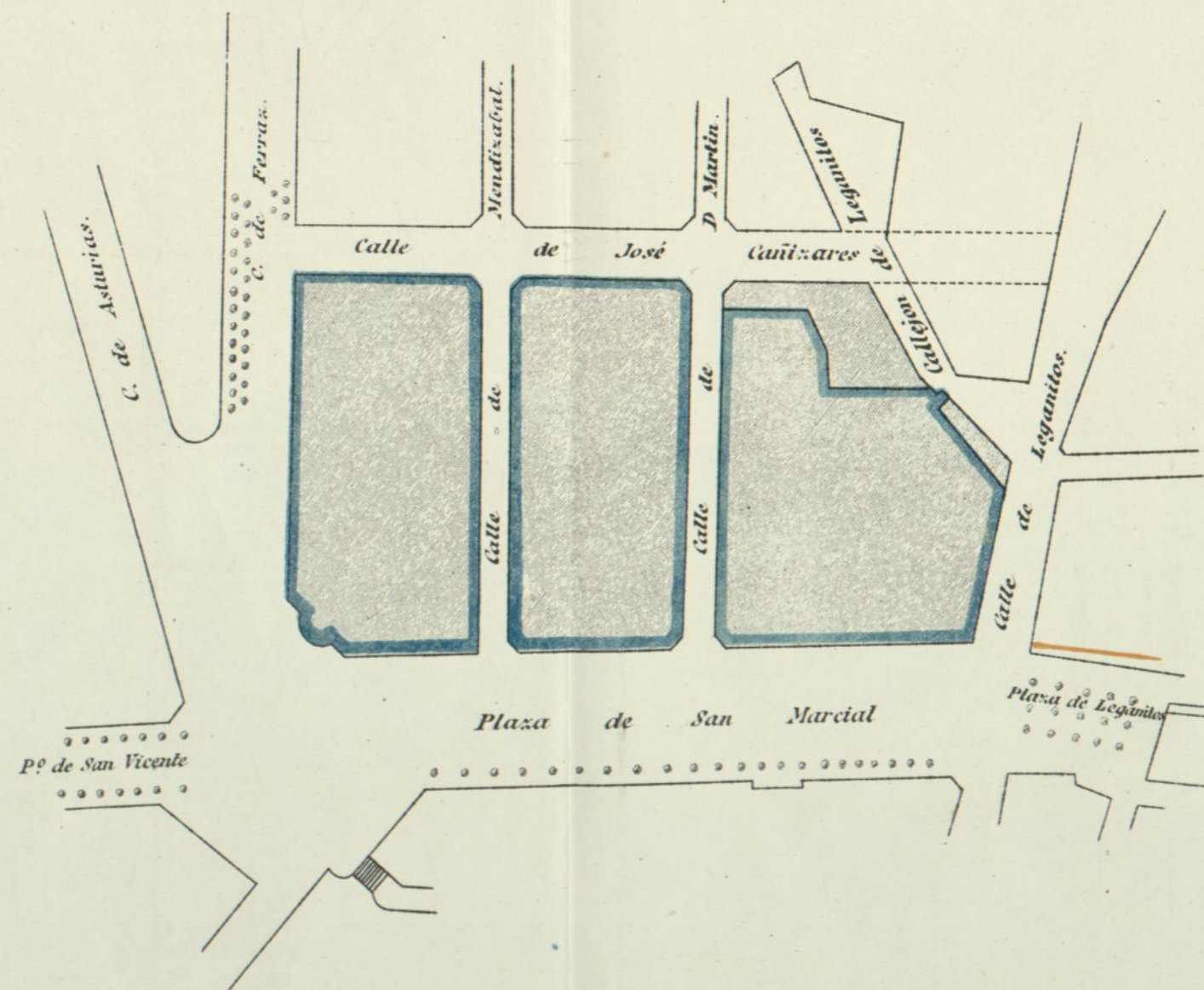
EXPLICACIÓN DE LA FIG. 2ª

- Parte del solar del actual cuartel cuya propiedad se reserva al Estado.
- Parte del mismo que se cede al Ayuntamiento de Madrid.
- Superficie que se asigna al Estado de la parte de la plaza de San Marcial cuya propiedad es dudosa.
- Superficie de la misma parte que se asigna al Ayuntamiento.
- Parcelas de propiedad particular con algunas construcciones.

EXPLICACIÓN DE LA FIG. 3ª

- Superficies de que podrá disponer libremente el Estado.
- Parcelas de propiedad particular con algunas construcciones.

FIGURA 3ª



Madrid 6 de Febrero de 1902.

En Representación del Ministerio de la Guerra:
El Comandante de Ingenieros,

José de la Peña

En Representación del Ayuntamiento de Madrid:
El Ingeniero Director de las Vías públicas del Ensanche,

J. Ruiz Franés