



Empresa Municipal de la Vivienda

Servicio Jurídico

EXPROPIACION DE TERRENOS DE LA COLONIA SAN PABLO

- PLANOS

Planos  
Colonia Sn Pablo

Caja 183/05



Ayuntamiento de Madrid

07/1954

Ayuntamiento de Madrid



195.

*Sauro de  
la carpeta  
S. Diego*

Ayuntamiento de Madrid

Negociado de SECCION DE VIVIENDAS  
MUNICIPALES.

CLASE

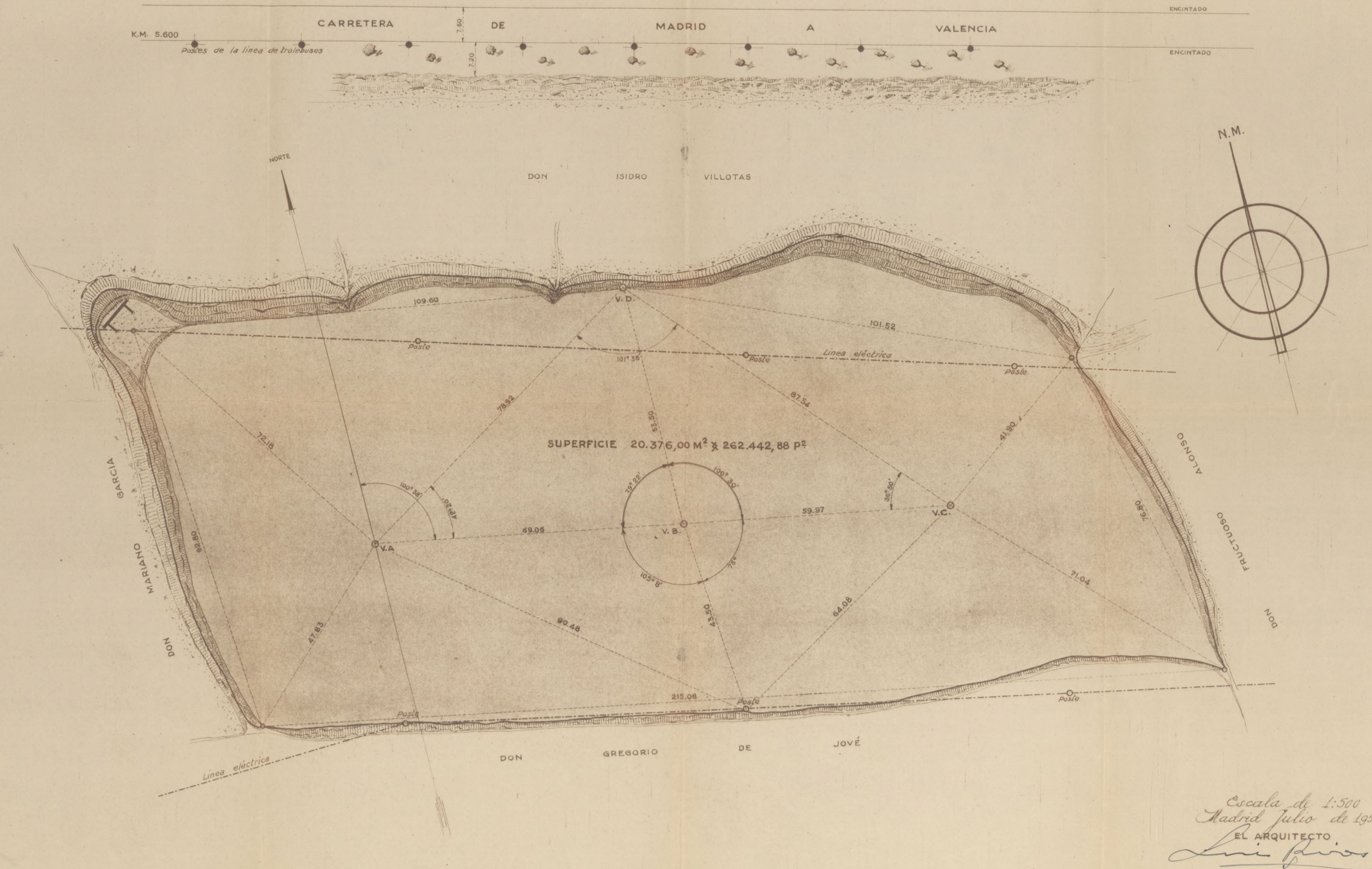
EXPEDIENTE

COLONIA DE "SAN DIEGO".

Planos de expropiaciones.-



*Plano de una parcela de terreno propiedad de la Ex<sup>ma</sup> Señora Doña Maria Teresa Marichalar y Bruquera, sita en el Km. 5.600 de la carretera de Madrid a Valencia. xxx*





# Finca de Dolores Requena Saraso

Tierra en el termino Municipal de Vallecas, al sitio que llaman el Portazgo, que ocupa una superficie de una Hectárea, ocho áreas y 39 centiáreas, equivalente a tres fanegas y dos celemines, o ciento treinta y nueve mil seiscientos seis pies, treinta y dos decímetros cuadrados. Linda al Norte, Herederos de Villota; Sur, Vereda del Olivar; y Oeste, Cia. Madrileña de Urbanización.

Tomo 261.-

Folio 125.-

Finca 4.421.-

Inscp. 11.-

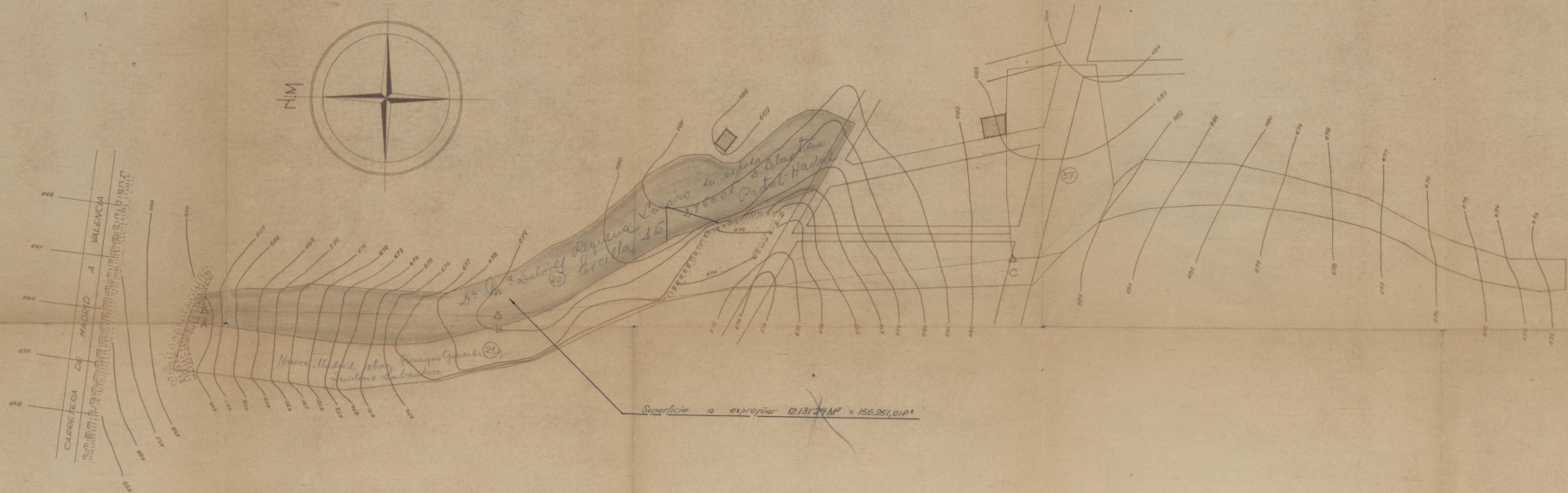
Superficie total 10839,00 m<sup>2</sup>  
S. expd.<sup>a</sup> Casimira 280,00

Superficie que figura en acta 10559,00 =



# TERMINO MUNICIPAL DE VALLECAS

POLIGONO, - 2.



Ayuntamiento de Madrid

Escala 1:1000

Madrid, Septiembre 1953.

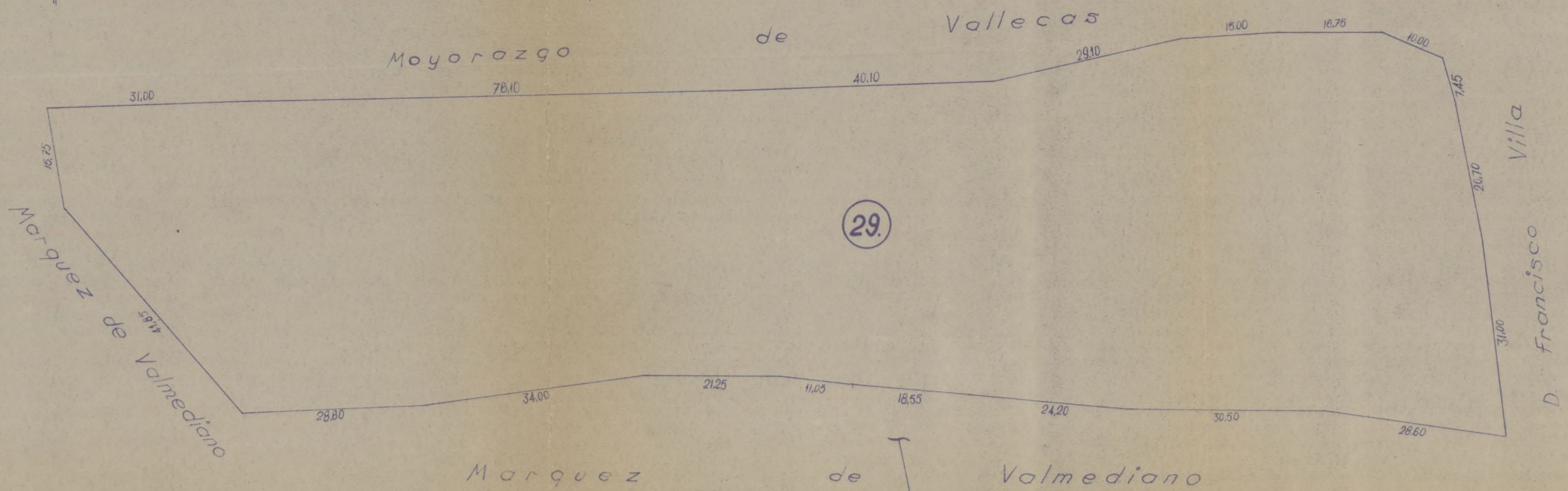



TERMINO DE VALLECAS

Dolígono, 2.- Parcela, 29.

ESCALA-1=500

Superficie Escritura 6.916'00 M<sup>2</sup> 89.078'08 P.<sup>2</sup>  
Medición 10.424'17 M<sup>2</sup> 134.263'30 P.<sup>2</sup>



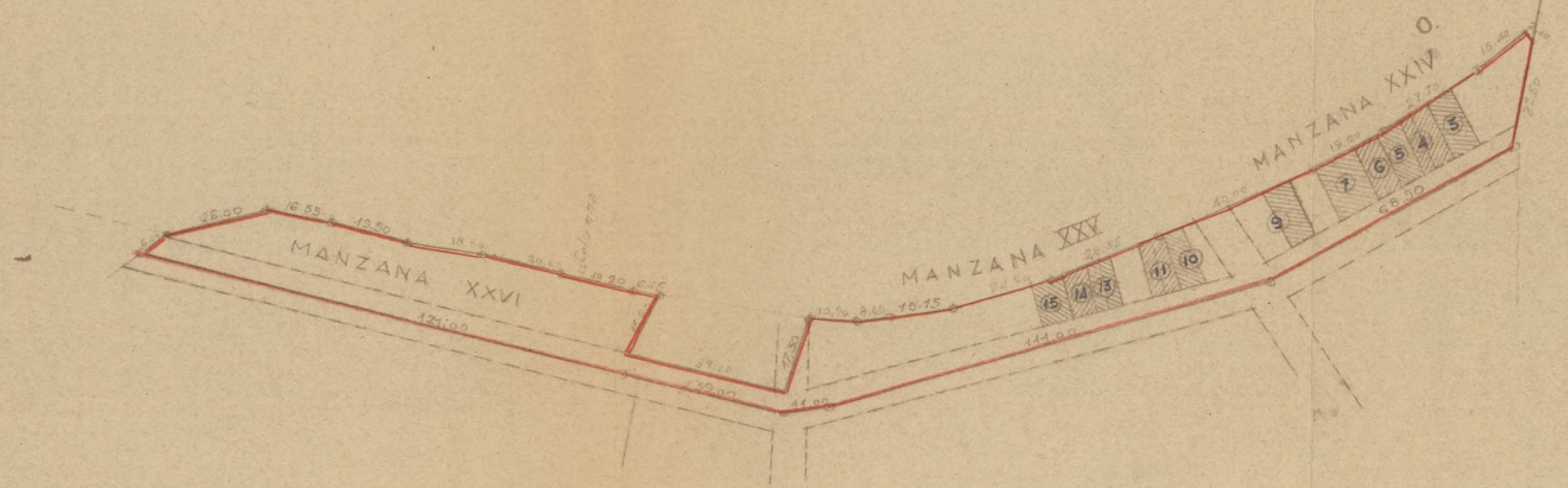
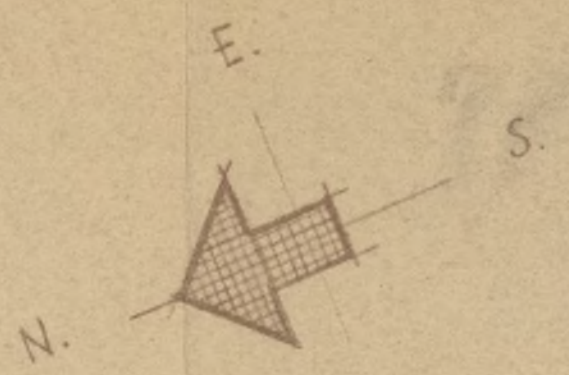
Madrid Junio de 1954.  
El Perito de la Empresa.



PARCELA, A.

(ESCALA 1:1000)

C/ de Madrid  
K.540  
Castellón



EDIFICACIONES

- MANZANA XXV = PARCELAS N° 10
- N° 11
- N° 11 bis
- N° 13
- N° 13 bis
- N° 14
- N° 15
- MANZANA XXIV = PARCELA N° 3
- N° 4
- N° 4 bis
- N° 5
- N° 6
- N° 7
- N° 9

MADRID - NOVIEMBRE - 1956.





ESCALA 1:2000



K. 5.4725

K. 5.500

K. 5.700



Cruce medanos y cruce aloussac

ESCALA 1:2000

4-9-53

Ayuntamiento de Madrid

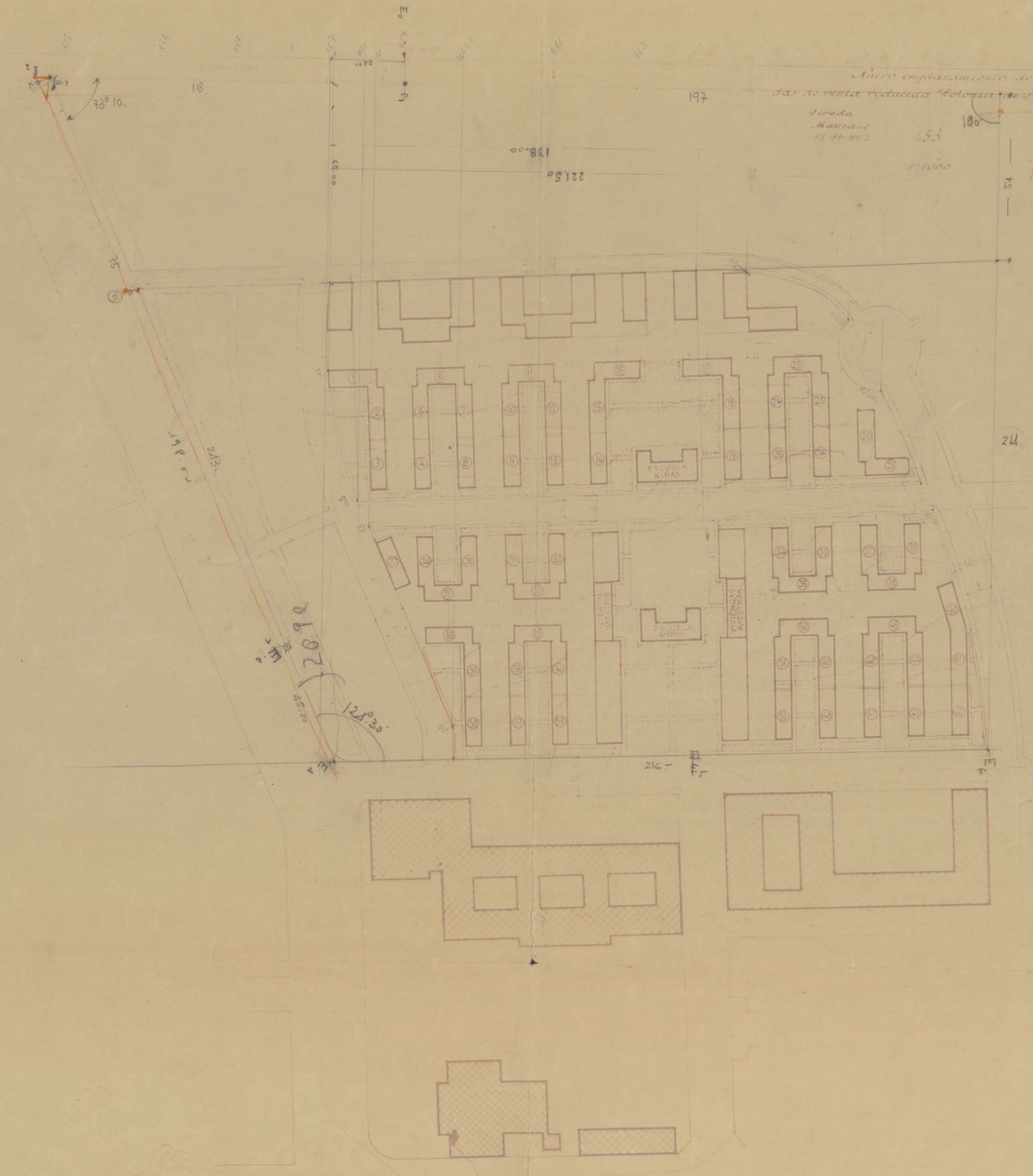


Nuevo emplazamiento de viviendas de renta reducida "Escuela de la Arca".

Parcela Manzanera 15-11-862

453  
1:1000

198  
861





S. Diego

24 - Mariano Garcia  $S = 13.695 m^2$   
176,67 pts liquido hace 2 años

25 - Encarnación Bruquera  
 $20.376 m^2$  140,59 liq hace 2 años

29 - Vallerones (auts C. M. U.)  
 $9.131 m^2$  - 117,79 - liq. m. (hace 2 años)

30 - Herederos de P. J. Raura  
 $S - 7.841 m^2$  - 107,15 liq. imp. (hace 2 años)

26 - Julián y Carme Alonso Sanchez  
Datos del censo de  
impionable en 1950  $S - 5736 m^2$  - 108,137 liquido  
no se ha rectificado después del año 50

Ayuntamiento de Madrid



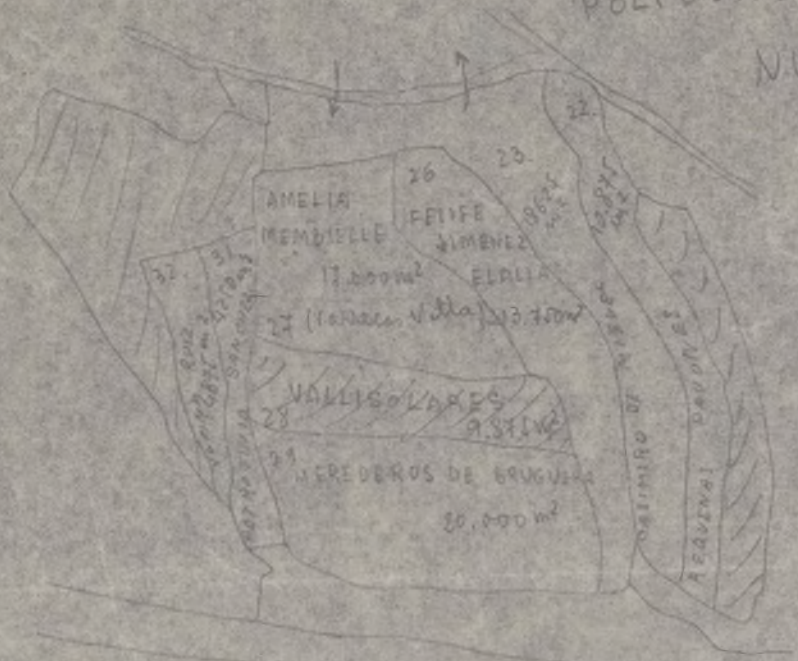
POBLADO DE  
SAN DIEGO  
VALLECAS

Poliçano K





POLIGONO N<sup>o</sup> 4  
NUEVO



Pueblo de San Diego

*copia del dato por Vallisolar*