

1934

t u r i s m o

Año 1. No. 2



Un poético rincón del Sanatorio de Guápulo
El charming corner of Guápulo Convent

Reproducida por M. Delgado

Ayuntamiento de Madrid

Editorial Gutenberg - Quito

Grand "Savoy Hotel"

QUITO - ECUADOR S. A.



LOCATED
IN THE HEART OF THE CITY

ROOMS
WITH PRIVATE BATHROOM
OR BATHROOM NEARBY

FIRST CLASS
SERVICE AND COMFORT
AT
THE REACH OF EVERY BODY

SPLENDID BAR SERVICE

ROB. JULIO BUNGE, Proprietor

62 VENEZUELA St.

P. O. BOX Nº 298

Lugindo Almeida y Co.

BANQUEROS

ASOCIADOS AL BANCO CENTRAL DEL ECUADOR

Dirección Telegráfica: ALGAS

CODIGOS: A, B, C, 5^a Ed. Lieber's. Bontley's

CASILLA DE CORREOS N^o 186

TELÉFONO N^o 8

SECCION COBRANZAS

Al más bajo tipo de comisión nos encargaremos

de sus cobros dentro y fuera

de la República

FULLEST BANKING FACILITIES TRAVELERS CHECKS



EL MEJOR Y MAS RAPIDO SERVICIO



El Acido Úrico

fácilmente se acumula con exceso en el organismo, sobre todo cuando la alimentación es abundante y los ejercicios son escasos.

Este exceso de ácido úrico es la causa de muchas enfermedades, especialmente de carácter reumático y gotoso. Es, pues, de la mayor importancia eliminar a tiempo este agente tóxico del organismo.

El medicamento que lo logra de manera sinigual y que ataca por lo tanto el mal en su verdadera raíz, sin atacar el corazón ni producir sudores, es el



(Tubos de 20 tabl.)

80 134 401

ATOPHAN

Schering

AGENTE EN EL ECUADOR

G. L. CHANANGE

OFICINA EN QUITO — PASAJE ROYAL

CAJA DE PENSIONES


INSTITUCION DE CREDITO, COOPERATIVA Y AHORRO

CAPITAL AUTORIZADO:

\$ 12'000.000,00

CAPITAL PAGADO AL 31 DE DICIEMBRE DE 1930:

\$ 5'220.584,89



EDIFICIO PROPIEDAD DE LA CAJA DE PENSIONES



QUITO-ECUADOR

DIRECCION TELEGRAFICA:

PENSIONES

CASILLERIA DE CORREOS N° 6

Ayuntamiento de Madrid

*Toda la gente chic
y de buen gusto
solamente fuma*

Club

Señoritas

Welcome

Delighfull

El Cid

Corrientes


Dorados

Full Blanco

Full Trigo

Full Pectoral

Full Dorado



CIGARRILLOS

“EL PROGRESO”

CIGARROS Y CIGARRILLOS FABRICADOS CON
TODO ESMERO
Y CON TABACO SELECCIONADO

QUITO
Casilla 17

GUAYAQUIL
Casilla 143

TELÉFONO 2 - 4 - 3

QUITO - ECUADOR, S. A.

TURISMO

Dirección y Redacción

CHILE 15

ECUADOR

S.A.

Telegramas "UTA"

P. O. Box 535

PUBLISHED BY THE "UNITED TOURISTS AGENCY" & TRAVEL BUREAU

QUITO - ECUADOR

AÑO I

MAYO DE 1931

Núm. 2

LA VIALIDAD CUMPLEMENTO DEL TURISMO

Más o menos todos los ecuatorianos comprenden en términos generales lo benéfico que resultan para el país las carreteras y caminos; pero son muy pocos los que se han tomado el cuidado de observar detenidamente la cuestión y por tanto los que pueden comprender las enormes sumas de dinero que los turistas gastan en los países que disponen de buenos caminos.

Son las carreteras un complemento tan indispensable para el desarrollo del turismo, que es evidente, que a las poblaciones donde mayor número de caminos hay es donde los turistas acuden más frecuentemente y en mayor número, reportando toda clase de beneficios a los lugares que visitan, no sólo por las considerables sumas que invierten durante sus excursiones, sino también porque difunden las buenas impresiones recibidas, ejerciendo una favorable influencia en el extranjero.

El Ecuador que encierra tantas y tan maravillosas zonas cuyas condiciones naturales son suficientes para satisfacer el ansia de emoción y de belleza al turista más exigente, necesita urgentemente hacer cualquier esfuerzo para la ampliación y mejoramiento de la red caminera consiguiendo así, tanto la oportunidad para intensificar el tráfico turístico entre las bellas regiones de nuestro territorio que ofrecen múltiples contrastes y originales características, como la de desarrollar el intercambio comercial entre esas mismas zonas que se encuentran casi aisladas por la falta de un buen camino.

No cabe duda que hoy existe en el país el anhelo de mejorar la situación económica y con este objeto se están ensayando algunas medidas tendientes a una mejor organización agrícola e industrial; pero sin detenernos a examinar una vez más las causas de este extraordinario dese-

quilibrio, las cuales son ya muy conocidas, debemos indicar que para conseguir la reacción inmediata dentro de la crisis, es indispensable acudir a los medios de producción más fácil e inmediata.

Por lo general en todos los círculos sociales se comenta esta crisis y se oyen lamentos por la falta de circulante, por la falta de comercio, la carencia de productos exportables y la impotencia del país ante tan anómala situación; pero nadie se atreve a recomendar un remedio que prácticamente signifique un beneficio nacional al alcance de nuestras posibilidades actuales y de un rendimiento inmediato; todos son comentarios, críticas y lamentos inútiles y dentro del peculiar desconcierto que esta clase de política produce en el ánimo social, el país se hunde en la miseria ante la cruel indiferencia del mayor número de sus hijos.

No podemos desconocer el patriotismo y buena fé con que la prensa nacional ha proclamado siempre la necesidad y utilidad de los caminos en el Ecuador, sin dejar de exteriorizar gran entusiasmo cada vez que el Gobierno ha tenido algún proyecto de los tantos habidos en pro de la vialidad nacional. Esta circunstancia sumada a nuestro absoluto convencimiento nos autoriza a creer que la política más recomendable para un mejoramiento económico rápido en el país, es la del fomento vial, esfuerzo que ofrece la oportunidad inmediata de una excelente recompensa, el turismo y sus grandes beneficios prácticos de todo orden.

Construyamos carreteras, pero no malas carreteras, porque entonces en lugar de haber hecho una buena inversión reproductiva en todo sentido habremos sacrificado los dineros y los esfuerzos del pueblo.

Una revelación al Turismo Mundial

Una región del globo terrestre, en la línea equinoccial, privilegiada con la primavera eterna. Es el oasis del mundo contra el rigor de las estaciones, por su delicioso clima, por las bellezas de su naturaleza prodiga, por la grandiosidad de sus panoramas de los colosos andinos y por la influencia especial y saludable de los rayos solares perpendiculares a todo ser viviente. Es una zona la más atractiva e interesante para el turismo, para toda persona que desee dar a su organismo un descanso excelente, reparador, del rigor del invierno y verano. La alimentación de oxígeno puro para los órganos de la respiración no tiene rival en el mundo. Es el lugar más seco. Hay además grandes oportunidades para el capitalista y todo aquel que desee la explotación de industrias lucrativas, de gran rendimiento al capital, utilizando la variada y magnífica materia prima que produce en las diversas zonas y latitudes. El viajero o turista encontrará en su visita a este país uno de los lugares más económicos de la América para realizar su visita y permanecer algún tiempo.

¿Cuál es esta región del globo que incitó al turista a conocerla y que hasta ahora ha sido ignorada y desconocida? He ahí una revelación; los siempre floridos y hermosos valles andinos de la República del Ecuador.

LA REPUBLICA DEL ECUADOR

El nombre "Ecuador" se denomina generalmente a la línea equinoccial, línea imaginaria que divide el Globo terrestre en dos partes.

En esta línea horizontal que atraviesa la América de Este a Oeste, está situada una de las Repúblicas Sudamericanas, lo que en relación a su tamaño, es sin duda, la más rica por su naturaleza pródiga, y la que debido a su latitud topográfica se la denominó **República del Ecuador**.

El nombre "Ecuador" ha dado lugar, con mucha razón para que se juzgue a este país del Océano Pacífico, el más caluroso de la tierra. Muy lamentable error.

Si es verdad que en las costas de la Re-

pública, dada su situación tropical, en ciertas épocas del año hay calor, igual que en otras regiones de la América, pudiéndose decir que otras que tienen cuatro estaciones, el verano es más caluroso que en las mismas costas ecuatorianas, la mayor parte del territorio civilizado, en el cual se encuentran las principales ciudades del Ecuador, posee, sin ninguna exageración, **el mejor clima del mundo, la primavera eterna. He ahí una gran revelación.**

Cuando el prestigioso científico alemán Teodoro Wolf visitó la República del Ecuador, recorriendo en gira científica todo su territorio, para hacer el Mapa y Geografía del país, al apercibirse, con sorpresa enorme, del clima que disfrutaban la mayor parte de los ecuatorianos en la zona poblada, manifestó en una de sus obras esta elocuente como reveladora verdad: "Quien quiera disfrutar del bienestar corporal e higiénico, encontrará este preciado don, en las regiones de los grandes valles andinos de la República del Ecuador".

La majestuosa e imponente Cordillera de los Andes, con sus hermosos y monumentales cumbres, al entrar a la República del Ecuador, se bifurca en dos colosales arterias, y, entre éstas, se encuentran los siempre, eternamente floridos valles andinos, a una elevación que varía de dos a tres mil metros de altura sobre el nivel del mar. En estas verdes mesetas reina la primavera perpetua, con sus campiñas de prados frondosos y cuya vegetación exuberante parecería que la naturaleza se ha esmerado en prodigar al ojo humano un panorama de belleza sin igual, imposible de que el esfuerzo del hombre pudiera imitar.

En estos valles están las principales ciudades de la República: Quito, la capital; Latacunga, Ambato, Riobamba, Ibarra, Cuenca, etc., sin que los habitantes de estas ciudades conozcan jamás el rigor de las cuatro estaciones del año; por el contrario, están siempre gozando del mejor clima del mundo. En estas poblaciones no existe el "saludo" usual al encontrarse con una persona, de invocar la calidad del día, si bueno o malo, hay despreocupación en estas

VISITE USTED EL ECUADOR, PAIS DE TURISMO.

ciudades del tónico clima, porque siempre es igual, saludable, confortante, higiénico. En todas estas ciudades ecuatorianas existen los adelantos modernos y se llegan a ellas por ferrocarril, etc., etc.

La temperatura en estas regiones es generalmente de 15 grados centígrados la mínima, y 20 grados centígrados la máxima al medio día, debido a la elevación y a las brisas y vientos que rozan las cordilleras elevadas, las que en su mayoría están cubiertas de nieve perpetua.

El astro Sol en esta latitud ecuatorial irradia perpendicularmente sobre nuestras cabezas, sale y se pone a la misma hora todo el año, sin ninguna variación y sin hacer sentir la energía de sus rayos solares.

El científico M. Hallopeau se expide diciendo que la luz en las montañas elevadas ejerce una acción intensa y profunda sobre la nutrición de los seres vivos, acción que es al mismo tiempo microbicida, oxidante, reductiva, analgesiante y modificadora. Que las transformaciones provocadas en el organismo humano por la luz solar, son mucho más considerables en las planicies elevadas que en el llano al nivel del mar. La pigmentación de la piel es más viva en las gentes de las montañas que en los habitantes de las llanuras. Dice además M. Hallopeau que la luz indirecta o difusa del sol es también diferente en las altas cumbres. La coloración de las plantas y su perfume son igualmente más intensos en las alturas.

Si M. Hallopeau se manifiesta entusiasta por la luz solar recibida sobre las cumbres y montañas, y sin expresar zona o topografía del globo, ¿cómo se habría expedido este profesor si hubiera prácticamente experimentado el beneficio de la luz del sol en la misma línea equinoccial y a elevaciones de dos o tres mil metros?

Finsen dice que la acción de la luz solar en el organismo humano o animal no es únicamente superficial, sino que actúa a toda profundidad. Este prestigioso profesor fué el primero en utilizar científicamente la acción de la luz para la curación de algunas enfermedades.

El eminente médico M. Foveau de Courmelles ha conocido que la luz del sol atraviesa por las paredes craneanas, aumentando su beneficio en las cimas de las monta-

ñas o altas planicies, más que en ninguna otra parte.

Las observaciones de M. Violle han comprobado científicamente que la atmósfera absorbe un gran porcentaje de las irradiaciones solares a las orillas del mar y en cambio la absorción es mínima en las cimas de la montaña y en los valles de gran elevación.

En general la ciencia viene demostrando que el Sol es para la humanidad la fuente de salud y vida. Por los experimentos realizados se ha llegado a comprobar que los rayos solares en la línea ecuatorial, sobre las altas planicies andinas, benefician enormemente el cuerpo humano, en forma eficaz y decisiva. Se fundó científicamente este principio considerando que el rayo del sol en las planicies al nivel del mar, atraviesa, antes de llegar al cuerpo de todo ser viviente atmósferas cargadas de partículas impuras, emanaciones pútridas, gases, polvo y gran humedad. Al atravesar los rayos solares todas estas atmósferas impuras, hasta llegar a la tierra, pierden un enorme porcentaje de sus beneficios, por la absorción que realiza todo el ambiente que atraviesa. Las irradiaciones ultravioletas, no llegan con la energía y vitalidad eficiente.

Para demostrar prácticamente este fenómeno, se pone de comparación el rayo del sol que atraviesa un vidrio. Este rayo nos da luz y calor, pero no pasan por el vidrio las radiaciones ultra-violetas, y el sol recibido así no es de ninguna eficacia al cuerpo humano.

El sol que se recibe en la República del Ecuador en su zona elevada, sin caldear, sin molestar, más bien agradable a todo momento, penetra en mejores condiciones sus rayos perpendiculares a todo ser viviente que lo recibe, he ahí demostrado por qué el Ecuador tiene su zona la más privilegiada para la salud de la humanidad.

Las zonas del Globo terrestre que se apartan de la línea ecuatorial soportan el rigor de las cuatro estaciones, en proporción: a mayor distancia de la zona ecuatorial el frío es intenso, todo carece de vida y vegetación, la tierra no fecunda; en cambio las que más se aproximan tienen una naturaleza privilegiada para la producción y vistas y panoramas únicos para la retina del hombre. Los rayos solares son pues los que regulan las

EL ECUADOR ESTA MUY CERCANO AL CANAL DE PANAMA.

TURISMO

condiciones climatéricas, de ahí que en la República del Ecuador, por estar en la misma línea que lleva su nombre, la fuerza radiante del sol es constante, sin variación, beneficiando con la energía del sol en una forma única a los que residen en las altas planicies, sin que haya otra región del mundo civilizado que la pueda competir.

En los valles andinos del Ecuador no hay partículas impuras en su atmósfera, las que pudieran afectar al beneficio maravilloso de los rayos ultra-violetas del astro Sol. El oxígeno que respira es el más puro y es el más saludable para los órganos de la respiración. Los extranjeros que han visitado y visitan la República del Ecuador, sin excepción alguna, al referirse a la climatología de este país, en donde están la mayor parte de las ciudades más pobladas de la República, manifiestan entusiastas que consideran el verdadero oasis de descanso para el cuerpo humano, contra el rigor de las cuatro estaciones o de otros climas que con sus cambios bruscos molestan y quebrantan el organismo del hombre. Todos estos visitantes al encontrarse ya lejos de las regiones de la primavera eterna, sienten las nostalgias del clima y de los grandiosos panoramas que vieron a su paso por el Ecuador.

Pero aparte de estas ventajas, de que se disfruta en las elevadas cuanto hermosas regiones de las planicies andinas ecuatorianas, hay una especial y digna de tomarse en cuenta por el turista, ventajas que hace más atractiva su visita. La elevación grande con respecto al nivel del mar no afecta las funciones del corazón, como acontece en otras regiones de la América, algo apartadas de la línea ecuatorial. Se advierte que la irradiación del Sol, con sus rayos perpendiculares tienen una influencia decisiva para que el mal o enfermedad de "las alturas" no se sienta en las ciudades andinas de esta República, así lo acreditan algunos médicos.

En cuanto a las maravillas de la naturaleza pródiga y los panoramas que se ven en la República del Ecuador, muy pocos serán los países que puedan aventajarle. No existe lo árido ni el desierto. Desde la zona esencialmente tropical de la costa hasta las grandiosas cumbres, en las cuales parece que se elevan a lo infinito los volcanes más majestuosos, no solo de América, sino del

Mundo, como el rey de los Andes, el Chimborazo y sus compañeros el Cotopaxi, Tungurahua, etc., etc., ofrece al turista ávido de encontrar sensaciones nuevas, un espectáculo difícil de describirse por su magnificencia y esplendor de su naturaleza.

Pero el turista aparte de realizar una visita que le produzca alhagos por el clima ideal, encontrará ciudades modernas, con sus hoteles en las diferentes poblaciones que visite, a las cuales puede ir en ferrocarril desde su puerto principal Guayaquil, hasta la capital Quito, haciendo escala en las ciudades del tránsito.

Hay una ventaja mayor para el turista, cuyo viaje al Ecuador le puede ser muy beneficioso para sus intereses pecuniarios. En su visita podrá valorizar el gran porvenir que ofrece al capital extranjero la explotación de muchas empresas e industrias no desarrolladas y que serían lucrativas, por existir en el Ecuador una abundante y variada producción de materia prima ya que la flora ecuatoriana por sus diversas latitudes y climas, tiene un caudal hasta ahora no utilizado en la farmacopea y en muchas industrias necesarias para el consumo mundial. Como país nuevo el Ecuador tiene grandes probabilidades de ofrecer al hombre emprendedor y capitalista del exterior una fuente de recursos variada y de grandes rendimientos.

La región del litoral ecuatoriano, en la cual está situada la ciudad de Guayaquil, su gran puerto de actividades comerciales y bancarias, una ciudad muy progresista, disfruta ahora de una sanidad perfecta como cualquiera de los puertos más adelantados de la América. Guayaquil, situado a orillas del bello y caudaloso Río Guayas, ofrece un espectáculo espléndido por su naturaleza tropical. La entrada al Río Guayas, después de haber navegado, sea por el Sur o Norte del mar Pacífico, con sus costas bastante áridas, el viajero se sorprende de súbito al llegar a las costas ecuatorianas, donde la naturaleza comienza a mostrar al viajero el esplendor de su vegetación.

La riqueza de la mayor parte de la República sale por esta ciudad al exterior, riqueza que la constituye el mejor cacao que la tierra produce, azúcar, tagua o marfil vegetal para la manufactura mundial de botones; fruta exquisita y los famosos sombreros de

EL ECUADOR PRODUCE Y EXPORTA FRUTAS.

paja toquilla, erróneamente llamados "Panamá Hats" o sombreros de Panamá. El algodón, lana vegetal, caucho, arroz, y otros cereales de la zona andina salen al exterior por Guayaquil. A medida que el Ecuador intensifica su exportación e importación, la ciudad de Guayaquil adquiere mayor progreso, prosperidad y cultura moderna.

Respecto a la fruta del Ecuador es la más variada, porque se cuenta con climas de toda clase y tierras especiales, desde las de la costa hasta las de la región andina, frutas muchas que no hay en otras partes. El turista tendría una verdadera revelación acerca de su variedad y de las condiciones exquisitas al paladar. La chirimoya especial y grande que hay en la región andina del Ecuador no tiene rival tanto en tamaño como en su sabor a ninguna otra del mundo.

La industria de la manufactura de los sombreros de paja toquilla, la que es una producción e industria tradicional ecuatoriana, llevan erróneamente como se ha dicho de "Panamá Hats" o "Sombreros de Panamá", por cuanto en tiempos remotos los sombreros del Ecuador eran enviados a la Zona del Canal de Panamá y en este punto muchos comerciantes compraban estos sombreros, para remitirlos a Estados Unidos y a Europa, tomando en cuenta el lugar último de procedencia los bautizaban con el nombre de Panamá. En la República de Panamá no se fabrican sombreros ni se produce la paja con que se confecciona este sin igual sombrero.

El turista podrá obtener esta clase de sombreros de la más variada clase como calidad, a precios sumamente reducidos, pues al salir fuera de la República del Ecuador adquieren éstos, en muchos casos, precios muy elevados.

El porvenir de la República del Ecuador, según la opinión de varios científicos, está en ofrecer al mundo un lugar excepcional, el lugar de la primavera eterna contra el rigor de las estaciones que soporta todo el año la humanidad. El turista ávido de reposo, deseoso de mejorar sus condiciones físicas, de dar una expansión a su retina de la obra

grandiosa de la naturaleza, encontrará en las regiones andinas del Ecuador algo excepcional, un verdadero oasis para el espíritu como para el cuerpo.

El turismo mundial que se encuentra deseoso cada día de respirar otros ambientes nuevos, de emociones singulares, hallará en un país civilizado como la República del Ecuador, un lugar apropiado para sus aspiraciones como también para la inversión de capitales en muchas industrias y en la explotación de su industria minera, petróleo, oro, azogue, etc., etc.

Bajo el punto de vista económico, sin exagerar, la vida en la República del Ecuador es excesivamente barata, ninguna República de la América puede competir, lo que es una gran ventaja para el turista, realizar un viaje en el cual pueda más bien ahorrar dinero de peculio mientras resida en el Ecuador de lo que gaste en otras naciones del mundo.

Hay hoteles dotados de los adelantos modernos cuyo servicio satisface al más exigente, y la alimentación variada, por que el Ecuador produce todos los cereales de otros países y otros sólo peculiares a su suelo, latitud y clima, que son desconocidos en otros lugares. De ahí que la mesa es muy variada, nutritiva para el viajero.

El Ecuador tiene de moneda el "Sucre" que equivale a un franco oro o cinco sucres; un dollar. Cualquier turista para informarse de estas condiciones y de las facilidades que hay para el extranjero que se traslade, puede obtenerlas en todos los Consulados del Ecuador.

A este país llegan varias Compañías de vapores, a su puerto Guayaquil, unas vienen directamente de Europa vía el Canal de Panamá, otras de New York y California, compañías en que sus vapores recorren todos los puertos del Pacífico, con conexiones diversas, También otras que hacen la ruta desde Europa vía el Estrecho de Magallanes para continuar al Norte en el Pacífico.

Manuel BUSTAMANTE.

ECUADOR PAIS APROPIADO PARA MUCHAS INDUSTRIAS.

Las grandezas del Cóndor

Si se preguntara con qué fin han nacido los pájaros, con qué designio los ha creado en impulso vital, no cabe duda de que se podría responder: "Los pájaros han nacido para el canto, para expresar con sus trinos la gloria, el esplendor, la alegría de la naturaleza".

Los que no cantan, han sido generalmente exornados con variados colores, con caprichosas disposiciones de los mismos, con raras formas y costumbres las más diversas. Saltan, juegan, inquiétanse entre las ramas, alternan con las flores; son los niños alegres de los bosques y de las praderas que ríen su alegre lozanía al cielo florecido de luz.

Los rapaces, que no participan de esa alegre condición, son taciturnos, sinietros. Esperan en silencio la presa asentados con gravedad en la espesura, en postes, en troncos caídos y en las gruesas ramas.

De unos y otros (de todo pájaro) se diferencia el cóndor. El no canta, ni siquiera vozna como el cuervo o el cisne. El no se esconde, taciturno, sino que vuela majestuosamente en plena luz, bañado de sol y de profunda poesía.

No se atavía con variados colores, sino que oscurece su plumaje, uniforme a la vista y potente a los aires.

Pero tiene esta suprema condición: la potencia. Todo lo ha relacionado con el poder su demiurgo creador. La garra, el pico, el ala, la fuerza, el atrevimiento, la libertad: ello es el cóndor.

Su mayor poder expresivo es el vuelo. El cóndor es un vuelo de confín a confín. Todo lo demás que significa, lo transforma en vuelo. El pilla y mata entre amplísimos horizontes, para transformar en vuelo admirable, casi salvaje, el prodigioso bandolerismo que lo sustenta.

El cóndor es el pájaro que ha nacido para el vuelo, para unir con la franja os-

cura de su vagancia celeste cumbre y cumbre, montaña y montaña, confín y confín. El ha nacido para surcar espacios altos y azules, para ampliar ilimitadamente el círculo fantástico de sus horizontes con el empuje de su ala y la penetración única en el mundo de su vista. El cóndor es el ala privilegiada y sola que se atreve a todo riesgo y supera todo obstáculo.

Si se unieran los picos más altos de los Andes con los mayores del Himalaya con un tejido de acero para encerrar todo lo que vuela en una jaula fantástica, ningún ser alado (ni las águilas) se daría cuenta siquiera de tal cosa. Sólo los cóndores se sentirían apresados y tratarían de romper el acero tejido con tremendos aletazos, en tanto que muchos de ellos que se mecían invisibles en prodigiosas alturas, flotarían libres más allá del último blancor nevado del más elevado de los montes.

Vuela todo el día, desde la primera luz del alba hasta el anochecer. La mitad de su vida, por lo menos, la pasa volando. Vuela durante dos tercios de siglo. Surca altísimos cielos para satisfacer su destino, para complacer en su mecimiento del azul. Es el arquetipo del volador.

Además, escudriña la tierra. Levantado a miles de metros escudriña los más vastos horizontes, amplía casi hasta lo infinito su área de observación y distingue el detalle ínfimo con su pupila prodigiosa cuando desde el cielo, donde se mece invisible por la distancia, hace este dios de la mirada el escrutinio de la tierra. Y no se le escapa ninguna presa libre a la visión. En tal sentido, es todopoderoso.

En las alturas, rara vez aletea. Tan inmóviles lleva las alas, que sus más fuertes plumas, abiertas y separadas, dejan entre sí un espacio durante horas, por el cual se ve el cielo, sin que sea visión ce-

leste disminuya ó se agrande. Vive tan impregnado de cielo, que hasta en las plumas de sus alas penetra y traspasa el profundo azul.

Si en el roquedal inaccesible reúnese en colonias, en cuanto levanta el vuelo recobra su potente individualidad y recorre distancias ingentes dando la impresión de ser dueño único del espacio, como el sol, en el día, parece serlo del universo. El es, esencialmente, único. Es individual en el apogeo de su ser; en el vuelo. El es individual cuando vuela envuelto en sol y saturado de azul.... Cuando el día se apaga, él retorna a la sociedad de su farallón címero, a pasar con otros de su especie horas de pesado sueño (en el cual se diferencia también de los demás pájaros). Pero es sólo, pero es único, para apurar su inmensa porción de luz y de espacio. Jamás se ha visto una banda de cóndores en vuelo. Ni siquiera dos de ellos se dirigen, uno al lado de otro, al mismo punto. Hasta cuando caen sobre la presa giran en círculo excéntrico y cada uno es majestad. Que también así representan y resumen la esencia del grande y verdadero vuelo: el de los cielos y el de la mente humana. Toda grandeza, todo lo sublime es, en tal sentido, propio del solitario, de la unidad.

El cóndor ha nacido, sin duda, para el vuelo. Tanto lo ama, que cuando se arranca él mismo las plumas viejas que espera del renuevo, que apresura, lo hace sucesivamente, mediando espacios apreciables de tiempo, de las más a las menos viejas, cuidando de no evitarse jamás la manifestación en la que es soberano del mundo: el vuelo.

Cuando lo sorprende el huracán en el espacio, no le cede la extensión que surca, sino que lucha a rudos aletazos, con la racha rebelde, la doma, rasga el aire y va a donde se tuosos que dibuja con las alas inmóviles.

Su vuelo es el más alto del mundo. Supera los picos más elevados de los Andes. Su organismo privilegiado, su corazón in-

vencible, le permiten alzarse por encima del Aconcagua, el Chimborazo y el Tupungato, pues llega a los nueve mil y pico de entros, de modo que puede superar todas las cúspides de la tierra y hacer de su vuelo la más alta cumbre (natural) del mundo.

Que los cóndores cruzan el cielo dominando el planeta y avasallando los espacios en un vuelo henchido de "imperium".

Ese estupendo vuelo justifica toda la vida del cóndor, y reviste, si bien se mira, de nobleza sus actos.

Si él mata terneros indefensos en la soledad de los campos, si él ultima la bestia enferma que va a entregar a la tierra evolutiva el sueño de sus formas, si él ingiere sangre putrefacta en salvajes banquetes que producen asco, nos da con ello una lección profunda sobre la materia y sus transformaciones.

Al aprovechar las energías que le presta la inmundicia para transformarlas en el vuelo más alto y lírico del planeta, más henchido de hondas y artísticas sugerencias, nos enseña la nobleza de toda materia. En el majadal, que el ganado estiercola, se cultiva la mejor mies que el sabio transforma en profunda inquisición, al alimentarse con ella. Toda materia es igualmente noble, porque es igualmente útil. La que hoy asume una forma despectiva en el común concepto, es mañana una flor, un perfume, o bien produce la imagen luminosa proponía. Que él no conciente en ser dominado o coartado de ninguna manera en el espacio. Entonces también es grande; pero prueba mejor su poder, y la superación de la serenidad a la violencia, en los círculos majesna del poeta o el pensamiento atrevido del filósofo.

La materia inmunda que el cóndor ingiere se transforma en vuelo olímpico y en sugestión de los más nobles ideales.

Cuando el cóndor, durante uno o dos meses y aún más, vive ayuno de todo alimento, vuela, sin embargo, dibuja siem-

TURISMO

pre, envuelto en sol, sus nobles poemas en el azur.

El no gasta, como muchos hombres, sus mejores energías en prepararse una vida de riquezas. Conforme puede volar, se lanza al espacio. En cambio, ¡cuántos talentos aprovechan las energías propicias al vuelo intelectual, en la acumulación de comodidades y riquezas!

Al cóndor le bastan para construir su hogar unas pajas y una roca inaccesible. Y, conforme las tiene, vuela, siempre vuela, en cumplimiento de su sino. Es él, ante todo, lo que debe ser. Por eso es grande.

—¿Quién cuida su nido y su prole?

Cumple su destino con caudalosa potencia. Como la abeja amela, él mata y levanta el vuelo.

Durante sus largas jornadas azules, él deja, para mayor grandeza, sus polluelos al cuidado del precipicio.

—¿Quién es el guardián de su vida?

—La inmensidad.

—El abismo.

El ama la luz de lo inmenso. Anida por encima de todos los hogares, de todos los niños, su vivienda es la primera en recibir la luz del alba, la última en anocheecer.

Sus noches son las más cortas del mundo, y sus días los más largos y espléndidos en luz.

Todo él es una dicción oscura y misteriosa que pronuncia la tierra profunda; pero es también la palabra más grávida de luz que ha dicho el mundo suramericano.

Se dijera que en una ignispicia solar el cóndor ha descifrado el destino del continente y guarda su secreto.

Y en cambio de todo ello, él sólo recibe su cresta, penacho de alturas, como una condecoración de los abismos azules, y su collar de plumas blancas, como un abrazo de la luz.

El cóndor carece de grito, carece de canto. El canta en su vuelo. Su numen está en sus alas. Cuando une pico y pico

con la franja oscura de su cuerpo en amplia abertura de alas y en un deslizamiento ritual por el cielo de América, su vuelo es un himno al sol, a la divinidad y al espacio sin límites.

Alguna gran voz le dijo un día: "Canta". Entonces él, en el convencimiento de que su mayor fuerza poética está en sus alas, se levantó a cinco, seis ocho mil metros sobre el nivel del mar, en grandes espiras ascendente, y trazó arcos majestuosos al ardiente beso del sol; trazó círculos cuyo centro era lo absoluto que anima las relatividades del universo; trazó figuras expresivas del espíritu de la tierra, trazó palabras adoratrices del sol, su padre sagrado y ardiente maestro; trazó signos de veneración al universo ilimitado: describió, en fin, con su cuerpo oscuro y brillante entre las ascuas solares, sobre el fondo azul del espacio, los contornos de un himno cósmico, místico y eterno. Así canta el cóndor para América y para la humanidad, en sublime silencio. El mutismo sempiterno de su pico, es uno de los más grandiosos silencios del mundo. Es, acompañado de su vuelo, ese silencio del cóndor; la oda de más vasta resonancia levantada hasta los cielos por la tierra, más que la batahola del mar y que el fragor de los huracanes en las asperezas de los montes.

Que cuando vuela sobre los picos y las cuchillas próceres, semeja un himno que la montaña alza en honor del azur profundo y del universo inefable.

El cóndor en su vuelo es el espíritu de la tierra en aspiración de altura. Es una inmensa sed de puro ideal que ataca como una fiebre a la tierra morena, impura y fecunda.

Si en la pizarra de la noche se dibujara con trazos luminosos, estables, todo lo que un cóndor ha volado durante su vida centenaria, qué palabras profundas, qué verdades insondables, que arrobos místicos tendría el hombre a su vista para descifrar el sentido de la tierra, el fin de la humanidad, el significado del universo y

"EL HERALDO"

QUITO'S ONLY WEEKLY PUBLISHED AND FAVORITE FOR SUNDAY READING

NONPOLITICAL.

ADVERTISEMENTS ARE READ AND NOT SLURRED OVER.

TARIFF

FULL PAGE.....	\$ 20
HALF ".....	12
QUARTER ".....	7
COLUMN (LITERARY OR FOR PROPAGANDA).	10

THREE MONTHLY AGREEMENTS 10 % DISCOUNT

LARGEST CIRCULATION

el propósito de la creación. Porque ninguna voz tendrá la significación de ese dibujo fantástico y sublime, ni podría expresar con la fidelidad que él el espíritu del mundo.

Alguna vez he visto un cóndor, en grave actitud, sentado en lo alto de un cantil, frente al mar. Era el espíritu de la montaña que contemplaba la ola innumerable. Eran la montaña y el mar, frente a frente. Era el mar una cordillera de olas explayada entre dilatadas riberas. Una cordillera con cumbres invertidas hacia el abismo. Era el cóndor en su cantil el mar empinado hacia Dios. Entre ellos (mar y cóndor) se destilaron sutilmente dos gotas de la esencia de lo abso-

luto. Una sorbió el espíritu de la montaña encarnado, por su pico poderoso. Otra cayó sobre el infinito murmurio del mar.


Por eso, tal vez, el cóndor produce una ingente sugestión de luz con su plumaje oscuro. El cóndor es un conjunto de plumas oscuras, alumbrado, por dentro, por una chispa eterna.

Cuando amanece, suele posarse en la peña prócer de un crestón condillerano para hundir la pupila, el alma, el pico, la zarpa con que empuña el espacio cuando vuela, en la luz del oriente.

El se asienta en la peña primera en recibir el sol, mirando hacia el oriente, cuando la luz aparece en el mundo...

GRACE LINE

SERVICIO DE VAPORES RÁPIDOS CON ITINERARIO FIJO



New Sister Ships
SANTA BARBARA & SANTA MARIA

Vía HAVANA and Direct to
South América

SERVICIO PERMANENTE ENTRE CHILE, BOLIVIA, PERU, ECUADOR, COLOMBIA, PANAMA Y NUEVA YORK

DURACION DEL VIAJE :

a Nueva York	13 días
„ Callao	3 „
„ Valparaíso	10 „
de Nueva York a Europa	5 a 6 días

VIAJES A EUROPA VIA NEW YORK:

Vendemos pasajes a Europa y viceversa haciendo conexión en Nueva York con vapores trasatlánticos, a precios reducidos.

UN ALMACEN DE ARTICULOS PARA TODOS




MADAME NAJAS

Invita a Ud. a visitar la extraordinaria exhibición de nuevas mercaderías que acaban de llegar de París.

Aproveche Ud. la notable rebaja de precios que solo durante treinta días ofrece a sus clientes.

“LE CHIC PARISIEN”

PASAJE ROYAL


TOME UD.
LA
CERVEZA



D
A
N
E
S
A

SIEMPRE LA MAS SABROSA Y SANA

 PRUEBELA HOY 

DE VENTA EN TODA LA REPÚBLICA



Tipos jibaros del Oriente Ecuatoriano.
Two jivero types from the famous jivero tribe of Eastern Ecuador.



Puente sobre el rio Verde, situado antes de la población de Mera en la región del
Oriente Ecuatoriano.

A typical bridge over the "Green river" Ecuadorian East.

Sugestivos atractivos en el paso del Ferrocarril GUAYAQUIL-QUITO


Attractive scenes along the Quito & Guayaquil Railway.



Pastoreo del ganado lanar y vacuno en una hacienda de la sierra, en el paso del ferrocarril Guayaquil—Quito.

Cattle and sheep grazing on a farm of the Sierra by which the Railway passes.

Hermosos panoramas que el viajero contempla en el viaje Guayaquil... Quito.
Beautiful views which the traveler encounters on his trip between Guayaquil & Quito.



La línea del ferrocarril Guayaquil a Quito bordea la laguna de Colta, sitio pintoresco y hermoso.
The Guayaquil & Quito Railway borders Colta lake — a picturesque and beautiful spot.



Vista de una parte del caserio Rocafuerte en la región del Oriente.
View of "Rocafuerte" an Eastern town of Ecuador where the people wear long hair.



Escena de la fiesta típica "el cambio de varas de los Alcaldes", en la población de Tena, en el Oriente Ecuatoriano.

A typical Eastern ceremony. The Cane Exchange of the "Lead hunters".

Escenas y costumbres típicas de los jíbaros de nuestro Oriente ecuatoriano

Medios de ardid que utilizan para impedir que penetren a sus jibaráas elementos extraños.— Interesante relato de un asalto efectuado por blancos a la jibaráa de los Tauschirus (Shiripunos).— Creencias sobre la vida de ultratumba.— Supersticiones.

Es interesante conocer el espíritu ingenioso del jíbaro para ciertas empresas como la caza, pesca, etc. que descubriremos en el hilar de nuestras crónicas, así como también merece especial mención, los medios que usan para no ser sorprendidos por los blancos que, en calidad de exploradores, negociantes en caucho, balata, etc., se introducen a veces, hasta esos lugares, no sin temer los peligros que ofrecen sus vidas.

Pasemos a describir cómo son los caminos que conducen hasta las jibaráas:

Trampas y obstáculos

Los jíbaros tienen su sendero por entre las espesuras de las selvas, siendo el más ancho de un metro y, la mayor parte de las veces, necesitan ir abriendo picas. Es de anotar la sutilidad que tienen para orientarse, haciendo cálculos exactos que ni con brújula por delante se podría picar rutas, tan rápidas y certeras, como lo fijan ellos. En esta forma puede diariamente alejarse de sus casas para regresar a ella a una hora matemática (las 5 p. m.) con el producto de su trabajo. Indiquemos también que entre ellos tienen ciertas señas convencionales para indicar cuando un camino ofrece peligro, conduce a otro lugar, etc., en todos estos casos colocan en determinado sitio bejucos que, por la forma que han sido colocados indican claramente lo que significa.

El problema de las selvas sería suficiente para no poder localizar una jibaráa; pero a más de esto, los jíbaros para librarse de cualquier visita extraña, especialmente de blancos hacen uso de la siguiente estratagema:

cuando se aproxima su jibaráa construyen caminos anchos de 3 o 4 metros perfectamente limpios y hermosos; la persona que ha llegado hasta allá cree que va a dar fin a su jornada y, se advierte para cualquier acecho o peligro, más cuando ha caminado un buen trecho sorpréndese con que en una desviación, se ha interrumpido, sin hallar nada de particular, intrigado pretende, como es natural, dar con la salida y si es intuitivo busca nuevamente alguna huella; si por una casualidad o coincidencia lo ha encontrado continúa su viaje, no sin advertir antes que el sendero sigue siendo estrecho, como al principio, hasta que por segunda, tercera o más veces recibe nuevamente la impresión de hallarse frente a un camino amplio y con procesión de árboles frondosos. Si el caminante es hábil logra después de este prolongado y misterioso problema distinguir las chacras, las que se distinguen por su excesivo cuidado y limpieza. Este es el inequívocabable aviso de estar contigua la casa de una jibaráa (huasi), mas no ha triunfado; en este corto sendero existen huecos artificiosamente contruídos y dentro de los cuales se hallan clavadas lanzas; dichos huecos (uctu) están cubiertos con hojas que semejan lo natural. Hay además que observar que las viviendas de los jíbaros se hallan separadas unas de otras, por lo menos de dos o más kilómetros; todas en sitios más elevados y generalmente a las orillas del río o contigua a alguna quebrada (ichillayacu).

Relato de un asalto de blancos a la Jibaráa de los Tauschirus (Infieles)

Con estos antecedentes, entremos a relatar un sencillo hecho en una de las jibaráas que quedan en las riberas del río Nushinio (Curaray): Una expedición de blancos en el año de 1916, entre los que se encontraban los señores Ignacio Vinuesa, Camilo Torres, Tomás Pablo Sandoval y César Eudoro Ramos; los tres primeros fallecidos y el últi-

GRANDES LOTES DE TERRENO AGRICOLA A BAJO PRECIO.

TURISMO

mo residente, en la actualidad en Mera, en su deseo de descubrir una zona rica en el preciado vegetal del caucho y, al mismo tiempo, hacer una conquista de civilización hasta esa jibaría. Cuando habían localizado su sitio y tenido la suerte de no ser vistos por los jíbaros, preparáronse a efectuar el asalto ya que no era posible hacer uso de otros medios.

Era preciso permanecer toda la noche cerca de la casa en un lugar invisible a fin de poder dar el ataque en forma combinada y metódica, sin sacrificar víctimas.

En efecto, a las cinco de la mañana, más o menos, que se enciende la fogata en el hogar del jíbaro, en número de siete personas, previo descargue de carabinas, se posesionaron súbitamente de la casa. Es necesario indicar que las viviendas de los jíbaros son de forma redonda, espaciosas, con dos departamentos y fabricadas con chonta. Excepto la casa del Jefe (Huynaro) que tiene una sola puerta de entrada e inexplorable, todas las demás tienen dos. Posesionados los blancos en esta forma, de las puertas, prodújose mientras tanto, una confusión y conflicto entre los moradores de dicha casa. En este momento son los niños jíbaros (Yazturo) los que desempeñan un importante papel: los padres de éstos, enséñanles que en un caso de esta clase, deben ser ellos los primeros en salir, pues al parecer, no ofrecerán mayor resistencia; más cuando son asidos de las manos introducen violentamente sus dientes en las muñecas de sus adversarios (Huiracucha) que les obligan a desasirse de ellos, a veces, presos de intensos dolores, los que da lugar para que los demás puedan huir.

En el caso presente púdose hacer prisionero a un niño de 5 años, más cuando la madre después de fugar se dió cuenta de la falta de su hijo, volvió desesperadamente a pedir su devolución, con gestos de súplica. Esta escena emocionó íntimamente; pero a pesar de todo el niño fue llevado por los blancos; pero cuando iba a ser embarcado en una canoa, súbitamente se presentó el padre de este pequeñuelo, que había estado observando desde un rincón oculto de la selva este acontecimiento que lo llaman o atribuyen al diablo (Supay) y en momentos en que la canoa iba a partir, violentamente,

se arrojó sobre ella para en esta forma poder ir junto a su tierno amor, exteriorizando en esta forma con este hecho, que los sentimientos paternos y de madre se conservan impecables entre la pureza de las selvas vírgenes.

A los jíbaros adultos (hombres)—guaynas— en estas empresas hay que dejarlos huir, pues tienen tan arraigados sus prejuicios contra el blanco que, aunque aparentemente le manifiesten estar conformes con él, no pasará mucho tiempo que cuando menos lo sospeche, que lo asesinará alevosamente. El jíbaro tiene una inteligencia innata y desde sus primeros años ejercita sus planes de astucia.

Creencia jíbara sobre la vida de ultratumba.— Como acostumbran enterrar a sus difuntos.— Supersticiones.

Después de pocas horas que ha transcurrido desde que un miembro de familia ha dejado de existir, preparan la fosa (uctu). Ningún sentimiento de dolor se nota, pues es un hecho natural.

Le cubren a veces el cuerpo con un tejido que fabrican con chambira (itipi), luego sin ceremonia de ninguna clase le colocan dentro de la fosa y le cubren con tierra; enseguida abandonan la casa definitivamente, no sin haber dejado antes en dicho lugar una buena cantidad de chicha de yuca (igha-mancha) así como otras comidas preparadas con monos, dantas, sainos, etc. Anotemos que los venados son temidos por los jíbaros pues creen que la persona que ha dejado de existir se convierte en dicho animal. A la cabecera de esta tumba se alza un palo de chonta del que pende una bolsa (eslabonera) donde están guardados los collares, el espejo, la flauta, las pinturas, etc., de que en vida usaba el muerto.

El Padre Misionero Dominicano Fr. Luis Caillet, en una relación que hace en la revista N° 10 del "Oriente Dominicano" relata que en la jibaría de los Chiguazas, que queda al otro lado del Río Palora, acostumbran a colocar al difunto en un trozo de madera cubierto de anchas hojas y que es del mismo tamaño que la estatura del difunto, cuando

ECUADOR PAIS APROPIADO PARA MUCHAS INDUSTRIAS.

LA INDUSTRIAL ALGODONERA

SOCIEDAD ANONIMA

Depósito Central

CARRERAS

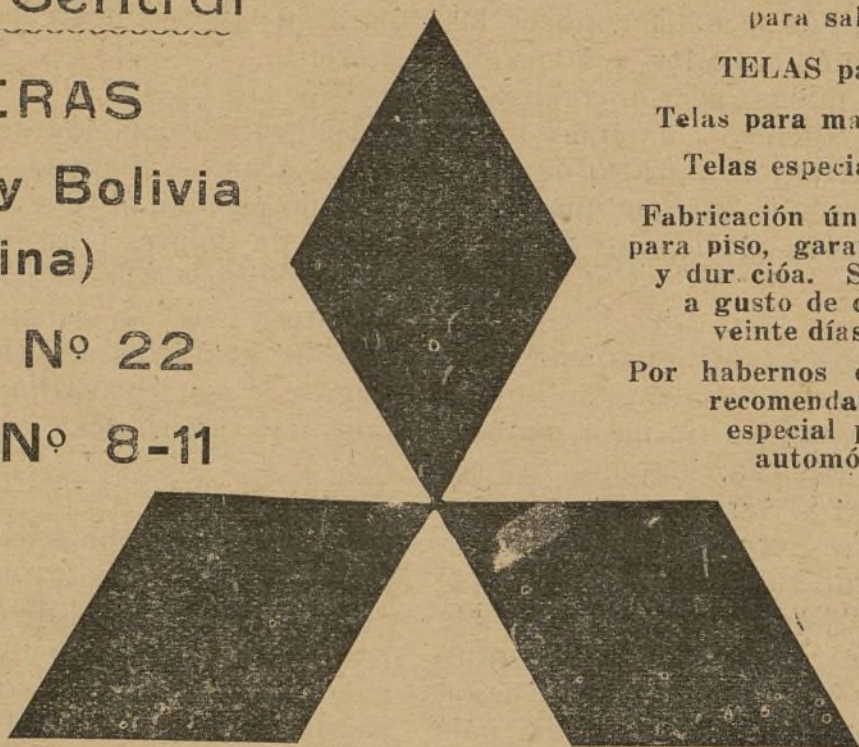
**Guayaquil y Bolivia
(Esquina)**

Apartado N° 22

Teléfono N° 8-11

Quito-

Ecuador



MARCA REGISTRADA

Fabricación especial de tela toalla rusa para salidas de baño.

TELAS para CORTINAS.

Telas para manteles y servilletas.

Telas especiales para colchón.

Fabricación única de tripes de lana para piso, garantizados por su color y dur. cióa. Se trabaja en colores a gusto de quien solicite, con veinte días de anticipación.

Por habernos dado buen resultado, recomendamos nuestra tela especial para capotas de automóvil y carpas.

Los Indispensables Artículos

Proveedores del Supremo Gobierno.

éste ha sido muerto a causa de heridas abren hendiduras en las hojas, más o menos en la parte del madero que corresponde al lugar del cuerpo herido. Los jíbaros en vista de este tronco envuelto saben la clase de dolencia que le ha quitado la vida.

Después de enterrado en la forma indicada, los miembros de familia, abandonan definitivamente la casa, regresando a ella tan

sólo después de dos o tres meses a renovar la comida, pues encuéntranse con que la anterior ha desaparecido, atribuyendo haber hecho uso de ella el difunto. Esto tiene su explicación, pues ignoran que ha servido de banquete para las aves, animales; estas renovaciones las hacen, a veces, hasta después de ocho u diez meses, época en que olvidan totalmente.

NUESTRO PAIS EXPORTA TEJIDOS, CALZADO Y SOMBREROS.

El desarrollo del Turismo en el Ecuador

El "Quito Automóvil Club"

Se anuncia una época mejor para nuestro país con el desarrollo del turismo, impulsado por el "Quito Automóvil Club", centro de reciente formación, así como por las publicaciones en las que se da a conocer las bellezas naturales del Ecuador y la propaganda que en este mismo sentido realiza la "United Tourists Agency", uniendo a los datos que lee el extranjero curioso de otras tierras, la demostración gráfica que tanto influye para el aprecio de lo que debemos conocer.

Por cualquier aspecto que se considere el desarrollo del turismo, es evidente su importancia para la prosperidad de las naciones: inmigración de la riqueza, fomento del comercio y la industria, acrecimiento, en general, de las fuentes económicas, se logra con una corriente de turismo, aparte de las referencias que anotan y dan a conocer los viajeros, testimonio de conocimiento, muy ventajoso, ya para la misma intensificación del turismo, como para el hombre del país que, aparecerá menos lejano y oscuro, a medida que se habla de su positivo valor, de su verdadera situación geográfica, de las comodidades de la vida moderna que ofrece al visitante.

El caso del Ecuador es una sorpresa para el turismo. La visión del puerto, pintoresco y lleno de actividades comerciales y esmerada cultura, borra del concepto del turista, esa idea arrancada de la primera impresión nominal: "El Ecuador, trópico ardiente". Reconoce, después, la variedad de paisajes diseminados con gracia en el trayecto de la línea férrea. Desde los parajes de la costa, sembrados de palmeras o ricos de la codiciada PEPA DE ORO, hasta las quiebras o los valles de la sierra, las haciendas claras de verdor, las huertas perpetuamente florecidas. De las ciudades se forman idea magnífica por su grado de adelanto, patentizado en aquello que mide y estudia el turista: las comodidades necesarias para la existencia, y concluyen en una opinión

casi siempre distinta de la que se formaron gracias a los propagandistas a priori, desdeñosos, sin escrúpulo, que escriben la geografía a su antojo y se valen de datos ilusorios para sus juicios acerca de las tierras de América.

La gran Asociación de Turismo de los Estados Unidos, dispuso, en su presupuesto del año pasado, al rededor de setecientos millones de dólares para invertirlos en los primeros viajes de relaciones e interconocimiento y sólo en México los turistas americanos gastaron seis millones de dólares. Dígase si no representa, en cierto modo, inmigración de riqueza, el desarrollo del turismo.

En estos últimos meses hemos tenido numerosas visitas de turistas que no han tenido otro móvil que el de conocer nuevos horizontes, de gustar de los paisajes andinos, conocer ciudades que comienzan a modernizarse y a conquistar el porvenir: Richard Katz, D. D. Conway, J. Rennet Thomzon, W. A. Seegees, Armando Morales, Robert Pratt Barlow, A. Pryre Jones, Ethilmer S. Munrol, Edith Fannestock, A. Bonnet Campo, Hanry G. Weibert, Douglas James, Ernest Brice, John M. Burns, S. J. Hardebeck, Cecil Bohmer Vaughan, Federico Clarke C., G. Trumble, Walter Jastram, T. M. Lett, Tamor Velasco, Juan Bunge, Gertrud Bunge y los esposos Love que llegaron a Quito en viaje de turismo, dejando en aguas ecuatorianas su yate prestigioso, signo de riqueza y vida espléndida, llevada con lujo y holgura, así en la tierra como en los mares. Los esposos Love quisieron admirar los aspectos ecuatoriales y de la costa a la sierra, su gira de turismo, les pareció digna de ser realizada. Con toda oportunidad fueron recibidos y atendidos por la "United Tourist Agency" de esta ciudad.

La "United Tourist Agency" guió a los viajeros y ofreció recuerdos que les servirán para hablar de nuestro país; vistas de Qui-

TERRENOS APROPIADOS PARA EL CULTIVO DE BANANOS.

The United Tourists Agency & Travel Buruea

QUITO - ECUADOR

TURISMO NACIONAL TURISMO AMERICANO

TURISMO EUROPEO

Organizamos excursiones a todas partes de la República.

Nuestros boletos comprenden toda clase de gastos de viaje.

Si Ud. desea una excursión a cualquier balneario por un precio económico y sin ninguna preocupación, consulte a la Oficina de Turismo, ella le dará a Ud. toda facilidad.

Vendemos pasajes y aseguramos acomodación en todos los vapores que hacen escala en el Ecuador, con rumbo a los países de SUR, CENTRO y NORTE AMERICA.

Vendemos pasajes para todos los países del viejo continente y boletos para los viajes especiales de turismo al rededor del mundo. 140 días con escala en 33 países.

Casilla 535.

Calle Chile 51

Teléfono 1545.

to, en su prosperidad urbana y en el florecimiento de sus alrededores.


La propaganda constante de nuestra oficina, nuestras publicaciones y revistas, son poderosas ayudas para el desarrollo del turismo. El ideal es triple, y por lo mismo, los trabajos para que se cumpla, deben ser hábiles y constantes: mejorar nuestras ciudades y campos para que sean preferidos

del turismo; dar a conocer en otros países, con una justa medida demostrativa, lo que podemos ofrecer de apreciable y de excelente a fin de provocar la visita de los turistas; mantener esa correspondencia social que es uno de los caracteres del turismo.

La vialidad, los planes de embellecimiento y la alegría del viaje, son otros tantos alicates nobles del turismo.

ZONAS MINERAS SON VENDIDAS A BAJO PRECIO.

FUENTES UNIDAS DE MACHACHI S. A.



The "Tesalia" Fountains situated in Machachi

THE NATURAL VICHY OF ECUADOR

Ensconced in a charming corner of Machachi valley, these thermal baths, drinking and medicinal fountains have rightly obtained world-wide fame of extraordinary reach.

People from far and wide come to cure themselves and to enjoy the bubbling delight of these life-giving waters:

FASCINATING PISCINAS, BUILDINGS, SCENERY AND PLEASURE RESORTS.

PRINCIPAL BUREAU

QUITO - ECUADOR

P. O. BOX 457

ENGLISH SECTION

ROADS THE ESSENTIAL REQUIREMENT FOR TOURISM

Every Ecuadorean understands, in a general sense, the importance that roads play in the welfare of a country; but there are not many amongst us who have studied the question close enough to realize the influx of wealth which accrues to the country that pesses good roads.

Roads form the indispensable complement without which tourism is impossible. Countries which possess the greatest number of roads are those which attract the greatest number of tourists. These leave all classes of benefits to the country they visit, not only because of the money they spend, but also because they spread abroad the interesting points of their tour which naturally rebounds favourably abroad.

Ecuador, whose provinces contain such a wonderful variety of natural beauty, enough to fill to the utmost the desire of the tourist for thrills of an exotic nature, requires to make all kinds of efforts towards opening new roads and improving those she already has. The country will thus be able to intensify its tourist traffic so that tourist may comfortably roam about its beautiful sections which offer such marked contrasts and original characteristics. This, in addition to the development of commercial interchange between the various local provinces which today remain almost isolated because of the lack of good roads.

There is being felt a marked desire to improve the economic situation of the country, and with that end in view several experiments are being made towards improving the various agricultural and industrial organizations. We shall not linger by detailing the extraordinary want of equilibrium which we are undergoing, as the

causes are well known, but we must point out that to obtain an immediate reaction in this crisis, we require to adopt the quickest means conducive to bring about results which are easiest and within ready reach.

The crisis is the one subject which forms the general topic of conversation everywhere. Everybody cries about the want of circulation for lack of business and of exportable produce and of the importance of the country placed in such an anomalous situation; but nobody ventures to recommend a remedy which would cure us, something which would benefit us within our present possibilities and which would bring some immediate relief. Everybody talks, criticizes and cries out uselessly. The depression created by this class of policy is keenly felt socially, and we find ourselves sinking miserably in the face of the cruel indifference shown by our people.

We cannot remain indifferent to the patriotism and good faith shown by the press in extolling the requirements and benefits which good roads would give the country. The press have always applauded the Government when it has undertaken anything tending to the opening and betterment of roads. It is our decided opinion, therefore, that any policy tending to quick road-building and road development is the right one; that every effort towards that direction will bring splendid compensation, enhancing tourist attraction and its consequent benefit towards a practical issues.

Let us build roads - good roads - otherwise, instead of wasting money without results we shall have also wasted efforts which would be a foolish waste of energy.

DO NOT FORGET TO MENTION OUR TOURING REVIEW.

PUBLIC EDUCATION IN ECUADOR

The State, under Ecuador's special Political Constitution, guarantees educational liberty, both in teaching and in Propaganda. Protected by these rights, which have ruled for many years past, educational institutions, including physical, municipal and private ones have attained appreciable progress. The Organic Law of Public Instruction which came into force in 1896 is still in force, and this has been modified all along in harmony with new conditions and requirements of the country as well as in the measure of pedagogical advancement.

Schools and other educational establishments are maintained with funds provided for the purpose by the State in the Nation's Budget.

Today, nearly seven million sucres are destined to public education. This is about 10% of the Nation's revenues. This percentage shall continue to increase in the forthcoming years until it reaches 20% as relating to this Department, there being a special disposition towards that end in the Constitution.

The general direction of cultural establishments come under the Ministry of Public Instruction and of Fine Arts.

Primary Education has a General Board, recently appointed, with fifteen Directors of Provincial Study, subordinate to the Ministry, in the same manner as Secondary and Special Colleges. Universities, though having the right of a certain amount of dependence upon the Ministry of Instruction, are autonomous.

The scholastic system is composed of the following units: Kintergardens, Primary Schools, Colleges of Secondary Degree, Normal Institutes, Specializing Establishments and Universities which are graded as follows:

Primary Education is free, obligatory and laic. There are nearly two thousand schools under the tuition of three thousand teachers and with an attendance of more than one hundred thousand pupils. Several of these

are installed in proper buildings, constructed for the purpose in accordance with pedagogical and hygienic principals.

None of the new or progressive types of school have as yet been established in the country. Nevertheless, though not in a general sense, there is being noticed some restlessness among certain teachers and authorities with regard to educational renovation in its various aspects: attainments, methods, scholastic programmes and activities. Efforts have been made to put in practice what relates to active methods, labour schools and scholastic socialism.

The instruction of the Primary Instruction staff is undertaken in the Normal Institutes which are established in the cities of Quito, Guayaquil and Cuenca, and have one thousand students.

It can be said that official Secondary Education is free, as no other dues but those of register, examinations and degree are charged for. Study plans and programmes tend to give, principally, a general culture and allow the inmate to enter the University, in any of its faculties, after going through a six-year course and obtaining the title of bachelor.

Fourteen National Colleges are functioning with an attendance of two thousand five hundred pupils.

Among the Specialization Establishments are counted the Schools of Arts and Trades, Fine Arts, Music Conservatories and Mercantile Lyceums.

There are three Universities in the country—Quito, Guayaquil and Cuenca and in Loja there is a Unversitarial Board. All of them are official. The proper authorities of each of them are: The Unversitarial Assembly, The Rector, the Faculties and the Deans.

In the University Establishments the following courses can be followed: Jurisprudence, Medicine, Odontology, Pharmacy, Midwifery, Nursing, Sciences and Professorships, Literature, Mathematics, History, Geography

UNIVERSITIES

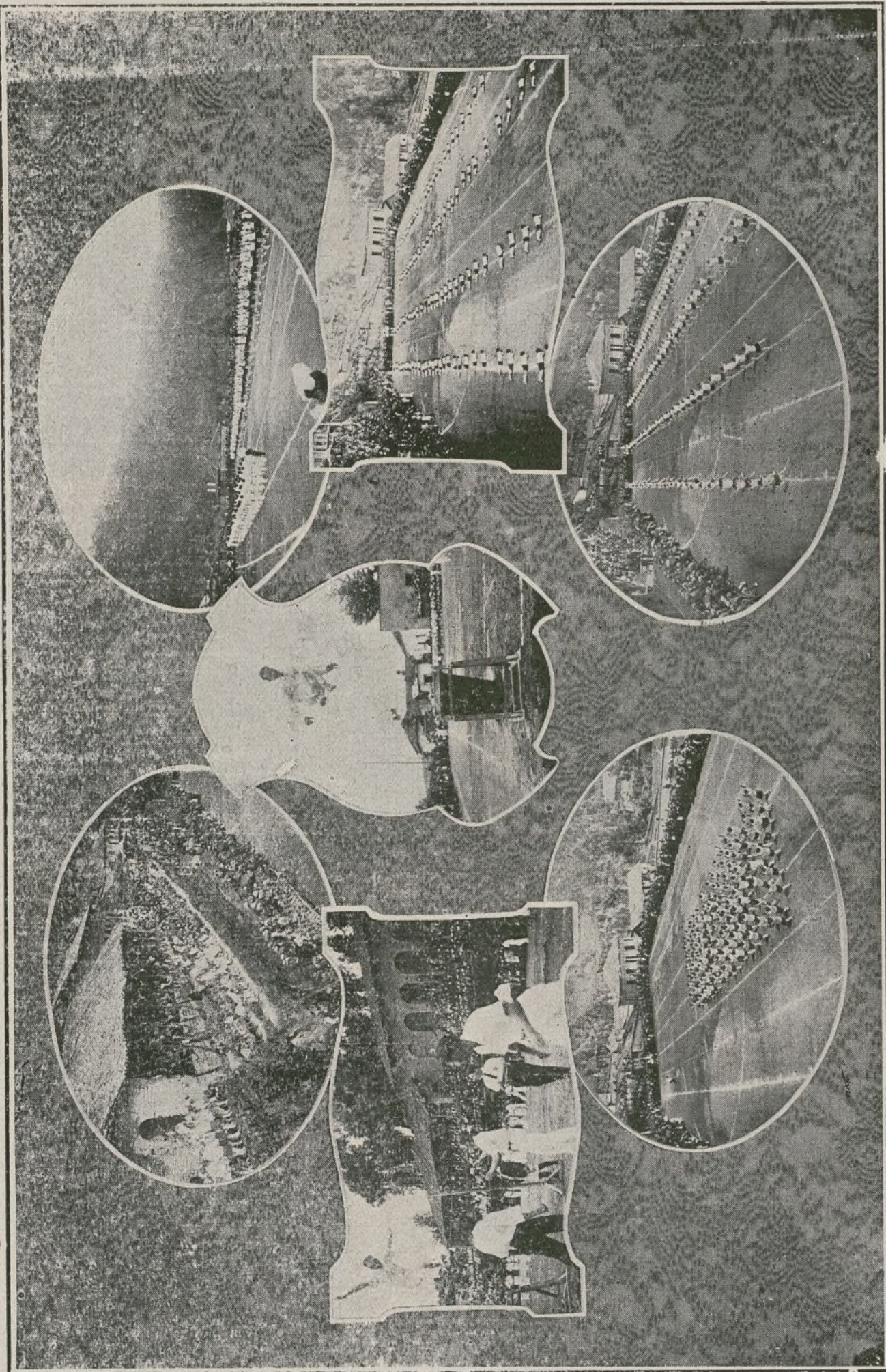
SECONDARY SCHOOLS

NORMAL INSTITUTES


SPECIALIZING ESTABLISHMENTS

PRIMARY SCHOOLS

KINTERGARDENS.



Algunas vistas que indican el grado de adelanto en que se encuentra la educación física en el Ecuador.
Some few examples showing the level attained in physical culture in Ecuador.



Palmera del trópico Ecuatoriano.
An Ecuadorean tropical palm.



Noche de luna en el Guayas.
Moonlight on the Guayas.



"El Telégrafo."
"El Telégrafo"



Vista del malecón.
Water front view.




El muelle de pasajeros.
The passenger wharf.




Monumento al Libertador Simón Bolívar.
Monument to Libertador Simón Bolívar.




Iglesia de la Compañía
La Compañía Church.



Claustro del Convento de San Francisco.
Cloisters in the Convent of San Francisco.




Un detalle del Altar mayor de La Compañía.
Some of the detail work in the chief altar in
La Compañía.



El púlpito de la iglesia de San Francisco.
The pulpit in San Francisco Church.



Claustro de La Merced.
The cloisters of La Merced.



Detalle interior de La Compañía.
Some of the detail work in La Compañía

ANTONIO JOSE DE SUCRE



El Gran Mariscal Antonio José de Sucre, vencedor de la Batalla de Pichincha el 24 de Mayo de 1822.

The famous Marschal Antonio José de Sucre, Victor of the Battle of Pichincha which took place on the 24th of May 1822 and which was the first step leading to Ecuador becoming an independant country.

TYPICAL SCENES AND CUSTOMS AMONG OUR ORIENTE JIBAROS

Cunning means used to prevent outsiders invading the jibarias.— Description of an interesting raid made on the jabaría "Taushirus" (shiripunos).— Creeds about the afterlife.— Superstitions.

It is really interesting to follow the Jibaro's ingeniousness when he is hunting, fishing, etc., and we shall continue to describe his various activities in these pages. The plans they have also for guarding themselves against the whites who as explorers, rubber and balata traders, etc., who often come in contact with these savages in spite of the imminent risk of life which they run by doing so. We shall begin by describing the roads which lead to the Jabarias:

TRAPS AND OBSTACLES

When the Jibaros make a road to their lairs, this never exceeds the width of a meter, but the general means of approach is by cutting their way through jungle. Their sense of locality is so remarkably developed that they will make a perfect bee-line to their goal and guide themselves so accurately that no one, even with the use of a compass, could excel the Jibaro in cutting such a straight and quick way to the point they are after. They are able therefore to leave their houses every day and get back to them at a fixed hour (5 p. m.) bringing with them the proceeds of their work, be it hunting or anything else which has taken up their time. It is worthy of note that they have, among themselves, certain conventional signs that tell them a road is dangerous, leads off somewhere else, etc., by always placing canes in certain spots, the placing of which has a clear significance to them.

The problem which the forest itself offers is sufficient to make it extremely difficult to think about where Jibarias exist; not-

withstanding this, the Jibaros use a number of means to rid themselves of undesirable visits, especially from white people, resorting to the following stratagems:

In the vicinity of their Jibaria they will construct perfectly clean and inviting roads 3 or 4 meters wide; when one arrives there, one naturally assumes that he has reached the proximity of somewhere and prepares for any surprise or danger. Following this road for some time, the traveler suddenly finds that it leads nowhere but is stopped by a cul de sac. Puzzled, he logically tries to find an outlet through some road or path, and if he should come on one will notice that it is as narrow as the one he followed before hitting on the wide road which lead him on; he then may strike another wide and pleasant road flanked by beautiful trees, and this may happen two or three times. If the traveler is clever - and he need be very much so, everything round him being mysterious and time-wasting—he may find out where the Jibaro "Charcas" (cultivations) are, as they are outstandingly neat and well cared for. This is sure proof that a house of the Jabaria (huasi) is close by, but he cannot yet cry out triumphantly; that short and narrow path is full of pitfalls cleverly concealed, at the bottom of which are lances stuck upwards; these pitfalls (uctu) are covered over with leaves in the most natural way. Moreover, the houses of the Jibaros are built away from each other, the distances intervening being as much as two or more kilometers, each one on some high spot and generally overlooking some river or ravine (ichillayacu).

AN ATTACK BY WHITES ON THE JIBARIA OF THE TAUSCHIRUS (INFIDELS)

Having set, as it were the stage, we shall now describe a simple proceeding which

COME TO ECUADOR A BEAUTIFUL AMERICAN COUNTRY.

TURISMO

occurred on a Jibaria situated on the banks of the river Nushinio (Curaray). An expedition composed of whites in 1916, among whom were Ignacio Vinuesa, Camilo Torres, Tomás Pablo Sandoval and César Eudoro Ramos; (the first three since dead and the lasnamed now residing in Mera) set out to look for some rich rubber patches and also purposing to civilize the territory as far as that Jibaria. Having had the luck of locating the Jibaria without being seen by its inmates, they found that no other means would suit but to take it by assault. They were obliged to spend the whole night long hidden near the house in order to form a methodical and combined attack without sacrificing life.

At close on 5 o'clock in the morning, therefore, when they light the fire in the Jibaro's houses, the little party of seven started shooting their carbines and suddenly took possession of the house. We here need explain that jibaro structures are built round, are spacious, and consist of two apartments made of chonta wood. Only the chief's house is provided with but one single door, making it trappy, but the others have two doors. As the whites took possession of these doors, the inmates were temporarily left in some sort of confusion and chagrin. In such cases, it is the Jibaro children that play a very important part—the parents teach them to leave the house first, their innocence and size being just the kind that would easily hoodwink attackers, (Huiracucha) who, on handling them gently by instinct, find their hands suddenly being seized between their sharp little teeth which inflict great pain and whilst the enemy are struggling with the urchins whose tenaciousness is likely to maim them, an opportunity is given to the rest to make good their escape.

In the case we are dealing with, a little boy of 5 years of age was held as prisoner, but when his mother, who had taken flight, found out that he was missing, she came back, and, with gestures showing intense despair and entreaty, begged for him to be given back to her. In spite of this harrassing scene, the boy was carried away by the whites, but when he was being taken into the canoe, the boy's father, who had been hidden out of sight and who was

looking on a proceeding which to his understanding is attributed to the devil (Supay), suddenly threw himself into the canoe just as it was leaving so that he might go away together with the little one - all of which proves the fact that both paternal and maternal instincts still preserve themselves impeccable even amidst the purity of the virgin forests.

Grown Jibaros (Guayanas), when taken, should be left to free themselves, as their hatred against the white man is so ingrained that, even if he should pretend to agree with him, he will, when least suspected, murder his captor outrageously. The Jibaro is naturally intelligent and develops from infancy his sense of cunning.

JIBARO CREED ON AFTER LIFE.— THE BURIAL OF THEIR DEAD.— SUPERSTITIONS

A few hours after any member of a family has ceased to exist, they start digging the grave (uctu). No expression of grief is ever indulged in, as it is accepted as a perfectly natural occurrence.

The body is sometimes covered with a cloth woven from a fibre called chambira (itipi), and then it is laid to rest in the grave without any ceremony whatsoever, and covered over with earth. They then abandon the house definitely, after leaving therein a good quantity of chicha made from yuca (ighamancha) accompanied by other foods made from monkeys, tapirs, wild pig, etc. We may point out that the deer is feared by the Jibaros, the belief being that the defunct takes its shape and being. At the head of the tomb is placed a long chonta pole from the top of which is hung a bag (eslabonera) which holds the collars, looking-glass, flute, body paints, etc., articles used during life.

In his article published in N° 10 of the Review "Oriente Dominicano", the Dominican Priest Luis Caillet, describes how in the Chiguazas Jibaria, which lies on one side of the Palora River, the custom is to place the body of the defunct within a block of timber of the same size as the body and covered over with broad leaves. When the

VISITE USTED EL ECUADOR, PAIS DE TURISMO.

CLINICA

del Doctor CARLOS POLIT

CIRUJANO DIATERMISTA



CARRERA OLMEDO 17

TELEFONO 644

ESPECIALIDADES

Ginecología - Vías urinarias - Enfermedades Venéreas - Sifilografía

SERVICIO DE LABORATORIO

Horas de Consulta: de 2 a 5 p. m. y de 8 a 10 en la noche.

GABINETE RESERVADO

cause of death has been through violence, they bore holes in the wood to more or less correspond with the direction of the wounds. The Jibaros then know the cause of death by the appearance of the tomb.

After the burial has taken place as related, all the family definitely leave the house and only return to it after two or three months to replace the food which they

always find has been consumed, a feat which is thought has been effected by the dead person. The explanation for the disappearance of the food is that the birds or beasts have held a banquet. The supplies are replenished for, sometimes, eight or ten months, after which the dead are completely forgotten.

A REVELATION FOR THE WORLD'S TOURISTS

A region of the terrestrial globe on the equinoctial line privileged with an eternal spring. It is the world's oasis against the vigour of the seasons owing to its delicious climate, the beauties of its prodigious nature, magnificence of its panoramas of the colossal Andine peaks and the special and healthy influence of the perpendicular solar rays on every living being. It is a most attractive and interesting zone for tourism, for all persons who wish to give their bodies an excellent recuperating rest from the rigours of winter or of summer. For the provision of pure oxygen for the respiratory organs it has no equal, its climate being the driest on earth. Besides, it offers great opportunities for the capitalist and for all those who wish to undertake the exploitation of lucrative industries, the varied and excellent raw materials produced in its different zones and latitudes assuring a high return on the capital invested. The traveller or tourist who visits this country will find that it is one of the most economical places in America to visit and to pass a spell.

Which is the region of the globe which attracts the tourist to visit it? Here is a revelation: the ever flowery Andine valley of the Republic of Ecuador.

The Republic of Ecuador

"Equator", or its Spanish equivalent, "Ecuador", is the name generally given to the equinoctial line, the imaginary line that divides the terrestrial globe into two equal parts.

On this horizontal line, which traverses America from East to West, is situated one of the South American Republics, the wealthiest in proportion to its size and for the prodigality of its nature, which, on account of its topographical latitude, is denominated: Republic of Ecuador.

The name "Ecuador" has given motive, and with good reason, for this country of the Pacific seaboard to be considered the warmest on earth. This is a very great mistake.

If it be true that, owing to their tropical situation, there is heat on the coasts of the Republic during certain parts of the year the same as in other regions of America, and that the summer is warmer in some regions which have four seasons than on the Equatorian coasts, it can be affirmed that the civilized territory, in which is located the principal cities of Ecuador, possesses, without any exaggeration, the best climate in the world: eternal spring. Herein is a great revelation.

When the eminent German scientist, Theodore Wolf, visited the Republic of Ecuador, making a scientific tour through all its territory to draw up a map of the country, on learning with surprise of the climate enjoyed by the greater part of the inhabitants of the more populated zone, he expressed in one of his works this eloquent and revealing truth: "He who wishes to enjoy the greatest corporal and hygienic wellbeing will find this precious gift in the regions of the great Andine valleys of the Republic of Ecuador".

The majestic and imposing mountain chains of the Andes, with their beautiful and monumental summits, on entering the Republic of Ecuador fork into two colossal arteries between which are located the ever, eternally florid Andine valleys at an elevation which varies from two to three thousand metres above sea level. Spring being eternal, perpetually on these green tablelands with their luxuriant meadows and exuberant vegetation which nature would seem to have specially designed for the purpose of delighting the human eye with a panorama of unrivalled beauty impossible for human effort to imitate.

In these valleys are located the principal cities of the Republic: Quito, the capital; Latacunga, Ambato, Riobamba, Ibarra, Cuenca, etc., whose inhabitants never know the rigour of the four seasons of the year; on the contrary, they are always enjoying the best climate in the world. The customary salutation of invoking the state of the weather, good or bad, is not observed in these cities in which the topic of the climate

ECUADOR IS A LAND OF PEERLESS BEAUTY.

is ignored because it is always the same, salutary, comforting and healthy.

The modern improvements exist in these Equatorial cities which are all served by railways, etc.

The temperature in these regions is generally of 16 degrees centigrade, as minimum, and 20 degrees centigrade as maximum at mid-day, this being due to the elevation and to the breezes and winds that blow past the high mountain peaks that are perpetually covered with snow.

In this Equatorial latitude the sun radiates perpendicularly on our heads; it rises and sets at the same hours the whole year round without any variation and without the energy of its rays being felt.

The scientist M. Hallopeau states that solar light on the high mountains exercises an intense and profound action on the nutrition of living beings, an action which is at once microbicide, oxidizing, reductive, analeptic and modifying.

That the transformations provoked by the solar light in the human body are much more considerable on the high table-lands than in the planes at sea level. The colouring of the skin is more vivid in the people of the mountains than in the inhabitants of the plains. M. Hallopeau also states that the indirect or diffuse light of the sun is also different on the high summits. The coloration of the plants and their perfume are likewise more intensive on the heights.

If M. Hallopeau manifests his enthusiasm for the solar light on the heights and mountains without mentioning the zone or topography of the globe, how would this professor have expressed himself if he had practically experienced the benefit of the solar light in the actual equinoctial line and at an elevation of three thousand metres?

Finsen says that the action of the solar light on the human or animal organism is not only superficial but that it acts at all depths. This professor was the first to scientifically utilize the action of light.

The eminent physician M. Foveau de Courmelles has shown that the light of the sun penetrates the cranial walls, its benefit augmenting more on the mountains and high table-lands than in any other part.

The observations of M. Violle have scientifically proved that the atmosphere absorbs

a large portion of the solar radiations on the sea coast and that, on the other hand, the absorption is insignificant on the mountain tops.

In general, science has been demonstrating that the sun is the fount of health and life for humanity. With experiments realized it has been proved that the solar rays on the equatorial line on the high Andine table-lands, enormously benefit the human body, in an efficacious and decisive manner. This principle was scientifically founded on the fact that the solar rays in the plains at sea level must traverse, before reaching the body of the living being, atmospheres charged with excessive impure particles, dust, putrid emanations, gases and great humidity. On traversing all these impure atmospheres on its journey to earth, the solar light loses an enormous percentage of its benefits by the absorption that takes place in the ambient through which it passes. The ultra-violet radiations do not arrive with the necessary energy and vitality.

In order to practically demonstrate this phenomenon a comparison is made with a sun ray passing through a glass. This ray gives us light heat but the ultra-violet radiations do not pass through the glass and the sun received in this manner is of no benefit to the human body.

The sun that is received in the elevated zone of Ecuador, agreeable at all times, without scorching or disturbing, penetrates in the best conditions owing to the body of the person who receives it being under the perpendicular rays.

The zones of the terrestrial globe removed from the equatorial line support the rigour of the four seasons in proportion to distance: in those farthest away from this line the cold is intense and the earth lacks life and vegetation, while those that are nearest have a privileged nature for their production. It is the solar rays that regulate the climatic conditions; that is why in the Republic of Ecuador, which is situated on this same line, from which it takes its name, the radiant force of the sun is constant and without variation, benefiting with its energy the high table-lands in a unique and special manner which cannot be enjoyed by any other civilized nation of the world.

DO NOT FORGET TO MENTION OUR TOURING REVIEWS REVIEW.

TURISMO

In the atmosphere of the Andine valleys of Ecuador there are no impure particles that could affect the benefit of the marvellous ultra-violet rays of the sun. The oxygen which is inhaled is the most pure and healthy.

Foreigners, without exception, who have visited the Republic of Ecuador are unanimous in their praise of the climate in the zone in which the greater part of the most populous cities of the Republic are situated, and they express themselves so enthusiastic in this respect that they consider it a real oasis of rest for the human body against the rigour of the four seasons or other climates in which the brusque changes disturb and impair the constitution of man.

When finding themselves far away from the regions of eternal spring, all those visitors feel an inordinate longing for the climate and for the magnificent panoramas they saw during their sojourn in Ecuador.

But apart from these advantages which are enjoyed in the high and beautiful regions of the Equatorial Andine table-lands, there is another special advantage worthy of being taken into account by the tourist, one which makes his visit more attractive. The great elevation over the level of the sea does not affect the functions of the heart as is the case in other regions of America somewhat removed from the equatorial line. It is observed that the radiation of the sun with its perpendicular rays exercises a decisive influence against the malady or sickness of "the heights" which is not experienced in the Andine cities of this Republic, as has been testified to by medical experts.

As regards the marvels of the prodigious nature and the panoramas to be seen in the Republic of Ecuador, there are very few countries in which they can be excelled. The arid soil or the desert do not exist. From the essentially tropical zone of the coast to the immense summits, on which rise the most majestic volcanoes, not only of America but of the World, such as the Chimborazo, the King of the Andes, and its companions the Cotopaxi, Tungurahua, etc. the tourist who is eager for new sensations will find a scenery difficult to be described owing to the magnificence and splendour with which it has been favoured by nature.

But apart from the pleasure of the ideal

climate the tourist will find modern cities with their up-to-date hotels in the different places he visits, to which he can go from the principal port, Guayaquil, by railway as far as Quito, the capital, stopping at all the cities along the route. There is still another great advantage for the tourist whose visit to Ecuador might prove beneficial for his pecuniary interests. During his visit he can appraise the great prospects offered to foreign capital by the exploitation of many undeveloped enterprises and industries which could not fail to be lucrative in view of the abundant and varied production of raw materials in Ecuador. Owing to its different latitudes and climates the flora of the equatorial region has a wealth of resources that have not as yet been utilized in the pharmacopoeia or in many industries necessary for the world's consumption. As a new country Ecuador has great prospects for enterprising foreigners and for foreign capital, offering as it does a fount of varied resources and high returns on investments. In the region of the equatorial littoral is situated the city of Guayaquil, the great port of commercial and banking activities, a very progressive city which now enjoys as perfect sanitary conditions as any of the more advanced ports of America. Guayaquil, situated on the banks of the beautiful and majestic Guayas River, offers a splendid spectacle owing to its tropical nature.

On entering the Guayas River, after having navigated along either the south or north of the Pacific Ocean, with its rather arid coasts, the traveller is agreeably surprised at the sudden change to be observed on the Ecuadorian coast where nature commences to display the splendour of its vegetation.

The natural wealth of the greater part of the Republic is exported through Guayaquil. This wealth is constituted of the best cocoa the earth produces, sugar, tagua or vegetable ivory for the world's manufactory of buttons, exquisite fruit and the famous straw hats erroneously called "Panama Hats". Cotton, vegetable wool, caucho, rice and other products of the Andine zone leave the country through Guayaquil. According as Ecuador intensifies exportation and importation, the city of Guayaquil acquires

IN ECUADOR IT IS POSSIBLE TO GET FREE-LANDS.

greater progress, prosperity and modern culture.

With respect to the fruit of Ecuador, it is of the most varied kinds because there are climates of all and special soils, from those of the coasts to that of the Andine region, and it produces some kinds of fruits that are not to be found elsewhere. The tourist would be afforded a real revelation regarding its variety and its exquisite taste. The special large chirimoya of the Andine region of Ecuador has no rival in any other part of the world, either for its size or for its taste.

The manufacture of hats of toquilla straw is a traditional Ecuatorian industry though these hats are erroneously styled "Panama Hats". This is due to the fact that in former times the hats of Ecuador were sent to the Canal Zone of Panama where they were bought by merchants who sent them to the United States and Europe; hence the name "Panama Hats". The Republic of Panama does not manufacture hats nor does it produce the straw with which this inimitable hat is made.

The tourist can obtain these hats, of the most varied class and quality, at very reduced prices because it is after leaving the Republic of Ecuador that they are quoted at very high and, in some instances, fantastical prices. The tourist can do excellent business with these hats.

According to the opinions of the various scientists, the future prospects of the Republic of Ecuador consists in affording to the world an exceptional place, the place of the eternal spring, against the rigour of the seasons supported the whole year round by humanity. The tourist eager for repose, who wishes to improve his physical conditions, to feast his eyes on the magnificent work of nature, will find in these Andine regions of Ecuador something exceptional for the purpose, a real oasis for the spirit as well as for the body.

The word's tourists who are always desirous of new ambients, of rare emotions, will find in a civilized country such as the Republic of Ecuador a suitable place in which to satisfy their aspirations as well as for the investment of capitals in many industries and in the exploitation of such industries as mining, petroleum, gold, quicksilver, etc., etc.

From the economical viewpoint it can be said without exaggeration that living is excessively cheap in Ecuador, no other Republic of America being able to compete with it in this respect. This is a great advantage for the tourist who, while residing in Ecuador, can save a considerable portion of the expenses he would be under in other countries. There are hotels provided with modern improvements whose services satisfy the most exacting, the courses being varied because Ecuador produces all the cereals of other countries and other peculiar to its own soil, latitude and climate, which are unknown in other parts. In consequence, the courses are varied and nutritive for the traveller.

The monetary unit of Ecuador is the "Sucre" which is equivalent to a gold franc and five sucres are aqual to a dollar. All tourist who desire information on these matters and on the facilities that are afforded to foreigners who intend visiting the country, can obtain it in all the Consulates of Ecuador.

Various lines of steamers come to this country, ti the port of Guayaquil; some come direct from Europe via the Panama Canal, others from New York and California. Passengers on the steamers of these companies are afforded every facility to visit all the ports of the Pacific.

There are also other lines that make the voyage from Europe via the Straits of Magellan to continue northwards along the Pacific coast.



OTAVALO

Nature has been singularly generous with Otavalo. We cannot but make our minds revert to that kind of beauty which is created by the fantasy of nymphs playing about in its wonderful lake which reflects in its placid bosom the dazzling gorgeousness of the surrounding vista splendidly guarded by such peaks as the Mojanda, Yanaurco, Fuyafuya and Golomgal, whilst away in the distance looms the majestic Imbabura, and, standing out like a sentinel, the Cusín making itself conspicuous.

The traveler finds that this busy and happy city is like an oasis after crossing the rough and pathless stretches of desert of Providencia and Josefina, braving the rawness of Mojanda moors, and skirting the edges of road along "Los Azares", where now and again glimpses of vegetation can only be seen at abysmal depths.

Otavalo's most convincing fetish is simply Work. One is favorably impressed by the balanced division of its land. Each plot is held by either whites or indians; each one is highly cultivated and each one dearly beloved by its proud possessor. Monopoly of any given produce is unknown, nor is any attempt ever made to get large tracts of territory under any one control.

That is why the Canton flourishes. Side by side with farming, the industries of weaving have grown apace. Some have employed modern machinery and others content themselves with modest hand looms managed chiefly by the swarthy aboriginal, a splendid representative of a strong and clean race of people. They also make woolen hats and many articles manufactured with willow, thread and leather—useful domestic articles.

The territory is rich in historical remains, its "Tolas" (burial grounds) tell a story of the grandness of past owners of their lands. It seems to have been the emporium of remote civilizations such as that of the "Caribe-Antillana". There, the pride of Caras, Quiches and Mayas was exhibited, as well as others of the kind.

Cattle flourish in its picturesque valleys. They say that the site of the city is shaped like a heart, which may be the reason for the bounty of its women and makes us call to mind hearing a poet, on a memorable

occasion, describe them as "the breath of violets and spirit of angels".

The charm of Otavalo is further enhanced by its glossy lakes. Some can be said are limpid, others smiling and others again are sad looking, like Huarmicocha and Garicocha. But not one so placid and seductive as in La Rinconada where, sunk in that delightful dale, lie the placid waters of San Pablo lake whose smiling shores invite one to while away a few hours of charming leisure.

Otavalo is again privileged in the possession of thermal springs. Those which are most frequented impart a feeling of health and wellbeing. It is only necessary to observe the number of people who have made regular bathing resorts of Yanuyaco, Punyaro, Lagartijas, Socavón and Camuendo to gauge their health-giving properties. Add to all this neighboring rivers like the Machangara, El Tejar and Itambi, and the songs written by passionate youth whilst admiring the beauties of the Peguchi Cascade, and you have before you a picture sufficiently alluring to attract the most ardent lovers of nature.

Otavalo is also rich in lime deposits, found in San Juan, Cotoma and Jatunyacu; iron in Sigsicunga; silver in Mojanda and other riches unknown and to be discovered.


Its adherence to Quito is of very long standing. It proved its loyalty by always working for the welfare of Espejo and Mejía's country. History has handed down to us the famous Mayor José Sánchez de Orellana, no less notable a person than Otavalo's Governors such as Pedro de Puellas and Rodrigo Salazar.

Like other important towns of Imbabura, Otavalo was destroyed by a violent earthquake in 1869 which left it in ruins.


This disaster caused it to start anew, facing the future full of courage and bringing into full play all those qualities of energy, hard work and manfulness which are worthy of the intelligence of its hardy sons. Lately, members of the younger generation have finished their university courses in Quito to devote themselves to serve their country by writing in the press in such a way as to honour the country which gave them birth.



Otavaló lugar de turismo.—Otavaló, the favourite place of tourists



Vista panorámica de Otavalo.—Panoramic view of Otavalo.



La cascada de Peguche.
Peguche fall.



Varias embarcaciones en el lago San Pablo.
Some boats on San Pablo Lake.




Turistas navegando en el lago San Pablo.
Tourists boating on San Pablo Lake.



Iglesia y Convento de San Francisco. Reliquia histórica, admiración de los turistas que visitan Quito. (Vista tomada del patio del Convento).

(Foto Laso)

San Francisco Church and Convent. A historical relic always much admired by tourists who visit Quito. (Picture taken from the Convent's Court Yard).



Interesante vista de la entrada al Convento de San Diego.
An in'eresling view of the entrance to the Convent of San Diego.

(Foto Laso)



LA LAGUNA DE SAN PABLO. — SAN PABLO LAKE



Bellísimos aspectos de la laguna de San Pablo en los alrededores de Otavalo.

Fine points of view of San Pablo lake and Otavalo surroundings.

TURISMO

THE ONLY ESTABLISHED PUBLICATION DEVOTED TO TOURISM IN THE
COUNTRY ENJOYING THE BIGGEST AND WIDEST CIRCULATION
OF THE REST PUT TOGETHER

TARIFF

Full Page.....	\$ 25,00
Half Page.....	„ 15,00
Quarter Page.....	„ 8,00

Artistic Advertising conventionally arranged for.

TURISMO

REDACCIÓN Y ADMINISTRACIÓN CHILE 51

P. O. Box 535

TELEGRAMAS: TURISMO

QUITO - ECUADOR

LA REVISTA DE MAYOR CIRCULACIÓN EN LA REPÚBLICA Y EN
EL EXTERIOR, PUBLICACIÓN ÚNICA DE PROPAGANDA
TURISTICA ECUATORIANA.

TARIFA

Una página.....	\$ 120
Media. página.....	„ 75
Un cuarto de página.....	„ 40



Bazar “Verdum”

LOS MAS NOTABLES BARATILLOS

El almacén más bien surtido de la Capital

Especialidad en telas de seda y artículos de alta novedad.

El almacén que vende más barato y que ofrece toda clase de facilidades para el pago.

Departamento especial de Ventas a Largos Plazos.


APROVECHE NUESTRAS ULTIMAS VENTAS POR ESTE SISTEMA

NAJAS Y CIA.

IMPORTADORES



Río San Francisco (Gualaceo) en la provincia del Azuay.
San Francisco River (Gualaceo) in the Province of Azuay.



(Río Santa Bárbara Sigsig). Provincia del Azuay.
Santa Bárbara River (Sigsig) Province of Azuay.

SHORT NOTES ON ECUADOR

Ecuador possesses a most interesting interior with a delightful climate of eternal spring.

ECUADOR is today the chief producer of toquilla hats erroneously called "Panamá hats". The finest hats in the world are made in Montecristi, a small town near the port of Manta, Ecuador. It produces also a large amount of cocoa, of ivory nuts from which buttons are made, and the raw material from which chewing gum is manufactured.

ECUADOR is the first in South America in the production of bananas and of cinchona bark from which quinine, quinidia, cinchona, cinchonidia and various other alkaloids are extracted, all useful in combating malarial fevers and other diseases.

ECUADOR'S entire farming region has an almost uniform temperature throughout the year, which gradually diminishes as one ascends from the coast and the great Amazon river bed to the Andes, in accordance with the height above sea level. This fact is of great advantage to farming in Ecuador, as it permits, within certain limits, to sow and plant at any time of the year and thus obtain most varied products at all seasons.

IN ECUADOR'S highlands exquisite hand-wrought laces are made and beautiful woven carpets which compare favorably with those made in some parts of the Orient. Native weaving in fibre has been worked up to a fine art and the work is a valuable national industry.

ECUADOR'S laws on immigration, commerce and industry are most liberal, and foreigners have the same privileges as Ecuadoreans in work and industry. This coupled with traditional hospitality of the Ecuadorean people facilitate in a great measure the establishment of foreign enterprises, whether agriculture or commercial, mining or manufacturing, whether private or corporate, which have the assurance that they would be magnificently rewarded if undertaken in true spirit of cooperation and not of selfish exploitation alone.

IN ECUADOR the archeologist will find the remains of palaces and Inca constructions, prehistoric Ecuadorean pottery, stone

carvings, vases, bracelets, besides specimens of every kind of utensils in gold, silver or copper, all articles of quaint, fantastic patterns showing great skill and art.

ECUADOR'S Capital, Quito, can with justice, pride herself on having been of all the American colonies, the only one where art was permanently established. Among the Hispanic American republics, only Mexico can claim for her art the same antiquity as Ecuador. In actual achievements, however, Ecuador stands higher, for the painters, Jose Jaurez and Sebastian de Arteaga are hardly the equals of Gorivar and Miguel de Santiago, while the sculptors, Manuel de Tolosa and Salvador de la Vega were Spaniards whose works has nothing in common with Caspicara's unaffected and charming productions.


ECUADOR has a great mountain system which is to the country what the Alps are to Switzerland. The magnificent snow-crowned heights of Chile, the glorious mountains of Perú, the superb summits of Mexico, and the great mountain peaks and volcanoes of Central America and other parts of America that in altitude and splendor surpass the famous Alps, are all marvelous, but in no part of the world can there be seen as in Ecuador, such a complete array of majestic volcanoes lifting their radiant heads from every point of the compass to constitute a single entrancing panoramic view without a rival anywhere on earth.

ECUADOR has put into operation in a comparatively short time all the fiscal and financial reforms recommended by the American "Kemmerer Commission" and is now on a gold basis, with a stable currency and enjoying the facilities offered to member banks and to business in general by the Central Bank of Ecuador patterned after the Federal Reserve Banks of the United States.

ECUADOR is offering perfect equality before the laws, and excellent climate, extensive and first class soil, mineral deposits, hospitable and friendly cooperation to all who may come with labor, capital or enterprising genius.

ADVERTISERS APPRECIATE YOUR MENTIONING THIS REVIEW.

CHIMBORAZO



EL MOTOR DE SU CARRO NUNCA LE FALLARÀ SI USA

SIEMPRE

GASOLINA CHIMBORAZO

DE VENTA EN TODAS PARTES

IF YOU WANT TO KEEP THE ENGINE OF YOUR MOTOR - CAR

IN PERFECT CONDITION




USE CHIMBORAZO GASOLINE

Soc. Com. Anglo Ecuatoriana Ltd.

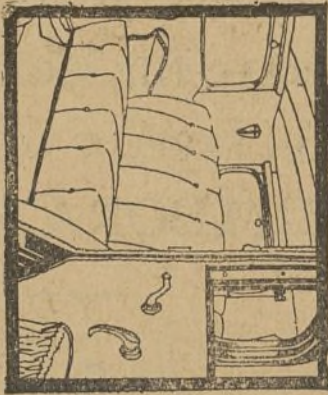
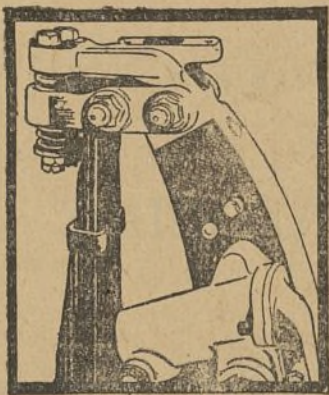
Ayuntamiento de Madrid

EL
"BUICK"

1931



Buick



E. Maulme
GUAYAQUIL
&
QUITO

LA EDUCACION PUBLICA EN EL ECUADOR

El Estado, según disposición especial de la Constitución Política del Ecuador, garantiza la libertad de educación, de enseñanza y de Propaganda. Al amparo de estos derechos, reconocidos desde hace muchos años, las instituciones docentes, fiscales, municipales y particulares, han realizado apreciables progresos. Hasta ahora rige la Ley Orgánica de Instrucción Pública expedida en 1896, la que ha venido modificándose incesantemente, de acuerdo con las nuevas condiciones y necesidades del país, como también con los adelantos de la pedagogía.

Las escuelas y más establecimientos de educación oficiales se sostienen con fondos asignados por el Estado en el Presupuesto de la Nación.

Actualmente se destinan a la educación pública cerca de **siete millones de sucres**, que constituyen casi un 10% de las rentas generales de la Nación. Este porcentaje irá acrecentándose en los años venideros hasta que llegue a emplearse en este servicio el 20%, por disposición especial de la Constitución.

La supervigilancia general de los establecimientos culturales corresponde al Ministerio de Instrucción Pública y Bellas Artes.

La Educación Primaria cuenta con una Dirección General, recién creada, y con quince Directores de Estudios provinciales, todos subordinados al Ministerio, de la misma manera que los Colegios Secundarios y Especiales. Las universidades, aunque guardan ciertas relaciones de dependencia con el Ministerio de Instrucción, son autónomas.

El sistema escolar se compone de las unidades, que a continuación se expresan: Jardines de Infantes, Escuelas Primarias, Colegios de Segunda Enseñanza, Institutos Normales, Establecimientos Especiales y Universidades, que guardan entre sí las conexiones que se ven en el cuadro siguiente:

La Educación Primaria es gratuita, obligatoria y laica. Existen cerca de dos mil escuelas, atendidas por tres mil maestros y a las que concurren más de cien mil niños. Varias de ellas funcionan en locales propios,

construidos expresamente y de acuerdo con las prescripciones higiénicas y pedagógicas.

No se han establecido todavía en el país ninguno de los tipos de escuelas nuevas o progresistas. Sin embargo, aunque no es un hecho general, se observa inquietud por parte de algunas autoridades y maestros en cuanto a la renovación educacional en sus diversos aspectos: finalidades, procedimientos, programas y actividades escolares. Hay alguno que otro intento de realización en la que concierne a la introducción de métodos activos, escuelas de trabajo y socialización escolar.

La preparación del personal de Instrucción Primaria se hace en Institutos Normales que funcionan en las ciudades de Quito, Guayaquil y Cuenca, con mil alumnos.

La Enseñanza Secundaria oficial, puede decirse que es gratuita, pues no se cobran otros derechos que los de matrícula, exámenes y grados. Los Planes de Estudios y Programas tienden a dar, principalmente, una cultura general y capacitan al alumno para ingresar a la Universidad, a cualquiera de sus facultades, después de cursados seis años de estudios y obtenido el título de bachiller.

Funcionan catorce Colegios Nacionales, con una concurrencia de dos mil quinientos alumnos.

Entre los Establecimientos Especiales figuran las Escuelas de Artes y Oficios, las de Bellas Artes, los Conservatorios de Música y los Liceos Mercantiles.

El país cuenta con tres Universidades, en Quito, Guayaquil y Cuenca y con una Junta Universitaria en Loja. Todas ellas son oficiales. Las autoridades propias de cada una de ellas son: el Consejo Universitario, la Asamblea Universitaria, El Rector, las Facultades y los Decanos.

En los Establecimientos Universitarios pueden cursarse los siguientes estudios: Jurisprudencia, Medicina, Odontología, Farmacia, Obstetricia, Ciencias y Profesorado en Filosofía, Literatura, Matemáticas, Historia, Geografía, etc.

UNIVERSIDADES

COLEGIOS SECUNDARIOS.	INSTITUTOS NORMALES	ESTABLECIMIENTOS ESPECIALES
<hr/>		
ESCUELAS PRIMARIAS		
<hr/>		
JARDINES DE INFANTES		

OTAVALO

Otavalo, poético rincón imbabureño, es la fértil comarca besada cariñosamente por las ninfas de sus lagunas que retratan magníficos picachos como los de Mojanda; Yanaurco, Fuyafuya, Golongal. Más allá se proyecta la sombra del majestuoso Imbabura y le sirve de centinela, desde la distancia, el Cusín.

Ciudad laboriosa y alegre, es como un oasis para el viajero que ha cruzado con dificultad los arenosos vericuetos de la Providencia y Josefina, para internarse en el frío páramo de Mojanda, por las profundas vueltas de "Los Azares" que descubren abismos de vegetación.

El trabajo es la más convicente oración del pueblo otavaleño. Impresiona agradablemente la equitativa división de sus tierras, en las que la agricultura florece, porque es atendida con afán por blancos e indios que cuentan con su pejugal, querido y cultivado. Allí no hay monopolio de siembras ni remedio de latifundismo.

Por esto, el Cantón es floreciente. Unen-se a las faenas del campo la industria de tejidos tanto en maquinarias modernas como en modestos telares primitivos, manejados por el robusto aborígen, raro ejemplar de una raza fuerte y limpia; la fabricación de sombreros de lana y de tantos objetos de mimbre, hilo y cuero, de útil aplicación para la vida doméstica.

Rica en recuerdos del pasado, sus "Tolas" nos hablan de antiguas grandezas de los primeros dueños del territorio. Es el emporio de civilizaciones remotas como la caribe - antillana. Por allí pasearon su orgullo los caras, los quiches, los mayas y otros pueblos.

Sus valles pintorescos dan expansión a la ganadería. Dicen que la planicie de la ciudad se aproxima a la forma de un corazón, lo que puede ser símbolo de la bondad de sus moradores y la dulzura ingenua de sus mujeres, a quienes un poeta de sus pensiles según le escuchamos en memorable ocasión expresó que tenían "aliento de violeta y espíritu de ángel".

Contribuyen a hermosear más el paisaje otavaleño la cercanía de sus tersas lagunas,

límpidas y sonrientes aquéllas, melancólicas ésas, como Huarmicocha y Caricocha. Pero ninguna más plácida y seductora en La Rinconada, en esa hoya deleitable, como la despejada laguna de San Pablo, en cuyas sonrientes orillas es difícil no entregarse algunas horas al ensueño.

Otavalo es urbe privilegiada en aguas termales. Sus visitadas fuentes reparten salud y contento. Yanayacu, Punyaro, Lagartijas, Socavón, Camuendo, son persuasivas muestras de la eficacia de esas beneficiosas vertientes, que han transformado el lugar en concurrido y ameno balneario. A esto se agregan los ríos de sus inmediaciones, tales como Machángara, El Tejar, Itambi.

Solaz del turista es la cascada de Peguchi, cantada líricamente por la pasión juvenil de algunos versificadores que la han admirado de cerca.

El Cantón Otavalo guarda el tesoro de sus minas de cal en San Juan, Cotama y Jatunyacu; de hierro en Sigsicunga; de plata en Mojanda, para no señalar otras.

De antiguo profesa sincero afecto a Quito. Lo comprueba la adhesión de su corregimiento, en los tiempos épicos de la independencia, a los trabajos emancipadores que se llevaban a cabo en la patria de Espejo y Mejía. Ha pasado a la historia el nombre del Corregidor José Sánchez de Orellana, tan notable como el de los que gobernaron a Otavalo, entre ellos Pedro de Puellés y Rodrigo Salazar.

Otavalo fue, al par que otras importantes poblaciones de Imbabura, violentamente destruida en el formidable terremoto de 1868, que la dejó en escombros.

Ha surgido esforzadamente de sus ruinas y cenizas, ágil, animosa, dispuesta a los mayores progresos y reformas, por el milagro auténtico del trabajo y el talento de sus hijos. Una falange de jóvenes, activos y estudiosos, que en Quito afanosamente abrieron los libros que educan, honran a la simpatía de la ciudad, en donde va aclimatándose el periodismo como una de sus más bellas flores, dignas de ese adénico vergel.

ECUADOR PAIS APROPIADO PARA MUCHAS INDUSTRIAS.

UN VIAJE A LA CHINA

UN CUADERNO DE BITACORA

COLOMBO

Después de haber dejado atrás las áridas planicies de Egipto y Arabia, Ceylán se presenta como una paleta en la que los colores fuertes vibran constantemente al sol y hieren la vista con su borrachera de luz. Las medias luces no existen. El contraste es brutal. Estaremos tan sólo unas horas en el puerto, y contra mi sentir debo imitar la civilización del autocar norteamericano y procurar ver lo más posible en el menor tiempo. Alquilo un automóvil en una agencia conocida por su nombre universal y que, por cierto, me cobra cuatro veces más que si lo hubiese tomado en cualquier estación indígena. Recorremos el típico barrio de "Peltah" que se extiende desde la Fortaleza hasta el río Kelani, en peregrina hilera y cuyas casas, como cajas de turrón, procuran desbordarse por encima de la estantería. Indios, chinos, malayos, todas las razas y colores bullen con efervescencia tranquila de baño de maría, y atienden a sus quehaceres en mitad del arroyo con calma asiática. Los grupos de hombres, mujeres, muchachos y pequeñuelos en formación de hormigas son otras tantas llamas de fuego que encienden la arquitectura de las casas. Envueltos en sedas de espléndidos y armonizados colores azules, rojos, amarillos, esmeraldas, brillan y queman la retina con el júbilo de una carrera de cintas pintadas por Sorolla. Nosotros, con nuestros trajes anodinos, estropeamos el paisaje. Burros, perros y vacas impiden el paso. Estas últimas, por su carácter sagrado está prohibido molestarlas y tenemos que sortearlas con la debida reverencia. Visitamos algunos templos budistas, dejando previamente nuestro calzado a la puerta. Revista general de calcetines que avanza cautelosamente por las bruñidas losas. Nos reciben los sacerdotes tocados con amplias clámides amarillas o color de azafrán, de las que emerge una rasurada cabeza color aceituna y unos pies descalzos. El todo balanceados por discretas manos pedigüeñas. Los templos, con todo respeto sea dicho, por su colorido y adorno interior, tienen mucha

semejanza con nuestros populares órganos de un tío vivo de la verbena. Estatuas colosales en maderas, de Buda. Buda de pie, Buda sentado, Buda acostado. Las paredes, adornadas con frescos, que representan su vida y milagros. No quisiera exagerar, pero pareceme contemplar una vez más aquellas atroces telas ambulantes que en nuestro pueblo español pregonaban el último crimen de la calle de Fuencarral.

A la salida nos rodean los estudiantes de pintoresco aspecto y cuyas caras cruzan diversos tatuajes. Se dejan retratar dócilmente mediante una pequeña limosna. A toda velocidad recorremos las magníficas carreteras asfaltadas y otras apisonadas con tierra roja. Cruzamos el parque de los cinamones. Deleite de profanos y botánicos. El prestidigitador está ahí con su cesta, su flauta, sus serpientes, sus habilidades y trampas para hacer crecer ante nuestros ojos un arbolito con hojas, flores y frutos. Llegamos al monte Laviña, eminencia que sobresale por encima del toldo de verdura. Magnífico hotel y playa en donde reposan numerosos catamaranes mientras el mar baila por sus orillas cosquilleado por los tiburones.

Con mansedumbre budista se disputan sobre el césped ardillas, gatos y cuervos las migajas de nuestras tostadas. A un costado pasan constantemente pulcros trenes ingleses, de juguete. Nos entrazamos de nuevo bajo la sombrilla tropical y avanzamos por calles de palmeras y árboles "suriyas" que no dejan pasar el sol. Visitamos el templo budista de "Dehiwalla", anciano de dos mil años; sus muros en contraste con los de sus hermanos modernos, ostentan maravillosos frescos, que recuerdan plenteramente ante las puertas de sus celdas. Sus carnes flácidas se iluminan con nuestra visita. Hacen tan sólo una comida vegetariana al día. Nos sirve de guía un monaguillo, de diez años, que habla inglés. Ante mi asombro, y al preguntarle, hace una descripción bastante geográfica de España.

EL ECUADOR PRODUCE AZUCAR, HARINAS Y MANTECA.

TURISMO

Paz espiritual ante la atmósfera embalsamada de especies y aromas que embarga los sentidos. Las palmeras susurrantes se hablan entre sí con rumores calientes, mientras las láminas de colores surgen espontáneamente por doquier.


Volvemos a la ciudad; pausadamente desfilan carretas tiradas por toros del tamaño de un "fox-terrier", con una pequeña joroba, e indios con moño, dignos de nuestras antiguas maritornes madrileñas, y coronados por una peineta de concha. Otros, con luengas trenzas o greñas, envueltos el tronco inferior con los vistosos "sargones" o con unas modestas bragas, según su credo, el budista o el mahometano, que también en estas latitudes la religión se mete a modista. Desconocimiento absoluto del calzado. Mas tarde, en el hotel, un elegante indio lanzará ante mí un ¡uf! de satisfacción, cuando pueda, al fin, desembarasarse de ese pesado marchamo de nuestra civilización pedestre, mientras que se acaricia voluptuosamente las sagradas extremidades que le diferencian del Pitecantropus. En Colombo se nota el sello británico en todo. Limpieza, pulcritud. Esa pulcritud hecha "standard" por el temperamento inglés, que se afeita a diario, lo mismo bajo el fuego en una trinchera que en las selvas cuajadas de fieras. Soberbios cuarteles con bungalows separados para las clases y oficiales que están casados. El juego nacional de los indígenas es ya el "cricket". Clubs magníficos, hipódromos, campos de polo, etc, hacen de Ceylán una meca de los deportes. Cenamos en el Galle Face Hotel. Mezquita blanca en que se hacen la competencia una nube de mos-

quitos y trescientos ventiladores, que giran sin cesar sobre las mesas. Servidores indios, arrebujaos en telas blancas, con el consabido moño y peineta. Cuenta excesiva. La rupia conquista todos los respetos, ya que su equivalencia es la de un chelín y medio. Volvemos al buque. Las tiendas continúan abiertas y ofrecen sus tentadoras joyas, záfiro, rubíes estrellados, ojos de gato, esmeraldas diamantes a precios fabulosos debido a la estancia en rada del "Resolute", repleto de turistas que la vox populi cree millonarios. No podemos comprar nada, y mi bolsillo de marido brinca de contento. A las dos de la madrugada levamos nuevamente anclas sin que nuestra corta visita nos haya permitido ver los recuerdos antómicos de la "huella del pie de Adán, el de Buda y su colmillo" (Dallada), situado en su templo dentro del vergel de Kandy. De todos los sitios que después he recorrido, ninguno me ha dejado tan profunda huella de belleza como esta isla la mejor alhajada del joyero asiático, suave esmeralda engarzada con rubíes y en cuyo centro destácase el diamante de su faro marino, que no pudiendo escapar a la tentación del ambiente sensual, huyó una buena noche de la escollera del puero, para instalarse en el corazón de la ciudad en donde, hierático y galante, guiña sus luces a las bellas cingaleses de bocas de granada, sangrientas por el masticar del betel, mientras a sus plantas, rígidos indios disfrazados de "guardias de la porra", dirigen el incesante tráfico, ajenos al coqueteo.

BELGRAVIA.



UN COCHE AL ALCANCE de TODOS



Invitamos al culto público de Quito a visitar nuestros nuevos almacenes y nuestra extraordinaria exhibición de productos FORD.

Existencia permanente de toda clase de repuestos FORD para todos los tipos de fabricación.

CARRERA GUAYAQUIL — PLAZA DE LA ALAMEDA

B A C A H E R M A N O S

Ford

EL AUTOMOVIL UNIVERSAL

P. O. BOX 276

Teléfonos 585 y 11-47



EL aniversario de Pepito, la mamá naturalmente desea fotografiarlo con una

KODAK

Fotografías de los niños, preciosas de momento, son inapreciables mas tarde.


Permítanos enseñarle Kodaks, pues tenemos surtido suficiente para satisfacer cualquier aficionado.

**ESPERAMOS
NOS VISITE
HOY**


La Casa López

Carrera Guayaquil No. 70

Teléfono 341



BANCO DE PRESTAMOS



EL BANCO QUE MEJOR SIRVE

Capital \$ 1'000.000,00

Reservas \$ 1'000.000,00

THE GUARANTY BANK OF QUITO

ALL KINDS OF INTERNATIONAL BANKING

FACILITIES.

TRAVELERS CHECKS.

MONEY EXCHANGE.

40 Bolivia St.

P. O. Box 279

QUITO—ECUADOR





UNITED TOURISTS AGENCY & TRAVEL BUREAU

Chile St. 51 — P. O. Box 535 — Phone 1545
QUITO - ECUADOR

ALL INFORMATION ABOUT ECUADOR

EVERY TRAVELER ABROAD GIVEN THE FULLEST FACILITIES
WHICH THE COUNTRY PROVIDES AND LOOKED AFTER,
AS IF HE WERE OUR FRIEND.

GUIDES FOR LOCAL SHOPPING SUPPLIED

ECUADOR IS FAMOUS FOR ITS ART TREASURES

WONDERFUL OLD PAINTINGS OF SCENERY ON CANVAS, COPPER
AND WOOD.

HAND WEAVINGS OF QUAIN AND ORIGINAL COLORING.

THE FAMOUS "PANAMA HATS", SO CALLED FROM BEING FIRST
SOLD IN THE ISTHMUS, BUT ALWAYS MADE IN ECUADOR.

HAND-WROUGHT SILVER AND COPPER WARE OF CHARMING
DESIGN AND BEAUTIFUL VIEWS OF THE COUNTRY.





THE FAMOUS "METROPOLITANO HOTEL"

QUITO — ECUADOR

Rated A-1 in Every Respect

OVERLOOKING QUITO'S CENTRAL DELIGHTFUL SQUARE
FULLY EQUIPPED

DANCING

TEAS

RESTAURANT

HIGHEST CLASS PROVISSIONS BOTH SERVED AND SOLD.

OWN MOTOR-CAR SERVICE.

55. Venezuela & Chile St.

ISAAC J. ABOAB, Proprietor.