

GRUPO 13

FINCAS RUSTICAS

ARCHIVO DE SECRETARIA

INDICES

TOMO 37

ARCHIVO DE SECRETARIA

INDICES

ALFABETICO

TOMO 37

GRUPO 13

FINCAS RUSTICAS

CLASES	FOLIOS
127.- Tierras junto a la Fuente de la Teja	1826-1887 4
128.- Idem. en el Tela	1590-1866 10
129.- Idem. en las afueras de la Puerta de Toledo	1526-1894 26
130.- Idem. en las afueras de la Puerta de Toledo al sitio de la Arganzulea.	1867-1892 58
131.- Idem. en el lugar de Torrejón de la Rivera	1627-1695 64
132.- Idem. en el lugar en Torrejon de Velasco	1488-1597 70
133.- Idem. en el lugar de Torrejón de la Calzada	1526-1628 76
134.- Idem. en el lugar de Torrejoncillo	1481-1696 87
135.- Idem. en el arroyo de la Trofa	1554-1726 93
136.- Idem. en el termino de Vaciamadrid	1327-1855 99
137.- Idem. en el Arroyo del Vadillo	1502-1558 129
138.- Idem. en el Valdemarín	1712 135
139.- Idem. en las afueras del Portillo de Valencia	1379-1882 141
140.- Idem. en el término de Valfrío	1769-1861 147
141.- Idem. en el lugar de Vallecas	1479-1862 153
142.- Idem. en el lugar de Vicalvaro	1400-1886 165
143.- Idem. en el camino de Vicalvaro	1828-1893 195
144.- Idem. en el Camino de Villaverde	1773 205
145.- Idem. en el Camino de Villaverde al de Aranjuez	1383-1894 211
146.- Idem. en el lugar de Villaverde	1495-1884 217
147.- Tierras en la Virgen del Puerto	1779-1882 226
148.- Idem. en el puente de Viveros	1616-1783 251
149.-2 Idem. en las afueras de la Puerta de San Vicente	1855-1888 258
150.- Dehesa de la Zarzuela	1493-1820 268

D = Documentación desaparecida

D en la parte superior del folio = Toda la documentación de dicho folio desaparecida

FINCAS RUSTICAS

4	137.- Finca situada en la Puente de la Vega. 1916-1917
10	138.- Finca en el Puerto. 1917-1922
22	139.- Finca en las afueras de la Puente de la Vega. 1917-1918
58	140.- Finca en las afueras de la Puente de la Vega. 1918-1919
64	141.- Finca en las afueras de la Puente de la Vega. 1919-1920
70	142.- Finca en el Puerto. 1920-1921
76	143.- Finca en el Puerto. 1921-1922
87	144.- Finca en el Puerto. 1922-1923
93	145.- Finca en el Puerto. 1923-1924
99	146.- Finca en el Puerto. 1924-1925
121	147.- Finca en el Puerto. 1925-1926
132	148.- Finca en el Puerto. 1926-1927
141	149.- Finca en el Puerto. 1927-1928
147	150.- Finca en el Puerto. 1928-1929
153	151.- Finca en el Puerto. 1929-1930
158	152.- Finca en el Puerto. 1930-1931
162	153.- Finca en el Puerto. 1931-1932
168	154.- Finca en el Puerto. 1932-1933
202	155.- Finca en el Puerto. 1933-1934
211	156.- Finca en el Puerto. 1934-1935
217	157.- Finca en el Puerto. 1935-1936
226	158.- Finca en el Puerto. 1936-1937
231	159.- Finca en el Puerto. 1937-1938
238	160.- Finca en el Puerto. 1938-1939
243	161.- Finca en el Puerto. 1939-1940

00002

00005

FINCAS RUSTICAS

ATPVZECV



TIERRAS JUNTO A LA FUENTE

DE LA TEJA.

FINCAS RUSTICAS

TE DE LA TEJA
Ayuntamiento de Madrid

00004

AÑO.	SECC.	LEGAJO.	NUMERO.
1826.			
<i>Donante de cuatro fanegas de tierra junto a la fuente de la Feja, por 4 años.</i>			
	3.	86.	112.
1831.			
<i>Subasta de una tierra labrantia condigna a la fuente</i>			

AÑO.

SECC

LEGAJO.

NUMERO.

de la Hija

1

235

13.

1832.

Arrendam^{to} de una tier^{ra}
 ray condigna a la fuerza de
 la Hija en favor de Antonio
 Alvarado

1

235

15

AÑO.

00005

SECC

LEGAJO.

NUMERO.

00000

AÑO.

SECC.

LEGAJO.

NUMERO.

1887

Promovido por el Ilmo Sr. Teniente
de Alcalde del distrito de Palacio
proponiendo se establezcan los servi-
cios municipales en la fuente de la
Vega

7

305

D

24

20000

AÑO.

SECC

LEGAJO.

NUMERO

00007 .

NUMERO.

AÑO.

00001

00002

SECC.

LEGAJO.

NUMERO.

70040

AÑO.

SECC

LEGAJO.

NUMERO.

00008

FINCAS RUSTICAS

TIERRAS EN LA TELA.

00008


UM

FINCAS RUSTICAS

TIERRAS EN LA TELA.

FINCAS RUSTICAS

MANUAL



TIERRAS EN LA TELA

AÑO.		SECC.	LEGAJO.	NUMERO.
1590	Certificación de compra por			
+	Madrid, de 3 p. 10 celi. y 1 suar			
	tito de Bierna a la decolada de la			
	Puerto nuevo	3	89	19
1686.	Auto sobre reparos en la tela a la			
x	entrada del Río Mamanay	1.	122...	17.
1725.	Certificación en relación de los autos			
	providos por el Sr. Corregidor sobre ex-			
	nación y venta de las bancas de la			
	Tela, por el Sr. del Monasterio y Ayun-			
	tamiento D ^{no} Santiago de Erpae en			

AÑO.

SECC

LEGAJO.

NUMERO

01000

23 de junio de 1788

3

89

2.

1788. Locuina de arrendamiento de la basu-
 ra y estanco que produce el rueno
 llamado la tela, propio de esta Villa,
 otorgada por D. Dionisio de la Torre,
 Alcaide de los Popos y Ventas
 de ella, a favor de Juan Hernandez
 de esta vecindad, en 18 de junio de
 1788, ante Santiago de Saez Jefe
 del Numero

3

89

1.

1788. Cédula de propiedad del sitio llama-
 do la tela

3

89

17.

1788. Sobre ejecución de obras en la Caba, a
 virtud de instancia de D.ⁿ Antonio Alon-
 so Momancada, y acuerdo de Madrid
 para que antes de su ejecución, se apea-
 se, midiese, y declarase su pertenencia
 y propiedad -----

3.

89.

3.

1790. Continúa de arrendamiento del terreno
 llamado de la Caba al Puente de Segovia,
 otorgada por D.ⁿ Dionisio de la Torre,
 Mayordomo de los Propios de esta Villa
 en favor de Juan Hernandez de esta
 vecindad en 7 de Setiembre de 1790 ante
 Santiago de Utegar Eno. del Número
 de esta Villa -----

3.

89.

5.

1791. Expediente formado a' virtud de dos recursos, uno de Pedro Mamano, Incurso de quito del Palacio, y el otro Manuel + Martin, Apoderado y Carrero, solicitan lo que se le convida a uno en la tela para sus Repetidos Añales.

3 89... 6

1792. Recurso del Mayordomo de Piquier, pidiendo se le entreguen los títulos de pertenencia del sitio llamado La tela, para verificar su apio y destino, y acuerdo de S.E. mandándole así.

3 89... 7

1793. Expediente a' instancia del Mayordomo de Piquier D.ⁿ Dionisio de la Torre, sobre proceder a nuevo amandamiento

de una porcion de terreno en el nom-
brado de la tela que habia tenido Juan
Fernandez en 550 y 1/2 al año

3.

89...

8.

1795. Recurso de Jose Rodriguez, pidiendo
se le permitiera tener un puesto para
vender paja en el sitio de la tela, ofe-
ciendo pagar a Madrid 300. r. de renta
anual

3.

89...

10.

1795. Licencia de arrendamiento del terreno lla-
mado la tela otorgada por el Mayord-
uno de Propios, en favor de Juan Bernan-
der, vecino de Madrid en 7 de Abril
de 1795. ante Gabriel Lopez Garcia, Sino-
de la Comision de Propios

3.

89...

9.

1796... Expediente que se forma sobre proceders
a' nuevo arrendamiento del terreno
de la tela para desde 1.^o de abril de
1797, y nuevo arrendamiento en Domín-
go Paula en 600 r' anuales

3

89...

11.

1808... Subasta por arrendamiento del terreno
de la tela perteneciente a' los Regios
de Madrid

3

89...

12.

1810... Murcancia de Pedro Mendez Aranda
D. de las basuras de la tela, pidiendo
que en atencion a' los gastos judiciales

que se le habían ocasionado en el des-
pojo y desisto de las Casillas que había
en ellas, se le pudiesen el importe del
acuerdo de un año, y acuerdo de
S. S. mandándole así - - - - -

3

89

13

1812. Edicto del Consejero prohibiendo
D. la emersion de hornos por esta mun-
dada - - - - -

3

89

14

1813 y Subasta del terreno llamado La Teta
14 perteneciente a Madrid - - - - -

3

89

16

1824. Expediente sobre arrendamiento del terreno llamado la beta fuera de la Puerta de Segovia

3.

89...

17.

1828. Expediente sobre subasta del terreno de la beta a favor de D.ⁿ Julian Martin por tiempo de 4 años, en cantidad de 604 reales cada uno

3.

89....

18.

1832 a 33.
D. Expediente de arrendamiento de los aprovechamientos de las basuras de la beta por seis años

3.

360...

30.

1834. Expediente formado a virtud de oficio
del Señor de Rentas, sobre pago de fun-
tos civiles de los productores de la tela,
Puro Chal y Cajones ~ ~ ~ ~ ~

3.

360...

31.

1836. Sobre subasta de los aprovechamientos
D de bananas del terreno de la tela por
tiempo de un año ~ ~ ~ ~ ~

3.

360...

32.

1837. Expediente sobre que se conceda al
arrendatario del terreno de la tela,
el permiso para sacar excrementos por
la Puerta de Segovia ~ ~ ~ ~ ~

3.

360...

33.

AÑO.

SECC

LEGAJO.

NUMERO

1811. Expediente de arrendamiento de las
bancaas de la tela - - - - - 4 86 11.

1812. Expediente a' instancia de Antonio
Gonzalez sobre que se le arriende
el terreno de la tela - - - - - 4 12 65.

1813. D. Juan Lopez, solicitando se le de
a' censo una fanega de tierra en el
terreno llamado la tela - - - 4 12 71.

1814. Sobre proceder a' la alienacion.

+

11. y señalamiento del Lugar que debe ocupar la tapia por la parte de la Ceta, y cerramiento contiguo a' la Puerta de la Vega, con motivo de la construccion de un Jardin dispuesto por S.M. en el Campo del Moro...

1. 23... 92.

1846. Arrendamiento por tiempo de Cuatro años del aprovechamiento de las banasas del terreno de la Ceta...

1. 56... 110.

1845. Se niegan las solicitudes de D.^h Juan, con Licencia sobre que se le venda a Censo el terreno de la Ceta...

1. 35... 28.

1845.. Se niega la instancia de D.^o Segundo Colmenares, arrendatario de los aprovechamientos de la beta sobre rebaja del piezo del Remate. 4 81... 92.

1848.. Expediente a instancia de Estrecho Garcia, sobre que se le reconozca como datario de los aprovechamientos de las barras de la beta. 4 78... 76.

1849.. Incidente formado a virtud de comunicacion del Sr. Puer de V.^o Instancia del Jefe de Labajos, en que pide se le remita Certificacion en que conste los sujetos que han Me

pado en arrendamiento el terreno de
la tela en los años 1836 al 46. ambos
inclusive

4 57... 30.

1849. Sobre poner una encajada que sirve
bajar el ganado de la tela a becer
por bajo del Puente

4 64... 26.

1850. Arrendamiento de las basuras de la
tela, Puerta de Segovia

4 72... 34.

1854. Incidente formado a vista de
comunicacion del Gobierno de

AÑO.

1860

SECC

LEGAJO.

NUMERO.

Provincia, manifestando que para
 el servicio de los dependientes de la
 Guardia Urbana, se destina la Casa
 situada en el terreno de la Cella... 1. 165... 16.

1855. Se niega la instancia de D. Louren
 Nunes que pide se le arriende el
 terreno de la Cella... 1. 108... 5.

1855. Expediente formado a instancia de
 D. Jose Mauro, arrendatario del terre
 no de la Cella, pidiendo indemniza
 cion de perjuicio que dice ha' sufi
 do en dicho arriendo... 1. 108... 2

1855... Incidente formado a virtud de oficio
del Sr. Jefe de S. Inspección del Pro-
gado de Lavapiés, sobre que se le in-
forme, quien fué el sujeto a cuyo favor
se firmó en 1851, el terreno de la
Cela - - - - -

4 108... 18.

1855... Expediente de arrendamiento por tiem-
po de seis años, de las basuras que pro-
ducen los ganados en el terreno de
la Cela = No hubo efecto este arrendam.,
y por acuerdo de S.E. se autorizó a
los S. Comisarios de Propios para
su arrendamiento parcial - - - - -

4 108... 1.

AÑO.

SECC

LEGAJO.

NÚMERO.

- | | | | | |
|------|--|---|--------|-----|
| 1856 | Expediente de arriendo del aprovechamiento de las bancales de la tela | 4 | 198... | 30. |
| 1856 | Autorización Dales Comisarios de Propios, p. ^a el arriendo del aprovechamiento de las bancales de la tela | 4 | 166 | 10. |
| 1857 | D. ⁿ Luis Enchean y Larrido, solicita en arriendo un terreno en el sitio titulado la tela | 4 | 178... | 32. |
| 1858 | Se deniega la solicitud de D. ⁿ Antonio Gualder Lame, pidiendo se le enagene el terreno llamado la tela, bajo las bases que propone | 4 | 198... | 38. |



AÑO.	SECC.	LEGAJO.	NUMERO.
1853. El Director de Abolados, presenta el + proyecto de unos Tardines para ameni- zar la tela en los afueras de la Pue- ta de Segobia	4	196	109.
1853. Incidente promovido por el Sr. Regi- dor Comisario de Propios acerca de que se le autorice para la venta en subasta pública de las basuras de la tela y establecer un guarda. Contra el acuerdo de 12 de Enero de 1860 concediendo por la trinita a D. Carlos Párraga el arriendo del arbitrio o aprovechamiento de las basuras de la tela por la canti- dad anual de 3.5007.	4.	258.	37.

AÑO.

SECC.

LEGAJO.

NÚMERO.

1860. D. Juli Marco, sobre exención del
pago de la que se le reclama por
arrendam.^{to} del terreno de la Heta.

4.

259.

2.

1860

Arrendamiento a D. Anso
Pablo Váldovino, de la aprobación
canonizada de la Heta por ter-
mino de un año, en 72 D^{rs}.

4.

251.

67.

18

1861

Arrendam.^{to} de la aprobación
canonizada de la Heta inte-
rín el comprador toma posesi-
ón de ella.

4.

242.

AÑO.

SECC.

LEGAJO.

NUMERO.

1861.

Concesion de un plazo
al arrendatario que ha sido
de los aprovecham^{tos} de la Heta
para extraer las bayas de su
propiedad

4.

241.

78.

1862.

Informe al Gobernador
sobre de la pretension de la
Asociacion de ganaderos para
que sea exceptuada de la multa
de propios la tierra llamada
"La Heta"

4.

242.

7.

1862.

Contestacion al Sr. Presi-
dente de la Asociacion de ga-
naderos de no poder librarse

AÑO.

01331

0032

SECC.

LEGAJO.

NÚMERO

la Certificación que solicitaba
de no haber producido cautividad
alguna a Madrid, La Velaz.

4.

242.

11

1862

Appt. de traslado a la caja al Depósito
las fianzas puestas por los arrendadores
sobre aporachauantes de la Hda

4.

243

16

1863

Ord. rebajar 3000 rs. en el arrenda
miento de la Hda que Mota Matias
Alonso

4.

271

14

00020

AÑO.

1883

SECC.

SECC.

LEGAJO.

NUMERO.

1864 Participando el Juzgado
 del 1.^a Instancia del Distrito
 de Puente de Santa Catalina haberse con-
 cedido ^{por el Sr. D. J. de Cordoba} por la Fola en favor
 de D. José de Cordoba y pre-
 cio de 313.000 rs. --- 1, 386 12.

1864 Sobre entregar a D. José de
 Cordoba y Manero, compra-
 dor de la tierra que fue de
 Madrid titulada la Fe-
 la, la que le corresponde a
 prorata del último arrenda-
 miento de la misma --- 1, 386 12.

Q

AÑO.

05371

00021

SECC

LEGAJO.

NUMERO.

1900

AÑO.

SECC.

LEGAJO.

NUMERO.

1866. Sobre contestar al Sr. Presidente de la Asociación de ganaderos que el terreno denominado la Tola uaguenado por virtud de las leyes de desamortización fue adquirido por propiedad de Madrid.

h 386 63

IERO.

AÑO.

1981

0088

00022

SECC

LEGAJO.

NUMERO.

53

2000

AÑO.

SECC

LEGAJO.

NUMERO.

1846. Medios contados al de Paris
 tanto de la adquisicion de quina
 como que el comercio hacia
 durante la Fila europea
 por virtud de las leyes
 de administracion por el
 medio por propiedad de
 Madrid. 386 6

NUMERO.

AÑO.

LEGajo

SECC

00023

SECC

LEGajo.

NUMERO.

28000

AÑO.

SECC

LEGAJO.

NUMERO

FINCAS RUSTICAS

TIERRAS EN LAS AFUERAS

LA PUERTA DE TOLEDO

00053

TIE

DE

FINCAS RUSTICAS

TIERRAS EN LAS AFUERAS

DE LA PUERTA DE TOLEDO

FINCAS RUSTICAS

LA ALFALFA

TIERRAS EN LAS AFUERAS

DE LA PUERTA DE TOLEDO

AÑO.

SECC

LEGAJO.

NUMERO.

1526. Provision del Consejo para que un vecino de Madrid vendiere a la misma una tierra que seria cerca de la Puente Coladana, para poder de ella fabricar ladrillos y teja, por lo acordado que era el acamarla de mayor distancia

3

87

16

1661 y 62. Razon de una permuta hecha entre

AÑO.

SECC

LEGAJO.

NUMERO

Madrid y el Sr. Marques de Villamayna, de unas tierras entre el Cas y el molino de dicho Sr, y en el sivo de las Cruces entre Alcorcon y Bobadilla.

1.

134..

43

1691. Auto del Consejo mandando que Dn Cristoval Rivadeneyra presentase los títulos de unas tierras en el Valle de la Puerta de Toledo junto al Arroyo que bajaba de la Puerta de los Embajadores, para acordar su pertenencia

3.

87...

17

1775. Autos formados a pedimento de Dn Domingo Tomaler de Villa, Mayordomo de Capias de Madrid, sobre el reconocimiento de unas tierras sitas en la

Expediente formado a instancia de D.
 Juan de la Cruz, Mayorazgo de
 Propios de Madrid, y como tal, encarga-
 do en el seguimiento de los asuntos
 de aparcería y arrendamiento de los tie-
 rras y posesiones que le pertenecen,
 y siendo el teniente llamado la
 tierra que vino de Quemadero a la
 salida del Puente de Toledo, que vi-
 vió para el canchaleso del Canado de
 Albalá, y a efecto de que no se obli-
 gan sus límites, y se supa su cabida,
 se ejecutó esta

3

87

55

1780... Expediente formado a instancia de D.
 Juan de la Cruz, Mayorazgo de
 Propios de Madrid, y como tal, encarga-
 do en el seguimiento de los asuntos
 de aparcería y arrendamiento de los tie-
 rras y posesiones que le pertenecen,
 y siendo el teniente llamado la
 tierra que vino de Quemadero a la
 salida del Puente de Toledo, que vi-
 vió para el canchaleso del Canado de
 Albalá, y a efecto de que no se obli-
 gan sus límites, y se supa su cabida,
 se ejecutó esta

3

87

56

1730... Apco y sulinde gñentado a instancia
de Dn. Domingo de la Torre, como
Mayordomo de Propios y cuentas de
la Villa de Madrid, sita a la salida
del Puente de Toledo, y entre los ca-
minos que van a los Legajos de Se-
tafe y Casabanchel, perteneciente a
dichos efectos

3.

87.

57

1734. Una casa de arrendamiento de una
suerte de tierra de tres fanegas, y
2 celemines pertenecientes a esta Villa,
y sus Propios a la bajada de la Puer-
ta de Toledo, a la mano izquierda
del Puente, enajenada a favor de
Martin Vela, Cabrero, vecino de
esta Villa en fecha 2 de junio de
1734, ante Juan Antonio Radaola

Junio de 1886

3.

87...

58.

1786. D.^o Juan Francisco Inabio, solicitando
que Madrid le venda a' dinos precio
una tierra correspondiente a' los Pro-
pios de esta Villa inmediata al Puen-
te de Toledo, de cator fanega y me-
dia, la cual hace nain entre los ca-
minos de Casabanchel y Seisfe...

3.

87...

59.

1788. Expediente que causa el Recurso de
Hipólito del Valle vecino de esta Cor-
te, sobre que no se le despoje de los
pedaños de tierra, que en las inme-
diaciones a' esta Villa lleva en auen-
damiento, hasta que se cumplan
los 6 años que tiene encincado.

3

87...

60.

AÑO.

89000

SECC

LEGAJO.

NUMERO

1790. Expediente que se forma sobre nuevo
 arrendamiento de tierras al Puente
 de Toledo por tiempo de 6 años, que
 compraban en Sta. Maria de Agona del
 que vendia de 1796 ----- 3 87... 61.

1791. Sobre arrendamiento de las 32 fanegas
 de tierra que en diferentes pedanos
 o suenos, pertenecen a Madrid a
 las inmediaciones del Puente de Es-
 tado, hermita de St. Damián, y
 otras partes a Juan Antonio Rubi-
 ños, en precio de 1680 rs. Cada año... 3 87... 62.

1791. Enia. de arrendamiento de una
fuente de riega su cavida 2. fan.¹
y un Colenium sita en terminos de
esta Villa al lado del Puente Toledo
a' mano izquierda que linda con
el arroyo que llaman del Pipo, y
cammino Real que va a' Aranjuez,
otorgada por el Mayordomo de Ro-
pio de esta Villa en 17 de Setiembre
de 1791, en favor de Antonio Ruiz
(alias) el efecitoso, ante Juanjo
Lopez Escrib. del Oficio de esta
Villa

3 87... 62.

1792. Diligencias practicadas por parte de Ma-
drid, para averiguar si le pertenecía una tierra
junto al Puente de Toledo, que solicitaba en
arrendamiento Pedro Benito

2 212... 55.

1792. Expediente a' instancia de Pedro Be-
nito, vecino y labrador de esta Villa
sobre que se le arriende por Madrid
una tierra inmediata al Puente de
Toledo

3 87... 64.

AÑO.

SECC

LEGAJO.

NUMERO.

1797. Representacion del Mayordomo de
Propios D. Dionisio de la Torre, sobre
nuevo arriendo de las 32 fanegas
de tierra que componen las treinas
que ha tenido Juan Antonio Rabi-
nó a las inmediaciones del Puente
de Toledo. Hermita de S.^a German,
Pado Casaque. Arroyo Bayones y
camino de Esturque 3. 87. . . 67

1797. Expediente sobre procederse a nuevo
arrendamiento de una tierra suel-
ta de 2 fanegas y 3 Celemines junto
al Puentezillo de Madrillo, camino
de Getafe 3. 87. . . 66

1797. Expediente sobre procederse a' nuevo
 arrendamiento de una tierra de 2
 fanegas y 1/2. perteneciente a' mano derecha
 del camino de Aranjuez que tenia
 Antonio el Aceitero - - - - -

B. 37... 65.

1798. Una de arrendamiento de una tierra
 propia de esta Villa sita a' la Puerta
 de Toledo dentro del Aranjuez, que tie-
 ga a' los Caminos reales, y linda
 al Monte con camino a' la ciudad.
 puesta ya al Pozillo de Sillmon, y
 al Camarero de Madrid al medio
 dia, que habia un Pozo de Aceite,
 y a' Oriente con tierra de Marques
 del Castillo, oregada por el Mayor
 Domo de Pignier en faena de Juan^{co}
 Sanchez, vecino de esta Villa, ante

AÑO.

05040

SECC

LEGAJO.

NUMERO.

AÑO

Gabriel Lopez Garcia, Inmó. de la
Junta de Propios en 11 de Abril de
1798. su cavida 1. fanega, 2. Celemi-
nos y 3. estadales - - - - -

3

87...

68.

1798. Recurso de Francisco Sanchez sobre
prorrogacion de dicha tierra en
arrendamiento - - - - -

3

87...

25.

1799. Borrador del acta del Vistado en arren-
damientos separados de 13 sueros de tierra
propias de Madrid en la Pueta y Puente
de Toledo - - - - -

2

213...

6

1799. Recurso de Antonio Villa y Seo, so-
bre que se le vendiere por Madrid
a dinero o a censo enfiteusico dicho
terreno, sito en el Pto. Camino de
Chargues para fabrica de varios in-
ventos - - - - -

3

88...

1.

1779. Expediente formado con motivo del
Recurso hecho a la Junta de Propios
por Maria de las Nieves, viuda de
Juan de Vieda, para que se le permie-
sese continuar en el arrendamien-
to de diferentes tierras que aquel
tenia a su cargo, por el tiempo que
le restase a su cumplimiento. ...

3. 88. ... 2.

1801. Vista judicial a D.^{no} Dn. Llano y
Barra, de tres pedaos de tierra que
correspondieron a la Congregacion
del S.^{no} Cristo de las Indias
establecida en la Iglesia de S.^{ta} Elie-
nan de esta Corte, sita al Puente
de Toledo, en fecha 21. de Mayo
de 1801 ante D.^{no} Antonio Lopez

AÑO.

1800

SECC

LEGAJO.

NUMERO

Saberar Emõ. del Numero de ella
divid, con las licencias para conu-
lar, y edificar casa, todo por tercio
menio - - - - -

3.

88...

4.

1803. Expediente formado sobre proceder
a' nuevo arrendamiento por subas-
ta de 18. fanegas 2. Celemines de
tierras labranteras en las inmediacio-
nes de Madrid, divididas en 1.^{ra} tier-
ra o pedacero - - - - -

3.

88...

5.

1805. Sobre pague a' la Congregacion de
D. Dmo. Curto de las Enjuias de la
Iglesia de S.^{ta} Midad 12. 1/2 v. por
daños en un Sabadero junto a
Puente de Toledo - - - - -

3.

115.

19.

1808. El Hospital Real pidiendo indemnización por una tierra que decía ser de su propiedad sita entre dichas Puertar, que Madrid ocupaba para bañadero, y acuerdo de S.E. denegando dicha pretension 3. 88. 6.

1808. Sole arrendamiento de un pedazo de tierra junto al pilón de la Puerta de Toledo, para servir de descanso a los lavos que venian y salian de Madrid 3. 87. 26.

1810. Miguel Antonio Real sobre que

AÑO.

SECC

LEGAJO.

NUMER

se le abonase cierta porción de terreno que se le tomo para la construcción del camino que se hizo entre la Puerta de Toledo y el Puercillo de Embajadores - - - - -

3

87...

27

1810

7

Recurso de la Marquisa de L. Vicente pidiendo el valor de un terreno en el sitio llamado de Opandiel, frente al Puente de Toledo que se le habia cedido para cementerio.

2

401

37

1810. Solicitud de Alejandro Lopez, pidiendo licencia para construir un local en las inmediaciones del Puente de Toledo junto al Peridero, y acuerdo de S.B. accediendo a ella bajo ciertas condiciones - - - - -

3

88...

8.

1811 y 812. Arrendamiento por 6 años de unas tierras junto al Puente de Toledo a D. Antonio Villa y Lora, y cenion de este a D. José Andreu ante D.

Juan Villa y Hieron P. de Alvaro
de 1811 y 29 de Mayo de 1812, cu-
yos protocolos se hallan en la Junta
de D. Domingo Rande

4

61...

116

27

1815. Oficio del Procurador G^{al}, pidiendo
de el Expediente y Escritura otorgada
concediendo un terreno contiguo al
Puente de Toledo, a Antonio de
Villa y Soto

3

88...

9

8.

1815. Expediente sobre pertenencia de un
pedazo de tierra de fanega y me-
dia situada entre la puente de
Toledo y Puertillo de Silimon

3

87...

30

AÑO.

SECC

LEGAJO.

NUMERO

1819. José Andueza arrendador de unas tie-
rras al otro lado del Puente de Toledo
pidiendo que S.E. se sirviese declarar
la cavida y límites de sus tierras por
haberse mortificado en ellas Pedro Luna
que gozaba una inmediata 3. 88. 10.
1819. Reclamacion por Gregorio Caballero para q' se le
abstuviesen los gastos q' 'gijantes' en una tierra que se le
inutilizó por la obra de la alcantarilla calles del
Peñon, Pulgas y Arganzuela 1. 87. 38.
1821. Solicitud de Juan Martin, vecino
de esta Corte, pidiendo se le permitiese
se construir una casilla en la en-
trada del Puente de Toledo para la
venta de vino y aguardientes, y acordado
de S.E. denegando esta peticion. 3. 88. 11.

1821. Instancia de D. José Andueza, soli-
citando permiso para traspasar un
terreno inmediato al Puente de Co-
ledo que Madrid le concedió, con cui-
da de pagar 600. rs. anuales, lo que no
tuvo efecto

3. 88... 12.

1824. Instancia de Juan Martín de Ma-
nuel, solicitando del legítimo Ayun-
tamiento el terreno que ocupaba la
Casilla fuera del Puente de Coledo
a' censo Perpetuo, y además la am-
pliación de ocho paces al frente y a
la derecha. Acordado de S. E. denegar-
se esta solicitud, y mandando destruir
dicha Casilla

3. 88... 13.

AÑO.

SECC.

LEGAJO.

NUMERO

1825. Expediente sobre que infirme al Viñ
tador de Propios acerca de una tie
rra inmediata al Puente de Toledo 11 16... 27.

1825. Expediente firmado con motivo de pro
ceder a la Subasta de las tierras la
bientas en las inmediaciones de esta
Villa. Se remataron a favor de D. Juan
y D. Juan. 12 fanegas, 6. celemines... 3. 38... 44.

1829 Sobre demoler una casaca propia
de esta Villa inmediata al Puente de
Toledo que sirvió de Presidio Comen
cional... 3. 38... 15.

1830 + Sobre remitir al Corregidor el expediente incho
do por Don Andrés, dueño del Parador del Puente
de Toledo, pidiendo el abono de los daños q' se le cau

casas en su posesion con motivo de la obra del Puente de Toledo.

1 120 34

1831. Expediente de demolicion de una casilla sita en el Puente de Toledo, y subasta de los efectos procedentes de ella.

3 88 16

1831. Expediente sobre informar al Sr. Conde de Aranda de la Reclamacion de 1142 r. que hizo a Madrid el Sr. Intendente de Rentas por percipcion de unidos por el decimo de las Cuadras y Corrales del Parador de Arden, contra que al Puente de Toledo.

1 132 14

1832. Expediente formado a virtud de oficio del Sr. Intendente reclamando casilla

AÑO.

SECC

LEGAJO.

NUM

para colocar el enaguillo que ha-
brá fuera de la Puerta de Toledo y
el pago de la desviada

2

88...

12

1832. *Indicación de una tierra de los*
Regios de el Madrid fuera de la Puer-
ta de Toledo a D. Sr. Llano y Baun
en parte de lo que se le ha tomado
para el camino de dicha Puerta. . .

4.

12...

55.

1832. *Expediente formado con motivo de pro-*
ceder al arrendamiento de 36 fanegas
11 celemines y 22 uztadals de tierra
labradora, dividida en 9 pedaos fue-
ra de las Puertas de Segovia y Toledo,
se remataron en favor de D. Sr. De-
quindi por término de sus años, y
31 r. fanega en cada un año

3

88

12

AÑO.

SECC.

LEGAJO.

NUMERO.

NUM.

00036

1834.

Expediente formado a con-
tad de instancia de D.^o Jose Ma-
ria de Urquidí pidiendo se le re-
baje del arrendamiento

3

88.

20.

1834.

Domingo Rodriguez Sal-
vador se le alquila el local
que sirve para el cuartillo de
la Real Hacienda en la Puerta
de Toledo

3

88.

57.

1836.

Reclamacion de terrenos fuera
del Puente de Toledo

1

246

55.

AÑO.	CLASE.	SECC.	LEGAJO.	NÚMERO.
1836.	22000			
<p>Construccion de un edificio en las inmediaciones de la Puerta de Toledo, frente al Matadero, y su demolicion por D. Manuel Regidor, con la compra por Madrid, de la tierra donde esta la situado. — — — — — 1 85.</p> <p>Acompañan las reclamaciones de la Conduca de Comen y del Duque del Parque sobre terreno de su propiedad, tomados para el puerco — — — — —</p>				
1838.				
<p>Cycedinte de arrendamto de 36 fanegas de tierra labranha en varios pedanzos situada en los Puertos de Segovia y Toledo y otros puntos. — — — — — 3 384. 31</p>				

AÑO.	SECC.	LEGAJO.	NUMERO.
1832.		00037	
Adquisición por Madrid de cinco fanegas ocho celemines y 16. medanos en las afueras de la Puerta de Toledo y faena de D. Manuel Rígido.	3	B.I.	3
1842. +			
D. Francisco Garcia, Apo- derado de D.ª M.ª de la O.ª Marina, solicitando indemnización de la tierra desu propiedad que ha sido destinada a vertedero publico.	4	54.	54.
1845 y 46. 34			
Expediente sobre sacar a pu- blica subasta la venta a censo de una tierra de una fanega, nue- ve celemines y cinco medanos, sitada en las inmediaciones del Puente de Toledo, la cual tubo			

1845. Efecto en 30. de Setiembre de 1845.
en favor de D. Joaquin de Lonsucha

4

30.

24

1845.

Tres escrituras de adquisi-
ción por Madrid de las tierras
llamadas de las Pulgas y el Toro

4

91.

12

1845.

Venta a censo perpetuo de
una tierra a las inmediaciones
del Puente de Colado de una fa-
naga, nueve celeminios, y cinco
cubadas, otorgada por el Excmo
Ayuntamiento a favor de D.
Joaquin Loraña

4

24.

55

1846.

Justicia de D. Manuela

N ^o .	SECC.	LEGAJO.	NUMERO.
<p>24</p> <p>Unen' solicitud que se le pae que el valor de varias tierras que se se comparan con metico del nuevo Censuo establecido en la Puerta de Colado.</p>	4	56	57
<p>1346</p> <p>Union por Madrid de un terreno de su propiedad en las afueras de la Puerta de Colado a la Sociedad del Gas para esta- blecer la fabricacion de este fluido, solamente en usufructo durante cer- to tiempo.</p>	4	89	4.

80038

1846. 49. a 1852

Se concede a D.^{na} Buena
Ventura Sanaya, 1428. estado,
lus de firma, en la destituida pu-
na contadero de banos, afuera
de la Puerta de Toledo, para es-
tablecer una Fabrica de Tabo-
nos, Consta la union a favor de
nativo Garcia

4.

77.

60

~~XX~~

~~Nota de consignacion de panis
hervidos para el uso de la
carcer de San Martin
de la Puente de S. Feliciano a la
casa propiedad de la viuda y de su
marido D. Enrique de S. Martin.~~

~~XX~~~~XX~~~~XX~~

AÑO.	LEGADO.	SEC.	SEC.	LEGAJO.	NÚM.
1348.	Sobre reparar dos cuartos de la casa Calle de Tabernillas y sobre vender a' censo la de la Calle del Humilladero n.º 14 = Corve. unida = Autos sobre que se deban, propiedad del Ayuntamiento un terreno inmediato a la Puerta de Toledo = fundacion del Mayorazgo de Mra Real del Tajo,			5	291
					6.

00038

AÑO.

LEGajo

SEC

SEC.

LEGAJO.

Nº

00040

SEC.

LEGAJO.

NÚM.

1850

~~Escritura de compensacion de varios
terrenos tomados por Madrid a be-
neficio publico, a las inmediaciones
de la fuente Castellana a la Casa
arbitrio de la misma y a' in apode-
rado D. Francisco Pastoriza,~~

4

CS

127.

00000

AÑO.

LEGajo

SEC.

SEC.

SEC.

LEGAJO.

AÑO.

SECC.

LEGAJO.

NUMERO.

00041

1851.

Expediente con motivo
de no satisfacer el Sr. D.ⁿ Joaquin
Lomuecha los riditos del capi-
tal en que se remata a su favor
una finca inmediata al Puen-
te de Colado y lo referido dis-
pone con motivo de la instan-
cia que presenta dicho Sr. so-
licitando rebaja —

L

2465.

61.

14000

1855.

+

D. Manuel de la
Sotilla solicitando el abono de
una fanega y cuatro celemines
de tierra de su propiedad to-
mados en la construcción del
nuevo camino de San Pedro.

4

177

60

1857.

Sobre notificar al Ayunta-
miento una providencia del Tur-
gado del Distrito de Palacio, re-
lativa al pago a la misma Cor-
poracion de un credito proce-
dente del arrendamiento de
unas tierras propias de Ma-
drid, cerca del Puente de Valde-
la.

4

181

11

AÑO.

LIBRO.

SECC.

SECC.

LEGAJO.

NUMERO.

1857

Acordando la renovación del contrato de arrendamiento de unos terrenos inmediatos al Puente de Toledo q.^o llevó D. Juan Andreu á sus herederos con iguales condiciones

4

180

18

1861 El C. Excmo. de rentas sobre lo que se cede al ayuntamiento de don Benito en las afueras de la P.^a de los terrenos denominados al Pósito de Excmo. de Gobernación y pidiendo al C. Excmo. la ejecución de uno en los efectos de la Ley por ser sito á propósito para construir mananca de caballerías. Corrota la exención de terreno, el pago del premio la forma de posesión, el nombramiento de administrador de esta Villa en favor de D. Felis Moria Gomez, el aumento para cada uno de los representantes de la junta y para adquirir el terreno sobrante y para regularizar el del alheria de

Pl.

13

2362.

Expediente instruido con motivo de las obras

AÑO.

SECC.

LEGAJO.

NUMERO.

de union de los ferrocarriles, para nombramiento del Sr. Ingeniero encargado de los trabajos de ensanche para que en union de D. José M.^a Cruz nombrado por la Compañia examine la cuestion referente á la adquisicion de terrenos y demas que proceda. A

263

23

1362.... Expediente instruido á virtud de comunicacion del Sr. Regidor Comisario del ramo, sobre la conveniencia de proveer á la medicion y delimitacion de una tierra afuera de la Puerta de Toledo, donde estau situadas los caballerias del H^o vivo.

4.

245.

60.

23

1862...

Sobre verificar el destino, apeo
y amojonamiento de unas tierras
denunciadas como pertenencia a las
Propios de esta Villa y a las Mon-
jas de Santa Dominga el Real
de esta Corte afueras de la tier-
ra de Toledo dispuestos por las
Investigacion jral. de Bienes -
Nacionales.

4.

241.

2.

60.

AÑO.

SECC

LEGAJO.

NÚMERO

1863.

Sobre efectuar con asistencia de S. E.
el decanado de jurados por el Sr. Jefe
de 1.ª inst.ª de la Universidad de
una finca situada al otro lado
del Puente de Toledo a la izquierda
de la carretera de Sanseverino, con-
puesta de labradores titulada de
las Delicias, huerta, tejares &c.
solicitado por los herederos de D.
Amalio González Arroyo.

4.

275.

6.

N.º.	LEGajo	SEC.	SEC.	LEGAJO.	NUM.
1863.	Expediente sobre facilitar al Comisionado de Ventas un certificado del arriendo de una tierra de diez y once fanegas en la florista del Puente de Toledo, con motivo de un expediente de denuncia que se instruye,		S	291	11.
1863.	Sobre informar lo que resulta con motivo de la denuncia hecha por el Investigador de la provincia de varias tierras afueras de la puerta de Toledo, a mano izquierda,		S	291	12.
1863.	Sobre contestar al Comisionado principal de Ventas lo que resulta con motivo de haberse denunciado por el Investigador de la provincia, una tierra como perteneciente a Madrid de unas diez fanegas poblada de Casas en la florista del puente de Toledo,		S	291	13.
1863.	Promovido por D. Norberto de Castro denunciando como de los propios de esta Villa una casa en la Calle de la Garduña, otra en la de la Montería, otra en la del Sacramento, otra en la de la Concepcion Geronima, y unos terrenos en las afueras de la Puerta de Toledo,		S	291	10.

1868

Sobre nombrar el perito de Madrid que puesto de acuerdo con el de la Hacienda practiquen la tasación para su venta de dos terrenos denominados por el Investigador principal de Propiedades y derechos del Estado, uno de 3 fanegas 6 celemines y 23 estadales en el sitio de la Higueruela y otro de 87660, pica en la Glorieta del Puente de Toledo procedente de los propios de esta Villa,

S

291

20.

80042

AÑO.

LEGADO

SEC.

SEC.

LEGAJO.

Nº.	SEC.	LEGAJO.	NÚM.
1866.			
Declarando la Junta Superior de Ventas procedente la hecha por el Investigador de la provincia de una tierra, sita en el puente de Toledo, correspondiente a los propios de Madrid, que se adiciona a los inventarios de su referencia con derecho al Investigador y Comisionado de Ventas al precio respectivo del 8 y b. p.º de su valor en tasación e incurso el Ayuntamiento de esta Corte de 1855-56 y 58 en la multa del 50 p.º.	S	291.	23.
1866.			
Expediente sobre la denuncia de dos terrenos en las afueras de la puerta de Toledo lindante con el camino de las Vacas, uno de 7350 pies y otro de 87.660.	S	291.	24.
1866.			
Permitiendo al Investigador de la provincia copia certificada del documento por el cual D. Pascasio Lorio en 1.º de febrero denunció un terreno de 3 fanegas 6 celemines, lo estadales en las afueras de la puerta de Toledo,	S	291	25.
1866.			
Expediente sobre fijar el plazo de un mes al Sr. Marques de Hijera de Alava, para verificar el pago de los reditos de un censo que satisface a Madrid sobre una tierra junto a la Glorieta del Puente de Toledo	S	287	28.

[illegible]

00047

SEC.

LEGAJO.

NÚM.

1867.

Sobre la denuncia de un terreno
de seis fanegas, fuera de la puer-
ta de Toledo sitio llamado de las
Pulgas "hecha en concepto de mo-
tueros,

5

291

27.

72000
AÑO.

SEC.

LEGAJO.

00048

AÑO.

SECC.

LEGAJO.

NUMERO

1867
69

D. Pedro Vázquez solicita se le de
el terreno que ocupa una Chora
en un predio del Puente de San
Mateo

}

El.

18

AÑO.

SECC

LEGAJO.

NUMERO

AÑO.

1868.

A consecuencia de un Oficio de -
clarando improcedente por ahora
la denuncia del exceso de terreno
que se suponía tener las posesiones
que en las afueras de la Puerta
de Toledo corresponden a D. Ramon
Borquez y D. Victor Navidad,

5

291

33.

AÑO.

SECC

LEGAJO.

NUMERO

1875

Los I^{tes} Barquero y compañía
solicitando hacer una cons-
trucción destinada a depó-
sito de mercancías en el
terreno denominado de
"Las Pulgas afueras de la
Puerta de Toledo. Consta
el acuerdo del Excmo. Ayun-
tamiento de que una obra
por extensión y cuenta se
intente de igual natura-
lera en el repetido terreno

5

116

12

1875

Expediente promovido por
D. Pedro Rovira y Colado
solicitando hacer una ver-
ja de madera tinglado
y caseta en el terreno de
"Las Pulgas" afueras de la
Puerta de Toledo.

5

115

64

AÑO.

SECC

LEGAJO.

NUMERO

AÑO

1875

187

AÑO.	1878	00050	SECC	LEGAJO.	NUMER
1878.	<p>Expediente instruido a instancia de D. Antonio Dominguez Blanco, protestando del acta de entrega de unos terrenos situados a la izquierda del Puente de Toledo, a favor de los herederos de D. Juan Andres y pidiendo se le considere como heredero de dicho Señor,</p>		5	292.	61.
1878	<p>Instruido a consecuencia de un oficio de la Administracion economica pidiendo se designe un perito que concurre a tasar las mejoras hechas por D. Jose Garcia, en una finca del Ayuntamiento que lleva en arrendamiento la familia Andueza, afueras de la Puerta de Toledo</p>		7	244.	16

97800

AÑO.

SECC

LEGAJO.

NUMERO

AÑO.

NUMERO
AÑO.

00051

SECC

LEGAJO.

NUMERO.

1881

Extrato de un expediente que parece
debió formarse para exigir al Sr. Maquin
de Mejora de Maes, lo que adeudaba al
Municipio como propietario de una tierra
de una fanega, nueve celemines y cinco onza
dals situada en la parte inferior del
matadero del Puente de Toledo.

9

328

72

ANO. OLASLI

33R

SEC.

LEGAJO.

NÚM.

1885

Acerca del término á que corresponde los dos Paracleres mas próximos á esta Corte en la Cametera de Guadaluca.

7

439

D

98.

AÑO

87000

SECC.

LEGajo.

AÑO

SEC.

LEGAJO.

00053

NO	CLASE	LEGADO	SEC.	LEGAJO.	NÚM.
1	1	1			
2	2	2			
3	3	3			
4	4	4			
5	5	5			
6	6	6			
7	7	7			
8	8	8			
9	9	9			
10	10	10			
11	11	11			
12	12	12			
13	13	13			
14	14	14			
15	15	15			
16	16	16			
17	17	17			
18	18	18			
19	19	19			
20	20	20			
21	21	21			
22	22	22			
23	23	23			
24	24	24			
25	25	25			
26	26	26			
27	27	27			
28	28	28			
29	29	29			
30	30	30			
31	31	31			
32	32	32			
33	33	33			
34	34	34			
35	35	35			
36	36	36			
37	37	37			
38	38	38			
39	39	39			
40	40	40			
41	41	41			
42	42	42			
43	43	43			
44	44	44			
45	45	45			
46	46	46			
47	47	47			
48	48	48			
49	49	49			
50	50	50			
51	51	51			
52	52	52			
53	53	53			
54	54	54			
55	55	55			
56	56	56			
57	57	57			
58	58	58			
59	59	59			
60	60	60			
61	61	61			
62	62	62			
63	63	63			
64	64	64			
65	65	65			
66	66	66			
67	67	67			
68	68	68			
69	69	69			
70	70	70			
71	71	71			
72	72	72			
73	73	73			
74	74	74			
75	75	75			
76	76	76			
77	77	77			
78	78	78			
79	79	79			
80	80	80			
81	81	81			
82	82	82			
83	83	83			
84	84	84			
85	85	85			
86	86	86			
87	87	87			
88	88	88			
89	89	89			
90	90	90			
91	91	91			
92	92	92			
93	93	93			
94	94	94			
95	95	95			
96	96	96			
97	97	97			
98	98	98			
99	99	99			
100	100	100			

82000

AÑO		SEC.	LEGAJO.	
1886 y 1886.	Mimta referente al expediente de denuncia de un terreno ocupado por el Sr. Marques de Hijosa de Hava en las inmediaciones del Puente Toledo	9.	327	69

1894

Seguiente con motivo
del presupuesto de recargo del
afirmado de la Glorieta de
la Puerta de Toledo.

10

110

112

1894

Seguiente con motivo
del presupuesto para la insta-
lación de cuatro parras de
adeguino irregular en la Glorieta
del Puente de Toledo, atravesan-
do el Camino de Carabanchel
el Camino bajo de S. Hierro
y las Carreteras de Andalu-
cía y Toledo.

10

111

24

00000

AÑO.

19

20

SEC.

LEGAJO.

NUM.

00055

NUM.

AÑO. 0000000000

0000

SEC.

LEGAJO.

NUM.

SEC.

LEGAJO.

NUM.

FINCAS RUSTICAS

TIERRAS EN LAS AFUERAS DE

PUERTA DE TOLEDO AL

DE LA ARGANZUELA

60028

TIE

LA

SITI


FINCAS RUSTICAS

TIERRAS EN LAS AFUERAS DE

LA PUERTA DE TOLEDO AL

SITIO DE LA ARGANZUELA.

FINCAS RUSTICAS



ERRAS EN LAS AFUERAS DE

PUERTA DE TOLEDO AL

TIO DE LA ARGANZUELA.

AÑO.

SECC.

LEGAJO.

NUMERO.

1864. Escritura de venta y títulos de
propiedad de un trozo de terreno
en las afueras de la Puerta de To-
ledo al rito de la Argemuela otor-
gada por parte del Patronato
de D. Pedro Suarez de Toledo y su
mujer D.^a Leonor de Estrada á
favor del Excmo. Ayuntamiento
el Notario de S. E. D. José García
Lastra en 10 de Diciembre.

H.

344.

125.

AÑO

2000

SECC.

LEGAJO.

NUMERO

AÑO

NUMERO

AÑO.

ALFABETICO

ORDEN

00059

SECC.

LEGAJO.

NUMERO.

67000
AÑO

SECC.

LEGAJO.

NUMER.

AÑO.

1892

AÑO.

1892

1892

SECC.

LEGAJO.

NÚMERO.

1892.

Relativo al estado de conser-
vacion y reparaciones que exige
la casella del guarda de la Deseosa
de la Arganzuela inmediata al
Mendonares.

7

282.

145.

D

03000

AÑO.

LEG. 1

SECC.

SECC.

LEGAJO.

NÚMERO

AÑO

NÚMERO

AÑO.

LEGajo

SECC.

SECC.

LEGAJO.

NÚMERO.

AÑO.

CLASE.

SECC.

SECC.

LEGAJO.

NÚMERO

FINCAS RUSTICAS

TIERRAS EN EL LUGAR

PREJON DE LA RIVERA

480.53000

1900 1901 1902

T


R

FINCAS RUSTICAS

TIERRAS EN EL LUGAR DE TO
RREJON DE LA RIVERA.

FINCAS RUSTICAS

ALFONSO VI



TIERRAS EN EL LUGAR DE TO

REJON DE LA RIVERA

AÑO.

SECC

LEGAJO.

NUMERO.

1607. *Informe relativo a un pedazo de
tierra que el Conde de Barajas
tuvo dentro de una Huerta de
su pertenencia* 3. 181... 23

1676 a 1683. *Peticiones para el arrendamiento
de varias tierras propias de Ma-
drid en 1676 y 1683* 3. 181... 24.

AÑO.

2000

SECC

LEGAJO.

NUMERO

AÑO

1683. Jecuciones contra varios arrendatarios de tierras en los años 1683. y 1686

3

181.

26.

NUMERO

1831

SECC

181

1693. Copia de la Certificacion presentada en el Ayuntamiento de las cantidades en que estaban arrendadas las tierras correspondientes al Estado de Barajas en 1693, y lo que subieron desde Enero de 94.

3

181.

28

1698. Cuenta formada por D.ⁿ Miguel Atoraga, Teniente de Prot. Genl. de Madrid, de los gastos hechos en el viage, mudada y tasacion del

AÑO.

SECC

LEGAJO.

NUMERO.

Hereditamiento de Concejillería de
la Piedad, sus tierras, molinos, y
precios

3. 115... 7.

AÑO

UMERO.

AÑO.

00066

SECC

LEGAJO.

NÚMERO.

33000
AÑO.

SECC

LEGAJO.

NUMERO.

AÑO

UMERO.

AÑO.

00067

SECC

LEGAJO.

NUMERO.

1900

AÑO.

SECC

LEGAJO.

NUMERO.

FINCAS RUSTICAS

TIERRAS EN EL LUGAR DE

TORREJON DE VELASCO.

88000

1994

FINCAS RUSTICAS

TIERRAS EN EL LUGAR DE
TORREJON DE VELASCO.

FINCAS RUSTICAS

AÑO

14

TERRAS EN EL LUGAR DE

TORREJON DE VELASCO.

AÑO.

SECC

LEGAJO.

NUMERO.

1498. Cuaderno muy mal tratado del
 oficio de los Ejidos de Corrijón de
 Pelano

3

181...

34

1511. Madrid con correcciones sobre inge-
 nieros

2

215...

51

AÑO.

SECC

LEGAJO.

NUMERO

1532. Madrid con el Conde de Panov-
rroso sobre terminos y pastos en
el Lugar de Torrejon de Velasco

2.

214.

19

1537 Denuncias hechas por los Guardas
de Madrid y sus terminos, contra
varias vecinas de Torrejon de Velasco,
por habia entrado a pastar con sus
ganados de cordero, en el termino de
Torrejoncillo, jurisdiccion de Madrid

3.

181.

No.

1537 Causa criminal seguida por el Li-
cenciado Barrionuevo, contra Juan
Diego, y Juan Pisco, Guardas de Madrid
en la Villa de Torrejon

2.

214.

33

1538. Tratado autorizado de un pleito
que siguieron los Señores de Madrid,
con el Conde de Pimentel, y con
el Alcalde de la Hermandad de dicha
Villa, sobre diferentes prendas que hi-
cieron en la Dehesa de Boujencillo
y otras partes

3.

181... 11.

1538. Sobre diligencias hechas para cobrar
los Salarios del Licenciado Ayora, su
Alguacil y Escriba, sobre la visitacion
de los terminos de Boujencillo de S.^a

3.

181... 12.

1538. Provision del Consejo fecha en Valladolid a trece de Julio de 1538 para que el Sr. de Comision que entendia en el pleito que Madrid tenia con el Conde de Peñonrredio, pareciese ante los Srs. del Consejo, por trabarse guajado la Villa de agravio, por la Sentencia que dio a favor del Conde de Peñonrredio 2 158... 122

1577. Real Provision ganada por Alonzo Mendez de Campo, Por. gual de Madrid, para poder labrar y dar en venta un pedazo de tierra llamada de los Rumbos al lado de dicho Pueblo, y otro pedazo de tierra llamada del Rio Tarama que llaman del Negralejo y la Marilla, que servia para labrar y podian dar buena renta p. desempeño de dicha Villa su fecha 11 de Set de 1577 3 181... 51

00072

UMERO.

AÑO.

00001

00002

SECC

LEGAJO.

NUMERO.

87000
AÑO.

SECC

LEGAJO.

NUMERO.

AÑO

NUMERO.

AÑO.

SECC

00073

LEGAJO.

NUMERO.

AÑO.

SECC

LEGAJO.

NUMERO

FINCAS RUSTICAS

ERRAS EN EL LUGAR DE

REJON DE LA CALZADA.

150

17000

SECC.

LIBRO

27

FINCAS RUSTICAS

TIERRAS EN EL LUGAR DE
TORREJON DE LA CALZADA.

FINCAS RUSTICAS

AÑO

TERRAS EN EL LUGAR DE

TORREJON DE LA CALZADA.

AÑO.

SECC

LEGAJO.

NUMERO.

Relacion de Censos perpetuos pertenecientes a Madrid

3.

182...

12.

1536. Excmo de imprecision de un censo perpetuo de 500 mrs. de renta a favor de Madrid, por Diego Garcia, e Alonso Martin, Vecinos de Villa Real, sobre dos sitios para Casas, en dicho Pueblo y otras diferentes batallas de tierras, viñas, y a junto a Guion en fecha 18 Dic 1536.

3.

182...

15.

AÑO.

7000

SECC

LEGAJO.

NÚMERO.

1539. Escritura de imposición de un censo per-
petuo de 600 mrs. de renta anual, a
favor de Madrid, por Alonso Paneroña
vecino de dicho lugar, sobre diferentes
terrenos en el mismo término. 3. 182. 19.

1542. Escritura de censo perpetuo a favor de
Madrid de 200 mrs. de renta anual,
otorgada por Andrés Martín vecino de
dicho lugar, sobre una tierra que lle-
van la Puente Seca, en 16. de Julio de
1542. 3. 182. 20.

1569. Reconocimiento de un censo perpetuo

de 60 mrs de renta anual otorgado
por Francisco Martin de Soto, Abad
vecino del mismo, a favor de Madrid
sobre una viña de tres aranzadas en
el termino de dicho Lugar, su fecha
28. Enero 1567

3. 182... 23.

1592. El Doctor Nicolas de Puamaw, sobre
que se le concediese varios terrenos, en
atencion a' ser su esposa viuda del fun-
dador de dicho Lugar

3. 182... 1.

1620. Perjuicios contra diferencias vecinas, por
lo que debian a' Madrid por heridos
de ciertos Conos.

3. 182... 2.

1620 Ejecucion contra los bienes de Alonso
Pantoja por 5100 mrs. impone de 2.
años de Visitor de un censo sobre dife-
rentes fanegas de tierra

3

182

4

1620 Ejecucion contra los bienes de Juan
Martinez por 5100 mrs. de lo cobrado
de 2. años de un censo perpetuo sobre
tres aranzadas de viña, donde dicen
el Ejido

3

182

5

1622 Quinta de reconocimiento de un
censo perpetuo de 20. mrs. anual,
sobre un pedazo de tierra con árboles

AÑO.

L. 331

3332

SECC

LEGajo.

NUMERO.

que antes fue viña a favor de
Madrid su fecha 8 de En. 1622.

3.

182.

24.

1622. Autor ejecutivo. El Mayorazgo de
Propios de Madrid, contra varios veci-
nos de los Lugares de la Jurisdiccion
de Madrid, sobre pago de arrendamiento
de tierra

3

182.

10.

87000

AÑO.

SECC

LEGAJO.

NUMERO

00079

SECC

LEGAJO.

NUMERO.

67000

AÑO.

LEG.

SECC.

SECC.

LEGAJO.

NÚM.

00080

AÑO.

SECC.

LEGAJO.

NUMERO.

02000

AÑO.

SECC.

LEGAJO.

NUMERO

AÑO

NUMERO

AÑO.

OTROS

SECC. LEGAJO. NUMERO.

AÑO.

SECC.

LEGAJO.

NUMERO

AÑ

00081

NUMERO

AÑO.

OLGAI

MORE

SECC.

LEGAJO.

NUMERO.

15000
AÑO.

SECC.

LEGAJO.

NUMERO

AÑO

00082

NUMERO

AÑO.

30.11.11

30.11.11

SECC.

LEGAJO.

NUMERO.

23000

AÑO. 000000 0000

SECC.

LEGAJO.

NUMERO

00083

C. NO.

SECC

LEGAJO.

NUMERO.

86000

AÑO.

SECC

LEGAJO.

NUM.

C.ÑO.

SECC

LEGAJO.

NUMERO.

AÑO.

SECC

LEGAJO.

NUMERO

00085

FINCAS RUSTICAS

TIERRAS EN EL LUGAR DE

TORREJONCILLO.

AÑO 2000

OTRO

LEGADO

OTRO

FINCAS RUSTICAS

TIERRAS EN EL LUGAR DE
TORREJONCILLO.

FINCAS RUSTICAS

AÑO.	SECC.	LEGAJO.	NUMERO.
1485...	3.	40	32
Cuaderno de informacion hecha para el apso del termino de Conyuncion, no era completo			
1513...			
Copia simple de los Inui de Simoni miento y tiempos que en termino de Madrid, se hizo en Censo perpetuo, y Juan Hidalgo, vecino de dicho Lugar pagaba a una Villa sobre diferentes			

AÑO.

1800

SECC.

LEGAJO.

NÚMERO

AÑO

*pederos de Viña en termino del mismo,
se fecha 7. de Mayo 1813*

3

181

20

1521

*Mandamiento para la exhibicion
de las Sentencias y apes del bendamien-
to de Corrijonillo, a pedimento de Pedro
Lopata*

3

170

39

1593

*Capelo sobre arrendamiento de la
Encina de Corrijonillo*

3

181

22

1610

*Arrendamiento de viñas del Conde
de Palacio en el año 1610. y Pueblo el*

Ayuntamiento de Madrid

de Loujonville y Perle

3.

106

10.

1660.

Gabriel Pura, vecino de Ticalvaca pide
se le exima del pago de arrendamientos de
tierras en Conguicillo, vendidas por S. M.
que antes administró en aquel concepto.

2

213.

76.

1696.

Arrendamiento de 16. fauces de tie-
rra en Congoncello, otorgado por Francisco
Martín

3.

24

70.

AÑO.

SECC.

LEGAJO.

NÚMERO

NÚMERO

AÑO.

SECC.

SECC.

00089

SECC

LEGAJO.

NUMERO.

08000
AÑO.

SECC

LEGAJO.

NÚMERO.

AÑO.

UMERO.

AÑO.

SECC.

SECC.

SECC.

LEGAJO.

NUMERO.

00090

1890
AÑO.

SECC

LEGAJO.

NUMERO

00091

FINCAS RUSTICAS

TIERRAS EN EL ARROYO DE

ROFA.

AÑO

1886

SECC

LEGajo

FINCAS RUSTICAS

TIERRAS EN EL ARROYO DE

TROFA.

1541. Carta de amor y perdon de Leo mrs. de Santa Olayada

AÑO. +		SECC	LEGAJO.	NUMERO.
	afacer de Ma ^d . y Ant ^o . Mendez Carpinero y Alonso y Miguel Martin el Moro ocultos de las Noz al que procede de un padre de síbio que ha sido el día para edificar un molino en el terreno de la quijota en el arroyo de Trofa, ante Francisco Moron	43	161	50.
1726.	Carta de vaidagueria en la legua del arroyo de Trofa	3	115	13.

AÑO.

10000

SECC

LEGAJO.

NUMERO

AÑ

NUMERO.

AÑO.

00094

SECC

LEGAJO.

NUMERO.

18000

AÑO. 1800 1801 1802

SECC

LEGAJO.

NUMERO

NUMERO.

AÑO.

1901

1902

00095

SECC

LEGAJO.

NUMERO.

28000

AÑO.

CLASE.

CÓDIGO.

SECC.

LEGAJO.

NUMERO.

AÑO.

NUMERO

AÑO.

00000

0000

SECC

LEGAJO.

NUMERO.

30000

AÑO.

SECC

LEGAJO.

NUMERO

FINCAS RUSTICAS

TIERRAS EN EL TERMINO
DE VACIAMADRID.

10000

SECC.

LEGISL.

Nº

FINCAS RUSTICAS

TIERRAS EN EL TERMINO
DE VACIAMADRID.

FINCAS RUSTICAS



ALCAZAR

TERRAS EN EL TERMINO

DE VACIAMADRID.

AÑO.

SECC

LEGAJO.

NUMERO.

Minuta Relativa al acotamiento
de la Suavision de Nueva Madrid,
su fecha - - - - -

3.

120..

30.

1327. Provisión de enplazamiento a peo-
mento de Madrid, mandando al Ar-
zobispo de Toledo, su Vicario, y al Con-
sejo de Alcalá de Henares, diesen vi-
ste una Plaza en Río Jarama para
el uso de Madrid, como propiedad

AÑO.		SECC	LEGAJO.	NUMERO
	2000			
	origen, fecha en Madrid a 20. de Abril de 1868	2	159	11
1819	Pedidos y licencias en comun en la Sopetana	3	159	9
1627.	Copia simple de autor de apcos. y de municipia	3	159	5
1629.	Copia de Antonio Guevara Relativa a la Ve clamacion de suvivos p ^o los Cusos de Vallcarlos Se tofe y Paralelo, p ^o los nuevos Vespimientos de tierras y en cuyos suvivos del dicho Pueblo era participa Madrid p ^o de peltasen de Comubley Viamos	3	6	32
1636.	Cartula a 38 fanegas de tierra que estan en la Ribera de Rio de San tua desde el Pion grande que se que ria deubar hasta el camino que va			

32

AÑO.	SECC	LEGAJO.	NUMERO
1648. Petición de un pedazo de tierra cerca de la Puerta de Arganda	3	159...	13
1669. Petición para que Madrid en virtud de la M.ª Realidad que tenía, vendiere un pedazo de tierra en la Puerta de Batana, junto al Lugar de Bacia Madrid, desde el Pto que llaman la Pomaloja	3	159...	14
1700. a Madrid que Madrid tenía en la Vi 1701. Ma de Bacia Madrid	3	15...	1

1772. Apio del terreno Marilla de la S-
peña y Calomayor con el Apostadero
de la Barca 3. 159. 22.

1774. Tierra del Sr. del Piscal y tierras la-
beautias del Campillo y monte viejo,
de Nacia Madrid 3. 159. 26.

1770. Representacion de D. Pedro de la
Fuente, dando cuenta a Madrid, de
haber puesto en ejecucion la Comision
para averiguar los terrenos en los ter-
minos de Nacia Madrid y Vellilla 3. 159. 15.

AÑO.

SECC.

LEGAJO.

NÚM.

1750. Autos en virtud de Comision de lo
regido sobre encubimiento de tierras
en las Villas de Vacia Madrid y Vilella 3. 159. 16

1761. Meditaciones, apcos de tierras y otras
noticias correspondientes a Vacia Ma-
drid 3. 159. 1

1761. Apco de las tierras que Madrid tie-
ne en Vacia Madrid donde dicen es
Campillo y Lega de Palomares 3. 152. 17

1704. Informe del Capitan Don de
Nevada sobre 9 fanegas de tierra
que se pedían a censo perpetuo jun-
to a la casa que llaman de Delgado.

3

85

12

1705. Placen de las tierras en el termino
de Vacia Madrid

3

189

19

1715. Edicto mandando a persona para el
reencuentro de tierras en Vacia
Madrid

3

189

20

1718. Vacia acuerdos de Madrid en orden el
apio del termino de Vacia Madrid
en el año de 1718

3

41

42

AÑO.		SECC.	LEGAJO.	NUM.
1718.	Escudero de carta de amojonamiento de terminos entre Getafe y Viciamadrid	3	188	8.
1719.	Arrendamiento de tierras en termi- no de Viciamadrid	3	189	21
1768.	Visita y medicion de algunas sue- tas de tierras en el termino de Vicia Madrid	3	189	29
1770.	Declaraciones y autos respectivos a las tierras que en Vicia Madrid he- van varios vecinos de Arganda	3	189	27

NÚM.	AÑO.	CASA.	PUE.	SECC.	LEGAJO.	NUMERO.	
5.	1770.	Autos en favor de lo que sobran Francisco y Juan de Benito Pastor e hijo, vecinos de Alaganda por sus vecinos que habian labrado.			3.	159.	23.
21							

AÑO.

SECC

LEGAJO.

NÚMERO

1771. El Convento de Aguirre, Recoletos de
 N. S. de Copacabana de Madrid, sobre
 que se le declara en el apco hecho por
 Madrid, una finca de 24 fanegas
 en la Sogera de Palomares

3

189

23

1771. El Persnero de Madrid, annua fran-
 cia elblanc, vicino di Aganday sobre
 pago de 888 y medio procedidos
 de arrendamientos de fincas

3

189

30

1771. Venta por Madrid a Cesar Mari-
 non del vino de la Casa Sabarino

de Centani, y asentamiento de
diferentes tierras

3

159

28

1772 Asentamiento de los autos de apeo
del terreno Palomarajo, en el pleito
con el Convento de Recoletos Agustini-
nos de N. S. de Copacabana

3

159

32

1772 Proclama por el Convento de Agustini-
nos Recoletos de N. S. de Copacabana
en el pleito sobre pertenencia de una
huera en el Palomarajo de Vaxio
Madrid

3

159

33

AÑO.

SECC.

LEGAJO.

NÚM.

1772. *Permutación de una finca de arrendo de dos suertes de tierra, la una de 9 fanegas y 6 celemines, y otra de una fanega y 3 celemines, y así una de 2 fanegas y 3 celemines, y una parte de una suerte de 12 fanegas y 4 celemines*

3.

167.

34.

1773. *Permutación dada por Juan Antonio Rodulfo Enrí de la Comisión de Apas, del ejecutado en los terrenos llamados Campillo, hacia el lado de, y Carabanchel de abajo, por D^{na} María Antonia Naranjo, hija de D^{no} Pedro de S. Comendador*

3.

112.

9

NÚMERO	AÑO	FOLIO	FOLIO	SECC	LEGAJO	NÚMERO
1773.				3	159	35
1773.				3	159	36
1774.				3	159	37

AÑO.

SECC

LEGAJO.

NÚMERO

1774. Arrendamiento de una sueta de
tierra de P. farogal en el termino de
Vacia Madrid, donde Maman el
Calvario

3

159

38

1774. Arrendamiento de dos suetas de
tierra de cabida de 2. farogal y 2.
deleminos en el Campillo de Vacia
Madrid

3

159

39

1775. Certificacion de un arriendo de 1.
sueta de tierras en Palomarejo, de
muena de Vacia Madrid

3

159

41

NÚMERO.	AÑO.	SECC.	LEGajo.	NÚMERO.
32.	1776. Copia sacada a la letra del Expediente sobre dación a censo perpetuo, de unas fanegas de tierra a D. ^o Lucas de la Peña, sito en término del Campillo propio de Madrid	3.	84.	41.
37.	1777. El Convento de N. ^o S. ^o de Copacabana Agustinos Recoletos, con la Villa de Madrid, sobre haberse incluido en el Apio, una tierra perteneciente al mismo	3.	157.	42.
41.	1788. El Ayuntamiento de Propios, pidiendo			

instruccion de lo que ha de ejecutarse
en la vista ocular de la tierra que
se sitiga con los Padres Agustinos
Recoletos en el termino de Paloma-
rejo en Vacia Madrid

3

160

2

1788

Despacho seguinitorio a' instancia
del Excmo. Sr. Conde de Altamira, ci-
tando a' elladad, para que concuerda
al alfo del termino y jurisdiccion
de su Villa de Vacia Madrid.

3

160

1

1789

Justificacion a' instancia de Dⁿ Fran-
cisco Morado, Viitorado de Propios,
de haber hecho el Alcabala y vecinos
de Vacia Madrid, varias costas de
porcion de leña en los sitios que Ma-

NUM.

00197

AÑO.

LIBRO.

FOLIO.

SECC.

LEGAJO.

NUMERO.

man el Alote, Vega, y lobateros...

3

160

3

1791. Oficio del Sr. Conde de Altamira, proponiendo los medios para terminar el litis pendiente en el Consejo entre Madrid y S. E. sobre apor de jurisdiccion de Vacia Madrid, y Soto del Real

3

160

6

1791. Certificacion de la Excmo. de arrendamiento de S. Suertes de tierra labradora en el termino de Vacia Madrid

3

160

11

1791.	Espediente sobre arrendar 500 fanegas de tierra en Vacia Madrid	3	160	5
1792.	Extrato de 3 Expedientes en ciron a los propietarios de Madrid en Vacia-Madrid, su arrendamiento, y abusos cometidos por los arrendatarios	2	213	4
1792.	Por orden de la Junta de Propios para la medicion de tierras en los terrenos del Campillo, Calvario y Salomayor	3	160	8
1793.	El Agente de Madrid sobre suplicar de una Sentencia del Consejo ganada por el Conde de Alaminas en el pleito de Apeo en los terminos de Vacia Madrid	3	161	7

1793. Sobre el Apdo de Jurisdicciones de
las tierras de Vacía obladrid por el
Excmo. Sr. Conde de Armatina. 3. 160. 2.

1794. Sobre el Apis de Nunciacion de los
señores de la casa Madrid por el Sr. Con-
de de Almoneda. 3. 160. 24

1794. Cuentas de gastos en los viajes a la
Madrid, para el seguimiento del Vi-
sje pendiente en aquella Real Chan-
cellaria con el Sr. Don Sr. Donde de
Alamara, sobre nulidad del oficio
de Jurisdicción de Pavia Madrid. ... 3. 160... 10.

AÑO.

SECC

LEGAJO.

Nº

1795. Cuenta de gastos en el pleito con el
Conde de Alcamira sobre nulidad
del Apelo de Sacia Madrid

3.

161

6.

1795. Copia testimoniada sacada de otro
testimonio de la Jurisdiccion y apelo
de la Villa de Sacia Madrid

3

170

2

1795. Cuaderno 2.^o de las providencias de
la Real Chancilleria de Valladolid.
Acuerdos de Madrid y su Junta de
Propios, en el pleito con el Sr. Conde de
Alcamira, sobre nulidad del Apelo
de Jurisdiccion de Sacia Madrid

3.

160

12

1775 a Cuenta del importe de gastos ocu-
 97 rridos en la Jurisdicción de Villa Ma-
 drid

3 17 12.

1796. Recurso de D.^{no} Francisco Rozado, Comi-
 sionado por el Ayuntamiento de Madrid
 para las diligencias de Reclamación
 de la posesión de Villa Madrid
 hecha por el Conde de Almaraz, so-
 bre abono de dietas

3 160 13.

1797. Representación de D.^{no} Juan Rozado
 sobre pago de los alcances que le

AÑO.

SECC

LEGAJO.

NÚM.

sultan a su favor en las Cuentas
que ha presentado de los gastos cau-
sados en los viajes que hizo a
Valladolid, al seguimiento del Viri-
pendiente en aquella Real Chancillería,
con el Sr. Conde de Altamira,
sobre nulidad de Apes de Jurisdic-
cion de Vacia Madrid

3.

160.

15.

1797. Justificacion recibida a instancia de
Madrid sobre varios Sempromientos
de terrenos y otras cosas, hechos por
parte del Conde de Altamira en
el Prado de Palencia y Suncal.

3.

86.

25.

1797. Cartas del Sr. de Madrid en la
Real Chancillería de Valladolid

en el pleito con el Conde de Altamira

3

160

17

18

1778. Causa del Píe. de Valladolid, y Oficio de D.^a Juan^{to} Garcia Saldaña, para el cotejo del Memorial ajustado en el pleito con el Conde de Altamira, sobre melicidad del Apeo de Sacia Madrid

3

160

17

25

1799. Emplazamiento sobre tanteo, e incorporacion a la Corona de la Inundacion de Sacia Madrid

3

160

23

AÑO.

SECC

LEGAJO.

NÚM.

1799. Memoria de Sacia Madrid, Calle
cas y osas - - - - - 3 160 21

1799. Copia de la R. Provision facultando
D. a Madrid para poder sacar de los
fondos de Propios, la cantidad nece-
saria para el tanto o incorporacion
a la Corona de la Sumision de
Sacia Madrid - - - - - 4 1 52

1799. Real Provision para la Cofradia
de Sacia Madrid - - - - - 3 160 18

AÑO.	SECC.	LEGAJO.	NUMERO.
1799	3.	160.	16.
Copia de los testimonios sobre lo ocurrido en la Reposicion de coto en el termino de Vacia Madrid.			
1801.	3.	160.	22
Exposicion de D. ^o Juan. ^o Garcia Lobo sobre los procedimientos de la Junta de Vacia Madrid			
1802.	3.	161.	4
Sobre Cuentas de gastos para la Reparacion de Coto en Vacia Madrid, y Loro del Piscal			
1822	1	99	25.
D. ^a Gabriela Perez de la Fuente pidiendo permisos p. ^a sembrar en una tierra de tres fanegas en el termino de Vacia Madrid			

AÑO.

SECC

LEGAJO.

NÚM.

1826. Oficio del Ayuntamiento de Propios participando que algunos arrendatarios en el termino de Vacia Madrid contaban señas 3. 161... 3.

1828. Arrendamiento de 68 fanegas de tierra en el termino de Cuelgamuros... 3. 161... 2.

1829. Oficio del Virreinato de Propios, sobre aclarar varias fanegas de tierra en el termino de Vacia Madrid 3. 161... 3.

1832. Expediente sobre enar comisionado

el teniente Corregidor D.ⁿ Loaguin
de la Realia por el Consejo, para
el apco de varios terrenos en Vacia
Madrid, correspondientes a D.ⁿ Cle-
mente de Rojas, para que el Ayunta-
miento nombre persona que le repre-
sente

1. 217... 24.

1832. Informe del Visitador de Popoia, so-
bre pertenencia a Madrid algunos
terrenos en la Vega de Cuelgamuros,
Campillo, y otros

3 161... 7.

1836. Oficio del Sem.^{or} de Popoia, y comu-
nicacion a los Sres. Comisarios de
pleitos acerca de los perjuicios que
causa D.ⁿ Clemente de Rojas en

AÑO.

SECC

LEGAJO.

NÚM.

gustar los colores de piedra por título
 de Señal de Vacía Madrid

1.

216.

22.

1836. Descubrimiento de 55 fanegas de
 celemines y 17 cuadales de tierra Pi-
 vosa de Mamanarui, termino de
 Santiticoan

1.

216.

2.

1836. Subasta del aprovechamiento de los
 terrenos de la Vega de Cuelgamuros,
 termino de Vacía Madrid

1.

216.

22.

1838. Descubrimiento de un terreno de

NÚM.	AÑO.	SECC.	LEGAJO.	NUMERO.
27.	74 fanegas, 3. celemines, 7. ena daley en el Sitio de la Matilla, Mi- vosa de Mananares	1.	215...	13.
9.	1338. Descubrimiento de una tierra de haber 203. fanegas, 3. celemines y 27. stadaley en termino de la Villa de Vacia Madrid	1.	215...	12.
22.	1339. Subasta de los pastos y hñas del Soto de Cuelgamures	3.	387...	60.
	1339. La Diputacion Provincial pide			

AÑO.

SECC

LEGAJO.

NUM.

AÑO

	se le informe si convendría aque- jar el despoblado de Vacia Ma- drid a Arganda, o continuar co- mo lo está a Rallicas	1	218	28
1840 +	Lengua en el término de Vallons, despoblado de Viciamadrin.	1	218	62
1842	Arrendamiento de los pastos y terrenos del Soto de Cuelgamuros	4	112	28
1842	Acatacion de 100 fanegas de tie- rra en el sitio llamado Palomares y Campillo	4	72	51
1844	Expediente iniciado a virtud de oficio del Sr. Jefe Político pidiendo			

se le manifieste si convendrá
o no segregar la Villa de Vacia
Madrid de la de Salteras

4. 32. 13.

1847. Se accede a la solicitud sobre compra
de tierras bajas del Sr. de Cuelga
muera al anterior arrendatario
Ramon Torres

4. 57. 16.

1847. Jurancia de D. Ramon Torres, arren-
datario del Sr. de Cuelgamura, sobre
que se le indemniza por no haberselo
dado posesion en tiempo oportuno.

4. 73. 67.

1848.	Sobre el fallo que ha recaído en los autos seguidos en Alcalá, sobre el apeo de los terminos Monte viejo, Campillo, y Palomarejo. Contra lo relativo a los agasajos hechos al Sr. Senador Acabedo, y Enne. Camacho...	h.	79...	5.
1848.	Interpone recurso con motivo del pleito seguido con D. ^{na} Clemente Rojas, sobre propiedad de la tenencia de Cuelgamuros	h.	178.	28.
1850.	Se acuerda por S. E. no merearse parte en la causa criminal que se sigue en Alcalá de Henares, a D. ^{na} Manuel de Rojas por empujacion de señas y usurpacion de terrenos en Varia Madrid	h.	79...	32.
1850.	Se da conocimiento al Sr. Comisario de Propios de la providencia dictada			

por la Audiencia en los autos contra D.ⁿ Manuel de Rojas, y el D.ⁿ Ayuntamiento sobre despojo de terrenos de Vacia Madrid

4.

79.

32.

5.

1355. Sobre notificar a S.C. el Excmo del Jefe de V. Antares de Alcalá de Henares, en el pleito seguido por D.ⁿ Manuel Rojas con este Ayuntamiento, y el de Seganda sobre apeo y amojonamiento de diferentes terrenos en el despoblado de Vacia Madrid

28.

4.

108.

25

32

1356. Expediente formado con motivo del Excmo librado por el Sr. Alcalde de Pinar de Jarama y Vacia

AÑO.

SECC

LEGAJO.

NUM

Madrid, sobre Repeticion de me-
joras al ensaio que tenían antes
del Apes de los terrenos de Vacias
Madrid

H

168.

58.

00116

NUM.

AÑO.

SECC

LEGAJO.

NUMERO.

1100
AÑO.

SECC

LEGAJO.

NUM.

00117

NUM.

AÑO.

1934

1935

SECC.

LEGAJO.

NUMERO.

AÑO.

SECC.

LEGAJO.

NUMER

AÑ

66118

NUM. AÑO.

SECC. LEGAJO. NUMERO.

21100

AÑO.

SECC.

LEGAJO.

NUM.

AÑ.

00110

NUM.

AÑO.

SECC.

LEGAJÓ.

NUMERO.

AÑO.

SECC.

LEGAJO.

NUMER

AÑO

66129

NUMER.

AÑO.

SECC.

LEGAJO.

NUMERO.

AÑO.

SECC.

LEGAJO.

NUM.

AÑO.

NUM.

AÑO.

00121

0032

SECC.

00121

LEGAJO.

NUMERO.

1910
AÑO.

SECC.

LEGAJO.

NUMERO

AÑO

00122

NUM.

AÑO.

01

33

2008

SECC.

LEGAJO.

NUMERO.

28100

AÑO.

SECC. LEGAJO. NUM.

AÑO.

66123

NUM.

AÑO.

SECC.

SECC.

SECC.

LEGAJO.

NUMERO.

AÑO.

SECC.

LEGAJO.

NUMER

NO.

0.1321

SECC

00125

LEGAJO.

NUMERO.

AÑO. 1910

SECC.

LEGAJO.

NO.

00126

ÑO.

SECC

LEGAJO.

NUMERO

32100

AÑO.

SECC

LEGAJO.

NUM

FINCAS RUSTICAS

ERRAS EN EL ARROYO DEL

ADILLO.

00157

SECC. DEPARTO.

FINCAS RUSTICAS

TIERRAS EN EL ARROYO DEL

VADILLO.

FINCAS RUSTICAS

AÑO.		SECC.	LEGAJO.	NUMERO.
1503.	Provisión del Consejo concedida al Corregidor p ^a que ejecutase una senten- cia a favor de Madrid en un pedano de Arroyo y Prado que Herman del Vadillo	3.	32.	1.
1516	Denuncia q. hizo Mad. al L. ^{do} Don. de Arroyo de un pedano de Prado a donde dicen el Vadillo, con la condición de q. había de competer a este curro			

AÑO.

SECC.

LEGAJO.

NÚMERO

15190

su fha. 2 de Mayo ante Diego Men 3 407
 dez. Gm. 2 507

1528.

Sentencia dada a' fa-
 vor de Madrid m. la re-
 titucion que se le hizo del
 arroyo del Cadillo por ser
 pasto y abrebadero de los
 vecinos de esta Villa. = Esta
 tambien la mojonera que
 se hizo de aquel termino
 en fuerza de dña. Sentencia
 su fha en Madrid a' 21
 de Mayo 1528

2. 497.

1558

7

Copia autorizada de una
 escritura de reconocim.º de cen-
 so de 347 mrs. de prol. y
 29 de reditos otorgada ante Dñe

Ayuntamiento de Madrid

00130

NÚMERO.

AÑO.

SECC.

LEGAJO.

NUMERO.

4.
 go Mender festa por Alonso de
 Montalvan á favor de Madrid,
 impuesto sobre un suajuelo de
 cinco aranzadas al pago del
 Vadillo y Valderrama

3

147

11.

18100

AÑO.

SECC.

LEGAJO.

NÚMERO

1910

AÑO.

SECC.

LEGAJO.

NUMERO

00132

AÑO.

LEGAJO.

NUMERO.

28100

AÑO.

SECC.

LEGAJO.

NUMERO

00133

FINCAS RUSTICAS

TIERRAS EN VALDEMARIN.

150

00133

SECC.

LEGajo

T

FINCAS RUSTICAS

TIERRAS EN VALDEMARIN.

FINCAS RUSTICAS

AÑO.

SECC

LEGAJO.

NUMERO.

1752.

*Autos tocantes al arrendamiento de seis
fanegas de tierra que pertenecen a los
Propios de Madrid, en donde dicen
Valdemarin.*

3.

7.

29.

AÑO. 1810

SECC

LEGAJO.

NUMERO

NUMERO

LEGAJO

SECC

AÑO

00136

NUMERO

AÑO.

SECC

LEGAJO.

NUMERO.

38100

AÑO.

SECC

LEGAJO.

NUMERO

00137

NUMERO

AÑO.

-00137

00137

SECC

LEGAJO.

NUMERO.

72140
AÑO.

SECC

LEGAJO.

NUM

NUM.

AÑO.

SECC.

LEGAJO.

NUMERO.

SECC

LEGAJO.

NUME

00139

FINCAS RUSTICAS

TIERRAS EN LAS AFUERAS DEL

PORTILLO DE VALENCIA

AÑO

PAGE

LEGATO

08190

FINCAS RUSTICAS

TIERRAS EN LAS AFUERAS DEL
PORTILLO DE VALENCIA

FINCAS RUSTICAS

TIERRAS EN LAS AFUERAS DEL

PORTILLO DE VALENCIA

AÑO.

SECC

LEGAJO.

NUMERO.

1779. Cuaderno del alfoz y distrito de una
hera inmediata al Castillo nuevo
de Valencia. f.º 35. b.º de Libros anti-
guos de Solidares.

1783. Autor a' instancia de D.º Dionisio
de la Torre, Mayordomo de Propios
de la Villa de Madrid, sobre el recono-
cimiento y medida del terreno que

AÑO.

1100

SECC

LEGAJO.

NUMERO

*Se corresponde dentro de la nueva
Cerca del Pesquero*

3.

88...

39.

NUMERO.

AÑO.

00142

SECC

LEGAJO.

NUMERO.

39.

54100
AÑO.

SECC

LEGAJO.

NUMERO

1882.

Extracto de un expediente sobre tin
de cuerdas solicitada por D. Francisco
Leon Sanchez sobre un terreno sito en
la Viseda que conduce al Puerto de Valen
cia al Pano de S.^{ta} Maria de la Cabeza.
Contiene antecedentes sobre reivindicación
a favor de Madrid del expresado terreno.

9

327

61.

AÑO.

18100

SECC

LEGAJO.

NUMERO

NUMERO.

AÑO.

00144

SECC.

LEGAJO.

NUMERO.

SECC

LEGAJO.

NUMER

00145

FINCAS RUSTICAS

TIERRAS EN TERMINO DE

VALFRIO.

AÑO

54100

SIGLO

LEGajo

31

FINCAS RUSTICAS

TIERRAS EN TERMINO DE
VALFRIO.

FINCAS RUSTICAS

TERRAS EN TERMINO DE

VALFRIO

AÑO.

SECC

LEGAJO.

NUMERO.

1769

Apio de Valfrio, Las
 Jarillas y Oya de los Que-
 mado, Tierras de Colmenar,
 Valde-Culebras, Valdelomaso,
 y Vereda de S. Gil . . .

3.

127

23

1769

Cuaderno emperga

AÑO.

1810

SECC

LEGAJO.

NUMERO

minado en el que se halla
el apeo de la Dehesa de
Valfrio

Rec. n.º 12.

1824

Excentoria del Conse-
jo en favor del Ayuntam^{to}
de Madrid en el pleito que
siguió con el de la Villa de
Columenar viejo, m. la perte-
nencia de 186 fan.ª de tierras
en el termino de Valfrio ju-
risdicción del lugar de San
corral

3.

108.

1825

Expediente de subar-
ta de 186 fan.ª de tierras en el
sitio de Valfrio, años 1823 y 23.º

3.

108.

NUMERO.	AÑO.	SECC.	LEGAJO.	NUMERO.
1839.	Amendami. ^{to} de 186 f. ^{ts} de tierra sitas en Valfrio por tpo. de cuatro años . . .	3	387.	39.
1843.	Amendami. ^{to} de 186 f. ^{ts} de tierra llamada de Valfrio	4	107.	3.
1844.	Se sigue la solicitud de Maximo Parides que pretende se le conceda por niso para cercar celenin y			

AÑO.		SECC.	LEGAJO.	NUMERO.
	medio de tierra en el punto llamado Valfrio	4.	30.	20/18.
1848.	Subasta de los terrenos llamados Valfrio	4.	78.	70/18.
1856.	Exp. te autorizando á los Sr. Conduccion de Bepio para arrendar á pasto y labor el sitio labrantio de Valfrío por no querer conti- nuar en el arriendo D. Ma- nuel Olalla	4.	166.	

2.
1856.*Arriendo de las tierras
tituladas de Valfrio - - -*

4.

218.

34.

1860.

*Sup^{to} promovido por la
admon. de Propios relativo^{to}
a' que se oficie al Alcalde
de Colmenar viejo para que
se rebaje la contribucion in-
puesta a' las tierras de Valfrio.*

4.

218.

58.

AÑO.

SECC.

LEGAJO.

NUMERO

1861

Supl. cambiado por la comunicacion de
al.º Int.º de Colmenar Viejo en que
noticia haberse mudado por de nuevo
fuerza la tierra Vaffrio

4. 240

42

00150

[illegible]

AÑO.

SECC.

SECC.

SECC.

LEGAJO.

NÚMERO.

FINCAS RUSTICAS

TIERRAS EN EL LUGAR DE

ALLECAS.

12100

RECIBO

TIE

VA


FINCAS RUSTICAS

TIERRAS EN EL LUGAR DE

VALLECAS.

FINCAS RUSTICAS

ALFONSO



ERRAS EN EL LUGAR DE

ALLECAS

AÑO.

SECC

LEGAJO.

NUMERO.

1479.

2.

Quintena de apcos de
varias tierras de Atocha
y camino de Vallheras que
pertenecen a Madrid

3.

156.

25

1503

+

Razon simple del quo q. se hizo en 1503 de las tierras
q. junto a Vallheras se adjudicaron por sentencia del Se-
ñorado y gub. al Dr. D. Alonso Fernandez de Ma-
drid hasta cien fanegas hecho a pedimento de Juan Fernandez
de Madrid, su hijo, en virtud de acuerdo de esta Villa.

3

40

48

1520.

Piezas de autos hechos
en el año 1520 entre la villa

de Madrid y la parte de
Juan de Cosmediano m. A
quinto de tierra hacia el
lugar de Vallecas entre los
caminos de la cañada y el
que va a Salmedina m.
que Madrid pretendia ser
de lo comun y publico de su
terminos: no se sustancio . . .

3.

156.

16/6

1594
a
696.

Arrendam^{to} y exprosa
para su pago de varias tier
ras en Vallecas pertenecien
tes a Madrid, cuyos actos
tuvieron lugar en los años
de 1594 a 1696 . . .

3.

157.

16/6

1608.

Mandam^{to} a los Jgg

sueros para arrendar las
tierras del cuarto de Palacio;
en Vallecas

3.

157.

7.

1608.

Medidas de las tierras
del cto de Palacio situadas en ter-
mino de Vallecas

3.

106.

8.

1611.

Arrendam^{to} hecho por
Alonso Soldado vecino de
Vallecas, a' Pedro de Mostoles
de sus fanegas de tierra en
las de roturas hechas en lo
publico y comun de esta
Villa de Madrid

3.

157.

5.

1622

+

Testimonio de las cantidades que debían
pagar algunos vecinos de Vallecas
y Embroz por la renta de las nuevas roturas.

3.

157

23

1633.

Præcon de la renta
de tierras que pagaban al
gremio vecinos de Vallecas a'
la Villa de Madrid

3.

156.

28.

AÑO.	SECC.	LEGAJO.	NUMERO
1641.	Nota de las cantidades que recibió el Depositario de Madrid Juan de Morales por arrendam. ^{to} de tierras en Alcalvaro y Vallecas. 3. 6. 38		
1641.	Auto ejecutivo contra los vecinos de Vallecas, Alcalvaro y otros, m. ^{re} decisor de arrendam. ^{to} de tierras. 2. 426. 3		
1642.	Dos piezas de auto, de las posturas hechas á las tierras de Madrid en el Monte viejo de Vallecas, Congosto y Cunebles por Juan Marañez Pingarron, Alonso de Velasco y Francisco Gil: acompañada de 20 fan. ^{as} hecha en 1643. 3 156. 2 167		
1644.	Revisitas de arrendam. ^{to} de diferentes tierras en Vallecas de la propiedad de Madrid. 3. 6. 33		

1673.

Don pedimento p.^a que se otorgase
obligación del arrendam.^{to} de tierras
en el monte de Vallecas. -----

3

189.

39.

1673.

Antes hechos en el
año 1673 por dos caballeros
seguidores en vno de comisión
del Ayunt.^o de Madrid p.^a
justificar las viñas y tierras
que diferentes vecinos del lu-
gar de Vallecas labraban en
el termin.^o del congado propio
de Madrid, y con que título
las poseían: estan sin fene-
cer esta auto tomada algu-
nas declaraciones, y sin fir-
ma de Com.^o

3

157.

2.

2 1673.

Verificación sin con-
cluir ni formar dada por
D. Diego Orejón Sro. de Aj.^{to}
de las Soc.^{as} que diferentes.

vecinos del lugar de Vallecas ha-
bían otorgado en el año 1614 obli-
gándose a pagar al Mayordomo
de Propios de Madrid diferen-
tes cantidades de mrs. el día
de la Virgen de Agosto des-
de 1648 por el arrendam.^{to} des-
de las tierras que labran de las
carnicerías que llamaban el
Montemayo

3

156.

20

1691

Sumaria informacion
a pedimento de D. Agustín
Antonio de Maza Sr. qnt.
de esta villa contra los Al-
caldes ordinarios y otras per-
sonas vecinos del lugar de
Vallecas con motivo del tem-
pimiento de tierras que ha-
bían hecho en el Prado de

Hornos y otros puntos de la
propiedad de Madrid. 2. 214. 55.

1625

Escritura de censo otorgada por D. Diego Valerio García de Rivadeneira y D. Agustín Antonio de Villa Real y Juan de Avila de Burgos vecinos del lugar de Valdecarlos en favor de Madrid de 200 r^s anuales de renta por un pedazo de tierras de 20 fan^{ts} de sembradura que Madrid les dio para plantar viña en el paraje de la tomocilla junto al lugar de Perales á la villa del Pío Mauranaros á p^{re}son de 10 r^s por fanega. 3. 156 18.

1739.

Requerim^{ta} de D. Juan de Prada
Jefe de la Com.^{ta} de apor. y deslinde de
Valdios a la justicia de Vallecas en
plazaudos p.^{as} asuntos relativos a
dichos valdios 3. 7.

1772.

Orden de fundacion de
censo otorgada por Andres
de Cercada vecino de Valle
cas en favor de la villa de
Madrid de una sueta de
tierra sita en el cerro del
Almudovar grande 3 156

1790

+

Los Señores p.^{tes} M.^{tes} en los lugares de Va
llecas y Sobate p.^{ta} la exención sus 5 p.^{tes} por rason
a frutos civiles, sobre que esta villa ratificacion
lo que le correspondia por las tierras que en ella
posee. 2 366

1837.

+

Orden de venta de
unas tierras sitas en el ter
mino del lugar de Vallecas
donde nassan los Parbau
zales arroyo de la Alcant
rilla de Alceda otorgada
por D. Gerónimo Lujides

NUM.	VO.	SECC.	00157 LEGAJO.	NUMERO.
	y Plaza y su curador ad- voca D Juan Alcaraz á favor del Sr. Ayuntamiento de esta villa - - - - -	3.	156.	12.
1841	Permiso á D Gregorio García vecino de Valdecajal para vender una tierra q porece de las propias de esta villa - - - - -	4.	12	61
1862.	Expediente sobre la denuncia hecha por Llorio de 9900 fa- negas de tierra en los terminos de Valdecajal - - - - -	4.	408	21

AÑO.

SECC.

LEGAJO.

N.

Y)

AÑO.

SECC.

00158
LEGASO

NÚMERO.

ANO. 1861

SECC.

LEGAJO.

NUM.

AÑO.

01331

3032

SECC.

LEGAJO.

NUMERO.

ANO 05190

AÑO.

LEGajo.

SECC.

SECC.

LEGAJO.

NUMERO

00160

NUMERO.

AÑO.

000001

000002

SECC.

LEGAJO.

NUMERO.

2100
AÑO.

SECC.

LEGAJO.

NUMERO

00161

NUMERO

AÑO.

000001

000002

SECC

LEGAJO.

NUMERO.

13190
AÑO.

SECC

LEGAJO.

NUMERO

00162

NUMERO

AÑO.

1931

1932

SECC

LEGAJO.

NUMERO.

AÑO.

SECC

LEGAJO.

NUMER

FINCAS RUSTICAS

TIERRAS EN EL DE VICAL

VARO.

18100

ANO

REC

LIBRO

TI

VA

FINCAS RUSTICAS

TIERRAS EN EL DE VICAL-

VARO.

FINCAS RUSTICAS

ALFONSO V. DE

TERRAS EN EL DE VICAL

VARO.

AÑO.		SECC.	00165 LEGAJO.	NUMERO.
1400	Minuta de comunicacion sobre denuncia de haber sembrado D. Juan Gileotti terrenos de la propiedad del Reino. Agunt en termino de Valcarlos.	9	328	7.
1400	Dilucidacion por causas tre terminos	2	215	17.
1495	Yutimencio de la sentencia dada por el Br. Diego de Yanguas contra difencler vecinos del lugar de Ambroz y Valcarlos por haberse cubrado a ocupar el arroyo que salia de la Puente de S.º lugar y el cido inmediato del y se de, claro como pasto de Madrid.	3	172.	30.
1520.	Reconocimiento de un censo perpetuo en favor de Madrid. he cho por Isabel de Avila vecina de esta Villa de 130. mrs. de			

venta en cada un año por una
renta de 550. leguas que Madrid
dio a cargo a su padre Juan de Atri-
la en Valdemora al camino de
Villavieja: su fha en Madrid. a
13. de Mayo de 1520. con su reco-
nocimiento - - - - -

3

156.

15

1610.

El Concejo del lugar de Villavieja
para pidiendo en arrendato las
tierras de las rompietas en su
termino - - - - -

3

6

20

1624.

Razones de una visita que
que el Corregidor de Madrid
hizo en el lugar de Villavieja

3

157.

21

1628.

Reales Provisiones de la Chancillería de Valladolid a instancia de varios vecinos de Vicalvaro acerca de una Sentencia del Corregidor de Madrid, sobre institución de sus Regios —

3

157.

22.

1630.

Lorenzo de la Roca ejecutor para la cobranza de las alcavalas cobradas en Vicalvaro y otros pueblos en que se le dió comisión en forma para proceder contra los deudores —

3

6

29.

1633.

Autos y diligencias que se hicieron por Madrid, p.^a la cobranza de cuantas Contribuciones de mor.^a q.^a se repartieron a los vecinos de Vicalvaro por los trasquilamientos que vinieron en las tierras del término de d^{ha} villa —

1

196

3

1633.

Testimonio de las cantidades
que debía pagar algunos vecinos
de Vicalvaro, Vallicara, y Ambros
por la renta de las nuevas vota-
ras — — — — — " 3 157 23

1638

Cuaderno de cuentas con va-
rios vecinos del lugar de Vicalva-
ro por las tierras de los propios
de Madrid, — — — — — 3 157 23

1641.

Nota de las cantidades que
recibió el Depositario de Madrid
Juan de Morales, por arrendamien-
to de tierras en Vicalvaro y Vallicara 3 6 33

1642.

Postura que hicieron varios
vecinos de Vicalvaro a 26 de
junio de tierra propia de Ma-
drid. — — — — — " 3 157 16

AÑO.	SECC.	LEGAJO.	NUMERO.
1643.			
Comprim ^{to} de la Sclera nueva de Vicalvaro . . .	3.	157.	15.
1648.			
Portura al arrenda- miento de tierras propias de Madrid en Vicalvaro.	3.	157.	29
1651.			
Cuenta tomada a varios vecinos de Vicalvaro del arrendam ^{to} de 86 fan ^l de tierra en Vicalvaro . . .	3	157.	31.
1651.			
Nota de 65 fan ^l de tierra del			

1651.

Ctas de Salacio en Vicalvaro, Torreguilla y
 Caladag, en favor de Juan.º Vizcaino,
 vec.º de Vicalvaro en vid. de R. Provision

3.

106.

30

Cuentas de varios
 vecinos de Vicalvaro de Mo.
 fav.º de tierra propias de
 Madrid

3.

157.

30

1651.

Cyp.ºs de Porturas de
 tierras de los Propios de Ma-
 drid y via del cuartero de
 Salacio en Vicalvaro

3.

157.

30

1651.

Ajuste de Ctas por el Suero
 com.º con var.º onos. de Vicalvaro p.º
 hacer pago a Madrid y a Jorge de
 Tapia de los mrs. q. n debian de las
 suas y tierras del t.º de Salacio.

3.

106.

30

1692.

Declaracion de per-
 tenencia al cuartero de Sala-
 cio de una tierra en el
 termino de Vicalvaro donde

dicen las Pruebas de cabida

12 Jan 8.

3.

157

35

1692.

Auto para la medida
de las tierras propias del
Madrid

3.

157.

42

31692

Postura y remate
de 300 fan^l de tierra que
en el termino de Nicalvaro
pertenecen a Madrid.

3

157

41

1692.

Medición y apro

de 337 fan.⁸ y 7 celemin.⁸ de
tierra sitas parte en el term.^o
de Picalvaro

3.

157

40

1692

Apco de 100 fan.⁸ de
tierras que en el term.^o de
Picalvaro vendió Madrid
y que despues reclamá la
Condema del Puerto

3.

157

38

1692

El Cam.^o de las tierras de Reg.^o
de Madrid y C^{da} de Palacio informan
do m.^e la adquisición p.^a Madrid de las
q.^{ue} se hallaban obsecuicidas en term.^o de
Mad.^o Picalv. Parac.^o y la Carabanchel.^o

3.

7.

1693

Copia de la represen
tación por el Regidores Comi
sionado para la cobranza
de lo que debían diferentes
lugares por el servicio he
cho a S. M.^{te} m.^e que con
veniría a los intereses de

AÑO.

SECC.

LEGAJO.

NUMERO.

Madrid el que diere a' censo
perpetuo 350 fan.^s de tierra
que le pertenecian en los
terminos de Vicalvaro y
Ambros

3 157. 14.

1738.

Varios vecinos de Vi-
calvaro solicitando se les
perdone por Madrid la ren-
ta de dos años de un censo
perpetuo de 318 fan.^s y lo
celebr.^s de tierra

3 157. 46.

1748.

Arrendam.^{to} de las tierras
pertenecientes a' Madrid en
term.^s de Vicalvaro, Ambros
y Costadas

3 157. 45.

AÑO.

SECC

LEGAJO.

NUMERO

AÑO

1772.

Censo perpetuo á favor de Madrid otorgada por Antonio Toubert y María de Aravaca por nueve fan.^{as} y celestos de tierra en el term.^o de Vicalvaro

3.

158.

1317

1772.

Censo perpetuo á favor de Madrid por Andres de Cereceda de 10 fan.^{as} y media de tierra propia de Madrid en el term.^o de Vicalvaro.

3.

157.

1317

1772.

Censo perpetuo á fa

bor de Madrid por Juan
Lara de Maynes vecino de
Ballecas por 2¹/₂ fan.^s de
tierra propias de Madrid
en terr.^o de Vicalvaro . . .

3. 157. 49.

13/1772.

2

Censo perpetuo á
favor de Madrid otorgada
por Juan Pinilla vec.^o de
Vicalvaro por una sueste
de tierras en el cerro de Al-
modovar

3. 157. 50.

14

1772.

Censo perpetuo á fa-
vor de Madrid por Cris-
tobal Morete vec.^o de Vical-
varo de dos suertes de tierras

AÑO.

SECC

LEGAJO.

NÚM.

en termino de dho. lugar.

3.

157.

57

1772.

Censo perpetuo á fa-
vor de Madrid por José Mona-
tes vecino de Balbecas dep
4 fan.^s y 3 celem.^s de tierra
en term.^s de Vicalvaro . . .

3.

157.

57

1772.

Censo perpetuo en
favor de Madrid que otor-
gó Ibaquín García Pernichu
vec.^s de Vicalvaro de una
mesta de tierra en las
fuentes amarguilla sup
5 fan.^s

3.

157.

57

AÑO.		SECC.	LEGAJO.	NUMERO.
1772.	Censo perpetuo en favor de Madrid otorgado por Antonio Manuel Cordero vec. ^o de Vicalvaro de 2 fan. ^{as} y 3 celemin. ^{as} donde dicen el p. Buiton	3.	157.	54.
1772.	Censo perpetuo á favor de Madrid y sus Propios por D. Antonio Pincay no vec. ^o de Vicalvaro de 3 fan. ^{as} y 2 celemin. ^{as} de tierras en term. ^o de dho. lugar . . .	3.	157.	44.
1772.	Censo perpetuo á			

fabor de Madrid por In-
gorio Uceda vec.^o de Vical-
varo de 2 fan.^o y 10 celemin.
en term.^o de Vicalvaro. . 3

157.

11/17

1772

Censo perpetuo m.
tierras en term.^o de San-
tos Colada y Vicalvaro,
otorgado por diferentes
personas ante el Sr.
Juan Ant.^o Radocha p.^a
protocolizarlos en el Oficio
de Vicente Fran.^{co} Véndigo. 3.

172.

3

1772.

Censa. de censo m.
tierras en Vicalvaro otor-
gada por Juan Torremo

chas en 3 de Mayo ante
el Sr. D. Radiola . . .

Pr. n.º 3.

1772

Copia de uno m. tierras en Vi-
calvaro otorgada por Domingo Laine
en 31 de Ag.º ante el Sr. Radiola . .

Pr. n.º 3.

1772.

4

Copia testimoniada
de los autos de apelo y me-
dicion ejecutada en el lu-
gar de Vicalvaro de las
tierras pertenecientes a
Madrid y sus Pajios. 3.

158.

S.

3

1774.

Copia de amenda-
miento de una tierras
de 6 fan.ª sita a la bajada
que del cami.º de Pisas va
a la Barca de Mejorada
otorgadas por Angel Bra-
gado en favor de los Pro

gros de Madrid . . . 3. 84 13

1779.

Certificación dada
por el Sr. de Camara
del Tribunal de Contad.^a
de Haciendas en 23 de No-
viembre de 1779. = De otra
presentada en el pleito que
se seguía con el lugar de
Vicalvaro p. el termino y
tierra del sitio llamado
Val de la Puente . . . 3. 180. 17

1779.

Apes y deslindes de
una tierra sita en el cami-
no de Vicalvaro pertenecien-
te a Madrid . . . 3. 158.

NÚM.	AÑO.	SECC.	00173 LEGAJO.	NUMERO.
12				
1780.	Censo perpetuo de 44 fan ^{ts} 10 ^{rs} celemin ^{ts} de tierra otorgado por D. ^a Paulina Piniella y Peres vecina de Iscalvaro a favor de Madrid	3.	158.	2.
1782.	Apro y deslinde de de tierras donde dicuntal derriwas	3.	33.	7.
1786.	Domingo Mocoetes y Consortes vecinos de Vi			

calvario vendi^d de D. Angel
Roman Benito m^o. que se
le concediese licencia para
vender 33 fan^t y 8 celemin^s
de tierra en 7 suertes que
llebaba a cens perpetuo . . .

3.

158.

4

1787.

Compulsia de unos
autos que se siguieron para
el apco deslinde arrojona
suicento y reintegro de todas
las posesiones que pertene-
cian a la villa de Madrid.

3.

158.

5

1787.

Compulsia de los
autos que se siguieron para
el apco, deslinde, arrojona

miento y reintegro de todas
las posesiones que pertene-
cian á Madrid en virt. de
una declaracion que hizo
Juan Ynfantes de varias
tierras junto al Prado del
Henar

3.

158.

6.

1787

Compulsas de los
actos seguidos por los Pro-
pios de esta villa contra
Domingo Pinillas sr. el
disfrute de una tierra en
la Barranca ó Valdecierra
perteneciente á los Pro-
pios de Madrid

3.

158.

7.

1789

Exped. de decomiso

AÑO.

SECC

LEGAJO.

NUMERO.

de 35 fan.⁸ y 10 celen.⁸ de
tierras en varios pedazos
de tierra en Vicalvaro . . .

3. 158.

8

1792

Arrendam.^{to} de las
tierras de Valdevistas, Valde
la cierva y arroyo de la Bar
ranca

3. 158.

10

1795.

Recurso de Juan de
Anavaca, Juan Felix Oceda
y Ramon de Sta. Maria, sñ.
arrendam.^{to} de tierras . . .

3. 158.

12

1795

Censo perpetuo de 35 f.⁸

10 celemin.^s de tierra contra
Juan de Abacac . . .

3. 158. 11.

1798.

Reconocim^{to} de un
censo perpetuo mē. una tier
ra en la fuente amargui
lla otorgado por Agustín
Martín de la Cruz y Gre
goria de Madrid Doña
a favor de esta villa . . .

3. 158. 14.

1798.

Reconocim^{to} de censo
perpetuo a favor de Ma
drid por María Pérez vi
da de Lorenzo Vieda imp^{to}.
mē. 92 fan.^s 7 celemin.^s de tierra. 3.

158. 15.

AÑO.

SECC

LEGAJO.

NUMERO.

1798.

Recurso de Juan de
 Navaca m. licencia p.^a vender
 unos mapules y tierras en
 Picalvare

3.

158.

17/17.

1798.

Reconocim.^{to} de un
 censo perpetuo á favor de los
 Regios de Madrid impuesto
 n.º 39 fan. 8 celeu. de tierra
 por Eluterio Vercayno . . .

3.

158.

16

180

1799.

Reconocim.^{to} de un
 censo perpetuo á favor del

Madrid por Jor^e Morales de
Vicalvaro 3. 158. 32.

1779.

+ Reconocim.^{to} de un
censo perpetuo en favor de
Madrid por Juana Sanz
y Jeronima Arava, un
puesto m^o. c^osta tierras
que Nob^e Juan de Arava
en Vicalvaro 3. 158. 31.

18

1800.

+ Recurso de Mig^l
Jaro Gonzalez m^o. que se le
diere a' censo una tierra
en term^o de Vicalvaro . . . 3. 158. 18

AÑO.

SECC

LEGAJO.

NUMERO

1801.

Solicitud de Juan de
Mavaca pidiendo licencia
para vender a censo cusi-
fentico ciertas tierras en
termo de Vicalvaro

3.

158.

1.

1803.

Concepcim^{te} de un
censo perpetuo a favor del
Madrid otorgado por Don
Joaquín de Sevilla en una tier-
ra en termo de Vicalvaro.

3.

158.

37

1803.

Concesión de licencia
para la venta de unas tierras

NÚMERO. AÑO.		SECC.	LEGAJO.	NÚMERO.
	en el lugar de Vicalvaro propias de Juan de Arava ca grabadas con censos al favor de Madrid . . .	3.	158.	21.
1805.	Instancia de Agustín Martín de licencia para vender una porción de tierra que le pertenecía á censo en terr. de Vicalvaro.	3.	158.	22.
1805.	Estadoné Vizcayne vec. de Vicalvaro m. que se le concedió permiso para vender dos porciones que le correspondian á censo . . .	3.	158.	21

AÑO.

SECC

LEGAJO.

NÚMERO

AÑO

1807.

Denuncia de 55 f.^{ts}
de tierras pertenecientes a
Madrid que tenía Juan de
Aravaca en termino de Vicalvar

3

158

2

1808.

Censo auspiciado por
Manuel de Aravaca a fa-
vor de Madrid de una
tierra en Vicalvar

3.

158.

30

1809

Recurso de censo
de una tierra en termino
de Vicalvar a favor de Ma

1810. *Instancia de Pedro Martinez* 3. 158. 35.

2. *Instancia de Ventura*
Vicayno m. que se le concede
permiso p.^a vender 18 f.^{ts}
y celest. de tierra en termino
de Valdevivar, la cañada y
Barracoras 3. 158. 25.

3. *Instancia de Juan*
Scorillano m. que se le concede
lic.^a para vender dos
puertos de tierra que en termino
de Sicalvaro, Nevada
a' corso 3. 158. 26.

AÑO.

SECC

LEGAJO.

NÚMERO

1815.

Solicitud de D. Ma-
nuel de Madrid Davila ve-
cino de Vicalvaro haciendo
dimisión de dos tierras . .

3.

158.

1815.

Instancia de ^{Manuel} ~~Lxxx~~
de Navaca en que pedía
a Madrid se condonase
alguna parte de la canti-
dad que le era en deber
por atras de un censo
en term. de Vicalvaro . .

3.

158.

1815.

Instancia de Tomas

Suave se que se le perdonase
el canon de una tierra que
dejó de labrar cuatro años . . . 3. 158. 23.

1819.

Solicitud de Jn^o Vredy
para vender una parte de
las tierras que llevava á
censo enfiteutico en el lugar
de Vicalvaro 3. 158. 33.

1819

Yustancia de Pablo
Díaz se. que se le concediese
por venta ó arrendam^{to}
un trozo de tierra propio
de Madrid para establecer
un horno de yeso 3. 158. 34.

1819.

*Recurso de Fomas
Jaur pidiendo se le admitiese
su ex pago del arrendam^{to}
de diferentes suertes de tier-
ra 75^{rs} que había pagado
de la contribución . . .*

3.

158.

2.

1824

*Memorial de D. Fel-
ciano Traile haciendo dimi-
sión de una tierra que lle-
vaba a censo su hijo Ju-
lián Scottano . . .*

3.

158.

3.

1835

*Instancias de D. Jce^{te}
Ayuntamiento de Madrid*

1839. *Seer solicitando permiso p.^a
enagenar unas tierras . . . 1. 216. 7.*

2. 1839. *Concesion de permiso
p.^a la venta de unas tierras
que estan dadas a' censo en
el termino de Vicalvaro . . . 1. 215. 15*

3. 1844. *Se. que D. José Duñas
y Briones entregue en el
Archivo los exped.^{tes} que sacó
de él correspondientes a' las
tierras tituladas del cuarte
de Palacio term.^o de Vicalvaro
p.^a dar una Certificación
al aclarados descubridor, y
hecho, que se le devuelva*

12300

AÑO.		SECC.	LEGajo.	NÚMERO
+	al citado Briones . . .	4.	30.	12
1844	Comisión de descubrimiento y aclaración por D. B. Saiz de 11 fan. ² y 5 celest ² de tierra en 4 pedanzos en el termino del Pueblo de Vi calvaro. = Hay exp ^{te} repa rado de esta tierra solicitau do Victor Martinez se les den a' Censo . . .	4	128.	18
1844.	Comisión de descubri miento y aclaración por D. B. Saiz de 20 fan. ² y 6 celest ² de tierra en el termi. de Vicalvaro . . .	4.	128.	18

AÑO.

SECC.

LEGAJO.

NUMERO.

1844

Comisión de descubrimiento y aclaración por D. B. Iñez de 16 fan⁴ y 10 celemines de tierra en el término de Vicalvaro . . .

H. 128. 15.

1844

Comisión de descubrimiento y aclaración por D. B. Iñez de 21 fan⁴ y 2 celemines de tierra en 5 suertes en término de Vicalvaro . . .

H. 128. 14.

1845

Intendencia de D. Fernando
Ayuntamiento de Madrid

AÑO.

SECC.

LEGAJO.

NÚMERO

18100
 Sape' m. que se le vende a
 como un terreno de 6 fan. en
 term.º de Vicalvaro

1.

78

57

18145

Comisión de descubrim.
 y aclaración por D. B. Saer
 de 5 fan. y 6 celest. de tierra
 en dos pedazos, en los ríos que
 se expresan; uno cam.º orig. de
 Vicalvaro, y el otro en el Arroyo
 Abougal

1.

128

20

18145

Comisión de descubrim.
 y aclaración de 18 fan. de
 tierra por D. B. Saer en el
 term.º de Vicalvaro

1.

128

11

57

1845.

Solicitudes de Víctor
Martínez, Santiago Villa,
+ y Claudio Vázquez pidiendo
a censo 32 fan. 11 celemin
de tierra en 8 trozos en el
terruño de Vicalvaro . . .

4. 128. 24.

20

1845.

Comisión de desamortización
y adjudicación por D. B. Sacas
de 17 fan. 11 celemin de tierra
+ en 4 trozos en el termino de
Vicalvaro . . .

4. 128. 23.

19

1845.

Comisión de docu-
Ayuntamiento de Madrid

AÑO.		SECC.	LEGAJO.	NÚM.
+ 1848	<p> <i>diviénto y aclaración por</i> <i>D. B. Saer de B. fard. de tierra</i> <i>en 4 pedanros en el term.º de</i> <i>Vicalvaro</i> </p>	4	128	2
1848	<p> <i>Sobre cobro de censos impuestos en</i> <i>tierras del termino de Vicalvaro,</i> <i>Corlada y Ambroz,</i> </p>	8	291	1
1850	<p> <i>Se conceden en armen-</i> <i>tamiento a Gregorio Hernandez</i> <i>vecino de Corlada 11 pusa-</i> <i>dos de tierra que pertene-</i> <i>cian a esta villa en term.º</i> <i>de Vicalvaro</i> </p>	4	79	2

1864 Expediente instruido á inst.^a
de D. Luis Sola del Castillo so-
bre q.^a se le vendan á censo en
fidejútico y con las condiciones
q.^a hasta el día han estado las
56 fan.² y 5 celemt.² de tierra q.^a
en los terminos de Hicalvaro San-
toñ, Costada y Camilleja
correspondientes á esta Villa.

4 407 4

1857. Sobre reclamacion del Ayun-
tamiento á los Sindicos del Concur-
so de D. Manuel Travaca de
4796 r.² procedentes de seditos
de censos — — — — —

4 407 6

1861 Sobre la posesion de P. C. á

AÑO.

SECC

LEGAJO.

NÚM.

56 Juerga y colera de
hijos en los términos de
Vicalvaros, Cuenca y Con-
tada

4

386

30

18

1761 Expediente causado por
D.º Cuenca, como de Con-
tada para que se le arrien-
de un terreno de 9 fa-
negas en Valtuniar, térmi-
no de Vicalvaros.

4

386

31

		00184		
		SECC	LEGAJO.	NUMERO.
	1862 Expediente sobre denuncia hecha por D. Pascasio Llorio de un terreno en Vicalvaro -----	4	408	21
30	1862. Sobre facilitar al Investigador de la provincia una relacion de los terrenos que Madrid posee en la jurisdiccion de Vicalvaro y el documento suficiente a justificar el tiempo que hace viene pagando D. Gregorio Fernandez, vecino de Cortada por unas tierras que lleva en arrendamiento y radican en termino del mencionado Vicalvaro,	5	291	9
31.				

AÑO.

SECC

LEGAJO.

NUMERO

		SEC.	LEGAJO.	NÚM.
1861	Dando conocimiento de haberse to- mado posesion de cinco tierras en Vicalvaro, Simbron, y Coladas, y se acuerda darselo tambien a la Superioridad, para que las adicione a la relacion de bienes de Madrid, = Consta el incidente sobre poner en claro la identificacion de una de que no se ha poseionado S. C. por esta causa,	5	291	19.
1864.	Expediente sobre expedir certificacion a D. Antonio Arce, vecino de Vicalvaro, en que conste tiene satis- fechos los creditos municipales por com- tierras en dicho pueblo que perte- necian a D. Casimiro Sanz, y el numero, cabida y lindes de los indicados predios,	5	291	18. +

AÑO.

LEGajo

SEC.

SEC.

LEGAJO.

1864 a '66.

Expediente desechando la instan-
cia de D. Gregorio Fernandez, vecino
de Colada, en solicitud de que se le
otorgase escritura de donacion a
corno reservativo de las cincuenta
y ocho fanegas ocho celemines
de tierra que pertenecian de Pical
vazo y Ambroz y concedieron en
1844, a Saturnino Lopez, obliga-
dome a abonar las pensiones ven-
cidas = Consta la ligundacion prac-
ticada por Contaduria y el Oficio
del Investigador principal de la
provincia desechando el expuesto
Canon,

S

291

17.

00186

SEC.	LEGAJO.	NÚM.
------	---------	------

1863 a 68 Sobre expedir al Investigador principal de la provincia copia certificada de las diligencias del apenso y deslinde verificado en el año 1770 de unos terrenos de la propiedad de Madrid, que radican en los terminos de Vicalvaro, Henabon, y Corlada,

8	291	18.
---	-----	-----

04180

AÑO.

LEGajo.

SEC.

SEC.

LEGAJO.

NO.

SECC

00187

LEGAJO.

NUMERO.

1870 Que los picos de la Gradera del
 Cerro de El Guadalupe y el Monte
 de Piedad se den en arriendo
 al D. Bernabé Sanz Ove-
 rado

1

84

44

AÑO.

1910

3322

SECC

LEGAJO.

NUMERO

00188

NUMERO

NO.

FOLIO

FOLIO

SECC

LEGAJO.

NUMERO.

AÑO.

SECC

LEGAJO.

NUMERO

1886

+

En averiguación de los bienes que
poseía Madrid en el término de Vicat
varo en 1886.

9

327

10

AÑO.

SEC.

LEGAJO.

NÚM.

1891

Expediente a consecuencia de co-
municación del Jefe de la Sección de
Arbitrios manifestando no haberse po-
dido hacer efectiva el recibo del anen-
damiento de unas tierras en el térmi-
no de Vicalvaro

9

486

26

[illegible]

00190

AÑO.

000000

000

SEC.

LEGAJO.

NÚM.

LEGAJO.

Nº

00191

Nº	AÑO.		SEC.	LEGAJO.	NÚM.
	1885.	Expediente instruido a con secuencia de reclamo contra el cupo y marca de la contribución fijada por la Junta provincial de fiscal tado por los terrenos que posee Mo do en el terreno municipal de dicho pueblo.	9	489	26.

[illegible]

00192

[illegible]

86100

AÑO. 1911 33

SEC.

LEGAJO.

NÚM.

FINCAS RUSTICAS

TIERRAS EN EL CAMINO DE

VICALVARO.

1900

AÑO

SEC.


LEGAJO

NÚM.

FINCAS RUSTUCAS

TIERRAS EN EL CAMINO DE
VICALVARO.

FINCAS RUSTICAS



TERRAS EN EL CAMINO DE

VICALVARO.

AÑO.	SECC.	LEGAJO.	NUMERO.
1828. D.			
Plano topografico de un pedazo de terreno propio de Madrid entre el camino viejo de Vicalvaro, y el Parador de Aluñon, en que se halla la Moria y Ervanque	3.	87.	51.
1862			
Expediente de denuncia de una tierra en el camino de Vicalvaro	4.	408	17

AÑO.

2010

SECC

LEGAJO.

NUMERO

NUMERO.

LEGAJO.

SECC

SECC

00196

LEGAJO.

NUMERO.

1890
AÑO.

SECC

LEGAJO.

NUMERO

1853.

Arriendo en publico subasta de
unas tierras de 4 fanegas y tres cele-
mines a la derecha del Camino viejo
de Vicálvaro bajado del Arroyo Abro-
ñigal

7

461.

17.

AÑO.

1888

CÓDIGO

SECC

LEGAJO.

NUMERO

1888

1882.

Sobre peticion de deslinde de un terreno en el Camino bajo de Vicalvaro por D. Javier Sanchez, como apoderado de su señora madre D.^a Antonia Carrero.

9.

327.

76

AÑO.

LEGajo.

SECC.

SECC.

LEGAJO.

NUMERO.

1886.

Inocado por el Sr. Conde de Villa
padriana y D. Pedro Barberia Mici
tando distrito del Caserio vigo de
Medellano.

9.

327.

77.

Ayuntamiento de Madrid

AÑO

SEC.

LEGAJO

NÚM.

00200

NÚM.

AÑO

SEC.

LEGAJO

NÚM.

00800

AÑO

1900

SEC.

LEGAJO

NÚM.

AÑO.

SEC.

LEGAJO.

NÚM.

1893.

Expediente d' instancia de
D. Tomas Fernandez y D. Nica-
sio Galiano, solicitando el arren-
da de un solar propiedad del
Excmo. Ayuntamiento a la seguin-
da de la Carrera de S. Calixto.

9

127

4

16200
AÑO. OLADIT 092

SEC. LEGAJO. NÚ

AÑO.

082

SEC.

LEGAJO.

NÚM.

[illegible]

FINCAS RUSTICAS

TIERRAS EN EL CAMINO DE

VILLAVEVERDE.

1890

1890

1890

1890

TI

VII

FINCAS RUSTICAS

TIERRAS EN EL CAMINO DE
VILLAVERDE.

Ayuntamiento de Madrid

FINCAS RUSTICAS

TERRAS EN EL CAMINO DE

VILLAVEDE.

AÑO.

SECC

LEGAJO.

NUMERO.

1773. Arrendamiento de una sierra en el
camino viejo de Villavieja a cargo
de D.ⁿ Marcos Lopez

3.

84

17

AÑO.

00200

SECC

LEGAJO.

NUMERO

NUMERO.

AÑO.

000001

0000

SECC

00206
LEGAJO.

NUMERO.

AÑO. 1908

SECC

LEGAJO.

NUMBER

NUMERO.

AÑO.

SECC.

SECC.

SECC

00207

LEGAJO.

NUMERO.

AÑO.

1920

3332

SECC

LEGAJO.

NUMERO

C. N.

00208

NUMERO.

AÑO.

000001

000002

SECC.

LEGAJO.

NUMERO.

20200

AÑO.

000001

0000

SECC

LEGAJO.

NUMERO

FINCAS RUSTICAS

TIERRAS EN EL CAMINO DE

ALLAVERDE AL DE ARANJUEZ.

00200

REC

LEON

1900

TI

VIL

FINCAS RUSTICAS

TIERRAS EN EL CAMINO DE

VILLAVERDE AL DE ARANJUEZ.

FINCAS RUSTICAS



AÑO.

SECC

LEGAJO.

NUMERO.

1783. Licitud de arrendamiento de cinco fanegas y nueve celemines de riega que Juan Mendu otorgó a favor de la Propia de Madrid, por tiempo de 5 años, y al respecto de 28 r. fanega en cada uno, que importan anualmente 143 r. con 24 mrs.

3.

84.

16.

AÑO.

1860

SECC

LEGAJO.

NÚMERO

00212

NUMERO.

AÑO.

SECC.

LEGAJO.

NUMERO.

1840
AÑO.

SECC

LEGAJO.

NUMERO

1894.

Expediente relativo á cegar un
pozo que existe en el Camino viejo
de Villaverde

9

170

89.

SECC

LEGAJO.

NUMEROUS

NUMERO

AÑO.

1901

1902

00214

SECC

LEGAJO.

NUMERO.

1860

AÑO.

ORDEN

COTE

SECC

LEGAJO.

NUMERO

00215

FINCAS RUSTICAS

TIERRAS EN EL LUGAR DE

VILLVERDE.

480

1800

SECL

1800

1800

TID

VI

FINCAS RUSTICAS

TIERRAS EN EL LUGAR DE

VILLASVERDE.

FINCAS RUSTICAS

ALFAR

TERRAS EN EL LUGAR DE

WILLVERDE.

AÑO.

SECC

LEGAJO.

NUMERO.

1495

Traslado simple de peticiones en el pleito que ante Diego de Vanguas Juez de terminos se siguió por parte de Francisco Loren y la Villa de Madrid vs. el ejido que llamaban de Villaverde. . 3.

178.

37

AÑO.		SECC.	LEGAJO.	NUMERO
1547.	Mandam. ^{to} del Licenci. ^d Egas Ten. ^{te} Corregidor de Madrid dando comision a Alonso de Vega Mayordomo de esta Villa para tomar el pago que habia sembrado en los Prados y ejidos del Berrocal Abrabudillo las Pedreras y Prado Caballos terminos y Pastos de esta Villa su fha. 13. de Mayo de 1547.	3.	178.	A
1608.	Comunicacion original a D. Felipe de Vera p. ^a medir las tierras del terreno de Villavieja, pertenecientes al cto. de Palacios, y las dilig. ^{as} practicadas . . .	3.	106.	16
1652.	Varias ejecuciones contra vecinos de Tetaxo por lo que debian asi de arrendamiento de tierras, como de censos perpetuos . . .	3.	178.	16.
1653.	Arrendam. ^{to} de tierras de Madrid en Villavieja desde 1653 a 663.	3.	6.	17

1664.

Certificación de los
fraudes y rompimientos de
las tierras del Señor de Vi-
llaverde, Valdeor y propios
de la Villa de Villaverde;
y de los arrendatari^{os} de ellas
que hicieron diferentes ve-
cinos de Sotase a favor de
Madrid en 1664

3.

178.

46.

1691.

Arrendam^{to} de ocho
fanegas de tierra en dos
pedaños, otorgada por Al-
fandro Bravo y Pedro Ber-
mudez vecinos de Madrid

3

178.

47.

1698.

Dilig^{ia} por D. José de Noriega
com^o de tierras p.^a arrendarlas en
Sotase

3

7.

28

1747.

Mandam^{to} del Com

gidos de la Villa de Ma-
drid para que los vecinos
de Villaverde, que tenían
á rentar tierras en Villaverde
de acudir á pagar sus
arrendamientos en terminos de
ocho dias

3

1778.

40

1749.

Cop. á consecuencia de
acuerdo del Ayunt.^o de Ma-
drid re. averiguación de los
dros. que se exigían en Villa-
verde para contribuciones
reales y demas que debían
pagar en que, especie y for-
ma se hacía su exacion . . .

3

1778.

41

1776.

Marcos Lopez vec.^o

de Madrid pidiendo Lic.^a p.^a
 construir una casilla en el
 sitio llamado Arroyo de fue-
 rrayones junto al puente-
 cillo viejo de ladrillo . . . 3.

178.

51.

1819.

Cyp.^{te} formado a' v'd.
 de oficio del Ten.^{te} Corregidor
 para que Madrid nombre
 sujeto que a' su nombre asu-
 tice al apeo y delinde del
 termino de Villaverde y Te-
 tafes 3.

178.

52.

01800
AÑO.

SECC

LEGAJO.

NUMERO

1862

+

Abono por imprevistos de una cantidad de.

NUMERO.	AÑO.	SECC.	LEGAJO.	NUMERO.
				67229
				18
				19
				20
				21
				22
				23
				24
				25
				26
				27
				28
				29
				30
				31
				32
				33
				34
				35
				36
				37
				38
				39
				40
				41
				42
				43
				44
				45
				46
				47
				48
				49
				50
				51
				52
				53
				54
				55
				56
				57
				58
				59
				60
				61
				62
				63
				64
				65
				66
				67
				68
				69
				70
				71
				72
				73
				74
				75
				76
				77
				78
				79
				80
				81
				82
				83
				84
				85
				86
				87
				88
				89
				90
				91
				92
				93
				94
				95
				96
				97
				98
				99
				100

1880

AÑO.

SECC

LEGAJO.

NUMERO

00221

NUMERO

AÑO.

SECC

LEGAJO.

NUMERO.

2250

AÑO.

SECC

LEGAJO.

VERO
NUMERO.

AÑ

AÑO.

07/03/11

0032

SECC

LEGAJO.

NUMERO.

Resolviendo la cuestión
a que pertenece la finca sita
en el sitio llamado "Finca
de la Braya" pinto a la Ca-
rretera de Cardenera (entre Villa-
verde y Madrid).

439

70.

00222

SEC. LEGAJO. NÚM.

1884

Resolviendo la jurisdiccion
á que pertenesca la tierra situa
da en el sitio llamado "Hue
le de la Bruja" junto á la Ca
rratera de Andalucia (entre Villa
verde y Madrid).

7

439
D

70.

LEGAJO.

AÑO

47

SEC.

LEGAJO.

00224

FINCAS RUSTICAS

TIERRAS EN LA VIRGEN DEL

PUERTO

FINCAS RUSTICAS

TIERRAS EN LA VIRGEN DEL

PUERTO

FINCAS RUSTICAS

TIERRAS - EN LA VIRGEN DEL

PUERTO

AÑO.	SECC.	LEGAJO.	NUMERO.
1779 +			
Se le corresponden al Mayordomo de pro- prios la admisión y las rentas de la Virgen del Puerto por egencia al Concejo de 21 de Abril de 1779.	3	31	4
1784. Sobre riego de las plantaciones nuevas en el Paredillo de Sta. Ana del Puerto.	3	77	3
1798. Peticion al Consejo por Juan Ber- nabey Arrendador por el Madrid de una finca junto a Sta. Ana del Puerto, sobre que se le continúe en el arriendo por el precio que se tare.	3	84	26

AÑO.

SECC

LEGAJO.

NUMERO

1809. Sobre arrendamiento de la Huerta
situada en Sta. Sta. del Puerto - - - 3. 84... 28.

1817. Expediente de subasta de la Huerta
contigua a la Hermita de Sta. Sta.
del Puerto - - - 3. 84... 29.

1818. El Arrendatario de la Huerta con-
tigua a Sta. Sta. del Puerto, pidiendo
se componga el estanco - - - 3. 84... 31.

1819. Recurso de Jor. Suarez, pidiendo
se le corrienden los pastos de la Pa-
chua de Nra. Sra. del Puerto 3. 84. . . . 32.

1823. Expediente de subasta de la huera
contigua a la Hermita de Nra. Sra.
del Puerto, en favor de D. Antonio
Diaz por tiempo de seis años. Acum-
bin consta en este Expediente haberse
mandado ejecutar la obra del estan-
que, que aunque en el año 1818 se for-
mo Expediente sobre lo mismo, no se
verificó por las razones que en uno y
otro constan 3. 115. . . . 20.

1824. El Capellan de la Virgen del Puerto

AÑO.

SECC

LEGAJO.

NUMERO.

1826	D ^o Manuelao Pascual, sobre que se le venda un terreno junto a aquella Hermita, para fabricar dos Cuartos de Tránsito al Patrón de S ^{ra} S ^{ra} . el Puerto pide el pago por la villa el alquiler de ciertos locales que están sujetos a la escalera frente a d ^{ha} Hermita	3	84	33
1829	Expediente sobre arrendar la huerta contigua a la Virgen del Puerto por ocho años, a favor de D ^o José Polch	1	238	34
1829	Obra en la fabrica de la escalera que conduce al Páso a S ^{ra} S ^{ra} . el Puerto.	1	133	4
1837	Oficio sobre subastar la Huerta contigua a la Hermita de N ^{ra} S ^{ra} . del Puerto	1	238	17
1839	Libro de composición de la escalera de la Virgen del Puerto	3	392	10
1839	Obra de librar alguna cantidad alor capellanes del Páso a S ^{ra} S ^{ra} . el Puerto	1	211	12

1839 y 40. Expediente de amudamiento de la Puerta consigua al Santuario de Nra. Sra. del Puerto, a favor de Cayetano Mascaraque.

3.

388...

67.

1839 y 40. Proclamacion de 27 piedras g. pertenecientes a la escalera de la Virgen del Puerto y se cumplen en las fortificaciones...

3

394

11.

1841. Expediente formado a instancia de D. Pedro de Tejeda, que solicita se le venda a censo la Puerta titulada de la Virgen del Puerto...

11.

30...

19.

1841. Agoracion del antepuerto a la Puerta que contiene a la Puerta de Nra. Sra. del Puerto.

1

11.

12.

1844. Se le concede a Cayetano Mascaraque, arrendatario de la Virgen del Puerto, cede el expresado arriendo a Jeronimo Gines...

11.

29...

115.

1315.	Arrendamiento de la Huerta de Nra Sra del Puerto por tiempo de un año, en favor de Antonio Almoned	11	78	59
1346. D.	Sobre concecion por Madrid, de un terreno a Lomo en el pago de la Virgen del Puerto, a instancia de D. ⁿ Antonio Ferrera para edificar una Casa y Saladero	11	57	75
1348. D.	Se concede a la solicitud de Alonso Rive sobre construccion de una Casilla en las inmediaciones de la Virgen del Puerto en la forma y pago del canon que se establece	11	79	76
1349. D.	Expediente a instancia de Antonio Herreros sobre que se le permita con- struir una Casilla en el camino que dixijé desde la Virgen del Puerto			

76.

no de la Virgen del Puerto, y Puente del Rey a instancia de D. Gregorio Segovia para D. Juan^{co} Vidónce... 4 180... 32

1860
+

Reparacion de la escalinata interior de la Virgen del Puerto.

4

213

15.

1861

Devolucion de una suma que

tenia anticipada el arrendata-
rio q. fue de la Muerta en la Vir-
gen del Puerto, en virtud de ha-
berse enagenado.

4 251 73

1863 Sr. reconocer al Sr. Joaquín de Va-
rillo en concepto de poseedor del Pa-
tronado de la Muerta de la Virgen
del Puerto el derecho de propiedad a
los tres cotanillas o habitaciones q.
hay debajo de la escalera, sin detrimento
y sin comprender esta. Consta to-
mada la posesión de ellos.

4 271 48

1890

AÑO.

01/01/1890

30/12/1890

SECC

LEGAJO.

NÚMERO

AÑO

AERO

AÑO:

SECC

LEGAJO.

NUMERO.

AÑO.		SECC	LEGAJO.	NUMERO.	AÑO
1867.	Sobre que se procata a la inserción de dominio o de posesión, arbitra da, poses y caso para guarda en la Virgen del Puerto, que pertenecio a los Propios de la Villa.	9.	327	8	

AÑO:

1872

SECC

00232

LEGAJO.

NUMERO.

1872. Que á D. Juan V. Ordóñez se le abone
el tanto de contribucion que ha
satisfecho por la casa que posee
en terreno del Ayuntamiento
en la Virgen del Puerto

5

Pl.

59.

1872. D. Alberto Ruiz sobre la pro-
piedad del terreno que el Ayuntamiento
le cedió para edificar una ca-
sa en el paraje de la Virgen del
Puerto en 1872

5

Pl.

1

AÑO.

SECC

LEGAJO.

NÚMERO

AÑO.

1931

1932

00233

SECC

LEGAJO.

NUMERO.

582-0

AÑO.

SECC

LEGAJO.

NUMERO

		SEC.	LEGAJO.	NÚM. NÚM.
1883	Promovido por D. Santiago Mallo solicitando se adopten las medidas necesarias para dar salida a las aguas estancadas en la Pradera de la Virgen del Puerto procedentes de la alcantarilla de Leganitos y se remedie este perjuicio en lo futuro.	7	249	28.
1883	Promovido con motivo de una comunicacion de la Penencia de Medalla del distrito de la Audiencia pidiendo se reanuncie la bajada que conduce al verdadero que existe en el Panto bajo de la Virgen del Puerto. Impedido de un trazo de la Penda de Mocho	7	166	4.

1882. Promovido con motivo de una comunicacion de la Penencia de Medallia del distrito de la Audien- cia intercediendo y reuniendo la bajada que conduce al verdadero que existe en el Páreo bajo de la Virgen del Puerto. Impedido de un toro de la Piedad de Mocho

1880

AÑO

SEC.

LEGAJO

M.

SEC.

LEGAJO.

NÚM.
NÚM.

1884.

Proveniente con motivo de haber
se desbordado el arroyo que corre
al descubierto por la Virgen del Puerto

9

329

10

AÑO

SEC.

LEGAJO.

Ayuntamiento de Madrid

1886	1886	SEC.	LEGAJO.	NÚM.
1886.	<p>A instancia de Arca Tomás y Bertorel, pidiendo terreno para establecer un tendadero cerca del lavadero n.º 39 de la Virgen del Puerto.</p>	7	348	40

FOLIO	CMB	SEC.	LEGajo.	NÚM.
1986	Justificación a instancia de D. Juan Benito y Doña Juana de la Haza para el favor de D. Juan Benito y Doña Juana de la Haza en el pago de la Virgen del Puerto n.º 29	7	34	48.
1987	D. Juan Benito y Doña Juana de la Haza para el favor de D. Juan Benito y Doña Juana de la Haza en el pago de la Virgen del Puerto n.º 29	7	35	49.
1988	D. Juan Benito y Doña Juana de la Haza para el favor de D. Juan Benito y Doña Juana de la Haza en el pago de la Virgen del Puerto n.º 29	7	36	50.
1989	D. Juan Benito y Doña Juana de la Haza para el favor de D. Juan Benito y Doña Juana de la Haza en el pago de la Virgen del Puerto n.º 29	7	37	51.

		SEC.	LEGAJO.	NÚM.
1887	Ynstruido á instancia de D. ^a Joaquina Bení y Losendro, solicitando la tralacion á favor de D. Rafael Fernandez, en arrendamiento de un terreno en el Páreo bajo de la Virgen del Puerto n. ^o 27.	7	341	48;
1887.	D. Santiago Mallo, dueño de los lavaderos num. ^{os} 29, 31 y 33 de la Virgen del Puerto, solicitando se le cedan en las taludes del Páreo alto del mismo nombre terrenos para establecer lavaderos	7	345.	45.
1887.	D. Ana Tomas Monterdi, propietaria del lavadero n. ^o 39 de la Virgen del Puerto solicitando autorización para instalar sombrías para lavaderos en el latid del páreo del mismo nombre	7	345.	46
1887.	D. Francisco Suebas dueño del lavadero n. ^o 43 solicitando licencia para utilizar un terreno como de unos 20 metros que se denomina rampa de la Virgen del Puerto propiedad del mismo Ayuntamiento.	7	345.	49.

AÑO	LEG.	SEC.	SEC.	LEGAJO.	
1887.	En virtud de decreto del Excmo Sr. Alcalde disponiendo se oficie al Sr. Teniente de Alcalde del dis- trito de Pelayos a fin de que orde- ne levantar los tendedores, que existen en el talud del paseo alto de la Virgen del Puerto lindante con la Pradera del mismo nombre		7.	365.	50

00239

[illegible]

AÑO	LEGajo	SEC.	LEGajo.	SEC.
1887	<p>En virtud de decreto del Excmo. Ayuntamiento de Madrid, acordado a propuesta del Sr. Alcalde de Madrid, del Sr. D. Francisco de Paula de los Angeles, a fin de que en la villa de Madrid se construyese un teatro en el local que ocupaba la casa de la Virgen de Puerto San Jacinto, en la Puerta del Nuevo Acero.</p>			
			365.	50

SEC.	LEGAJO.	NÚM.

[illegible][illegible]

1889.

Participando la Administración
 Central de Rentas Arbitria y Consumos
 la cantidad que adeudan al Récamo
 Ayuntamiento los herederos de D. Francisco
 Ordoñez por el arrendamiento de 12 1/2
 metros cuadrados de terreno en el
 Páseo de la Virgen del Puerto.

SEC.

LEGAJO.

NÚM.

8

80

34

00242

[illegible]

LEGAJO.

M.

AÑO.

SEC.

LEGAJO.

NÚM.

1890

Promovido en virtud de oficio del Sr. Ingeniero Director de vias públicas en vista de orden verbal del Excmo Sr. Alcalde al que acompaña proyecto del camino de acceso desde el paseo de la Virgen del Puerto al puente de la casa de campo cuyo presupuesto asciende a la cantidad de 5028'29 pesetas.

9

166

25.

0024

AÑO.

SEC.

SEC.

LEGAJO.

NÚM.

1800

AÑO.

SEC.

LEGAJO.

N.º

AÑO.	SEC.	SEC.	LEGAJO.	NÚM.
1891				
Seguiente a instancia				
de los arrendatarios de los terre-				
nos en el Camino bajo de la				
Virgen del Puerto, en solicitud				
de rebaja de las cuotas que so-				
tisfaden.		9	460	40

24960

AÑO. LEGAL. SEC.

252

SEC.

LEGAJO. NÚM.

00246

[illegible]

AÑO.

SEC.	LEGAJO.	NÚM.
1	1	1
2	2	2
3	3	3
4	4	4
5	5	5
6	6	6
7	7	7
8	8	8
9	9	9
10	10	10
11	11	11
12	12	12
13	13	13
14	14	14
15	15	15
16	16	16
17	17	17
18	18	18
19	19	19
20	20	20
21	21	21
22	22	22
23	23	23
24	24	24
25	25	25
26	26	26
27	27	27
28	28	28
29	29	29
30	30	30
31	31	31
32	32	32
33	33	33
34	34	34
35	35	35
36	36	36
37	37	37
38	38	38
39	39	39
40	40	40
41	41	41
42	42	42
43	43	43
44	44	44
45	45	45
46	46	46
47	47	47
48	48	48
49	49	49
50	50	50
51	51	51
52	52	52
53	53	53
54	54	54
55	55	55
56	56	56
57	57	57
58	58	58
59	59	59
60	60	60
61	61	61
62	62	62
63	63	63
64	64	64
65	65	65
66	66	66
67	67	67
68	68	68
69	69	69
70	70	70
71	71	71
72	72	72
73	73	73
74	74	74
75	75	75
76	76	76
77	77	77
78	78	78
79	79	79
80	80	80
81	81	81
82	82	82
83	83	83
84	84	84
85	85	85
86	86	86
87	87	87
88	88	88
89	89	89
90	90	90
91	91	91
92	92	92
93	93	93
94	94	94
95	95	95
96	96	96
97	97	97
98	98	98
99	99	99
100	100	100

LEGAJO. ОН НУМ.

AÑO.

DIA.

SEC.

LEGAJO.

NÚM.

1892

Espediente a consecuencia de
 comunicación del Tte. de la
 Sección de Contribuciones, mu-
 tar e impuesto, manifestando
 la lista de 85 puertos conju-
 das en el presupuesto de 1892-93
 por arrendamiento de terreno
 en la Riqueza del Puerto

9

486

48.

12200
AÑO. 1911

SER.

LEGAJO.

NÚM.

CM.

00248

AÑO. CLASE. SEC.

SEC. LEGAJO. NÚM.

14200
AÑO.

SEC.

LEGAJO.

NUM.

00249

FINCAS RUSTICAS

TIERRAS EN EL PUENTE DE

VIVEROS

642-0

SEC

LEGADO


FINCAS RUSTICAS

TIERRAS EN EL PUENTE DE

VIVEROS

FINCAS RUSTICAS

ALFONSO V. GARCIA



TIERRAS EN EL PUENTE DE

VIVEROS

AÑO.

SECC

LEGAJO.

NUMERO.

1616. Testimonio dado por Gregorio San-
cher, Duño de S.M. en 30 de Diciembre
de 1616. sobre el arrendamiento de
15 fanegas de tierra a la Puente de
Viveros, propias de Madrid.

3

86

116.

1611. Cuaderno de autos sobre arrenda-
miento de 8 fanegas de tierra entre
pedaños que estaban por bajo del Puente

AÑO.

SECC

LEGAJO.

NUMERO

AÑ

1780

de Vivier, sitio donde Maman
el Rincon

3.

86.

18.

1783

Algo se ejecutó en el año 1655 por Dn
Luis de Valdes, Regidor de Madrid
ante Agustin Gorman, Leñero, en que
consta que en el Grito de la venta de
Vivier, se midieron, y apearon 26.
fanegas de trina que pareció conve-
niente para labranza

1.

193.

32.

MERO.

AÑO.

1881

1882

00252

SECC

LEGAJO.

NUMERO.

8220

AÑO.

SECC

LEGAJO.

NUMERO.

AÑO.

SECC

LEGAJO.

NUMERO.

AÑO.

SECC

LEGAJO.

NUMERO.

AÑO.

ERO.

AÑO.

SECC

LEGAJO.

NUMERO.

1890

AÑO.

SECC

LEGAJO.

NUMERO

00255

FINCAS RUSTICAS

TIERRA EN LAS AFUERAS DE

LA PUERTA DE SAN VICENTE

753.00

SECC.

LEGajo.

11


FINCAS RUSTICAS

TIERRA EN LAS AFUERAS DE

LA PUERTA DE SAN VICENTE

FINCAS RUSTICAS

ALFONSO



TIERRA EN LAS AFUERAS DE

LA PUERTA DE SAN VICENTE

AÑO.	SECC.	LEGAJO.	NUMERO.
1858.			
Expediente negando la solicitud de D. Andres Boiz, pidiendo se le conceda un terreno fuera de la puerta de S. Vicente propio de esta Villa para construir una capilla,	4	165.	86.

AÑO

SECC.

LEGAJO.

Nº

Nº.

SECC.

LEGAJO.

NUMERO.

1860

Interuido por la comunicacion
del Sr. Director de Propiedades y
Derechos del Estado, sobre la venta
de una tierra crial en el sitio
llamado "la Florida" que venato
D. Marcelino Sierra,

S

291.

S.

05200

AÑO

SECC.

LEGAJO.

NU

AÑO.	SECC.	LEGAJO.	NUMERO.
1855			
Apudando negando la so- licitud de D. Andres Aguirre pidiendo a la ciudad un ter- reno para edificar una casa de vivienda, propio de esta villa para construir una cavilla.			
	X	X5	X4
1872.			
El Director de la explotacion del ferrocarril del Norte, solici- ta se le facilite copia de la R. ^a Orden de concesion hecha por el Patrimonio de la Corona al Ayuntamiento de 33,354 pies de terreno en la Montaña del Principe R. ^a			
	S	17	67.

AÑO.

SECC.

LEGAJO.

NUMERO

AÑ

Ayuntamiento de Madrid

AÑO.

LEGajo

SECC.

SECC.

LEGAJO.

NUMERO.

[illegible]

AÑO.	LEGajo	SEC.	SEC.	LEGAJO.	NÚM.
1876	El Comdte Gr Capitán General de Castilla la Nueva solicitando sa- ber a quien dirigirse para el destino de unos terrenos en la Moncloa. of. de V. Vi- cente.		S	147	59
				D	

AÑO	CLASE		SEC.	LEGAJO.	NÚM.
1885. A		D. José Pérez Represa, en de mando de que se le conceda la propiedad de ciertos terrenos que viene disfrutando en las laderas meridionales de la Montaña del Príncipe Pío.	7.	345	28.

AÑO 1903

SEC. LEGAJO. NÚM.

00265

[illegible]

AÑO.	SECC.	SECC.	SEC.	LEGAJO.	NÚM.
1888					
D ^a Juliana Garçon de Villasanté, para construir dos casas en parte del terreno perteneciente al Lavadero titulado "Arco Iris" del Barrio de la Florida St. 7					
				379	11

00266

FINCAS RUTICAS

DEHESA DE LA ZARZUELA

88500

SEC.

LEGAJO


1876 D.ª Mariana Jacson de
 Villacorta, para constituir
 un solar en parte del
 terreno perteneciente al
 labrador titulado "Arco
 Verde" del Cam. de la Plazuela 7 577

FINCAS RUTICAS

DEHESA DE LA ZARZUELA

FINCAS RÚTICAS

ANEXO



DEHESA DE LA ZARZUELA

AÑO.		SECC.	LEGAJO.	NUMERO.
1492.	Madrid con el Alayde del Parte sobre carta de loma, y carta en la Delera de la Zar- zuola	2.	215.	28.
1497.	Enfojamiento de la Delera Zarzuola y otras tierras y terminos confinantes, en el Parte	3.	161.	30.

1497.

Caron simple del apño de la
Lanzuela y de la Trinidad
hecho por Madrid con
asistencia del Alcalde del
Pueblo, sobre los terminos de
Val de Siquillo, la Tierra
Ajimera, Agua de los Arroyos
de Calanguillo y la
cedilla y sobre la Alameda
y el Abrevadero bajo
de la Selva de la
Trinidad

3.

40.

46

1527

Petition al Teniente de Corregidor
en queja de las ausencias
que habia pronunciado a la
rancha, digo amparando
a esta villa en los pastos
de la Lanzuela, Trinidad
y Valdejiquillo

3.

161.

36.

36

AÑO.		SECC.	LEGAJO.	NUMERO.
1626.	Reparos que se hicieron en el Puente de Lareucla -----	1.	134.	11.
1627.	Auto para despachar mandamiento, notificando un Repartimiento de ca- rgos de picota para la obra de la Lar- eucla -----	1.	161.	29.
1632.	Auto sobre los reparos del Pue- nte de Lareucla en el rio Guadarama -----	1.	129.	16
1639.	Condiciones con que Juan de Aguilar, Maestro de Obras, se habia de obligar a acabar la casa Real de la Lareucla -----	3.	162.	5

AÑO.		SECC.	LEGAJO.	NÚMERO
1656.	Alonso Camiranes, individuo de la Junta de Apoyen- to pidiendo se le pague su anualidad	2.	406.	24
1711.	Decreto de S. Mo mandando construir un puente para el mejor paso á la Zarzue- la	1.	134.	14
1715.	Certificacion de la R. Orden de 23. de Julio de dicho año subrogando la hipotec- a que el Madrid tiene á favor de los censuales			

[illegible]

AÑO.		SECC	LEGAJO.	Nº.	FOLIO.
1716	Sobre cobranza de valimientos y servicio de tierras para el enanche del Sitio de la Larrue- la	3	163	18	
1718,	Cesión á S.M. de las Tierras de la Larruela por la libertad de Casa y aposento en sus pose- siones hasta cierta cantidad,	2	106	53	
1719.	Real Licencia y facultad á la Villa de Madrid para otor- gar las escrituras convenien- tes con los interesados que dieron tierras para el enanche del R. Sitio de la Larruela	2	308	3.	

NO.	FECHA	SECC.	SECC.	LEGAJO	NUMERO.
1719.				1 134	15.
Exposición de Ayuntamiento à S.M. sobre el pago de los re- páros que se hicieron en el Puente de la Harineta					
1719.				1 134	13.
Repáros del Puente de la Har- ineta					
1766					
Certificación dada por D. Viun- te Francisco Verdugo Sr. Mayor de Ayunta. del expediente Sr. medi- da y reintegro por Madrid a la Vi- lla de Novaca de 111 L. francas					

AÑO.

SECC.

LEGAJO.

NUMERO.

AÑO.

04331

0032

SECC.

LEGAJO.

NUMERO.

AÑO.

205341

SECC.

LEGAJO.

NÚMERO

00274

1750

NO

0-23

