

GRUPO 16

ARCHIVO DE SECRETARIA

Obras municipales de comodi-

dad y ornato.


Proyecto, planos y memoria de obras de mejora de las
calles, plazas y parques de Madrid.
De 1805 a 1871.

INDICES

En la parte superior de cada hoja se indica el
número de la obra a la que se refiere el índice.

Tomo 44


ARCHIVO DE SECRETARIA



INDICES

VILLASELA

Tomo 44



GRUPO 16

Obras municipales de comodidad y ornato.

Clases

Folio

- 5.- Aperturas, ensanche y cierre de calles y plazas.
de 1466 á 1874.

5

D = Documentación desaparecida

D en la parte superior de folio = Toda la documentación de dicho folio desaparecida.

GRUPO 16

Obras municipales de comodi-

dad y ornato.


1911

1911

En el Ayuntamiento, en el día de la firma y otorgamiento, en 1911.

D = Documentación desahogada

D en la parte superior de los folios = Total



VILASECA

14

OBROS MUNICIPALES



VILLASECA

APERTURA, ENSANCHE Y CIERRE

14

DE CALLES Y PLAZAS.

Desde 1466 a 1874.

Ayuntamiento de Madrid



VII-AZELA

AP

Desde 1866 a 1874

Deposiciones para
 la obra de la Plaza Mayor
 1874

Excmo. Sr. D. Juan
 de...
 de...
 de...

0000

1913

1913

00005

Desde 1466 a 1874

Disposiciones particu-
lares relativas al corte de
la Plaza Mayor

1.

162.

34

1466.

o

Cédula del Sr. Virrey
4.º concediendo a Madrid li-
cencia para ensanchar la
Plazuela de S. Salvador . . .

1.

1.

1.

AÑO.	SECC.	LEGAJO.	Nº.
1485			
Sentencia del Licenciado Alfonso del Aguila en favor de Diego Gonzalez sobre la propiedad de las casas y portales que habia construido en la Plaza de San Salvador de Madrid.	2	203	12
1493.			
Uniformacion que hizo Madrid de haberse despachado por el Rey D. Enríquez, una cédula concediéndoles licencias para ensanchar la Plaza de San Salvador.	1.	135.	15
1494.			
Uniformacion acerca de las puertas, ventanas y soportales que se habian hecho en la Plaza Mayor despues de comprarse aquel terreno por			15

N.º.	SECC.	LEGAJO.	NUMERO.
		00008	
la villa con objeto de hacer una plaza	1.	166.	56.
1502. Cédulas re. que se dieron una callejuela a San cisco de Madrid para fun- dar el Hospital de Sta. Ca- talina de los Donados	1.	1.	21.
1525. Documentos relativos			

AÑO.		SECC.	LEGAJO.	Nº.	
	al ensanche de la calle de Santiago para la en- trada de la Emperatriz y solares que para ello se tomaron a Anteduron y otros interesados . . .	1.	202	15	
1838.	Expte. re. el ensanche de la Plazuela de Puerta Cerrada	1.	1.	31	15
1845.	Permiso a Diego de Vargas Carbajal, para mudar la calle q. ^a subia				15

NO.	00331	3032	SECC.	LEGAJO.	NUMERO.
				00007	
		desde los pilares de la cel de Segovia a' la Iglesia des S. Andres	1.	166.	52.
1546.		Licencia a' Madrid, a pedimento de los parroquia nos de S. Martin, para q' se abriere una calle en me dio de la suetas, hacien dole esta obras por cuenta de la Villa	1.	1.	1st.
31 1866		Pliego de condiciones para la apertura de una calle junto a Santa Maria y Puerta de la Vega	9	249	10.
1848.		Auto mandando abrir una calles junto a' Sta. Cruz a' peticion de Francisco del Castillo			

AÑO.		SECC.	LEGAJO.	Nº
	1000			
	1586 a 1822.	1.	1.	37
	<p> <i>Pro. del Consejo de S. M.</i> <i>Dos cartas de reconocim^{to} de cueros im-</i> <i>puntos s^r. casa en la Plaza Mayor con</i> <i>uelta ala C. de la Amargura. Com-</i> <i>pañan las diligencias de posesion de la</i> <i>Capilla de N^{ra}. S^{ra} de la Humildad sita</i> <i>en el Conu^{to} de S. Felipe el R^l. dada a</i> <i>D. Matias Angel Gonzalez como apod^o</i> <i>a D. Jonⁿ Manuel de Grigoren Onda y</i> <i>Benique, y una carta de pago por la re-</i> <i>denion de cargo y aporiento que gravaba a</i> <i>la citada casa C. de la Amargura</i> <i>Los titulos. 3-116-1</i> </p>	3	117	11.
1825.	<p> <i>Exp^{te} s^r. ensandies des</i> <i>la Planchas de Sta. Maria</i> <i>y repartimiento para pagar</i> <i>las casas de Monso del Valle</i> <i>que con este fin derribaron.</i> </p>	1.	1.	70
1898.	<p> <i>Repartimiento hecho</i> <i>por el Alarifes de esta Villa</i> <i>en v^{ro}. de v^{ro}. del Sr. Corre</i> </p>			

AÑO.	SECC.	LEGAJO.	NUMERO.
37	<p>gido p.^o pagar lo que le cor- rió de las casas de Francisco Gervasio del ensanche de las C.^{as} que baja de la Mayor a la de S. Ginés</p>	00008	8.
11.			
1899.	<p>Solicitudes y Decretos con motivo del mandamiento para ensanchar la C.^a que baja desde el Salvador a Sta. Maria y otras s.^{tes}. ornato publico</p>	S. S.	13.
1899.	<p>Exención de casa Apo</p>		

AÑO.

SECC.

LEGAJO.

Nº

2000
 sento á los dueños de las
 casas que se cortaron en las
 calles de las Materias á la
 manio virg.^a como se baja
 á S. Salvador

2.

406.

2

1602.

Juan Penaranda y
 Vicente Hernandez iñe. que
 se libertare á sus casas de
 la carga de Aporeuto, por
 haberles cortado para enan-
 char la calle que va de San
 Salvador á Sta. Maria

2.

406.

1602.

Mandamiento de p

00009

allanar y partir la casa
de Bartolomeo Hernandez
para poradas de Tomas
de Mungas entallador de
la Reyna

1.

164.

18.

1610

Plito entre el Hospiti-
tal de la Latina y la Villa
de Madrid n.º. Pto. pedano
de terreno en la Manuela de
la Cecada, cuya propiedad
se disputaba

2.

217.

40.

1611

Auto del Consejo a
petición de los vecinos de
los barrios de S. Francisco
mandando abrir una
calle desde la Merced

AÑO.

SECC.

LEGAJO.

NÚ.

O.

60000
a Francisco por detrás de las
casas de D. Pedro de Toledo
Marques de Villafraucas.

1.

2.

28.

11 de 1616 y 1624

Autos sobre el ensanche y costa
de las casas de la Platería de
la acera de S. Salvador en la
calle de la Platería.

1

384

11

1612.

Expte. con motivo de
haberse intentado cerrar par-
te de la calle de las Tres
Cruces para el Convento de
Carmelitas Cabreros, y abierto
en su lugar la de Los Segros
para tránsito público.

1.

2.

2613.

1612.

Declaracion de Juan
Diaz y Juan de Aranda
del sitio que Ventura de
Heredia y D.^a Maria de Men

N ^o .		SECC.	LEGAJO.	NUMERO.
			00010	
28.	dictas, habian de tomar de la Plaza para salir a cordel con sus casas	1.	166.	58.
11				
1613	Memoria y condiciones para ensanchar el terreno de la calle de Leganitos y que no dañase a la conservacion de los Alamos que estaban puentes	1.	3.	3
2613-1616	Expediente para las calles nuevas del Prado de S. Jeronimo	5	391	16
1613	Autor del Consejo y diligencia para abrir una calle nueva desde la Puente de Leganitos hasta bajar al Rio	1.	2.	11

AÑO.		SECC.	LEGAJO.	N.º
1616.	<p>Auto referentes á las casas Huerta des San Dorado en la calles de Alcalá y cortes que se hizo en ellas para la entradas des las Princesas, y ensanche en la mismas</p>	1.	1.	2.
1616.	<p>Auto relativos al ensanches de las calles des Santa Maria á San tiuste por donde pasa ba la Procecion del Corpus, y las que pasa ba de las casas que labraba el Duques des</p>			

NO.	SECC.	LEGAJO.	NUMERO.
Oceda al Estudio de la Villa	1.	00011 2.	8.
1617.			
Auto del Corregidor para que los maestros Alarifes de esta Villa re- conocien las casas de la Plaza Mayor, y declarasen el estado de vida en que se hallaban	1.	164.	22
1617			
Auto en razon de la Carta de la calle de Pescadería que se estava ejecutando en dicho año	5	384	12
1617.			
Taracion por los Ma- rifes de esta Villa de las casas de Diego Mexia sitos en la Plaza Mayor acera de las Carnecorias	1.	164.	23

AÑO.	SECC.	LEGAJO.	N.º
1617.			
Cuentas particulares de dicho año relativas á las obras de la Plaza Mayor.	1.	162.	35
1617.			
Cyp. ^{te} á instancia del Duque de Uceda para la corta de las casas de D. Francisco de Alfaro con mo- tivo del ensanche de la Plazuela de Sta. Maria.	1.	2.	38
1618.			
Acuerdo de la Junta			

00012

del corte de la Plaza, disponiendo que las porciones de casa y sitio que quedaron despues de ensanchar las calles de Toledo e Imperial se volvieran a sus dueños reguladas al precio que Madrid se las habia tomado. Asimismo hay dos copias de un acuerdo de dha. Junta y auto del Consejo mandando que las casas que no tenían vista a la Plaza mór. y que por el derribo de otras habian quedado en delantera, y con vista a la referida Plaza pagasen lo correspondiente al aprovechamiento de las mencionadas vistas, cuyo acuerdo fue revocado por lo respectivo a dhas. casas determinando que por quedar con delanteras y ventanas a la plaza no pagasen cosa alguna sus dueños

1.

162

47.

AÑO.		SECC.	LEGAJO.	Nº.	AO.
1810					
S. 648.....	Acuerdos de la Junta del corte de la Plaza, sobre repartimiento en ella.....	S.	162.	46.	
S. 648.....	Cuentas y disposiciones particulares relativas al corte de la Plaza Mayor.....	S.	163.	S.	
S. 649.....	Disposiciones particulares de este año relativas al corte de la Plaza Mayor.....	S.	163.	46.	

1.659... Disposiciones particulares relativas al
Corte de la Plaza en otro año. 1. 164. 14.

1.659... Petición y Escritura pública de Alonso
Ramón, quedando obligados Juan de
Miranda y Agustín Bernander a la
obra de su casa en la Plaza, otorgada
ante Fran.^{co} de Hita. 1. 163. 4.

1.659... Escritos de Consultas singulares he-
chas a S. M. por la Junta de las
Cortes de la Plaza, sobre la Calle
nueva que se fabricaba desde la Puer-

AÑO.

SECC.

LEGAJO.

ta de Guadalajara a la Plaza por
su mucha utilidad.

S.

S63.

S.

S. 652... Proclamacion por Madrid de pies
de sitio publicos incorporados a una
casa propia de Miguel de Pacta-
en el ensanche de la Plaza Mayor.

S.

S.

S.

S. 652... Auto de la Junta aprobando la
planta para hacer la Plancha de
San Miguel, mandando que los due-
ños de las casas nombren tasadores
en terminos de 3.º dia.

S.

S.

S.

N ^o .	SECC.	LEGAJO.	NUMERO.
		0001	
S. 619... Expediente sobre el sitio que queda de la casa de Francisco Alfaro en el ensanche de la Plaza de S. M. ^a	S.	S.	32.
S. 620... Cuentas relativas al corte de las Plazas.	S.	S. 62.	37.
S. 621... Disposiciones particulares relativas al corte de la Plaza Mayor.	S.	S. 64.	6.

1620... Expediente sobre hacer un balcon en
la Calle que va desde el portal de
Guadalajara a la Plaza Mayor. 1. 168. 55

1621... Censura y medida de los danos
causados en las casas de Pe-
niero y mercados de la Junta
de las obras de la Plaza. 5 386 8

1625... Acuerdo de la Junta de la corte de
la Plaza en que mandaba pagar 3000
rs de los 24.000. que importó la ca-
sa que se compró a Miguel Montero
y se derribo para abrir la calle que
va desde la puerta de Guadalajara
a la Plaza. 1. 169. 16

ÑO.	SECC.	LEGAJO.	NUMERO.
		00015	
1621....			
Cuentas y disposiciones particulares relativas al corte de la Plaza.....	1.	164.	24.
1621.			
Poder para auptar la terminacion y obras de unas casas en la Plaza de Sta Cruz propias de Diego de Cepeda i Isabel Berge que habian de rebajarse en la obra de la Plaza Mayor.	1.	165	6
1622....			
Acuerdo de la Junta de Policia para que los Alarifes de Madrid con el maestro mayor declarasen si seria mas conveniente que los terrados y tejados de plaza se hiciesen de plomo o teja.....	1.	163.	12.
1623.			
Quien Gavilan metro. de obras pide a Ma drid lo que se le debe por el terribo de casas para enanche de la calle que va de Santinute a Sta. Maria (hoy ca lle del Sacramento).	1.	166	19.
1623..			
Informacion a instancia del Contri dor Correo de la Puebla, sobre cier tas casas que se le habian cortado para enanche de la plaza.....	1.	203.	30.
1623.			
Quien Gavilan metro. de obras pide a Ma drid lo que se le debe por el terribo de casas para enanche de la calle que va de Santinute a Sta. M. (hoy calle del Sacramento.)	1.	166	19.

1623 a 1623

Títulos antiguos de unas casas en la Plaza Mayor n.º 45 ante un culto á la C.ª de la Marina n.º 1 m.ª 124 refara el año 1631.
cinco libros emporgaminados.

3

116 y 117

1

1624

D.ª Isabel Feliz de Aragón, pidiendo se le pague el ruto de lo que le debia la Villa por el derribo de las casas que tenia en la Puerta de Guadalupe.

1.

162.

39.

1624

Melchor Penabaz, en nombre de Juan de Escamote y Ana de Benavides, pidiendo se suspendiese el cumplimiento hecho por su casa Calle de la Calera para abrir una calle, hasta que se le traen y reanuncian los porqueros que de esta obra se le siguen, por no estar conforme con la indemnización de 400 ducados que se le mandan recibir por ellos.

2.

212.

72.

00016

1.625... Venta hecha a Francisco Enriquez Villaverde, de un sitio sobrante en la Plaza Mayor a la acera del Sol...

1.

202.

31.

1.627... Escritura de transacion y concordia entre Antonio Rodriguez y Maria Peñalosa su mujer, de una parte, y Juana Peñalosa por si y sus hijos, y de Silvestre Gomez Cardero su marido, sobre las herencias de Juan de Peñalosa el viejo, y Juan de Peñalosa el 2.º, y Margarita de Espinosa y M.ª Perez, sus hijos y herederos entre cuyos bienes existen unas casas en la Plaza Mayor que para ensanche de ella adquirió Madrid...

3.

37.

12.

1631..... Consulta hecha a S. M. por la Junta de la fábrica y reedificación de las casas que se quemaron en la Plaza Mayor.....

2.

1631.

61.

1632..... Auto del Consejo aprobando y mandando se ejecutase la planta y traza de la forma que se habían de ejecutar los tejados de las casas de la Plaza Mayor en lugar de los tejados que tenían.....

3.

1632.

62.

00017

S. 678... Expediente sobre el ensanche de la Calle
de las Hileras. S. 4. 22.

S. 678... Solicitud de varios vecinos de la Ca-
pella que subia de San Gil a las
Alameda del Principe de Egiptache,
pidiendo a S. E. mande cerrarla como
estaba anteriormente por averse en-
ella gente de mal vivir y estar siem-
pre destruida con barrosa que perjudi-
ca mucho a la vecindad. S. 4. 25.

S. 642... Expediente sobre el ensanche de la Ca-
pella que va por detras de la Ca-
pilla mayor de Santiago, y corta de
un cubo. S. 4. 26.
(Plano de favor de Pura)

2000

S. 645. El Convento de Maravillas pidiendo se cierre una Callejuela frente a la Puerta del mismo.

S.

194.

18.

S. 646. Los Testamentarios de D. Francisco Enriquez de Villaverde pidiendo se informase por la Ciudad.ª de esta Villa en que forma se pagaron a los dueños de las casas con motivo de la corta de la plaza los daños q.º sufrieron para que al mismo se abonasen cinco mil ducados en que se tasaron los que recibieron sus casas situas en la Calle Imperial.

S.

164.

19.

00018

1651... Declaracion de Juri de Villanueva
y demas Maestros y Alarifes de esta
Villa, del estado que tenian las casas
que estaban en la Plaza Mayor en
el rincón de los mercederos de paños,
y enalera que bajaba a la Cava de
San Miguel, sobre las obras que ne-
cesitaban.

1.

164.

20.

1652... Auto del Protector de las Corporaciones
para que el producto sobrante de las
Corralas de Comedias se destinase p.^a
a las censualidades del corte de la Plaza.

2.

168.

22.

1653..... El Licenciado Don Bray Clerigo
pidiendo que se mandase renovar por
el Maestre Mayor la cueva q.^a ame-
naba ruina, sita en la casa inme-
diata a la suya, Plaza Mayor jun-
to a la Canadaria, y se dirigiese de
dicho de aquella a hacer la reparacion
necesaria.

L.

164.

2.

5. 656. Expediente sobre ensanche de Carretera de la Callesuela del Monte de S.^a J. Luis hasta la entrada de la de las Cañeras.

I

6.

00019

1.656... *Yusi de Ayala, solicitando no se cierre la boca-calle que se halla a lo alto de la de Embalsadores por el perjuicio que se ocasionaba al publico.*

1.

6.

3.

1.657... *Auto del Corregidor de Madrid mandando al Maestro mayor Jose de Villarreal, recense las Cimentaciones de las casas situas en la Plaza Mayor propias de D. Diego de Alamo, declarase los reparos que necesitasen.*

1.

162.

44.

1665 al 1679.

Autos hechos tocantes al Arco que se ha de hacer en la boca-calle de Toledo para ver Madrid las fiestas de toros y demas regocijos.

3

227

28

1.670... *Memorial del Principe de Estillano.*

1900

pidiendo se cerrase una Callejuela que
iba desde la Plazuela de Santiago,
hasta la angosta de la C.^a del Exepto.

1.

8.

8.

1.675..... Orden de Madrid para derripar
una casa en la Calle de Gencinas p.^a
ensanchar ésta, y orden contraria del
Exepto.

1.

24.

35.

1.675..... Licencia al Sr. Remón para cerrar
una Callejuela que estaba a espalda
de su casa junto a 'San Pedro'.

1.

24.

36.

00020

1672.... Expediente relativo al cerramiento de una Callejuela por el Renuncio de S. C. de autoridad propia.....

1.

9.

39.

1674.... Reparar techos en las casas que en la Plaza Mayor tenían las Mayas Franciscas de la Villa de Almagro en el año 1674.....

1.

168.

8.

1677.... El Marques de Vilada y Obispo, pidiendo licencia para condonar y cerrar la Callejuela de la Libertad.....

1.

8.

32.

1678.	El Marqués de Pédada y Atorgao, pidiendo se le permitiera tapiar la C ^{ca} de la Libertad y abrir otra.	1.	2.	21.
1679.	Para la obra del Arco de la boca calle de Toledo de Madrid ha de ver las fiestas.	3.	227	31.
1680.	Obra del Arco de la Plaza en la calle de Toledo ejecutada en virtud de facultad del Consejo en el año de 1680 y siguientes, y ajuste y convenio hecho en el de 1702 con los dueños de las casas contiguas en orden al uso y aprovechamiento, Madrid en las funciones y los otros en las rentas, con las obligaciones en que quedaron constituidos.	3.	227	31.
1680.	El Almirante de Castilla, pidiendo se mandase abrir la Callejuela de su propiedad que iba desde la C ^{ca} de Alcalá hasta el Prado, y habiéndose tapiado por la Duquesa de Osija.	1.	2.	21.
1680 á 1690.	Trasación y medida de la obra del Arco de la boca calle de Toledo, ejecutado por Tomás Roman; y carta de pago otorgada á favor de Madrid del resto de todo su importe.	3.	227	33.

00021

1.634. Acuerdo de Madrid confirmado por el Consejo para que se cerrase una callejuela que llamau de San Hieronymo junto a la Puerta de Fuencarral por las grandes fraudes que por ellas se hacian por estar tan inmediata a la Puerta.

1.

15.

17.

1693 Ensanche de la calle de los Preciados por haberse quitado cuatro pies de resalto a las casas del Mayorazgo que posee D. Miguel de Salamanca.

1

183

25.

1.674. Acuerdo del Ayuntamiento a instancia del Cura de Sta. M.^a para abrir la Callejuela que esta arruinada a las Casas donde vivio la Reina Madre.

1.

12.

39.

1.674. El Sr. general de Madrid pidiendo que por las Alarifes de esta Villa.

AÑO.		SECC.	LEGAJO.	NÚM.
	se renunciasen y declarase si los dueños de los sitios de la Plaza hasta las ca- nales, habían construido cuevas pe- netrando el plan de la misma sin la competente orden para ello?.....	1.	164.	25.
1698.	El Convento del Carmen Calzado pretendiendo demoler unas casas des- su propiedad que están cerca de las Porturas del mismo para hacer una plazuela y ensanchar aquel paso?.....	1.	19.	55.
1702.	Escritura de venta otorgada por los dueños de las casas y sitio que Madrid tenía para la fábrica del Arco que de la Plaza Mayor sale á la calle de Toledo, con inaración de la legiti- midad que de ella tenían y con la de los Acuerdos de Ma- drid y Auto del Consejo q. para dicha fábrica porción, con esperación de las Porturas, Frentes, Bajos y Remate de ellas; y la forma en que Madrid goza de los balcones que hay sobre dicho arco.	3	227	30
1708.	Resolución de S. M. en la transac- ción que Madrid en nombre del Con- vento del Carmen pretendia para la obra y ensanche de la Calle de			

No.	SECC.	LEGAJO.	NUMERO.
		00022	
los Negros.....	1.	12.	23.
1753... Barren dada por las Contadurias de Madrid, sobre el corte y adorno de las casas de la Plaza Mayor, Ma- terias, Arco de S. ^{ta} M. ^a y Bafada de la Calle del Estudio.....	1.	163.	4.
1759... Hueros de Madrid y demas papeles tocantes al Altitó sobre las cargas de Reunión de Apuranto de las casas q. se cortaron para cunauche y fabrica de la Plaza Mayor.....	2.	406.	54.
1726 Reconocimiento del Arco de la Plaza Mayor y calle de Toledo, y que se ejecuten los reparos que necite.	3.	227	32

1744..... Licencia al Conde de Miranda Du-
que de Peñaranda para enanchar el
patio de la casa de los Salvages con-
tigua a la Parroquia de San Justo..... 1. 12. 49.

1745..... El Duque de Briza, Conde de Peña-
randa, pidiendo licencia para cerrar
la Callejuela de S.^{ta} Bárbara la vieja. 1. 84. 65.
1748 Reparo del Arco de la Puercalle de Toledo. 3. 227. 59.

1751..... D. Pedro de Ceballos, Superinten-
dente del Hospicio, pidiendo se cierre
la Callejuela de la Salina, sin salida

AÑO.

SEC.

LEGAJO.

NÚMERO.

00023

por lo útil que seria á la agregacion de solares q.^o
debia hacerse al Hospicio de pobres.

1

84

117

1758

Venta de un pedazo de terreno del Colegio de
S. Ildefonso á D. Manuel Alvarez de To-
ledo para incluirle en sus casas inmediatas al
referido Colegio.

2

297

50

1758

Reedificacion y reparos del Arco de la calle
de Toledo y cuentas de su importe.

3

227

55

AÑO.		SEC.	LEGAJO.	NÚMERO
1758	<p> <i>Acuerdo permitiendo á la Parroquia de S. Puesto y Pastor atajar la callejuela que hay entre ella y la Casa de Priorvostro.</i> </p>	1	45	136
1763	<p> <i>Expediente sobre pago de lo que se estaba debiendo por resultas del derribo de unas casas para ensanchar la Plazuela de S. Miguel y que pertenecian al Mayorazgo fundado por D. Juan Rodriguez de Villafuerte y D. Juan Zapata.</i> </p>	1	48	17
1792	<p> <i>Provee de la Peca n.º 2 — Obra del Arco de la calle de Toledo — Providencia del Consejo para que á Pumarino se devolviesen los títulos q. habia presentado.</i> </p>	3	227	16

00024

136

1792, al 97.

Expediente que se forma á virtud de una orden del Consejo en la que se manda que Madrid, sin perjuicio del derecho que haya deducido ó dedugere ante el Sr. Corregidor con D. Santiago Garcia Pumarino, proceda inmediatamente á la radi-ficación del Arco y Casa de la calle de Toledo. Véase el extracto ó informe de los letrados folio 35 contra las pretensiones de Pumarino.

3

227

6

179

1794

Títulos de pertenencia y venta de una casa en la Plazuela de S. Miguel, otorgada por D. Pedro Moreno Lombardo á favor de D. Santiago Estepar y D.^a Francisca Montalvo Rodriguez, su mujer, ante D. Diego Benigno Gonzalez, Escribano del Número de Madrid, en 16 de Enero de 1794, y quedado á beneficio público el terreno q.^e ocupaba la espresada casa.

3

100

2

16

AÑO.		SEC.	LEGAJO.	NÚMERO	AÑO
1790					
1791					
1792					
1793					
1794	Obra del Arco de la calle de Toledo — Dictámenes que se ruevan en la Secretaría — Procede de la Pieza n.º 1.º	3	227	18	1797, 98. 801.
1795					
1796					
1797	Procede de la Pieza n.º 3. — Expediente sobre las obras del edificio del Arco de la calle de Toledo y casa q. ha de cargar sobre él.	3	227	26	1798
1798					
1799					
1800					
1801					
1802					
1803					
1804					
1805					
1806					
1807					
1808					
1809					
1810					
1811					
1812					
1813					
1814					
1815					
1816					
1817					
1818					
1819					
1820					
1821					
1822					
1823					
1824					
1825					
1826					
1827					
1828					
1829					
1830					
1831					
1832					
1833					
1834					
1835					
1836					
1837					
1838					
1839					
1840					
1841					
1842					
1843					
1844					
1845					
1846					
1847					
1848					
1849					
1850					
1851					
1852					
1853					
1854					
1855					
1856					
1857					
1858					
1859					
1860					
1861					
1862					
1863					
1864					
1865					
1866					
1867					
1868					
1869					
1870					
1871					
1872					
1873					
1874					
1875					
1876					
1877					
1878					
1879					
1880					
1881					
1882					
1883					
1884					
1885					
1886					
1887					
1888					
1889					
1890					
1891					
1892					
1893					
1894					
1895					
1896					
1897					
1898					
1899					
1900					

la obra que ha hecho y declare la cantidad que debe abonar ó pagándole por Madrid.

3

00025

227

27

18

1797, 98, 99 y
801.

Obra de Bringas en la Calle Nueva—D. Francisco Antonio Bringas, dueño de las casas nuevas esquina á la Plaza Mayor, sobre que se declare perteneciente el uso y aprovechamiento del hueco en el machon para la escalera del Arco principiado, y otras cosas.

3

227

28

26

1798

Expediente formado sobre certificacion dada de los gastos y cantidades suplidas por los caudales públicos de Madrid en las obras de la Casa Arco de la calle de Toledo y Plaza Mayor.

3

227

20

AÑO.		SEC.	LEGAJO.	NÚMER.	AÑO.
1798 y 1799.	Casa del Arco de la calle de Toledo - Populas y noticias sueltas.	3	227	24	1804
1800	Arrendamiento del hueco de la escalera que hay en la obra de la Calle Nueva por bajo de los arranques para el Arco, hecho en favor de Vian- te Ferrer en precio de 380 r. ^{os} al año.	3	227	25	1804
1803	La Baronesa de Castelar pidiendo se abra al pú- blico la Callejuela de Lemus por la fachada de su casa calle de Santiago.	5	57	52	

00026

24

1804

La Comunidad de Religiosas Carmelitas de las Maravillas pidiendo cerrar el Callejon de la Cruz del Rey.

1

65

28

25

1804

Esquiente formado a instancia del Procurero del Común, sobre enanche de la calle Angosta de Peligros por la parte contigua al Convento de las Virreyes, y sobre el pago de los pie de sitio que dejó la Comunidad a beneficio público.

1

33

17

22

AÑO.		SEC.	LEGAJO.	NÚMERO.	AÑO.
1804	Expediente formado á virtud de orden del Consejo para que desapareciera una de las dos calles llamadas á la Chamberga y S. Miguel, y otorgamiento de escrituras de compra á como reuervativo de los terrenos.	1	38	86	1807
1805	Expediente de tasacion y venta por el Mayor Domo de Propios del material sobrante de la obra de ensanche de la calle de Peligros.	1	61	31	1807
1806	Sobre que la Junta mande habilitar los fondos pecuniarios para la obra de la Plaza Mayor como se hizo para los objetos de limpiezas.	2	324	19	

86

1807

Orden del Consejo para la demolición de la huerta del Convento de Carmelitas Descalzas, formar plaza de aquel terreno, perfeccionar la calle de las Infantas y trasladar el Arca-registro de agua á la esquina del Real Puerto.

5

553

24

00027

35

1807

Libre que se pague á D.^a Maria Puerta viuda de D. Juan de Porada, mil ducados en que se ha condenado á Madrid por el Consejo por los daños causados á la casa de la D.^a Maria en la Plaza Mayor inmediata al Arco de la calle de Toledo por el Portal de granos.

3

227

22

19

AÑO.		SEC.	LEGAJO.	NÚMERO	AÑO.
1817	Venta á censo reservativo de un solar en la Calle Mayor á la entrada de la Plaza de S. Miguel otorgada por el Hospital de la Resurreccion y Convalecencia de Valladolid á favor del Ayuntamiento de Madrid en 18 de Julio de dicho año, ante el Escribano del Número y Ayuntamiento D. Santiago Estepar.	3	33	37	1818
1817	Copia de la copia de venta de un solar en la calle del Gato n.º 9 m.º 214 inmediata al Coliseo de la Cruz otorgada por D. José Villareal á nombre de D. Cayetano de Palacio á favor de Madrid ante el Sr. D. Santiago Estepar en 30 de Dibre de dicho año	6	75	1	
1818	Antecedente relativo á la Callejuela cerrada en la Calle Mayor inmediata á la casa del Conde de Oñate.	1	39	39	1818
1818	Sobre vender á Madrid el terreno ó solar q.ª pertenecía al Colegio Imperial en la Plaza Mayor.	3	36	19	

00028

1858

Tres expedientes de medicion y tasacion de los solares del uno al siete manz. 594, sitos en la Plaza Mayor y de diligencias para sacarlos á pública subasta. Los títulos. 3-556-5.

3

557

3

39 1858

Expediente de señalamiento por el Arquitecto Mayor, de lo que debia quedar para calle del sitio que ocupó el Convento de Sta. Clara por intentar la Comunidad la venta de lo demás. Planes y medicion de los sitios de dicho convento. Pago á este de lo que ha quedado para beneficio público. Desmonte de los terrenos de la Plaza de Oriente y pago de estas obras por Madrid y abonos al Arquitecto y demás operarios que entendian en la formacion del Plan general de todos los terrenos de la referida Plaza.

5

13

14

AÑO.		SEC.	LEGAJO.	NUM.	
1818	Sobre levantar las casas de la Plaza mayor, y rifar una despues de otra al premio mayor de la loteria moderna	5	149	5	1859
1818	Nombramiento de un Sr. Regidor para vocal de la Junta de construccion de la Plaza de Oriente del Real Palacio— Eleccion del Sr. D. Rafael de Reinalte para dicho cargo y Real Orden para que se nombre otro Regidor por haber cesado el Señor Reinalte.	1	39	38	1820
1818	Acta de Titulo— Obras...	3	227	23	1822

NÚM.	AÑO.		SEC.	LEGAJO.	NÚMERO.
	1819 á 23	Obras en la subida de Palacio á la Iglesia de Santiago — Plano topográfico de los terrenos de la Plazuela de Palacio y lo que debe quedar á beneficio público — Reclamacion de varios dueños de solares solicitando su pago.	4	00029 97	67
38	1820	El Duque de Berwick y Alva solicitando abono de terrenos en la Plazuela de Oriente.	1	39	63
29	1820	Expediente para la valuacion de la casa inmediata á la Panaderia, incluyendo en aquella el 6 p ^o de los intereses adelantados por Madrid en la obra Los títulos — 3 — 156 — 1.	3	157	4

AÑO.		SEC.	LEGAJO.	NÚMERO	AÑO
1799-1820.	Exposición de ordenes sobre pago de salarios que quedaban a beneplacito p.p. 12.	7.	206	40.	1820
1820	Expediente á instancia del Marqués de Camarasa pidiendo que se cerrase la callejuela del Príncipe inmediata á la suya.	5	40	27	1820
1820	Expediente á virtud de orden de S. M. relativa á los terrenos públicos que ocupa la planta de la Plaza de Oriente y principalmente el Coliseo de los Caños del Peral.	1.	23	2	1820

00030

1825

D. José Vall de Roca propone al Ayuntamiento se haga una Plaza de las dos partes del Convento de Capuchinos de la Paciencia y de la tercera parte de sitio, se edifiquen casas uniformes.

1

15

65

1822

Acuerdos del Ayuntamiento mandando cerrar los jardines de uso público.

1

15

55

1822.

Sobre pago de sueldo a D. Juan Repomunez Salazar por una obra demolida en tiempo del Gobierno anterior de los señ. Portolome y S^{te} Estebane le preji a L^a mans. 429.

7

206

80.

1822

Los dueños de los solares n^{os} 1, 5, 6 y 7 manzana 191, Plaza Mayor, reclamando su pago a Madrid. Los títulos 3-556-1.

3

557

5

AÑO.

SEC.

LEGAJO.

NÚMERO

1822

Proposición de la Comisión de obras para que se abra una calle de comunicación en las inmediaciones de la Puerta de Toledo á la calle de la Paloma.

1

45

90

1822

Sube pago de reales al Sr. Marqués de Esparda por una casa demolida en tiempo del gobierno anterior situada en la calle de los Angeles, Plaza de San Francisco Chacabarro, calle de San José y Plaza de los Caños.

7

206

21

1823

D. Manuel Machuca y D.^a Manuela de Llano sobre pago de los salarios sito en la Plaza Real fachada de las Carnicerías n.^o 56 y 57 m.^o 163 que se les tomaron por Madrid para incorporar los en ellas, y liquidación p.^a el año de los mismos.

3

96

24

1823

D. Pedro de Córdoba, Apoderado de D. José Manuel de Frigoren y de D. Pedro Luangas, Dueros de los solares n.^o 1, 5, 6 y 7 m.^o 194 Plaza

NÚMERO.	AÑO.	SEC.	LEGAJO.	NÚMERO.
			00031	
	Mayor, pidiendo su pago a Madrid. Los títulos 3-116-1.	3	117	10
90				
1824	Mauricio Lopez de Pina, del Comercio de hierro, pidiendo a Madrid el pago de 12,4 o 2 r. ^{os} por el suministrado para las obras de las casas inmediatas a la Panadería. Los títulos 3-116-1.	3	117	7
21				
24				
1824 y 25	Expediente formado a virtud de instancia de D. Pedro de Cordoba, pidiendo el pago de los solares de la Plaza Real n. ^{os} 1, 5, 6 y 7 manz. ^a 194. Los títulos 3-116-1.	3	117	2

AÑO.		SEC.	LEGAJO.	NÚMERO	AÑO
1824 á 1828.	Expediente formado á virtud de oficio del Sr. Alcalde de Corte D. Miguel Cutanda sobre que se le diga el precio en que fue tasado el solar de la casa del Arco de la calle de Toledo en la Plaza Real.	3	227	19	1828
1824 al 30.	Expediente formado á virtud de acuerdo de la Junta de Propios para que la Contaduría dijese lo q. se debe por la casa sita en la Plaza Mayor que tocó á Madrid en la rifa y proponga el modo de su mas pronta enagenacion. - Lo acordado con motivo de la segunda rifa ejecutada en virtud de Real Orden - Facultad concedida para ello á la Junta de Propios - Los títulos - 3-116-1.	3	117	1	1828

00032

1825 Acuerdo de Madrid para que se notifique a los
 duenos de los solares y casitas bajas de la Plaza
 Real las edificaciones o vendieren con arreglo al Real
 Decreto de 14 de Octubre de 1788 y ordenes pos-
 teriores.

3

97

2

1825 Minuta de certificacion del Arquitecto Mayor
 acerca del Solar de la Casa n.º 4 de la manz.ª 124,
 en la Plaza de Oriente.

1

22

89

1825 Minuta de certificacion del Arquitecto Ma-
 yor acerca del Solar de la casa n.º 8 manz.ª 124,
 en la Plazuela de Oriente.

1

42

72

AÑO.	SEC.	LEGAJO.	NÚMERO.
1825	1	12	75
<p>Los herederos de D.^a Francisca Gonzalez del Camino, dueña del solar n.º 7 manz.^a 121, solicitando que se les tenga por presentados en el llamamiento que se hace para la asistencia a la demarcación de calles en la Plazuela de Oriente. Acompaña un testimonio de los decretos de expropiación y varias certificaciones de los finis de sitio que comprende el expresado solar.</p>			
1825	1	12	69
<p>D.^a Benita Gomez, dueña del solar n.º 2 manz.^a 121 en la Plazuela de Oriente, presentando, en cumplimiento de la Orden inserta en el Diario de Avisos, los títulos de propiedad del expresado sitio.</p>			

00033

1825

D.^a Juliana Pérez, dueña del solar n.º 3 m.º 121, en la Plazuela de la Biblioteca, presentando, en cumplimiento de la Orden inserta en el Diario de Arinos, certificación del Arquitecto de Villa que acredita su propiedad al expresado sitio comprendido en el derribo efectuado por el Gobierno intruso en la Plazuela de Oriente.

S

12

70

75

1825

D. Felipe Puella, por sí y á nombre de sus coherederos, propietarios de un solar en la calle de Revéque n.º 4 manz.º 138, presentando, con arreglo á lo anunciado en el Diario de Arinos, los títulos de propiedad de dicho solar comprendido en el derribo de casas en la Plazuela de Oriente.

S

12

75

69

AÑO.	CLASE.	SEC.	LEGAJO.	NÚMERO.	AÑO.
1828	D. Felix Ruiz y Aguilar, a nombre del menor D. Luis Morales, dueño del solar n.º 6 manz.ª 424 sito en la Plazuela de los Caños del Peral, presentando con arreglo a lo prevenido en el Diario de Avisos, los títulos de propiedad de dicho solar.	1	42	73	
1828	El Mayor-domo de la Fábrica de la Iglesia Parroquial de Santiago y S. Juan, haciendo presente que no puede exhibir los títulos de propiedad del solar n.º 7 m.ª 224 segun se dispone por el Diario de Avisos, en razon á haberse extraviado en la época del Gobierno intruso.	1	42	74	1828
1828	D. Joaquin Mariano De Moravillo en nombre de la Comunidad de Religiosas de Sta. Maria de				1828

00034

la Cruz (vulgo Sta. Juana) dueña de un solar en la Plazuela de Oriente, señalada con el n.º 5 manz.ª 121, calle de Sta. Catalina la Vieja, presentando, en cumplimiento de la Orden inserta en el Diario de Avisos, certificación del Arquitecto de Villa que acredita su propiedad al uprasado solar.

5

12

68

1825

D. Valentin Andrade y Vargas, presentando, en cumplimiento de la Orden inserta en el Diario de Avisos, certificación que acredita su propiedad á la casa n.º 55 manz.ª 124, calle de Sta. Catalina la Vieja, comprendida en el derribo ejecutado en la Plazuela de Oriente por el Gobierno intruino.

5

12

78

1825

Fr. Domingo Carrillo, por la Comunidad de Merconarios Calzados de esta Corte, presentando,

AÑO.		SEC.	LEGAJO.	NÚMERO.
	en cumplimiento á la Orden inserta en el Diario de Avisos, certificacion del Arquitecto Mayor q. ^a acredita su propiedad á la casa n.º 12 manz.ª 424 en la Plazuela de Oriente que fué demolida por el Gobierno intruso.	S	42	79
1825.	Espediente formado á instancia de la Abadesa y Comunidad de Religiosas franciscanas de Sta. Clara de esta Corte, solicitando que por el Excmo. Ayuntamiento se les abonase el importe de los 23,938 pies y $\frac{3}{4}$ que del terreno que ocupaba su convento quedaban á beneficio del público en las calles que debían formarse en aquel punto—Véase S.—43—44.	S	42	80
1826	El Mayordomo de la Fabrica de la Parroquia de Santiago y S. Juan, dueño de todo el solar nú-			

mero 430 duplicado aduciendo en comprobación de su propiedad, la posesión continuada á falta de otros títulos que se extraviciaron en la época de la Guerra de la Independencia. Consta la clasificación de su sitio por el Arquitecto Mayor al hacerse el derribo de la Plaza de Oriente.

00035

1

42

85

1825

Minuta de certificación del Arquitecto Mayor relativa al solar de la casa n.º 50 m.º 124 en la Plaza de Oriente.

1

42

77

80

1825

D. Manuel Lugoet por la sacramento de la Parroquia de Santiago presentando en cumplimiento á la Orden inserta en el Diario de Avisos, certificación del Arquitecto Mayor que acredita su propiedad á la casa n.º 9 manz.º 124.

AÑO.		SEC.	LEGAJO.	NÚMERO.
	comprendida en la demolición practicada por el Gobierno intruso en la Plaza de Oriente.	5	12	76
1825	Nueva alineación de la Plaza de Oriente y clasificación de los sitios correspondientes á las antiguas casas n.ºs 1, 2, 3 y 4, manz.ª 135 con las minutas de la demarcación particular de cada casa, cuyos dueños no se expresan, excepto la del n.º 1, que se dice ser propia del Sr. Duque de Frias.	5	12	82
1825	D. Ambrosio Maria de Ripoll, á nombre de la Duquesa de Almodovar, presentando en cumplimiento de la Orden inserta en el Diario de Avisos, certificación del Arquitecto Mayor, que acredita su propiedad á la casa n.º 1 manz.ª 132 calle del Tenro, comprendida en el derribo de la Plaza de Oriente practicado por el			

Gobierno intruso.

1

42

83

1825

La viuda y heredera de D. Antonio Barón presentando, en cumplimiento á la Orden inserta en el Diario de Avisos, documentos que acreditan su propiedad á la casa n.º 6 manz.ª 128 de la Plazuela de Revuque y calle de S. Gil, comprendida en el derribo de la Plazuela de Oriente practicado por el Gobierno intruso.

1

42

86

1825

Tres expedientes de comprobación de propiedad de solares en la Plazuela de Oriente, á virtud de orden inserta en el Diario de Avisos: N.º 1 m.ª 437 del Conde de Notéjas: N.º 3 m.ª 437 de D.ª Josefa Lupite: N.º 4 m.ª 437 de D. Gregorio Buono: Certificación y planos de la casa de D. Do-

AÑO.	LIBRO.	SEÑAL.	SEC.	LEGAJO.	NÚMERO.
1825			1	42	85
		mingo Gue n.º 4 manz.ª 137 D. de D. Josefa Lupite.			
1825		Expedientes de clasificacion de terrenos en el derribo de la Plaza de Oriente y presentacion de títulos de propiedad por sus respectivos dueños, en virtud de Orden inserta en el Diario de Avisos, á saber = D. José Manuel de Berromedua por el solar n.º 1 manz.ª 133 = El Sr. Duque de Nublas por el n.º 2 de la m.ª 133 = D. Nicolás Martinez de Ambite por el n.º 3 de la m.ª 133 = El Sr. Duque de Frias por el n.º 4 de la manz.ª 133 = D. Eugenio Retana por el n.º 5 manzana 133 = El Sr. Duque de Frias por el n.º 6 manzana 133 = El Duque de Fernan Núñez por el n.º 7 manz.ª 133 = Certificacion del Solar n.º 8 m.ª 133	1	42	84

00037

1825... Apuntes de los terrenos de la Plaza de Oriente, y de algunos propietarios que no habian presentado Expediente: folios p.^a escribir, y formar planos, escalas y pronuncios para formarlas &c. I 42... 87.

1825... D.^{ns} Santos Ercebas y Lángas, vecinos de Buenlabrada, presentando, en cumplimiento de orden inserta en el Diario de Avisos, Certificación del Alguacil Mayor que acredita su propiedad a' la Casa n.^o 1. manzana 423. comprendida en el deslino de la Planuela de Oriente I 42... 88.

1825.. El Marqués de Valdefuente presentando
 con arreglo a lo dispuesto en la orden inser-
 ta en el Diario de Avisos, Certificación del
 Arquitecto Mayor, que acredita su pro-
 piedad a la Casa núm.^o 2 man.^a 423,
 en la Calle del Espgo, comprendida en el
 dibujo de la Planeta de Oriente. J. 42... 89.

1825.. D.ⁿ Juan Nepomuceno Salazar, vecino de
 Granada, y en su nombre D.ⁿ Juan García
 Monroy, presentando, en cumplimiento
 de una orden inserta en el Diario de Avi-
 sos, Certificación del Arquitecto Mayor,
 que acredita su propiedad a la Casa nú-
 mero 4 man.^a 423. comprendida en
 el dibujo practicado por el Gobierno in-
 terno en la Planeta de Oriente. J. 42... 91.

00038

1825... *Don Simón María Salve, a nombre de
Don Francisco de Paula Verde Soto, presentando
en cumplimiento a lo dispuesto por orden
de policía inserta en el Diario de Avisos,
Certificación del Arquitecto Mayor, que
acredita su propiedad a los solares n.º 1. y
2. de la man.ª 422 procedentes del desmbo
practicado en la Planeta de Oriente...*

S. 42... 93.

1825... *El Sr. Duque de Alva y Siria, presentando
en cumplimiento a lo dispuesto por una
orden inserta en el Diario de Avisos, docu-
mentos que acreditan su propiedad a la
Casa n.º 3 man.ª 422 comprendida
en el desmbo practicado en la Planeta de
Oriente*

S. 42... 94

1825... D.^{no} Manuel Antonio del Valle, a nombre
de la Comunidad de Religiosos de Sta.
Clara de esta Corte, presentando en cumpli-
miento de orden inserta en el Diario de
Avisor, Certificacion del Arquitecto Mayor
que acredita su propiedad a los solares
n.^{os} 2 y 4. de la man.^a 422 en el derribo
practicado en la Plazuela de Oriente. ...

J. 42... 95.

1825... D.^{no} Pablo Londo de Navas, y en su nombre
D.^{no} Cayetano Cornejo, presentando, en cum-
plimiento de la orden inserta en el Diario
de Avisor, Certificacion del Arquitecto Ma-
yor, que acredita su propiedad a la Casa
Calle del Espejo n.^o 5. m.^a 422, compren-
dida en el derribo practicado por el

42.

96.

264.

48.

3.

27.

5.

AÑO.

SECC.

LEGAJO.

NUM.

1826... Solicitud de D. Ambrosio Marti-
nez Megre, Mayordomo de la Fabrica
de la Parroquia de Santiago, en de-
manda de abono de pies de sitio por
el terreno en que estaba edificada la
Hoguera, man. 2480...

1.

42.

41

1826

Sobre entrega por la Real Cofradia de Mad. de dos capitales
de censos y afectacion á las Casas N. 5. 6 y 7. m. 194 en
la Plaza St. supeditados en esta oficina por necesia-
dad al Mayorazgo de Ant. Lober y D. Fran. S. teniente
que pone á Marcos de Villanueva
Los titulares. D. 116-1

3

117

8

1826... La Condesa Viuda de Saura, recla-
mando el terreno de una casa deman-
diada en la Calle Mayor, n. 9, m. 193...

1.

42.

41

1827... D. Juan Arrieta y Consortes, so-
bre que se le ponga en posesion de los
terrenos que les correspondia en la Pla-

[illegible]

AÑO.

SECC.

LEGAJO.

NÚM.

1827. Expediente formado a virtud de Real orden para que se diese principio a la construcción de la Puerta de Arce, lo representado por Alcaid para que en su lugar se siguiesen las obras de la Plaza Real, y Comisión nombrada para atender a dho. asunto.

3.

27.

1828. D. José Ant. Muñoz del Barrio, a nombre de una viuda y otros interesados, reclamando un terreno que les pertenece de una casa que fue demolida por el Gobierno intruso en la Calle de S.ª Ana la sigla n.º 12, man.º 444.

4.

264.

1828 a 1867 D. Francisco de Pringas, dueño de un terreno salado con los núm. 12 y 3, man.º 444, calle de Santa Ana inmediato a la Puerta de la Vega, sobre el cual pague su importe por haber sido demolido en tiempo del Gobierno intruso y hallarse para uso público.

4.

439

68

AÑO.

SECC.

LEGAJO.

NUM.

1829

Para que el Mayordomo de Propios alquile en cinco r.^{as} diurnas el cuarto tercero de encima del Alcaz de la calle de Toledo.

3

227

11

1.829... Oficio del Sr. Subdelegado general de Matremas, preguntando a ^{Madrid} ~~Madrid~~ si le convenia comprar para ensanche de la Calle de Santiago, un solar n.^o ~~22~~ ²², man.^o 457, sito en otra Calle, y contestacion negativa de S. E.

1.

60.

136

1.829... Oficio del Sr. Subdelegado general de Matremas, preguntando a S. E. si le convenia comprar p.^o ensanche de la Calle de Santiago, un solar n.^o 15, man.^o 457, sito en otra Calle, y contestacion negativa de S. E.

1.

60.

136

1829...	Cerramiento de la Callejuela conti-			
	gua a la Parroquia del Sacramento	S.	60.	100.
1829	Expediente sobre abono al Duque de			
1839	Nobles de los pies de sitio que quedon			
	a beneficio público de un solar que le			
	pertenece en lo que fue calle de S. ^a Gil			
	Parcela de Oriente	3	49	3
1830...	Compras y ventas de terrenos por			
	Madrid para ensanche de la Calle			
	de Santiago	S.	62.	126.
1830.	Censo impuesto por Madrid en			
	favor de D. ^a Ant. ^a Martinez de la Roca			
	por un terreno a benef. ^o p. ^o en la			
	casa n. ^o 16 m. ^o 2418 C. del Arsenal con			
	puella a la de la Escalinata	1	62	124
1831...	Proyecto de ensanche de la Plaz. ^a			
	de San Ildefonso	3.	354.	11.

AÑO.

SECC.

LEGAJO.

NUMER.

1.831... Real orden de 17 de Julio de 1831,
 encargando la direccion de la obra del
 Teatro de Oriente al Arquitecto D.
 Constante Moreno.

1.

52.

35

1.831... D. Felix Ruiz de Aguilar, en
 representacion del menor D. Luis
 Morales, como su tutor, reclamando
 un terreno en la Mancha de Oriun-
 te, man.ª 424.

Nota. Este terreno se cedió por el
 dueño a D. Luis Bola del Casti-
 llo, y hoy expediente separado so-
 bre el pago a inst.ª de éste.

1.

65.

36

1.831... Acuerdo de 17 de Agosto de 1831

y expediente de su raron para
 que se reclamasen de los Gestar-
 mentarios del Arquitecto mayor
 de Villa D. Antonio Lopez
 Aguado, varios expedientes
 y entre ellos, el de alineacion
 de los terrenos de la Par.^{ca}
 de Oriente, y Plan gen^l de Man-
 tarillas.

00043

1

L4

L4

AÑO.		SECC.	LEGAJO.	NU.
1831 a 1834	Sobre que la Comision de obras del Excmo Ayuntamiento fue la disponer se rifen los casas en la Plaza Mayor, senala clas con los numeros 1 y 2. 26 y 27 mayo ^a 193	1	297	32
1831 a 1841	Abono de piec de sitio que quedan a beneficio publico de los terre nos inmediatos a Palacio pro prio del Duque de Nobilipis y testamentaria de D. Pedro Alcantara Chaves Conde que fue del mismo titulo	8	49	4

ANO.		SECC.	LEGAJO.	N.
1833	D Joaen Prast Sech de fraser reclamando un terreno en la Plaz ^a del Oriente que antes fue casa con fachada a la calle del Espejo	1	64	10
1833	Terrenos en la Plaz ^a del Oriente = Solicitud e informe a S. M. Sobre los sitios que corresponden al Bramo Sr Duque de Friar y Ubeda, procedentes de los campos de su Mayordazgo demolicion en tiempo del Gobierno intruso	4	272	8
1833	Expediente sobre cerramiento del Callejon del Sacramento contiguo a la Parroquia de S. ^{ra} Justo, y sobre el estable cimiento de comunes quiblicos para el uso de los vendedores de la Plazuela de S. ^{ra} Miguel			

O.	DESCRIPCION	SECC.	LEGAJO.	NUMERO.
	y aguadores de Puerta Cerrada	3	373	42
1833	Sobre suspender la obra de la Plaza Mayor	1	239	184

AÑO.

SECC.

LEGAJO.

1833

Solicitud de D. Alejandro

a

1838

Lograr el comercio de fierro,
 pagándole el pago de lo que
 habia suministrado para
 las obras de la Plaza

1

213

69

- 1834 Acuerdo de la Junta de Obras
de la Plaza Mayor para que
el Sr. del Ayuntamiento
lo sea tambien de otra Junta,
cesando el que desempeñaba
este encargo 1 213 70
- 1834 Acuerdo de S. B. mandado
poner un quincalacanton en
la calle del Gato a consecuen-
cia de parte del Cabildo
del Distrito. 1 44 27
- 1834 Acuerdo de S. B. para proce-
der al ensanche de las
calles. 1 69 26

ANO. 1890

SECC.

LEGajo.

NUM.

1835	El Jefe Protector de las Religiosas de S. ^a Domingo el Real en el Pleito con las del Sacramento, sobre que el Archivo manifiesta el expediente que se formó para ensanchar dicha calle del Sacramento.	1	44	2
1835	El Excmo. Sr. Duque de Gandía, poseedor del Mayoralgo de Garnica sobre abono del terreno que le corresponde en la Plaz. ^a del Oriente	4	272	6
1835	Expediente relativo a abrir una calle con salida al Centro del Oriente entre las casas que se estaban construyendo en las c. ^{as} de la Amistad y de la Union.	1	66	24
1835	Terreno Plaz. ^a del Oriente = Expediente que se causa a instancia del Sr. D. Luis Solís del Castillo en solicitud de pago 3.481 pies $\frac{3}{8}$ que quedan para servicio y uso público de la casa que fue juego de Pelota en los caños del Peral nº 6 manr. ^a 4.24	1	80	20
1835	D. Felipe Puellas y otros interwados solicitando que se les provea del documento que acredite los otros			

AÑO.

SECC

LEGAJO.

NUMERO

AÑO

- al solar n.º 4 c.º del Beveque manr.
438
- 1838 Solicitud de D.^a M.^a Cleyfe Buent
ta, viuda de Don Manuel Garreta,
solicitando medicion y pago
de los pies de sitio que quedan
á beneficio público de un terreno
q.^e compró á la Comunidad de Reli
giosas de S.^{ta} Clara y c.º de este
nombre n.º 4 manr.^a 422
- 1838 D. Salvador Maria Barcelona poses
dor de un vinculo que pertenecia
una casa en la Plaz.^a de S.^{ta}
Clara, solicitando que señalen
los pies de sitio que se han apli
cado á la estension y galerias
de la Plaz.^a del Oriente
- 1839 El D. Manuel Corral, pidiendo
la ordenanza que determina el
valor á los sitios de Madrid para
tenido presente en las transacciones

1

80

27

36y

1

80

28/83

1

68

9

7

206

1

UMERO	AÑO.		SECC	LEGAJO.	NUMERO.
27	1833, 36y 37	Sobre reedificacion de los solares de la Plaza Mayor, n.º 11, 12, 13 y 14, man.º 196	1	80	26
28	1833 al 41	Expediente formado por el Sr. Marques de Segarda, solicitando el pago de 5.981 pies $\frac{3}{8}$ de terreno de su propiedad que han quedado a beneficio publico en la Plaz.ª de Gratel 2.ª -----	4	112	5
9	1833 a 61	D. M.ª Cofe Huerta, vincla de fuerreta sobre abono de un tercio no en la Plaz.ª de Oriente que dice queda para uso publico y formacion de un parterre de lo que compró al Duque de Nohe- jas, y que se la dió en su lugar para edificar casa otro allí inmediato y lo causa de con- cite motivo	9	49	2

AÑO.

SECC

LEGAJO.

NUM.

1836

Compra a Madrid por D. Gerónimo
Daguerre de pies de sitio
en la Plaz.^a de Oriente

1

66

2

1836

Los Marqueses de Fuente Pelá
yo, Curadores del Sr. Marques
de Valde fuentes, en solicitud
del pago de 184.839 rs. proce
dentes de una casa que pertenecia
a este título en la calle del Siquio
n.º 2 manr.º 423 demolida en tiem
po del Gobierno insano ---

1

80

28

1836.

Proyecto para abrir nuevas calles en el terreno de los conventos suprimidos.

7

462

12.

1836... Expediente p.^a sacar a subasta la excavación que debe hacerse en la Calle de la Humillada con objeto de allanar aquel terreno, y marcar el pavimento de las nuevas calles proyectadas al teatro de Oriente.

1.

80.

29.

1836... Solicitud de D. José M.^o Monge para el abono de pie de sitio en un terreno de la Moneda del Oriente.

1.

80.

23.

AÑO.

SECC.

LEGAJO.

NUMER.

1836.... Expediente promovido para la co-
municación con la Calle de La Har-
a la Plazuela de San Esteban á-
expensas del Ex-Convento de San
Felipe el Real.

S.

250.

1836.... Acuerdo del Ay.^{to} á propuesta de
su Comisión de Obras, disponiendo
abrir la Calle del Gobernador, dan-
do salida al Prado donde estaba
el Cortadero.

S.

66.

1836.... Acuerdo del Ay.^{to} para el ajuste
y construcción de la escalinata de
los Morteros y su antepedcho.

S.

85.

1836... El Actuor. de las Casas de S. Mo.
en esta Corte, solicitando la extrac-
cion de tierra y muros que im-
pedian el tránsito de la Calle del
Factor al hacerse por Madrid
un desmonte a la inundacion
de Palacio para formar una
parterre.

S.

81.

83.

1836... D. Fran.^{co} Gonzalez Monte, y D.
Leonardo Lafra, pidiendo abono
de puer de litio en un terreno de
la Huaceta del Oriente.

S.

364.

89.

1836 y 37... Terrenos y teatro de la Plaza de
Oriente del Real Palacio: Oficio
de la Direccion de Liquidacion de
la Deuda pública, pidiendo in-
forme y otras noticias sobre los
solaras de D.^a Benita Gomer, y
D.^a Juliana Perez, y demas can-
sado con otros motivos. —

4.

9.

1836 y 37... La Direccion de Rentas y Ar-
bitrios de Amortizacion, reclamando
el valor de los solaras que corres-
ponden al Semestre del Ex-Yufran-
te D. Carlos, y su hermano el Ex-
Yufante D. Fran.^{co}, en el Pretel
de Palacio. —

4.

23.

- 1837... D. Juli M.^o Manglani, solicitando
se le adjudiquen tierras de las de li-
bre disposición del Ayuntamiento en com-
pensación de los terrenos que se le han
cedido para la formación de las Ca-
lles de la Humillita y de la Unión.... 4. 27. 5.
- 1837... Se solicita por la Mayordomía Ma-
yor de S. M. la entrega del Plano
general de la Plaza de Oriente.... 4. 28. 15.
- 1837... Demolicion de dos casillas de obra
situadas en la Plancha de Oriente,
y pedile de candelabro y faroles p.
hermosear aquel punto?.... 4. 28. 12.

1837... Los propietarios de casas de la Calle del Almendro, solicitando se abra una comunicacion con la de la Cava Baja. = Se deniega esta solicitud por P.E.

3

468

1838

Minuta de lo informado por el Archivo en 1. y 6 de Diciembre de 1838 al Oficio de 13 de Julio del mismo, del Sr. Intendente de Caceres y Acuerdo del Excmo. Ayuntamiento de 24 de Noviembre, pidiendo noticia de los rendimientos de una media casa a la Plaza de la Constitucion y su Arco de la calle de Toledo.

3

227

1838...

Expediente causado con motivo de la colocacion de dos guarda-cantones de forma cilindrica, uno en la entrada de la Calle de la Estacion de las Descalzas por la de Cape Mayas, y otro en la salida a la de Peregrinos.

1.

81.

NUMERO.	AÑO.	SECC.	LEGajo.	NUMERO.
1858 y 59.	Expediente sobre abrir comunicacion desde la Calle del Almuerzo a la Campa Baja.	3 2	465 565.	42.
1858, 59. y 60.	Formacion de una plaza en el colado en el terreno que ocupó el convento de la Merced. Acuerdo de 1.º para regularizarla, formar la alineacion de calles adyacentes, y construir nuevas aceras. Acuerdo para iluminar la nueva plaza titulada posteriormente <u>Plaza del Progreso.</u>	3.	364.	25.
1858, 59. y 60.	Sobre que en atencion al estado ruinoso en que se encuentran varias			

AÑO.	SECC.	LEGAJO.	NUM.
1839.	3.	364.	2.
1839.	7.	204.	6.
1839.	1.	81.	5.
1839.	4.	20.	de D.

1839 a 4ds.
y 1878

Exped. con motivo de haber
demandado al Ayuntamiento los
representantes del concurso de big-
nes de la fabrica Parroquia de San
Miguel sobre la propiedad y abono
de fructos civiles del terreno de dicha
Iglesia y casas contiguas. Resuma-
cion de este exped. Concurrido al Pú-
blico en posesion de 15458 pies de sitio
y en la plaza de San Miguel ocupa-
da la Iglesia y casa de Capellanes.

53

12

1839... D. Domingo Dominguez, dueño
de una casa Calle de la Parada, so-
licitando se le permita tapiar el
Callejon que tiene otra casa y ha-
ce frente a la Calle de "Sal si pue-
des."

4.

23.

25.

1839

D. Damaso de Rueda, Apoderado de los tutamen-
tarios de la Sra. Duquesa de ~~Almodovar~~ solicitando
certificacion del terreno que pertenecia a una
casa Calle del Tenorio, Huey y Plaza de Sta. Clara
y corresponsion a otra Sra. M.^a 434...

3

389

31

1840... Proposicion del Sr. Regidor Apa-
ricio, relativa a abrir la Calle que
hay entre la Calle del
Arrenal y dar comunicacion a la
Calle Mayor. Fue suscitada por
I. C. conforme con su Comision de
Obras.

3.

389.

34.

Consta el acta de otorgamiento de este terreno o solar hecho a inst.^a
de D. Juan Suarez y Fernandez dueño del expresado solar

AÑO.	Virtud de of. ^o de la Comisión de Policía Urbana pidiendo se forme a la de concepción y licencia sobre quitar la escalinata que por la calle de Mucha la entrada a la Iglesia del Hospital Gral.	SECC.	LEGAJO.	NUM.
		5	185	12
1840...	Proposición del Regidor Sr. Martín Alans, p. ^a abrir Calle desde el Ex-Convento de la Trinidad a salir por el Corral de este mon- bre en la Plaza del Progreso. (Fue desestimada por S. B.)	3.	382.	53
1841.	D. Antonio García Remolina hoy su viuda D. ^a Carmen Alvarado como madre, tutora y curadora de sus hijos sobre abono de 48, 46 r. ² y se le adjudica de una casa para la Constitución n. ^o 14 manz. ^a 163 claros 48 y 49	4	415	7
1841.	Permuta de la Calle de San Propio.	3.	390.	6
1841.	Permuta de la casa n. ^o 9 de la Plazuela de Puerta Verde.	7.	206	9
1841.	D. Juan Díaz Salazar, solicitando que se levante el guarda-cantón puesto en la C. ^a del Bonetillo.	3.	389.	5
1842	Parecer de los Letrados Consist. ^o acerca de la clausura del Merquero de Valmediano para que se le satisfagan 270,000 L. por 450 pies de sitio que dice tenía la capilla de la Soledad del Convento			

de la victoria y el que supone ha que
dado para uso publico

5 484 44

NUMERO.	AÑO.	SECC.	LEGAJO.	NUMERO.
	1842		00054	
12	La Junta encargada del embellecimiento y ornato de las a- nadas del Real Palacio y Plaza de Oriente, pidiendo los planos de muración y otros que digan relación con aquellos terrenos, y estén en el Archivo de Madrid. Nominamiento de un Sr. Regidor para entender en la remoción de los fondos de la Plaza y su convento, y su colocación. Incidente sobre q. un Sr. Capitu- lular tome parte en los trabajos de dicha Junta de ornato.	3	389	97
31	1842... D. Felipe de Suelles, dueño de un solar en el Pretil de Palacio, se- ñalado con el n.º 4, man.º 438, derribada por el Gobierno intru- so, sobre que se le deje en libertad de reedificar en el citado solar o se le abonen 112.824 rs. y 12 mrs.	4.	264.	51.
7	1842 Dictamen de la Comisión de Hacienda para que se abone 1000 rs. mens. á los dueños de las casas n.ºs 23 25 y 27 de la c. Mayor n.º 195 por la mitad de la indemnización de los pies de sitio que han queda- do á beneficio publico	5	492	33
9	1843... Real orden declarando de uti- lidad pública el ensanche de la Carrera de San Jerónimo por la parte que ocupa la casa n.º 44, perteneciente á la Duque- sa viuda de Armañes. = Eubo efecto segun lo dispuesto en esta Real orden.	4.	55.	16.

AÑO.	SECC.	LEGAJO.	NÚM.
1840			
1843.	Proyecto de formacion de una pequeña mauraana al frente de la Plaza del Gregen, enfilando con la Calle de San Pedro Martin, dejando las laterales de 30 pies de ancho.		
	4.	28.	5.
1843.	Aprobacion del Plan formado por los Ingenieros de Canales y Canales para la edificacion que han de construirse en la Plaza de Oriente.		
	4.	28.	

NUM.	AÑO.	SECC.	LEGAJO.	NUMERO.
1844...	Plano aprobado por S. M. para la Plaza de Oriente, modificando el anterior aprobado.	4.	00055 24.	5.
50 1844...	Notificación a S. E. de la demanda puesta por el concurso de acreedores de la antigua Iglesia de San Miguel, pidiendo al Ay. ^{to} 15.448 pies de terreno en la plaza de aquel nombre, pertenecientes a la Fabrica de la citada Iglesia.	4.	22.	15.
1844	Expediente sobre que se ponga a S. E. M. ^{re} Ochope Huerta en posesion de los terrenos que la pertenecian en la Plaza de Oriente	8	394	81
1844 y 45.	Peticion de varios I. ^{tes} Capitulares, para que se cierre el sepulcral que existe desde la Calle de Boteros al Callejon del Infierno	4.	34.	68.

1844. Que se vende a los dueños de las casas n.º 20 y 22 de la c.ª del Arenal, el terreno que ocupa el Cañon sin salida frente a s. fines de la propiedad de Madrid.

00056

484

46,

1845. Compra por Madrid al Sr. Marquis de Seda, de s. 1782, pin de terrenos en los Portales de Guadalupe, para ensanche de dicha Calle. = Costa la escritura. = 4.

95.

14.

1845. Proposicion del Sr. D. D. de la Puente a S. E. en virtud de M. de Mayo ultimo para que se pidan al Gobierno adquisicion a Madrid por tasacion el terreno que media entre el Puente de Valdepeñas y la calle de Valencia.

273

33

1845 y 46. Proposicion de varios Capitulares para poner guarda-cantones en las calles de las Urras, Huertas de Peligros y Gitanos (Acuerdo de S. E. en provincia del parecer de la Comision de obras. = 4.

50.

25.

1845-46. D. Pablo de la Puente actual poseedor de las obras correspondientes al mayorazgo de la nobleza Plaza de San Carlos y San Juan y manz. 4 y 5 para señalarle sitio

204

72.

AÑO.	SECC.	LEGAJO.	NUM.
1845, 46- y 47.			
D. Hipólito Fernando Vitorres, - como Apoderado de su hijo D. Eduardo, dueño de una casa ca- lle del Codo, hoy Callejon de Pri- ciada, n.º 4 y 6 modernos, 1 aut. - maurana 885, solicitando se- quitar tres portones que tienen cortada sta. calle. = Se accedió a esta solicitud, mandando que dase abierta al uso público. ... 4. 53. 25.			
1846			
Proyecto de mejoras gratis de Madrid por D. Ramon Mesonero Romanos. 4. 38 6			
1846...			
D. Domingo de Cubia-Aguirre, apoderad. de D. José Manuel de Barrenechea, Marqués de Fargas, pidiendo certificación del distrito del terreno demolido por los Franceses de su casa ca- lle del Cuero con vuelta a la de la Torre n.º 1. maur. 455. ... 4. 264. 53.			

1846

Colocacion de marmolillos en
la c^{ta} de la Visitacion para
improbar el transito de car-
ruages — — — — — 4

00057

39

46

1846

Acuerdo de S. E. á virtud
de parte del celador respec-
tivo mandando poner los
marmolillos en la c^{ta} de
Bompeyauron para como
salud y seguridad de los
vecinos — — — — — 4

39

49

1846

Colocacion de catorce guar-
da cantones en las abstrave-
sias de la Puerta del Sol
desde la c^{ta} de Carretas
á la de la Monteria — — — — — 4

248

90

1846.

Repte promovido en motivo
de la R. O. por la que S. M.
ordena la mudanza de
puerto de la casa n.º 6 calle de
S^{ta} Catalina de todos los perjui-
cios que le cause la mudan-
za desde á la referida calle. 7

7

206

7.

AÑO.

SECC

LEGAJO.

NUMERO

AÑO

1846 y 47

D. Juan Martin por si y a nombre de otros propietarios en la cl de Chaparral, solicitando se pongan guardacantones en las embocaduras y se levanten los marmolillos colocados en los extremos - Acuerdo del Ayuntamiento para que se verifique - - - - -

4

00058

93

28

1846 y 47

Apertura de la cl de Gracina desde la de Hortelera a la de S. Anton, hoy Pelayo.

4

93

32

1846 y 47

Acuerdo del Ayuntamiento disponiendo colocar marmolillos en la calle de Postas para evitar el paso de carruages - Resolucion del Gefe politico dejando sin efecto la disposicion del Ayuntamiento

4

93

31

1846 y 47

Proyecto sobre rompimiento de una calle desde la de S. Anton, hoy Pelayo, hasta el Paseo del Prado

4

93

32

AÑO.

SECC

LEGAJO.

NUMERO

AÑO.

SECC.

LEGAJO.

NUMERO.

1847	Diligencia para dar ensan- da la calle de Preciados que por la parte enq. está si- mada la tapia de la Huer- ta de las Descalzas Reales	4	00059	77	70
1847	Obras en la Plaza Mayor para mejorar el tránsito por las desembocaduras de las calles confluentes y recla- macion de varios vecinos para que no se cierre la comunica- cion del Arco de Toledo a la Plaza. — — — — —	4	93	90	
1847	Expediente relativo a faci- litar datos al Arquitecto de las obras de Palacio para la indemnizacion de terre- nos en la Plazuela de Oriente te — — — — —	4	77	71	
1847.	Loe averiguar le pertenencia del terreno que ocupa la pla- zuela de Comendadores.	7.	207.	6.	

AÑO.

SECC.

LEGAJO.

NÚMERO.

ER

AÑO

1847 y 48 La Intendencia de la Real
Casa y Patrimonio piden
de se la dirijan las relaciones
originales de indemnizacion
de los interesados en terminos
inmediatos al R.º Palacio
y copia literal de ellas

00060

4

160

82

AÑO.	LEGajo	SEC.	SEC.	LEGAJO.	NÚM.
1848				00061	
Sobre reclamacion del terre no denominado del Galitan situado a la derecha de la Puerta de Bilbao.				5	291
					3

AÑO.

LEGajo

SEC

SEC.

LEGAJO.

N

N^o

LEGajo

SEC.

SEC.

LEGAJO.

NÚM.

00062

[illegible]

AÑO.

00063

SECC.

LEGAJO.

NUMERO.

1848y49 *Acuerdo para el rompimiento
de una nueva calle en comun-
cacion con la Rivera de Burti-
doras — — — — — 4 64 17*

1848y49 *Diligencias relativas al rom-
pimiento de una calle entre el
nuevo Palacio del Congreso
de Diputados y la casa del
Duque de Rivas 4 64 13*

62-00
AÑO.

SECC.

LEGAJO.

NÚMERO.

1849	Intervencion del Sr. Corregidor al Sr. Regidor Pless para tratar con el Presidente de la Socie- dad "La Regietaria" sobre cubrir una comunicacion en la c/ta de Valgame Dios — — — 4	00064	87	21
1849	Adquisicion por Madrid de una parte de terreno de la Huerta llamada de Frias con destino a la apertura de calle en continuacion de la del Arco de S. ^{ta} Maria, 4	93	82	
1849	Memorias explicativas del Pla- no gen ^l de mejoras de la Po- blacion de Madrid presen- tada al Ayuntamiento por D. Ramon Mesonero Roman- os — — — — — 8	11	21	
1849	Memoria explicativa de plano general de Madrid por D. Ramon de Me- sonero Romanos — — — 8	208	21	

	SECC.	LEGAJO.	NUMERO.
1849 y 50		00065	
La Comision del nuevo Palacio del Congreso de Diputados solicitando se lleve a efecto el Proyecto de una plancha paralela a la fachada de la C. del Sordo.	4	86	96
1849 y 50			
La Comision del nuevo palacio de Diputados solicitando se lleve a efecto el proyecto de una plancha paralela a la fachada de la C. del Sordo	4	84	35
1849 y 50			
Adquisicion de terreno para la apertura de nueva C. en continuation de la de nominada de Vulgame Dia hasta la del Barquillo	4	64	36
1849 al 51			
D. Gabriel Estever apoderado de D. Eduardo Venes y Accolo representante de su padre politico el Sr. Baron de Castellar, solicitando la indemnizacion de P. 374 $\frac{1}{2}$ pios de sitio, destinados para			

AÑO.

SECC.

LEGAJO.

calles públicas en la Plazuela
de Oriente manr.^a 423 - Corre
unida la escritura de transa-
cion y convenio otorgado por
el Excmo Ayuntamiento,
por la que ha quedado obliga-
do a pagar 30000 rs. a los
Sres D. Julian y D.^a Maria
del Pilar Verdes.

4

543

10

1849-51

Comprimiento de una calle que
ponga en comunicacion la Ribera
de Curtidores con el Campillo del
Mundo nuevo

5

488

19

1850

El dueño de la casa calle Mayor, número 74, haciendo proposición de venderla al Ayuntamiento para poder continuar el ensanche y embellecimiento de aquella parte de la Capital — — — —

00066

L

77

80

1850

D. Mariano Soria en concepto de heredero de D.^a Juana y D.^a Antonia Ordoñez, dueñas del solar titulado Plazuela de los Baños del Peral n.^o 5 m.² 424, solicitando el abono del referido solar.

L

77

83

1850

Compra por Madrid de la casa calle del Sordo y del Curco, número 27, m.² 276, para uso público y apertura de calle, en precio de 388.426 n.^o suma anticipada por el Sr. Casariego = Obligación de pagarla, hecha por el Sr. Corregidor.

L

86

103

1850

Reglas para la construcción de casas en la Plaz.^a de Oriente en los terrenos enagenados por el R.^e P.^o m.^o.

L

77

77

ANO.		SECC.	LEGAJO.	NUM.
1880	Expediente de denuncia sobre congrua de la casa sita en el Paseo de las Delicias n.º 1 afue- ras de la Puerta de Toledo para mejora y ensanche	4	264	34
1880	El Sr. D. Manuel de Gavi- ria solicitando que al cerramien- to del Callejon sin salida que hay entre la casa de su propiedad en la C.ª del Arcenal sea con una reja de madera, en vez de serla de hierro	4	74	23
1880	El Sr. Conde del Real, Virconde viudo de Zolina, Duque y Solista legal de los bienes de su hijo el Sr. Duque de Granada de Ega, sobre li- cencia para construir en los terrenos de su propiedad Buena de S.º Do- mingo, manr.ª 405. Incidentalmente prome- tido sobre que se liquide de debito que tiene a su favor por los terrenos que fueron destinados a calle y hoy Biblioteca y que de otra cantidad se descuenten el precio de los piez superficiales q.ª adquirieran por nuevas casas	4	282	7

N.º	N.º	SEC.	LEGAJO.	N.º
1850-52	<i>Indemnización de un terreno de la propiedad de D.ª Josefa Rodríguez de Berindoaga, sito en la Pradera de Guardias</i>	6	00067 147	37
34 1850	<i>Proyecto para demorar la man- dona de casas que existe fran- te al teatro español</i>	7	205	49

AÑO.	SEC.	LEGAJO.	Nº
1850			
1851			
1852			
1853			
1854			
1855			
1856			
1857			
1858			
1859			
1860			
1861			
1862			
1863			
1864			
1865			
1866			
1867			
1868			
1869			
1870			
1871			
1872			
1873			
1874			
1875			
1876			
1877			
1878			
1879			
1880			
1881			
1882			
1883			
1884			
1885			
1886			
1887			
1888			
1889			
1890			
1891			
1892			
1893			
1894			
1895			
1896			
1897			
1898			
1899			
1900			

		SEC.	LEGAJO.	NÚM.
1891.	Identificación del Sr. Secretario del Ayuntamiento sobre varios expedientes del expediente de construcción de la casa n.º 19 de la calle de Lepoeder y Muro	7.	205.	37.
1891	Antecedentes sobre la adquisición por Madrid de la casa n.º 6 de la Plazuela del Inquisidor (Góngora)	7	462	50.

AÑO.	LEG.	SEC.	SEC.	LEGAJO.
1868				
1869				
1870				
1871				
1872				
1873				
1874				
1875				
1876				
1877				
1878				
1879				
1880				
1881				
1882				
1883				
1884				
1885				
1886				
1887				
1888				
1889				
1890				
1891				
1892				
1893				
1894				
1895				
1896				
1897				
1898				
1899				
1900				

		SECC.	LEGAJO.	NUMERO.
1892	Reunimiento de la C. del Puerto hita el Paseo de Recoletos	4	00669 87	29
1892	Expediente sobre indemnización a D. José M. ^a Valle y Salazar del valor de la casa n. ^o 13. Plaza Mayor	4	418	9
1892	Propiedad de los terrenos titulados del Salitre	4	442	61
1892	Incidente formado de virtud de comunicación del Sr. gobernador relativo a que se proceda a la venta de 9.689 pies de terreno en la Plaz. ^a de Oriente pertenecientes a la testamentaria del Duque de Modéjara	5	50	1
1892	Expediente instruido a instanc- cia de D. Joaquín Marquie pidiendo indemnización en el caso que se construya sobre los mactones de su casa en el arco grande que desde la plaza de la Con- stitución ha de dar paso a la Calle de Gerona.	5	289	28

AÑO.		SECC.	LEGAJO.	N.
1852	Apertura de la nueva calle de la Audiencia	6	38	7
1852	D. Andres Arango solicita el traslado de dos calles una que parte del Obelisco y la otra de Chamartin uniendo en un solo recto.	7	208	2
1852	D. Martin Ponce solicita de nuevo de el titio llamado "Chanas de Mena" con fachas de a la calle de Juan de Dios unirse perpendicular con motivo de la nueva aliacion solicitada que se le indica	7	206	1

N ^o .	SECC.	LEGAJO.	NÚMERO.
1893	Subasta del Solar y escombros de la casa de del Carmen n.º 64 con vuelta a la Plazuela y c. de Sr. Jacinto	00070	4 311 2
1893	El Conde de Baza y D. Francisco de Paula Retortillo proponiendo reanudar el proyecto de apertura de calle que ha de atravesar terreno de su propiedad, que ha es parte de jardín y cocinas que fueron del Sr. Duque de Villahermosa y para continuación de la c. del Santo	100	129
1893	D. Diego del Rio y haciendo el abono de los terrenos tomados para calles en Chamberí. Escritura de venta de una tierra, en precio de 42.973 rs	114	5
1893	La Empresa del Teatro del Instituto sobre que se quiten los marmolillos de la c. de las Urosas.	80	10

ANO.

SECC.

LEGAJO.

Nº

1890

D^e Baltasar Carlos fideiuciar
inscripcin del terreno tomado de
su propiedad para ser pp^{ta}
en el nro documento "Pla
zas de Menes" en Chamberi.

7.

206

50

1892.

D. Bonas de Mignil solista al
abono del impuesto de pie
de nro que quedaron para la
vis pp^{ta} al construir la ca
le calle de S. Gregorio Sant.
y 2^a mod y 1^a chiton 2^a mod.

7.

206

NO.	SECC.	LEGAJO.	NUMERO.
1853		00071	
1894	4	99	134
Bases para la construccion en lo relativo a anchura de calles.			

AÑO.

SECC.

LEGAJO.

NÚM.

00072

1854 Los propietarios en la Puerta del Sol se
 declararon que si se designa declaran in-
 gusto la Real orden de 22 de Abril de 1854 que
 declara de utilidad pública el proyecto de ex-
 tensione de la Puerta del Sol y de la Puerta de los Indios
 lo cual se puede informar por el Ministerio de la Gobernación 4

268

2

1854 Es pendiente de reclamacion de
 D. Domingo Villanar, a nom-
 bre de D. Francisco Fernandez

	de los Rios, solicitando se le de clase esento de toda responsabili- dad, por haber concluido de abri- rlos de las casas de la Puerta del Sol n ^o 14 y sus anejos de las c ^{as} del Barrion y de Preciados. - -	L	265	3
1854	Reclamacion de varios vecinos propietarios de las calles del Bar- quillo ^{Virrey} Minivante y La Silesa, pidiendole el rompimiento de la de las Salesas con las antiguas de los Reyes alta y de la Emperatriz.	L	100	10
1854	Expediente formado sobre el proyecto de enlucir el muro con gornato en la Puer- ta del Sol.	L	265	1
1854	Adquisicion por Madrid de la casa de de Rosaladores n ^o 11 y compra de la U. G. de Estremadura una copia simple de su copia de venta de otra copia. finca.	L	311	3
1854	Informe pidiendo el restamiento de la c ^{as} de la Chigua.	L	101	96

NO.	SEC.	LEGAJO.	NÚM.
1834		00073	
Copia de la Pl ^a orden aprobando las alineaciones de las calles de la Pabua Baja, Doria, Velarde, Sta. Lucia y Cont ^a de S. Vicente	5	460	25
1834			
Copia de la Pl ^a orden aprobando las alineaciones de las calles de Pirarro, Panaderos y Cruz Verde.	5	460	23
1834			
Copia de la Pl ^a orden aprobando las alineaciones de las calles de la Cruz del Espiritu Santo y de S. Vicente Alta y Baja.	5	460	24
1834			
Copia de la Pl ^a orden aprobando alineaciones de las calles de la Corredera alta y San Roque	5	460	21
1834			
Copia de la Pl ^a orden aprobando las alineaciones de las calles de Tordescos Corredera Baja de San Pablo.	5	460	22
1834			
Copia de la Pl ^a orden aprobando el plano de alineacion de las calles de la Corredera alta de S. Pablo y de D. Felipe	5	460	17.
1834			
Copia de la Pl ^a orden aprobando el plano de alineacion de las calles del Divino Pastor y San Andres	5	460	18

AÑO.		SEC.	LEGAJO.
1884	Copia de la Real orden aprobando el plano de la al- meacion de la calle de Silva	5	460

Nº.	LEGajo	SEC.	SEC.	LEGAJO.	Nº.
				00074	

1855	Proposición ^{elevar a} la M. para Beguion D. Ramon ^{Alvarez} proponiendo se le ceda al Ayuntamiento la casa Impresion de la Ilustracion Provincial y el Consento de S. Pascual con objeto de dar un anexo al paseo del Ayuntamiento.		00075	
1855	Acuerdo de S. E. para invitar al Sr. Du que de Medinaceli a que se abra una calle a continuacion de la de S. de Vega por el ^{Local} lugar que ocupa la puerta lla mada de San y conderas un estrecho Simon.	5	86	48
1855	Exposicion para impensas de la pro piedad para pagar las obras de la Puerta del Sol y otras que se hayan, y otro indicaciones sobre la reforma de la Puerta del Sol por D. Manuel de Maola.	4	101	101
1855	Se consulta si se ha de abrir calle que comuniquen la Puerta de San Pedro con el Campillo del Sur de nuevo.	4	265	4
1855	Expediente instruido a consecuencia de una proposicion hecha por el Sr. Conde de Camarillo sobre que se abra un portillo por el camino de la Reyna en di reccion recta a la Puerta de San Pedro o sino por el punto lla mado mundo nuevo- basta celebrada ^{plus} para que se corra por el Sr. Salcedo Garcia	4	303	41
			192	92

AÑO.		SEC.	LEGAJO.	NÚM.
1855	Una exposicion de la Escama Pta Condessa de Borno y de Murillo protestando contra la nociva proposicion del proyecto de enramado de la Puerta del Sol en la que se manifiesta q ^{ue} el Ayuntamiento obsequia al Gobierno la caion perpetua y gratuita de bon onto al campo de la bonapacion franca circa situado en la c ^{ua} de Toledo con accionarias a la Plaz ^a de la Leona y casa alta.	4	265	4
1855	Expediente de subasta p ^{ar} las obras de la Puerta del Sol.	4	265	8
1855	Expediente para la subasta de las obras de la Pta del Sol consta el pliego de condiciones presentados por los Sres H ^{on} ales y Namdy.	4	265	11
1855	Exposición simple sobre proceder se a la pronta realizacion de las obras de la Puerta del Sol por los perjuicios que se irrogan y que por suscitadas por el publico.	4	264	6
1855	Expediente de subasta p ^{ar} las obras de la Puerta del Sol - Real orden de 28 de Octubre para la misma.	4	265	5
1855	Los Sres Condes de H ^{on} ales y Namdy haciendo proposiciones para la ejecucion del proyecto de enramado y alineacion de la Puerta del Sol.	4	265	3

NÚM.	AÑO.	LEGADO.	SEC.	LEGAJO.	NÚM.
1855	D. Manuel Mascal en reclama- cion de 134 r ² y 24 m ² valor de 13 $\frac{4}{64}$ p ² de sitio que quedaron a beneficio público de la casa que edificó en 1834 en la calle de la Puerta de S.		5	460	2
1855	La Intendencia de la V. Casa remite a la aprobacion el plano para formar un nue- vo barrio en terrenos de S. M., en la Montaña del Principe Pio, lindando con la calle de S. Bernardino		5	475	2

1855 a 1878

Expediente sobre compra
por Madrid de un ter-
mo de 641 pies de la pro-
piedad de D.^a Juana y
D.^a Manuela Pote y Bu-
no, procedentes de un so-
lar sito en la Calle del
factor esquina al lado Per-
digue n.^o 4 antiguo man-
zana 137 cuya casa fué
demolido en tiempos del
gobierno intruso. Acompa-
ña un expediente instrui-
do sobre el mismo asunto
desde 1848 a 1854 la escri-
tura de venta a favor de
Madrid y seis documentos
que componen la titula-
ción.

289

ANO.	CLASIF.	SEC.	LEGAJO.	NÚM.
1856	Expediente acordando expedir a varios propietarios de terrenos en el area del Teatro Real serfipaciones de lo que resulte acerca de los pios de sitio que se han gan en esta area y de no haber sido abonados por l. e.	4	00077	168 55
1856	Expediente sobre la medicion y tasacion de las casas de D. Jose Martin y D.ª Mariana Rodriguez, extramuros de la Puerta de Atocha.	4	264	33
1856	Varios vecinos de las calles de la que ^{xx y Pontellaport} xx y Pontellaport se abren la primera de estas calles hasta el punto como lo ha sido la del fondo	4	194	11
1856	Expropiaciones totales y parciales por las obras de saneamiento y embalsamamiento de la Pta del Sol.	4	194	10
29 1856	D. Manuel Gil Partidauer sobre adquisicion de un terreno en la Puerta llamada de Recoletos para apertura de tres calles.	4	248	6
1856	Formacion de ^{planos} planos de abimacion interior y exterior de Maavida y de unas ordenanzas de construcion	5	31	1
1856	Sobre expropiacion de la casa que en las afueras de la Puerta de Atocha pertenece a D. Manuel D.ª Pelar y D.ª Ant.ª Bogolduado y Sancho a cuenta de renta otorgada por ellos a favor del Ayuntamiento			

1896

en 19 de Junio de 1896 Acompañan
catorce documentos que constituyen
para la titulación de esta finca.

4

309

5

Sobre mudación y traslación de la casa
estremadura de la Pla de Arocha q^a
pertenece a D. Don Mariano ~~de~~
y cetera de cuenta a favor del Ayun-
tamiento en 26 de Septiembre de
1894 al que se unen tres docu-
mentos que forman la titulación

4

309

4

1896

Sobre adquisición de la casa Pla-
ra de Escumben propiedad de D.
Gregorio Badrion al que acom-
paña la cetera de cuenta a favor
del Ayuntamiento en 31 de Enero de 1897
y tres documentos mas que forman
la titulación

4

310

2

1896

Colectaion de documentos oficia-
les ¹⁰⁷² ~~de~~ proyecto de reforma y
regulación de las obras de la Pu-
ta del Sol y alumbrados, de las
calles adyacentes

4

424

35

34

1896

D. Marcos Gallaskoqui a prope-
riado de la Pte. Bonafra de
Borrex- alla p^a calificar de
nueva planta en la C^{ta} 3^a del
Barrio n.º 3 y de p^a sobre expro-
piacion para la via publica a
sustituir la cetera de cuenta y forma
de la p^a y cetera ~~de~~ Bonafra a favor
del Ayuntamiento en 21 de Octubre de

NÚM.	AÑO.	SEC.	LEGAJO.	NÚM.
			00078	
	1858			
5				
	1856	4	310	1
4				
	1856	4	309	3
	1856	4	191	43
2				
	1856	4	226	20
35				
24				
	1856	4	205	86

AÑO.

QUINTA

DE

SEC.

LEGAJO.

AÑO.

CLASE.

OBJ.

SEC.

LEGAJO.

NÚM.

1856

Autorización a D. Vicente Gallardo

00079

4/1857

y D. Joaquín Benítez, que ci-
ren en el callejón de Seguros pa-
ra abrir una sala o portón en
la esquina de otro callejón.

4

178

42

1854	D. Antonio Pardo Baya vela mandó la suma que el Ayuntamiento adelanta al Sr. D. Agaparo Soler por pías de terreno cedido p. via pública en atencion de haber le sido trasladado el otro casado	4	416	6
1854	Papelitas de apuramiento dirigidas a ^{Excmo. Sr.} carromatadores al Ayuntamiento por pías de sitio comprado, de la via pública y por servicio de vallas vecinales.	5	109	9
1854	Observaciones sobre mejoras de Madrid y proyecto de enan- che de la Puerta del Sol	4	181	16
1854	Nombramiento de una comi- sion especial con motivo del proyecto de enancha de la Puerta del Sol presentado a la Corta por el Gobierno de S. M.	4	195	125
1854	La Comision de obras pre- senta el plano complementario de las alpujaras del Norte y la reforma en la alineacion de una de las fu- cas del Paseo de Recoletos.	4	260	4
1854	Ley de 28 de Junio para la excusion de las obras de la P. ^{ta} del Sol	4	195	126
1854	Lista de dueños de las casar. 5. 4. y 11 de la Puerta del Sol y pago a sus dueños de los pías			

AÑO.		SEC.	LEGAJO.	
	velados a la via publica n.º 207	4	226	2
1857	Consejo de Admin. de las obras de la Puerta del Sol = Estado de gastos y cuentas general que rinde el Consejo desde su instalacion en Julio de 1857 hasta el 30 de Nbre de 1862 en que fue disuelto	6	125	2
1857.	Se acuerda el pago de capital y rentas vencidos, por el solar Calle de la Lanza Alta, n.º 30 mod. y 18 ant. que perteneció a D. Juan Pedro Lacoste	4	180	30.
1857	Escripura de carta de pago de la redencion de un censo de 12.062 rs. vn (sobre el solar de la calle de la madre, n.º 18 ant. manzana 46) otorgada por D. Juan Pedro Lacoste en fe del excmo Ayuntamiento de esta Corte	4	164	34.

NÚM.	LEG. 1881	SEC.	LEGAJO.	NÚM.
1858			00082	
1858		4	196	93
1858		4	264	36
1858		4	222	80
1858		4	418	8
1858				
1858		4	416	7
1858				

AÑO.	SEC.	LEGAJO.	Nº
1858	4	196	23
1858	4	203	93
1858	4	260	5
1858	4	260	6
1858	5	200	7
1858			36

calle en el terreno llamado "Penas de la Nieve."

Se acuerda por S. E. se resta a las los cuatro marmuchillos que estaban establecidos al antiguo en la st. titulada de la "Morinda" entre la de Hortelera y la de los para evitar los perjuicios que causan los carnages en las propiedades de las casas del Conde de Villi y Marques de Murbida.

La Comision de obras propone el nombramiento de un consejo de Edificios para llevar a efecto el encargo de Madrid segun el plan que hayan formado los Ingenieros.

Expediente promovido por la remision del plano de ensanche en la parte del Norte, aprobado en S. E. de 20 de Agosto de 1858 por el Sr. Ministro de Fomento.

Consejo de administracion de las obras de la Puerta del Sol. Estados de gastos desde la instalacion de Julio de 1857 a fin de Diciembre de 1858.

Partes del Expediente sobre las obras de la casa calle del Prado nº 1.º apropiada para ensanche de la Plaza de S.ª Ana. Nota al respecto de este expediente y camión de la G.ª Mayor comunicacion del 1.º de

REC. LEGALO. AÑO. NÚM.

23
93
5
6
7
36

83900

AÑO.

CAJAS

OTR

SEC.

LEGAJO.

Nº

Nº.	CLASE	SUB	SEC.	LEGAJO.	NÚM.
1859	El Gobierno de Prov. ^a remitiendo a Informe una exposición de los propietarios del cañal de Pu. ciados pidiendo se de a este sitio la anchura de el de 2. ^o orden.		L	197	13
1859	Especificante promovido por el Excmo. en que se pide el informe del Ayuntamiento sobre el proyecto de enanche de la capital. Remisión del plano de enanche aprobado = Real orden de 2. ^a de Mayo de 1861 sobre el replanteo de la capital = Nombramiento al Excmo. autor del ante proyecto de enanche y de un arquitecto propuesto por la Academia o Escuela de Arquitectos = Com. la el nombramiento del Arquitecto Luis Laballo y No.		L	260	7
1859	D. Manuel de Lora pidiendo noticia de la parte de enlase que la prolongación de la el de Excmo. y Alina pudiese tener en su caso. Plaz. ^a de 1. ^a Excmo. n.º 31 y pro. nominado al Ayuntamiento la com. para el fin de sitio en la Plaz. ^a del Angel.		54 4	197 222	26 78
1859	Especificante promovido por los Sres. Duguas de Madrid y D. José Xipre D. Juan Xipre para solidando y reformar la el.				

	de Virgeninos en la linea que son jerende desde la Carrera al 1.º y 2.º hasta la c. de la Plueta.			
	- Se une como anteriormente la disposi- cion del Duque sobre declaracion del contenido de la Capta de su casa	L.	265	2.º
1859	La Comision de obras propone la apertura de la Capta con que termina la c. de Beccoleros	L.	197	1.º
1859	Subasta para la amolacion de la casa c. de Rondadonno n.º 11	L.	311	1.º
1859	D. Gerónimo de la Gándara pro- pone a Marina la compra del terreno resultante por el derri- bo del Teatro de la Cruz	L.	222	79
1859	El Excmo. promueve por la Co- mision de obras proporcional a adquisicion de la casa n.º 16. 1.º y 2.º de la c. de S. Pedro y Mina para regularizarla despues de la reforma que proporcionara el derribo del Teatro de la Prince- sa (Cruz)	L.	222	81
1859	Venta del terreno que resulte por derribo de la casa de derribo de la casa c. de Rondadonno n.º 11 al que corresponde una parte del pago del importe que fue ven- dida la finca al Excmo. y una parte de venta de 9.836 p. 96 cent. otorgada por el Sr. Corregidor			

á favor de D. Antonio Rute, en
30 de Dibre de 1859

4

311

5

1859 Sobre abrir al tránsito de carrua-
gas el Arco de la Plaza Mayor
que conduce á la calle de Jfe.
Núe 3.^o

4

197

9

1859 D. Cayetano Cruz en solicitud
de que se nivelen las calles y al-
trazadas en el Barrio de An-
guelles practicándose los des-
montes y terraplenes

5

271

20

1859 Expt.^a promovido por D.^a Victoria
Gonzalez sobre que se abone el
terreno de que se le ha expropi-
ado, en Chamberí

5

289

30

1859. Ensanche de Madrid. Planio
general de la zona de Ensanche
y del emplazamiento y distribu-
cion del nuevo caserio

9

427

44.

1859. Promovido por la Comision de Obras
sobre indemnizacion de los terrenos que
se destinan á uso público en las nuevas
construcciones de las afueras de esta Villa

10

31

21.

23900

AÑO.

SEC.

LEGAJO.

AÑO.

SEC.

LEGAJO.

2300

		SEC.	LEGAJO	NÚM.
1860	Espt. ^l promovido por D. José Pironci y Riquelme en solitud de que se le abona 4535 v. 3 m. ^l valor de una casa en la calle del Conde Noblijas con vuelta á la Plazuela del Rebegue n. ^o 3 que fué derribada por el Rey intruso.	4	264	26
1860	Espt. ^l en virtud de M. ^l orden autorizando á D. Eduardo Carlier para que en termino de cuatro meses verifique los estudios necesarios para proyectar una calle que partiendo de la del Caballero de Guadalupe á la del Clavel establezca una góndola de comunicación con la Carrera de San Jerónimo	4	213	16
1860	Espt. ^l promovido en virtud de M. ^l orden para la enagenación de una parte de la casa n. ^o 18 calle de Espoz y Mina con motivo del ensanche de la misma	4	264	25
1860	Enagenaciones por Madrid de terrenos procedentes del derribado teatro de la Cruz pa			

AÑO.		SEC.	LEGAJO.	
	en la prolongación de la calle de Espoz y Mina.	4	222	82
1860	Consejo de Reduccion de las obras de la Puerta del Sol. Estados de gastos desde la instalacion del Consejo en Julio de 1857 á fin de Diciembre de 1860.	5	200	8
1860	Varios duenos de fincas en Chamberí en solicitud de licencia para continuar sus obras con arreglo al plan antiguo ó se publicare el moderno	5	147 D	79
= 1860	Memoria descriptiva del anterior proyecto de ensanche de Madrid por D. Carlos M. ^a Castro	5	210	1
1860	Datos y noticias estadísticas referentes á la via pública de Madrid	5	221	38
1860	Demolicion de la tapia de la Puerta del Monasterio de las Salesas	5	297	1

AÑO.	DESCRIPCION.	SEC.	LEGAJO.	NÚM.
82 1860	Venta en subasta de un solar de 2.138, 26 pies, producido por el derribo del teatro de la Cruz, lindante con la calle de mismo nombre. 37 mod. ²		00088	
8 1860	Escena de venta de la casa calle de Espoz y Mina n.º 1 antiguo 20 moderno m.º 208 otorgada por la Sra D.ª Blanca Espronceda con licencia de su esposo D. Narciso de la Encina, a favor del Ayuntamiento, en 20 de Marzo de 1860, se acompañan cuatro documentos que constituyen la titulación de esta finca	4	223	5
79 1860	Expt.º producido con motivo de los terrenos que han quedado vendibles por el derribo del teatro de la y se agregan una a la casa n.º 15 propia de D.ª Dionisia O'Leary de Cruz, y otra a la casa n.º 17 de D.ª Teresa Pinalver	4	310	3
1 1860	Adquisición por Madrid de la casa calle del Troncal n.º 19	1	223	2

AÑO.		SEC.	LEGAJO.	
	con multa a la de las Viberas n.º 17 propia de D. Luis Pernas para ensanche de dicha calle del troncal	4	312	8
1860	Expt.º promovido para el derribo de la casa calle de Espoz y Mina n.º 20 con multa a la de la Puente 32 man.º 209	4	222	83.
1860	Memoria ante proyecto de ensanche de Madrid for- mado por el Inspector del Distrito del Cuerpo de Ingenieros de caminos cana- les y puertos, D. Carlos M.º de Castro, Aprobada por M.º decreto de 12 de Julio 1860	5	74	16
1860	Expediente instruido con mo- tivo del derribo de la casa calle de Espoz y Mina n.º 20 y reclamacion de D. José Eulogio Montero, dueño de la inmediata pidiendo se suspecte la mancomunidad	4	223	4
1860	Reforma y ensanche de la calle de Preciados	4	313	

NÚM.	DESCRIPCION	SEC.	LEGAJO.	NÚM.
1860	Varias propietarios de casas situas en la Traversia de Jucar solicitando al Ayunt. ^o se sirva proveer el expediente para la prolongacion de dicha Traversia a la calle de Trajineros	4	00089 280	 1
1860	Sobre cumplimiento del R. ^o decreto de 17 de Julio de este año relativo al ensanche de esta Villa	4	425	37
(i). 1860.	Proyectos para la reforma de la Puerta del Sol	9	427	45.

AÑO.	LEG.	SEC.	LEGAJO.
1900			

1860 á 64 Exped.^{te} promovido por
D. Gerónimo Daquerra en
solicitud de licencia para
reeditar su casa calle de
la Cruz n.º 33 agregando
á su finca un terreno pro-
cedente del derribado teatro
de la Cruz = Venta de dicha
Casa en favor de Madrid,
Organismo de Escritura =
N.º Orden aprobatoria

6

102

1

1899

AÑO.

SEC.

LEGAJO.

AÑO.	MAYO	DÍA	SEC.	LEGAJO.	NÚM.
1881	1	1		0199	
1881	1	1		126	17
1881	1	1		127	6
1881	1	1		128	17
1881	1	1		129	17

SEC.

LEGAJO.

AÑO.	SEC.	LEGAJO.	NÚM.
1861		00093	
Espect. ^l promovido con motivo de una comunicación del Ingeniero D. Carlos M. ^a de Castro sobre el modo de llevar adelante el proyecto de ensanche de Madrid.	4	426	37
Propuesta y presupuesto para el personal y material necesarios al efecto.			
1861			
Espera. de venta de 6,212 pies de terreno de la Puerta del Monasterio de las Descalzas Reales, otorgada por dicha Comunidad en favor de Madrid ante el Escribano D. José García Castro	4	217	6,
1861			
D. Alfonso Sánchez de la Blanca Contrata del derribo de la casa calle de Espoz y Mina n.º 20, pidiendo devolución de su fianza. Espect. ^l gubernativo sobre la pertenencia del trozo que cierra el patio de la casa calle de Barcelona n.º 10	5	32	48
1861			
Espect. ^l promovido por D. Alejandro Cordá á virtud de un folleto que ha publicado relativo al ensanche y del que			

AÑO.	SEC.	LEGAJO.	NÚM.
1861	4	261	6
1861	5	200	21
1861	4	261	5
1861	5	273	38
1861			

remite ejemplares para que
se repartan á los Sres. Concejales

Consejo de Admon. de las
obras de la Puerta del Sol;
Estados de gastos desde la ins-
talacion del Consejo en Julio
de 1857 á fin de Dize. del 1861

Expt. autorizando á la Admon.
de las Peristas de obras publicas
para imprimir el plano
reducido de ensanche de
M.º de V.º y suscribiéndose
el Ayuntamiento por 200 ejemplares

D. M.º Martin Jajalde en soli-
citud de que se le libre certifi-
cacion contenida la R.º orden
de 13 de Vobre. de 1857 confir-
matoria de las alineaciones
marcadas en el plano apro-
bado para el Barrio de las
Pimuelas Afueras del Portillo
de Embajadores

Expt. á instancia de D. Fran-
co Abad y Martinez sobre que
se le otorgue á su favor la
escritura de adquisicion del
terreno que ha incorporado

NÚM.	AÑO.	LEGajo	SEC.	LEGAJO.	NÚM.
6		á su casa Plaza del Angel n.º 11 procedente del sobrino del Hato de las Cruces	4	90094 223	6
21	1861	Condiciones presentadas por el Capellan mayor del Real Monasterio de las Descalzas Reales para ceder parte de su huerta al en- sanche de la calle de Pre- ciados	4	313	7
5	1861	Expte.º promovido para cum- plir la Real orden relativa á que se reducen á tres las calles de segundo orden com- prendidas entre las dos primeras mas inmediatas á la casa de la Moneda	4	261	25
38	1861	Expedite.º promovido por el Excmo. Sr. Gobernador civil de esta Provincia con motivo de abrir una gran via entre la parte Norte y Sur del Villadrijo	6	6	27
2	1861	Sobrecobro de 6797 pies desi- tos en la Cuesta de S.º Domingo que se le corresponde al For. Dique de Granada	4	272	10

AÑO.	SEC.	LEGAJO.
1861.	10	235. 8.
Expediente promovido por D. Manuel Lopez de Rego dueño de la casa n.º 19 y 21 de la calle del Arrenal proponiendo la venta a Madrid de una parte de la misma para el ensanche de dicha calle.		

ANO.		SECC.	LEGAJO.	NUMERO.
1861	Adquisicion por Madrid de la casa n.º 39 A de Preciados cuya proposicion ha sido presentada por D. José Camiranes en concepto de apoderado de los actuales dueños.	4	00095	313 6
1861	Expediente promovido por varios dueños e inquilinos de las casas Corrales situadas en Chamberí solicitando se abra paso a ellas por Madrid y los caminos con tal motivo	4		261 7
1861	Proposicion presentada por D. Casimiro Merino para ceder a Madrid la casa n.º 29 sita en la calle de Preciados, con objeto de contribuir a un ensanche.	4		313 10
1861	Truendo hecho a D. Joaquin Dominguez de una casa parte del Callejon sin salida al de San Buenaventura bajo las condiciones que en el mismo se expresan	4		245 8
1861	Proposicion presentada por D. Ginés Bruguera dueño de las casas al de Preciados n.º 31 y de Capellanes n.º 18 para ceder las a Madrid			

AÑO.

SECC.

LEGAJO.

NÚMERO

	con objeto de contribuir en ensanche de la 1. ^a c. 7.	4	313	11
1861	Expediente promovido con mo- tivo de las comunicaciones de la Dirección genl de Instrucción militar, para la cesion de la parte neces- ria al ensanche del Paseo de Reco- tos, de la Inspeccion de Milicias casa n.º 65 con vuelta a otros pases.	4	264	35
1861	Proposicion presentada por D. Juan Manuel del Hoyo para ceder al ensanche a corralada de la calle de Preciados el ter- reno que se necesitase de sus casa- sitias en la misma n.º 33 y 35.	4	313	12.
1861	Cuatro palabras más sobre las dos palabras que J. Pedro Pascual de Utragono dirigidas a los proprie- tarios de los terrenos comprendi- dos en la zona de ensanche de Madrid dedicadas a los mismos por D. Alfonso Berda y Argemiers de caminos canales y puentes.		208	4

11
1861
62

Expediente causado a virtud de proposicion del dueño de la casa num. 26 calle del Principe con vuelta a la Traversia del mismo sobre vender a Manuel Oltra finca para mejorar la Plazuela contigua

00096

4 281 43

12
1861 y 62

Expediente instruido con motivo de las alineaciones pedidas por los representantes de la Sociedad del Crédito mobiliario capital en el terreno llamado "Huerta de Brancacho" con fachada al Paseo de Recoletos y calles del Almirante, Salesas Linceo y otras, cuyos planos y perfiles longitudinales han sido aprobados por S. M. y mandada hacer la alineacion con arreglo a ellos en otros terrenos.

4 306 23

1861 al 64

Expediente sobre demolicion de la casa extramuros de esta Corte n.º 1. Camino de la Yesceria - R.º orden de 30 de Abril de 1861 mandando ampliar el

espediente - Contestacion al Gobierno con remision de varios documentos - Acompaña otro expediente de los años de 1856 a 1860 sobre demolicion y adquisicion por Madrid de la casa extramuros de esta Corte n.º 1. Cammino de las Yserias propiedad de D. Francisco Alcaraz para empuje de la Puerta de Toledo.

L

306

37

1861

1865

Los herederos de D. Rafael Garriga sobre que el terreno entre las calle de Nobles Pequena y Plaza de Ramales que se les dio en compensacion resultan con 1070 pies de mas, es incidente promovido a nombre del Duque de Nobles sobre nulidad de la venta de 6000 y pico pies de terreno hecha por el Purgador del Prado de la misma manzana.

S

49

1

NÚM.	10. LEGAJO. SEC.	SEC.	LEGAJO.	NÚM.
1861-77	<p>El Duque de Uceda solicitando la tira de cuerda para construir en un solar de tie- colitas entre la Ronda de id y la calle de la Veterinaria. Expediente relativo a la venta por el Estado de otro terreno pertenciente a los propios de Madrid.</p> <p>Permuta de una parcela con la estufa propiedad del Sr. Marques de Salamanca ca como subrogado en los derechos y obligaciones del Duque de Uceda</p>		00097	
37	<p>1861-a Expediente instruido con motivo de 69 proposicion presentada al Excmo Ayuntamiento por D. Manuel Lopez de Riego dueño de la casa n.º 23 de la calle del Arenal para ceder a Madrid la parte que de la mis- ma sea necesaria al ensanche y reforma de dicha calle.</p>	5	481	1
		10	235.	15

AÑO.

SECC.

LEGAJO.

NÚMERO.

1862. Real orden expedida por el Ministerio de Hacienda, determinando la forma de proceder al pago de los gastos ocasionados en la apertura del foro de circulación de las monedas de 4 céntimos 7^o del Real decreto de 19 de Julio del 860, y las demás obras adyacentes. 4 128 38
1862. Subasta celebrada para el derribo de la casa calle de Preciados n^o 39, con ruinas al edificio de San José y Martine n^o 14 manzana 394. 4 313 19.
1862. Memoria correspondiente a los planos n^o 14 2 formados por el arquitecto D. Antonio Ruiz de Salas para la reforma de las calles de San Juan pelagros y Clavel. 4 127 42
1862. Subastas para el derribo de las casas calle del Arcenal n^o 13, 10 y 12 duplicado de quinientos pesos, Madrid para el ensanche de los muros. Nueva subasta para el derribo. 4 313 20.

AÑO.

SECC.

LEGAJO.

NÚMERO

1862

Expediente promovido a instancia
de D. Víctor Nijol, como mandante de la Ma-
ría Bravo, sobre abono por Madrid del
valor de una casa sita en los afueras de
la Puerta de Atocha, n.º 5, camino
de los Campos Vientos.

L

L. 35

69

1862-

Proposición presentada
por D. Pedro Lopez
Cano para el edo al
cunados de las calles
de Preciados, la casa se
su pertenencia en las
misma n.º 45.

H

313

13.

1862

Promovido por D. Manuel
Manjares y D. Felipe Li-
vra dueños de la posesión
titulada "Parador de Tie-
rra" proponiendo su ma-
genación = Se acompaña
el plano del edificio.

S

291

8

1862

Datos y noticias estadísticas
referentes a la vía pública
de Madrid.

S

421

34

INVENTARIO

AÑO.

CLASE.

FECHA.

SECC.

LEGAJO.

NÚMERO.

00100

69

18.

8

39

1862 El Sr. Conde de Yere
dias Quintanilla Militando
se le entregaron 184.000
de quales hallaban con
signados en las cajas de
Depositos a las re-
sultas del fisco que
afectaba a las 3^{as} por-
tas de las casas calles
de Preciado n^o 39
mod^o n^o 849 aut^o n^o
394, Acompaña la
ejecutoria del Tribu-
nal de Guernas y
Marina.

4 313 8.

AÑO.

LEGajo

SECC.

SECC.

LEGajo.

NÚM.

1862- Rectificación de las
medidas hechas al ter-
reno que ocupó la casa
calle de Preciados n.º 39
con vuelta a las del Por-
tigo de San Martín n.º
14, n.º 394 por los Ar-
quitectos de Madrid y
de las fronteras.

4 213 7.

00101

1862. D. Javier Rodríguez solicita tira
de cuerdas en su terreno, n.º 3
de la Plaza de Chamberí.

10

78

111

1862 D. Joaquín Cifuentes solicita tira
de cuerdas en un terreno en
Chamberí (Paracas de Mena)
y otro en la calle de Santa
Engracia

10

78

119

1862- Propuestas hechas por
los Sres D^{tes} Mariana Alva-
ro, Ducho de Lacaras Pla-
zuela de Belleguá n.º 1
con vuelta a la calle
del Arco de frasco cada
a.º 10 años el terreno que
sea necesario al en-
lance de otra calle. 4

312 9.

1862. Expediente promovido por D.
Manuel López de Rego solicitando
permiso para construir de nueva
planta la casa n.º 54 de la calle de
Segovia. = Reclamación de posesión con
motivo del mismo asunto. = Inhibición
del Juzgado del Distrito de la Audiencia. 40

235.

16

AÑO.

SECC.

LEGAJO.

NÚMERO

1862. Arguimbau por, ¹⁸⁴ 20
de la casa n.^o 184 20
de las calles del g^o tre-
nal por las des D.
Trillas, ¹⁸⁴ 20 por las
el cuancho des las
minima. 4 312 10.

1862 Subastas para cuage
n^o 14 el terreno de las
calle des Preciados n.^o
39 con vueltas al Pa-
tijo des San Martin
n.^o 14 n.^o 394. 4 313 22.

00102

1862. D. Pascual Serra y Mas solicita
hira de cuerdas en unos solares
sitos en el paseo de la Habana
Vallehermoso, Camino del Zarzal
y toma de Isidro.

10

79

58

1862. *Consigna hecha por*
los duenos de las casas
de del Arca en n.º 25,
con sueltas a las de las
traveseras con objeto de
contribuir al ensanche
de la primera. Fuci
dente sobre un canon de
40000 r. para que se
consigne en las caja
gral de Depositos a
peticion de uno de
los interesados por con
ducto del Jurgado de
1.ª Instancias del Dis
trito de las Audencias 4

312

11.

AÑO.

SECC.

LEGAJO.

NÚM.

1862. Copia del acta sobre la enajenacion que hace el Ayuntamiento de guerra de este municipio de un trozo de terreno de la casa n.º 61. n.º 297. de la calle de Alcalá conocido con el nombre de Anagnin del muladar.

7. 209.

1862. Subasta para las enajenaciones de 4011 pies y 58 cent. del terreno que quedará para edificar de las casas de Capellanes n.º 184 del que resta una sepultura n.º 5 med. 31 med. de los mamparas 383 en que se comprenden los materiales de la edificación.

314

8.

NÚMERO.	AÑO.	SECC.	00103 LEGAJO.	NUMERO.
1862	Rompiamiento de una nueva calle que partiendo de la Plaza de las Comendadoras, termine en otra nueva delante del Cuartel de Guardianas de Corps.	4	247	33
1862	Expediente promovido por D. Ignacio Contreras, dueño de la casa c. de Cunda el Rodrigo n.º 6 y 8 moderno, solicitan de se le abonen 348 pies cuadrados que dice ha comprado para tránsito público por refector del hospital de esta casa — — — —	4	281	17
1862	Expediente instruido á instancia de D. Ramon de Baranco, en solicitud de certificación ejecutiva de los pies de rito que se abonaron en 1859 al dueño entonces del solar Calle de la Morería n.º 12 con accesorios á la Cuesta de los Baños n.º 8.	4	281	38
1862	Con motivo de la subasta que ha de celebrarse para la extracción del escombros que produce el derrido del ex-Convento.			

AÑO.

SECC.

LEGAJO.

NÚMERO

~~de Sr. Martin.~~

~~Quedó rematada la H de Ma-
yo corriente a favor de D. Mariano
Benito en la cantidad de
Borrascudos, cantidad fijada
cometido.~~

~~9 92 80~~

1862 Expediente instruido sobre adquisi-
cion de la casa en construccion,
sita en la calle de la Flor n.º 20,
con vuelta a la de Isabel la
Catolica n.º 14 — — —

4 264 22

1862 Denegacion de la instancia diri-
gida al Ayuntamiento por
D. José Pignero solicitando
no se proceda al derribo de su
casa sita en la Flor Baja n.º 21
por las razones que alegaba —

4 246 23

1862 Expediente instruido con mo-
tivo de la subasta anunciada
para los desmontes, terraple-
nes y conclusion de tierras al
vertedero, que han de prac-
ticarse en el terreno tomado
para via publica, de la Huer-
ta de las Salinas en el Paseo

	serviende de base para la edificación de aquel barrio el trazo de primero hecho por el Ingeniero D. Carlos M. ^{de} Castro y no la variación aprobada posteriormente. = Consta la R. ^{ta} Orden. En el expediente de varios propietarios en Chamberí solicitando licencia en 1860. Consta la R. ^{ta} orden modificando el plano.	4	261	22
1862	Reforma proyectada en el Paseo de Recoletos en el parte relativa al Convento de Sn. Pascual propio del Sr. Duque de Sma.	4	306	1
1862	Expediente promovido con motivo del nombramiento de Cuatro Guardas jurados para vigilar la nueva zona del ensanche de Madrid con el haber de 8 r. ^{tas} diarios	4	261	24
1862	Expediente promovido sobre abono de cierta suma a D. Pedro Paylumbet arrendatario del taller de coches en el Paseo de la Corte.			

- el valor de la medianería de su casa n.º 10 sita en la P.ª Mayor por carecer de la tasa cio que se hizo. 4 388 13
- 1862 Expediente promovido por D. Pedro Errojo solicitando se le marque la c.ª que ha de atravesar un terreno que posee afueras de la Puerta de Bilbao continuando á otro en el mismo sitio de cuyo dueño tiene permiso. 4 261 11
- 1862 Expediente promovido á virtud de oficio pasado al Br.º Sr. Alcalde Corregidor por el Sr. Juez de 1.ª inst.ª del Dist. de Lavapiés en fha 27 de Agosto de este año á consecuencia del pasado á instancia de D. Isabel Curos solicitando esta se le espida certificación que acredite si la tierra llamada la Regalada sita en las afueras de la Puerta de Atocha lindante con el camino llamado de Valcarrivas.

		SECC.	LEGAJO.	NUMERO.
			00106	
	se hallaba o no comprendidos en el ensanche de Madrid. -			
13	Dicha certificacion fue expedida por el Ayuntamiento y remitida al Sr. Inscr. de 1. ^a instancia en 30 del mismo. 4		261	19
1862	Expediente reclamando indemnizacion al D. Andres de Trango por los terrenos de su propiedad tomados en Chamberí	4	388	9
11				
1862	Expediente a instancia de D. Carlos Bravo, apoderado de D. ^{ña} Vicenta Michens sobre que se levanten los muros colocados en su posesion afueras de la Puerta de Picoletos en la delineacion de nuevas calles o se la indemnice el terreno perdido con tal motivo. 4		261	30
1862	Expediente promovido con motivo del acuerdo del Ayuntamiento para expedir licencias que soliciten para la edificacion en la zona del			

1862

63⁴

Espechiente instruido con motivo de la proposicion presentada por D. Fidel Garrido á nombre del dueño de la casa n.º 1 de la c.ª del Prado con vuelta á la Plaz.^{ta} del Principe Alfonso, para venderla á Madrid con motivo del proyecto de ensanche de esta plaza.

00107

4

306

25

1862

63⁴

La Comision de Gobierno interior de la Exposicion Hispano-Americana en solicitud de modificacion de una de las calles del ensanche proxima á la Carretera de la Junguera. Consta la explanacion de otros terrenos.

4

318

13

1862

63⁴

R.^e Orden mandando continuar la alineacion aprobada para la c.ª de Gravina

4

279

5

1862

64²

Adquisicion por Madrid de la casa sita en la Plaz.^{ta} de S.^{ta} Maria n.º 6, propia de D.^{na} M.^a Inuncion de la Com.^a como comprendida en el pro.

yecto de la Prolongacion de la
calle de Bailen - Se incluye el
expediente de subasta con mo-
tivo de la celebrada para la
demolicion y aprovechamien-
to de los materiales y fabricas
que constituyen la casa sita en
la Plazuela de S.^{ta} Maria
n.^o 6 moderno con vuelta a la
de los Autos n.^o 1 y a la Pla-
zuela de la Armeria n.^o 2
manr.^a 442.

4

306

162, 6

1862

a
64

Indemnizacion a varios due-
ños de la casa c.^{ta} de S.^{ta} Cata-
lina num.^o 6 y lo resuelto para
lo sucesivo - Se incluye la
hijuela formada a los here-
deros fideicomisarios de D.^a
Francisca Rodriguez

4

307

1

1862

a
65

Expediente instruido con mo-
tivo de clemencia de la casa
n.^o 8 de la calle de Capellanes pro-
piedad de D. Felice Puellas y de
D.^a Elvira de Castro, atendido
su estado ruinoso - Farsacion

00108

de su suelo y fabricas y acuer-
do para su adquisicion y
derribo por los Mangüeros. L

308

7

1862, 64 y 65

Expediente instruido a instan-
cia de los representantes de la
Sociedad genl del Credito movi-
liario español pidiendo la ali-
nacion y licencia para construir
en los terrenos conocidos con el
nombre de "Huerta de Branca-
cho." Incidente con motivo
de la divergencia de los peritos
de Madrid y de la parte, nom-
brandose un tercero que diri-
ma la discordia. V. S. 160. 39. L

308

66

1862
a
66

Expediente instruido con motivo
de la compensacion de terrenos
por la Plazuela de S.^{ta} Bar-
bara por el Grupo S. Bonde
de la Union a nombre del
Grupo S. Bonde de Villagonna
la al construir la casa, sita
en las c.^{as} de Hostalera Florida
S.^{ta} Mateo y Plaz.^a de S.^{ta} Bar-
bara, manr.^a 330. L

431

93

AÑO.	SECC.	LEGAJO.	NÚMERO	AÑO.
1862 68 ^a				18
Expediente instruido á instan- cia de D. Lorenzo Sainz de Varan- da, en solicitud de indemniza- cion de los perjuicios causados por la reconstruccion de su casa, de la 2. ^a Baja n.º 18. 4		435	70	
1862 á 1867				
Expropiacion de la casa n.º 47 de la C.ª de Jacometrezo con vuelta al Portigo de S. Martin	5	497	2	186
1862 á 62.				
Expediente sobre la rotulacion relativa á la casa n.º 23 de la calle del Brenab propia de D. Manuel Lopez de Rego y de la cual se toman por el Ayuntamiento en señal de la via pública 1925 pies 16 cen- tesimas de los 5.º 46. pies 26 centesimas que componen	10	235.	10	186

00109

1863 Expediente inbreido a instancia de varios propietarios vecinos de la calle de las Vras, pidiendo se adquiriera por Madrid la casa n.º 1 para abrir una via de comunicacion entre las calles de Atoda y Magdalena.

4 439 10

1863. Proyecto de alineaciones y rasantes para las ^{esplanaciones} ~~esplanaciones~~ de las calles en el Barrio de Argués.

4 314 7

1863 D. José Rodríguez solicita tira de cuerdas en un terreno en la calle de Palafox con vuelta a Alburquerque.

10 73 79

1863. Escriba. de adquisicion de por Madrid, y titulos de la casa Calle de Isabel la Catolica, esquina a la de la Plaza Baja n.º 14 de la 1.ª y 20 de la 2.ª modernos

4 233 52

1863 Expediente promovido sobre informe prelado por el Sr. Gobernador de la Prov.ª en exped.º

que se instruye á instancia
de D. José Bermúdez, dueño
de la Quinta de la Ciperanera,
en solicitud de servidumbre
legal de acueducto en el
Barrio de las Peñuelas con
motivo del nuevo trazo de
de calles. - - - - - 4.

261.

63

1863. Subastas del solar
n.º 18, 20 y 20 duplici-
cado de las calles del
Arenal adquiridas por
D. Mariano para el
ensanche de otras calles 4

213

28.

1863.

Expediente promovido por los Sres. Schaken y Compañía en
solicitud de que se practique el replanteamiento y aliniamen-
tos de las manz. 161-165-189-190-191-192 y 193.

Como consecuencia de este expediente se acompaña.

La Escritura de permuta de terrenos en la Zona de en-
sanche otorgada por la Sociedad Parent, Schaken y Comp.ª
y el Ayuntamiento de Madrid.

Los testimonios de Escritura de venta de la Huerta
de Linares por su dueña a D. Mariano de Portoriano y por
este á la Sociedad Parent, Schaken y Compañía que los
acompañan como títulos de propiedad.

4

445

89

	SECC.	LEGAJO.	NÚMERO.
1863		00110	
63 1 1863.	4	272	24
1863.	4	313	1.
1863	5	52	45
1863.			

Sobre no estimar la inst.^a de D.^a
Elaria del Carmen Onabrilla
para que se constituya hijote-
ra especial de un censo á
favor de su hija impuesto
sobre el terreno que en la
plazuela de S. Miguel ocupa-
ron unas casas de propiedad
de sus antepasados.

Proyecto para con-
struir en el solar n.^o
25 de las calles delitre-
nal, con vuelta a las
de las Truncas n.^o 16
un edificio con desti-
no a retratos ~~pequeños~~.
Alcal ordena desistiendo
do el proyecto. Subar-
ta de la causa del
Solar.

Expediente instruido con motivo
de la subasta que ha de celebrarse
para el movimiento de tier-
ras necesario á la apertura de
las nuevas Calles del Barrio
de Enghelles en la Montaña
del Principe Pio

Subasta para el derribo de

1863. Las casa calle de Preciados n.^o
 18 aut. 45 mod. m. 296. 4 314 2.
 Con motivo de una R. O. orden
 remitiendo a informe del Ayun-
 tamiento el proyecto de una vía
 de comunicación que una la
 Plaza de S.^{to} Domingo con la
 de la Constitución. 6 5 5

1863. Proposición presentada
 por D. Tomas Luis Lo-
 pez, ofreciendo vender a
 Madrid su casa n.^o 28
 sita en el Portigo des-
 San Martín conocida
 con el nombre de San
 Jac de la Leona, para
 la reforma de las ca-
 lles de Preciados y del
 Carmen por aquel
 punto. 4 313 14

1863. Expediente promovido a
 inst. de Don Juan Castilla
 representante de la empre-
 sa de lavado perpetuo estable-
 cido en el vado del Navarona
 res sobre indemnización de
 perjuicios con motivo del enan-
 che de Madrid por aquella
 parte. 4. 261. 58.

ANO.	SECC.	LEGAJO.	NÚMERO.
1863. 2.		0 ^o 111	
1863. 5.	4.	272.	23.
1863.	4.	264.	20.
1863. 2.	4.	272.	25.
1863. 4.	4.	264.	25.
1863. 5.8.			

Se destruya la inst.^a de D. José Rodríguez, A-
poderado del Excmo. Sr. Conde del Real, Padre y,
Padre del Excmo. Sr. Duque de Brancas, y rela-
tando la propiedad de 6.895 pies invertidos hoy
en la Calle de la Biblioteca y 4.52 y 586 los prime-
ros en la Plaza de Santo Domingo y los segundos
en la casa recientemente construida en la esquina de la Calle
del Cemento. Consta informado de que una reclamación q-
este interesado dirigió al Excmo. Sr. Gobernador de la Prov.

Expediente instruido con motivo de la subasta que
ha de celebrarse para el derribo de la casa ó Almac-
en de madera que fué, sita en el Pano de Recoletos
medianera con el Convento de S. Pascual.

Sobre inscribir en la Sociedad de Seguros mu-
tuos contra incendios la casa adquirida por Madrid
para ensanchar la Calle de Preciados sita en la C.^a
de Capellanes n.^o 18 cuya plancha se envió al Archivo
no siendo necesaria la inscripción de la de la propia
Calle de Preciados núm. 25 comprada en igual
objeto.

Expediente instruido con motivo de la subasta celebra-
da para el derribo de la casa sita en el Pano de
Recoletos con vuelta a la Calle del Almirante se-
ñalada con los núm.^{os} 25 y 23 modernos, destina-
da al establecimiento de baños, y el de la cañilla
establecida en el ángulo del referido panto y la
Cortanilla de la Veterinaria.

Expediente sobre entregar al Excmo. de la Me-
moría fundado por D.^a M.^a Gabriela de Felipe
el depósito constituido en la Depo. de S. M. del

	producto líquido por el derribo y aprovechamiento de una casa sita en la Plaza Mayor, demolida en 1826. = Cuenta acreditada por el Sr. Curac Parroco de Santa Cruz, relicto, y su calidad de único Patrono.	4.	272.	20.
1863	Expediente instruido con motivo de un proyecto de apertura de una nueva calle desde la de S. Juan, por los n.ºs 65 y 63 á la de las Huertas por los n.ºs 82, 84 y 86.	4	263	65
1863	Varios Sres. Concejales para concluir la Plaza de la Constitución y de la proporción presentada por el dueño de la casa sul 54 moderno para proceder á su reedificación.	5	483	23
1863	Expediente instruido con motivo de la subasta q. ha de verificarse para la demolición y aprovechamiento de materiales, fábricas y efectos que constituyen la casa sin concluir de la calle de la Flor baja n.º 20 con vuelta á la de Isabel la Católica n.º 14 m.º 508.	4	264	39
1863	Varios propietarios de la zona de Ensanche solicitan se continúe la explanación de la Ronda de Alcalá hasta la Fonda de la Castellana.	10	84	79

1863

Expediente instruido á instancia de D. Hermenegildo Tailliet, dueño de la casa calle del Espíritu Santo n.º 16 antiguo 26 moderno m.º 452, solicitando se le espida certificación que acredite haber tomado del tránsito público, para incorporarles á su finca 228, 78 pies de sitio, que á precio de 54 r. cada uno importaron 3202 r. 50 c.

4

264

28

1863

Exposición de la casa al 30 de la calle de Segovia de la que se expropia parte para la proyección del ensanche de la calle de Bailén

5

477

93

1862

Cont. promovido por los herederos de D. Francisco Bernat, y su esposa D.ª Cecilia Poncela, ofreciendo al Ayuntamiento la casa n.º 52 de la c. de Breñaños

6

26

14

1863

Licencia á D. Nicolás Alvarez en concepto de Administrador de la casa y solar, sito en la calle del Barquillo n.º 30 y 32 modernos con vuelta á la calle de S. Lucas n.º 57 y de S. Tomé n.º 57 nuevo, propios de la Sra. D.ª Concepción Urrejola, viuda del Teniente general el Sr. D. Fernando de Arzagaray, para construirlos de nueva planta — Apreciación y abono á D. Carlos de Vizaguirre y Bañón, del terreno q. deja su solar sito en la calle de S. Tomé n.º 1 m.º 280, p.ª la apertura de una nueva calle desde la del Barquillo á la Plaza de las Salinas.

4

262

59

ANO.		SECC.	LEGAJO.	NU.
1863	Subasta para el derribo de la casa calle del Principe n.º 26 con vuelta á la travesía del mismo nombre y de la casilla situada en la P. ^{ta} Principe Alfonso medianera á dicha casa	5	496	18
1863	Licencia á D. Antonino Sanchez Millar, dueño de la casa n.º 9 de la calle de Zaragoza, manzana 196, para cerrar los soportales antiguos segun la han obtenido los propietarios colindantes.	4	263	57
1864	Adquisición por Madrid de la casa de labor, situada entre las manzanas 226 y 227 de los of. de la Puerta de Recoletos y sitio llamado de Pozos, p.^a ensanche de la vía pública. Acompañan los títulos de propiedad.	4	269	2
1865	Adquisición por Madrid de la casa n.º 33 moderno de la calle de Preciados, para ensanche de la misma. Se acompañan los títulos.	4	267	2
1863 y 64	Expediente de expropiación forzosa por utilidad pública en la casa n.º 4 mod. ^a manz. ^a 139 de la Cuarta de los Caños viejos, propia de D. ^a Cuestia Borrero y D. Laureano Perez-Monipiana el expediente de subasta instruido con motivo de la			

AÑO.	SECC	LEGAJO.	NÚMERO.
1863 y 64... Incidente sobre aumento al valor de pies de sitio cedidos para uso público en la construcción de la casa calle de Coloceros n.º 4 propia de D.ª Petra García.	4.	279.	3.
1863 y 64... D. Manuel M.ª Martínez, solicitando aumento al valor de pies de sitio cedidos a la vía pública en la construcción de su casa C.ª del Noviciado n.º 12 con vuelta a la del Acuerdo n.º 1.	4.	279.	6.
1863 y 64... D. Anselmo Blas, pidiendo aumento al valor de pies de sitio cedidos para uso público en la edificación de su casa calle del Colmitillo			

NUMERO.	SECC.	LEGAJO.	NUMERO.
4 y 6 modernos, manusc. 353.	4.	249.	4.
1863 y 64... D. Nicolas Fernandez, pidiendo aumento al valor de pies de sitio cedidos al publico en la edificacion de la casa Calle de San Bernardo n.º 20 con vuelta a la de la Cueva.	4.	249.	8.
1863 y 64... D. Ramon Gutierrez del Valle sobre tasacion de pies de sitio deparados para uso publico en la construccion de su casa Calle de Postas con vuelta a la de Esparteros.	4.	249.	11.

AÑO.		SECC	LEGAJO.	NUMERO.	AT
1863 y 64.	D. Manuel Bermudez de Castro, sobre aumento al valor de pies de sitio dejados en la construccion de su casa Calle de Valverde n.º 25 y 24 con accesorias a la del Barco n.º 32.	4.	249.	52.	186.
1863 y 64.	Exped. ^{te} con motivo de la alimencion mandada formar en el Campillo del Mundo Nuevo y C. de la Arganzuela con su correspond. ^{te} rasante y tambien de la de Mira el Rio.	5	31	5	186
1863 y 64.	D. Juan Jose Archaga y Landa, sobre aumento al valor de pies de sitio cedidos a uso publico en la edificacion de su casa Calle de S.ª Catalina n.º 10 mod.ª, man.ª 220.	4.	249.	53.	186
1863 a 67	Exped. ^{te} instruido con motivo de la proyectada reforma p.ª las calles de Sevilla, Peligros y Clavel, y tambien de la de Cedameros	5	31	4	186
1863 y 64.	Ante proyecto de reforma en las cuerca de la Calle de Segovias, por los Fec. Soro y Barce. = Me- morias, planos e informe de los Ar-				

Ayuntamiento de Madrid

	<i>ra de la Armeria.</i>	4.	285.	53.
1863 á 65	Proposicion presentada por D. José Maria de Villotas, dueño de la casa calle Mayor n.º 52 con vuelta á la de S. Felipe Neri ofreciendo venderla á Madrid para el ensan-			
	cho de aquel punto.	4.	305	54
1864	Los representantes de D.ª Concepcion y D.ª Concepcion, del Rio pide se suspenda todo procedimiento sobre las obras de apertura del foso en lo q.º afecta á la tierra titulada grande de la Venta del Esp.º Santo hasta la terminacion de la Liti.º pendiente, protestando en	4.	420	58
1864	Expediente instruido con motivo de la proposicion presentada por D. José Fuertes y D. Teodoro Ponte para vender su casa á Madrid, sita en la Plazuela de S.º Domingo n.º 20 con vuelta á la de Tudes-			
	cos y de Preciados.	4.	285.	54.
1864	D. Anastasio Marcal, contratista de las obras de fabrica del viaducto de la calle de Segovia solicitando se le den 20000 r.º á cuenta de la obra entregada.	4.	306	43
1864	D. Valeriano Vazaca en concepto de esposo de D.ª Cristina del Rio pide se suspendan las obras de apertura del foso en lo respectivo á la tierra de suposicion titulada La Cour del Bayo hasta que se haga la indemnizacion - - -	4.	420	59
1864	Expediente promovido por el Excmo. Sr. Duque de Medinaceli, en solicitud de que por el Excmo. Ayuntamiento se le abonen 13.434 r.º 38 centimos que resultan á su favor, por la apropiacion del terreno apropiado para ensanche de la via pública en las Casas n.º 56 al			

NUMERO.	AÑO.	00116	SECC.	LEGAJO.	NUMERO.
13.	64 de la Calle de Lope de Vega, y 16 de la Calle de Trafalgar.		4.	285.	16.
1864	Expediente sobre adquisición por Madrid de la casa sita en la Traversía de las Vistillas n.º 6, 7, 8 y 9 ant. 6 mod.º manz.ª 122, propia de D. Mariano de Agüero Mar- tinez de la Mata, comprendida en el proyecto de prolonga- ción de la calle de Bailén.		1.	306	38
14.	Expediente instruido con motivo de una proposición hecha por va- rios Tru. Concejales para abrir dos calles, una que atraviese desde la de la Concepción Gerónima a la de la Colegiata, y otra desde la Calle de Huécha a la Plaza del Progreso. Va unido el proyecto.		4.	285.	12.
43	1864. D. Mariano Dorta en solicitud de licencia p.ª edificar en la m.ª C. para su mancha. Comta que toma terreno de la vía pública p.ª enfiteusis como igualmente que sea su ma- ncha para tránsito público.		4	317	34.
59	1864... Expediente instruido a instancia del Sr. D. Pascual Mador, co- mo Director genl. de la Compa- ñía de seguros titulada la "Re- municipal," sobre apertura de una calle desde la de Valverde a la				

AÑO.

SECC

LEGAJO.

NUMER.

1864	del Barrio. D. Juan Estrada y D. Juan Bram.º Cor- rador, en solicitud de certificación q. acredite a ferrocarril que rijan para vía pública esta Ronda de Segovia—	4	285.	10.
1864...	Expediente instruido a instancia de D. Anastasio Abascal, Contra- tista de las obras de cantería y al- banilería del viaducto de la Calle de Segovia, en solicitud de que se le abone la parte proporcional que se estime, del material que tiene ya extraído de la cantera, y depositado en otra. Calle de Segovia.	4	285.	11.
1864—	Propietarios que reclaman salidas al proyecto de reform- mas de la calle de Pre- sado desde el Pórtico de San Martín hasta las Plazuelas de San Mar- cial.	4	285	5.
1864...	Expediente instruido con motivo de haber pedido D. Pedro Sierra, Contratista del derribo de la casa n.º 6 de la Plazuela de S.ª Ma- ría, se le devuelva la fianza que depositó p.º cumplimiento del contrato—	4	281	8

		00117		
NUMERO.	AÑO.	SECC.	LEGAJO.	NUMERO.
So.	1864			
24				
	Escritura de contrata de la segunda seccion del foso para el nuevo circuito de esta Corte otorgada por parte de D. Federico Gomis á favor de la Hacienda publica y del Excmo Ayuntamiento de esta Villa ante el Notario D. José Garcia Lastra en 16 de Agosto de 1864 - - -	4	426	1
	1864 Edono al Marques de la Torrealla de fines de sitio en la c.ª de Aluana n.º 3 - -	8	32	49
A.	1864			
	Escritura de contrata para la construccion de las Secciones 1.ª y 3.ª del foso de circunvalacion de esta Corte otorgada por parte de D. Ildefonso Zurriaga á favor de la Hacienda publica y del Excmo Ayuntamiento de esta Villa ante el Notario D. José Garcia Lastra en 16 de Agosto de 1864 - - -	4	426	2
5.	1864			
8				
	D. Bararo Garcia dueño del edificio titulado "La Caba-			

chudas en la c.ª del Carmen
propone su venta al Ayun-
tamiento.

5

32

30

1864

Sobre ~~contestacion~~ ^{contestacion} a un Sr. Juan
de 1.ª Junta acerca de la con-
currencia a la Junta celebra-
da por varios propietarios
con relacion a la apertura
del foso de D. Diego de Cordo-
va, por si o en representacion
de su esposa D.ª Candelaria
del Rio.

Consta la contestacion dada
a otra comunicacion del mis-
mo Jurgado, relativa a eli-
ficaciones fuera de la linea
del foso para el mismo
pleito entre los interesados
referido arriba

4

426

3

1864

D. Francisco Cubas pide se
suspendan las obras del foso
de circunvalacion en la par-
te que afectan a sus terrenos

4

428

39

1864

Subasta para la construccion
de las barreas de 2.º Orden cas-

Plan de registro y vistas de vigilancia en el nuevo recinto de esta Villa, anunciada para el 31 de Mayo.

Nueva subasta provocada para el 30 de Junio.

Tercera subasta señalada para el 28 de Julio.

Real orden que autoriza para hacer las obras por administración.

1864

Espediente promovido para informar acerca de la exposicion elevada al Ministerio de la Gobernacion por varios propietarios en solicitud de que no impidiera la apertura del foso por la parte al sudoeste, afueras de la Puerta de Estrecha.

4

428

41

3

1864

Solicitando D.^a Concepcion Roda guer en concepto de Tutora de sus hijos menores, se suspendan las obras de apertura del foso al circunvalacion que afectan a los terrenos de su propiedad por desconocer el convenio celebrado con los demás

	propietarios y no habiendo llenar do las formalidades que establece la Ley. — — — — —	4	425	425
1864	Subasta para la construcción de Barreos y fideatos de 1. ^{er} Orden en el nuevo recinto de Madrid separada para el día 27 de Mayo Solicitud de D. Francisco Cerezo y D. Eduardo González pro- duciendo que el contrato de aquel se subroga a favor de este últi- mo — — — — —	4	425	425
1864	Subasta en tres secciones del foro de circunvalación del nuevo re- cinto de Madrid, anunciada para el 18 de Mayo	4	425	425
1864	Expediente promovido por D. Luis Fabrice en solicitud de cance de 36.000 rs en obligaciones del Estado por Ferrocarriles, consignadas en la Caja de Depo- sitos por igual valor en acciones de Carreteras para responder a la contrata de remoción de tier- ras en el exarche — — — — —	4	426	426

NÚMERO.	AÑO.	SECC	00119 LEGAJO.	NUMERO.
42	1864	L	314	8
43	1864	L	281	31
44	1864	L	313	18
45	1864	L	281	1

Proyecto de alineaciones y rasantes para la explanación de las nuevas calles que han de abrirse en la Montaña del Principe Pio como prolongación del Barrio de Arguelles

Especialmente instruido con motivo del certificado librado á favor de los Sres Parent y Compañia Contratista de las obras de hierro para el viaducto de la calle de Segovia á fin de ~~proceder~~ ^{proceder} al abono á la misma suma á que asciende su importe

D. José Alonso Morino de Salamanca ofreciendo vender á Madrid un carr. calle de Preciados n.º 57 con accesorias á la de las Tóveras n.º 6;

Especialmente instruido con motivo de haber solicitado D. Francisco Parels, Contratista de las obras de cemento para la apertura de nuevas calles en el Barrio de Arguelles, se le devuelva la fianza que consignó para responder á su compromiso

AÑO.		SECC	LEGAJO.	NUMERO.	
1864	Obras pugnatas por el Sr. Alcalde Corregidor en la zona de enmarque con cargo a la cantidad de un millon de los fondos del empréstito	4	318	40	
1864	Varacion de pises de sitio cedidos para uso publico en la construccion de la casa n.º 4 calle de los P.ºs	4	280	10	16
1864	propias de D. Juan M.º Baunye D. José Pinat en solicitud de que se adquiriera por Madrid su casa labor man.ª 236	4	318	20	
1864	Sobre destinar a un manguero a la custodia de la casa bueta de los Baños viejos n.º 4 adquirida por S. E. hasta que sea demolida - - - -	4	388	48	
1864	Expediente instruido a inst.ª del Sr. x Camarero Alange pidiendo certificación de los pises de sitio cedidos a la via publica al construirse la casa n.º 4 mod.ª sita en la cl.ª de la Montería	4	281	90	
1864	Real orden de 26 de Setiembre declarando por regla general				

no tener derecho a indemnización alguna, los dueños de las fincas Urbanas, que por consecuencia de las alineaciones, quedan avanzadas o retiradas mientras no se les prive del todo o parte de su propiedad o sus derechos.

281. 20

1864 Expediente instruido a instancia de D. Felia Moreno de Villalba, en solicitud de mayor precio del suelo por el arquitecto Municipal de los planes de sitio cedidos a la vía pública al construir sus casas de la Hortelera n.º 130 con vialta a la Travesía de S.º Mateo n.º 18 y a la de Pelayo n.º 33 y 35 — — — — —

281 21

1864 Expediente instruido con motivo de la rectificación practicada en el terreno adquirido por Madrid del Sr. Marques de Alcañices en el Puesto de Recoletos n.º 9 marzo 1877 resultando cierto número de pies

	de situ abonables a cto Sr			
	Marques. — — — — —	4	281	19
1864	Sobresolicitar del Director gral			
	de contrib. ^{on} que no se exija el			
	2 pto que cobra la Hacienda			
	de la traslacion de comision de			
	financas sobre el 3 pto que abona			
	Madrid a los propietarios que			
	expropia como indemnizacion			
	de perjuicios. — — — — —	4	388	42
1864	Expediente instruido a ins-			
	tancia de D. Pascual Madroñe			
	como Director gral de la Com-			
	pania de Seguros titulada			
	"La Peninsular" sobre aper-			
	tura de una ct desde la de			
	Valverde a la del Pardo	4	281	10
1864	Expediente instruido a ins-			
	tancia de D. Eustasio Abascal, Con-			
	tratista de las obras de carpenteria			
	y albanileria del viaducto			
	de la calle de Segovia, en solici-			
	tud de que se le abone la par-			
	te proporcional que se estime			
	del material que tiene ya estruido			

de la cantera y depositarlo en la
citada calle — — — — —

4

281

4

1864

Expediente instruido con motivo
de haber firmado D. Pedro Sierra,
Contratista del alaribo de la
casa n.º 6 de la Plaz.ª de S.ª
Maria se le devuelve la fianza
que depositó para el cumpli-
miento del contrato

4

281

3

1864

Expediente instruido con
motivo de una proposicion
hecha por varios concejales
para abrir las calles una
que atraviese desde la Concep-
cion Geronima a la de la
Colegiata y otra desde la
de Estrecha a la Plaz.ª del
Progreso.

4

281

12

1864

Vá unido el proyecto
sobre la reclamacion de D.
Emanuel Mayo para que se
le abone la mitad de cierto
numero de pies de sitio que
pertenecieron a la m.ª 432
y hoy se hallan destinados

a la via pública en la Plaza de Oriente.

Consta el acuerdo para que los gastos de escritura sean de cuenta de Madrid. —

4

388

52

1862. Adquisición por Madrid de la casa de labor situada entre las manzanas 226 y 230 de las afueras de la Puerta de Recoletos y sitio llamado de Pajaritos para ensanche de la via pública. El compran los títulos de propiedad.

4

269

2

1864. Sumas del Paseo de Ochoa a provechando parte del Sardin Botánico a virtud de cession hecha por el Real Patrimonio con un dictamen del Consejo de Instrucción pública para que se declare nula la cession hecha por pertenecer el terreno cedido al observatorio astronómico.

5

86

90

1864. Expediente relativo al crédito que contra el Conde de Polanco tiene el Ayuntamiento por los gastos de delineación y guarda de la casa n.º

NUMERO.	AÑO.	SECC	00122 LEGAJO.	NUMERO.
	22 antiguo manzana 309 calle de S. Bartolome. —	5	182	1
52	1864 D. José Casado del Alisal en soliciitud de un terreno en la Ponde de Puercitos p ^{ra} edificar un estudio de Pinturas	5	147	77
	1864 Expt ^l instruido con motivo de la correspondiente a la venta del solar de la casa n ^o 33 de la calle de la Cruz, que quedo' del demo- lido teatro del mismo nombre,	6	103	21
2	1864 Expt ^l instruido con motivo de la mandada celebrar para el derri- bo y aprovechamiento de mate- riales de la casa calle de la Cruz n ^o 33, comprada por Madrid a D. Gerónimo Da guerre para el ensanche de aquel punto	6	103	20
90	1864 Copia de la escritura de contrato pa- ra el derribo de la casa calle de la Cruz			

AÑO.

SECC

LEGAJO.

NÚMERO

n.º 33 modelo otorgada por D. Juan Prado y Riquelme, á favor de Madrid ante el Notario D. Juan Donifacio Toledo, en 4 de Agosto de dicho año

6

75

2

1864

Valoracion y perfiles transversales para la liquidacion definitiva de la apertura de calles, en los terrenos de Mr. Parient, (afueras de la Puerta de Sta. Barbara) llevada a cabo por el Contralista D.º José Boromat.

6

161

28

1864

D. Vicente Puente y D. Francisco Peinado solicitan tira de cuerda en un terreno de la carretera de Francia, frente á la Glorieta y fábrica de papel pintado.

10

79

135

1864

D. Julian Reyter, como apoderado de la Condesa de Jone Pando, solicita tira de cuerda en la casa n.º 8 y 12 de la calle de Chamartin

10

78

106

O.	SECC.	00123 LEGAJO.	NUMERO.
1864 y 65			
La Contaduría consultando sobre la cantidad con que debe contribuir el Ayuntamiento para las obras de mejora circundación.	4	426	9
1864 y 65			
Expropiación verificada por Madrid de la casa sita en la calle del Viento con vuelta a la de los Embroses n.º 2 propia de D. Práxedes Muñoz Casa vaca para la prolongación de la calle de Bailen	4	306	14
1864 y 65			
Adquisición de la casa n.º 94 sita en la c.ª Mayor con vuelta a la de S.ª Felice Neri n.º 3 y Plan.ª de Obreros n.º 1 propia de D. Manuel Boldan 4.	4	308	12
1864 y 65			
Proyecto de Prolongación de la c.ª de Baylen y expropiarla casa calle de S.ª Ysidro n.º 21 propia de D. Gabriel Suarez Tablas	4	308	10
1864 y 65			
Instancia de D. Trifon Monje en solicitud de la certificación de los pies			

	que, previo el oportuno abono, resultaron de la casa C. de S ^{ta} Propio n.º 9 mod.º	4	306	13
1864y65	Instancia de D. Manuel Rodan dueño de la casa n.º 34 de la calle Mayor con vuelta a la de Sn. Felipe de Heri y Plaz.º de Herradores adquirida por Madrid, en solicitud de que se le alquile el solar sito en la C. de Preciados, para colocar en el los materiales del derribo de dichas casas n.º 32 y 34 de la calle Mayor, obligándose a pagar lo que este pule y dejarla franco al Bruto Ayuntamiento cuando así lo exija	4	305	4
1864y65	Instancia de D. Fernando del Rio ofreciendo vender a Madrid su casa n.º 34 de la calle de Preciados con accesorias a la de Tacometrazo n.º 39	4	305	46
1864 65	Incidente sobre indemnización			

de los terrenos por la calle al
Sr. Andrés o sea el nuevo
y por la parte de la Ronda
o sea Jardin de Espiolo. — —

00124

308

93

1864 y 65

Incidente sobre aumentar el
valor de los pies de sitio dejados
a la via pública al construir de
nueva planta la casa calle
de la Flor alta n.º 3 con vuel
ta a la de Peralta n.º 8 manr.
L. 66 propia de la Duquesa
de San. Lucar la Mayor. — —

308

33

1864 a 67

Expediente instruido con motivo
de una R.º D.º orden mandan
do suspender la concesion de
licencia para construir en
el solar que pertenecia al Sr.
Duque de Híjar, sito en la
Carrera de San. Gerónimo y
calle de la Horca Blanca y
que se propusiera al convenien
te en ancho de dicha via.

Peticion de licencia para
edificar, del Director gral.
de la Peninsular. — —

4

437

38

1864. 66y
68

Expediente instruido a inst.^a
de D. Antonio Morillas due-
ño de la casa calle del Principe
n.º 3 ofreciendo venderla a
Madrid para la realización
de la reforma de la Plaz.^a del
Principe Alfonso donde después
de varias transacciones fue
autorizada la Municipalidad
por el Gobierno de S. M. para
la compra de dicha finca por
el precio convenido de 280 r.^e
el pie de terreno y fábrica

Consta también un inci-
dente a virtud de exposición
de los dueños de las casas 28y
1 por la calle del Prado, ofre-
ciendo venderlas al precio de
294 r.^e pie y la apreciación
hecha por el Arquitecto Muni-
cipal.

4 238

1864
a
1868

Exce (D. Martin Francisco) Ex-
pediente instruido en solicitud de
apropiación de un terreno de Ma

NO.	Año	SECC.	00125 LEGAJO.	NUMERO.
1864 a 69	La Contaduría consulta sobre la ejecución de la ley de 29 de Junio de otro año sobre ensanche de poblaciones. La misma dependencia en comunicacion mas estensa repite en consulta sobre varios articulos de la Ley.	4	122	14
1864 al 70	Expediente de reclamacion por D. Miguel Beltran de Carriolo apoderado de D. ^a Tomasa Ruiz y Vidal para que se le deje en posesion de un terreno de 30000 pies de superficie ocupado por las obras de apertura de una nueva calle a espaldas de la casa Gomoneda	4	128	20
1864 a 71	Expediente promovido por el Excmo. Sr. D. José de Salamanca solicitando licencia para edificar casas aisladas con jardines y en verjas a la derecha del paseo de la Bas-	5	68	1

tellana. Contra acuerdo y con-
formida del solicitante de tomar
en compensacion del coste de
un trazo de Escantarella en
tre dicho poseso y las fincas
que han de construirse segun
el plano la zona compuen-
dida entre su propiedad y
la nueva alineacion. Fotra
de los señores Salamanca
y Salvador Lopez solicitan
hacer nuevos trazos de Es-
cantarella cedendoles a su
vez el terreno necesario para
entrar en linea con la manra-
na sin numero al Oeste de
la 214 y 215. — — — — — 8

68

2

1864 y 65

Oficio de la Administracion gral
del Pl. Patrimonio someti-
do a unanimitad de construcciones
en la Montaña del Principe
Ala cuyo proyecto acompaña
a la deliberacion del Ayunta-
miento. Provisión de varios
Y. H. Concejales para embellecer

los alrededores de la Plaza del
Vicente.

SECC.

5

273

45

1864-68

D. Vicente Delgado apoderado del
Sr. Príncipe Pio de Saboya pidién-
do la alineacion para construir
en la Plaza de Affligidos n.º 2.
Proyecto de prolongacion de la
calle de la Princesa y alineaciones
para las calles de Quintanar
y del Príncipe Pio.

Acuerdo de compra de la Plaza
de permuta de terrenos de la
m.º 387 y la via publica.
Id. de la id. de terrenos entre
el Ayuntamiento y el Sr. Duque
de Fernán-Viver.

Id. de permuta de terrenos
entre el Ayuntamiento y el
referido Sr. Duque

5

478

6

1864

al 66.

Expediente de subasta del derribo
y aprovechamiento de materiales de la
casa num.º 6, 7, 8 y 9 antiguos y 6 moder-
no de la Braseria de los Visititas adqui-

ANO.

SECC.

LEGAJO.

NÚM.

vido para la prolongacion de la calle
de Berlen.

8

27.

6.

1864.

Expediente instruido con motivo de una
comunicacion del Sr. Juez de 1.^a instancia del
Distrito de la Inclusa pidiendo certificacion
de las cantidades que por cuenta del importe
de una casa que adquirio Madrid de D.
Manuel Lopez de Rego se han entregado
a D. Manuel de Anduaga como representa-
te de D. Jose Alejandro Bell.

10

236.

12.

1864.

Expediente sobre consulta de la Contaduria
para que continúe en la Caja Gral con los
intereses devengados el deposito de 12.930.^{rs}
50 cent.^{rs} a disposicion de los acreedores de D.
Manuel Lopez de Rego, dueño de la Casa
n.^o 23 de la calle del Arenal.

10

236.

13.

NO.		SECC.	00127 LEGAJO.	NUMERO.
1865	Consulta de la Contraduria sobre si se habian de abonar al apoderado del dueño de la casa Traveria de la Buella n.º 8, el importe de los pines caidos a la via publica. — — — — —	4	306	12
1865	Instancia del breño Sr. D. Pascual Maabz, como Director de "La Peninular" en solicitud de autorizacion para abrir una nueva calle desde la de Buenavarral a la de Sr. Andres. — — — — —	4	306	3
1865	Expropiacion de la casa n.º 9 mod.º 7 ant.º de la calle Angosta de la Plazuela pertenecientes a D. Manuel Garcia Ponceda como comprendida en la prolongacion de la calle de Bailen — — — — —	4	305	9
1865	Colocacion de una valla en el solar n.º 25 de la calle del Erenal esquina a la de las Fuentes. — — — — —	4	305	54

AÑO.	SECC.	LEGAJO.	Nº
1865			
1865	4	309	53
1865	4	268	2
1865	4	309	49
1865			

Instancia de D.^a Poaguina Diaz
 Ferran en solicitud de que se le
 espida certificacion de la canti-
 dad que se entregó a los dueños
 de la casa n.º 6 calle de S.^a Cata-
 lina, por los perjuicios que les
 irrogó con la nueva aline-
 cion de la calle, y otros extremos.

Adquisicion por Madrid de la
 casa n.º 39 moderna de la calle
 de Preciados, para enanche de
 la misma. Se acompañan
 los titulos.

Comunicacion del Sr. Juez
 de 1.^a Inst.^a del Distrito del
 Centro para que se espida
 certificacion de los pies de sitio
 que dejó a la via publica la
 casa n.º 2 y 4 de la c.ª del Cata-
 llero de Gracia con vuelta
 a la de la Monteria

Expediente instruido con moti-
 vo de la venta de la casa n.º 4
 mod. 3 ant.ª de la c.ª de Ge

N.º.		SECC.	00128 LEGAJO.	NUMERO.
	seros manr ^a 141, propiedad de D. Ramon Pachilla, para la prolongacion de la calle de Bailen.	4	308	8
1868	Instancia de D. Cirilo Mibari. Arquitecto 3.º nombrado para dirimir la discordia habida entre los de las partes sobre la tasacion de la casa del Sr. Marques de Malpica, sita en la calle de Procuradores número 1 en solicitud de que se le paguen sus honorarios. — — — — —	4	308	47
1868	Devolucion de la fianza al contratista que fue del derribo de la casa n.º 4 de la Buesta de la Vega D. Teodoro Montalvan. — — — — —	4	308	48
1868	Subasta para la demolucion y aprovechamiento de materiales de la casa que fue Hospital de los Italianos, sita en la Buesta de la Vega n.º 4 manzana 448. — — — — —	4	308	44

ANO.		SECC.	LEGAJO.	NUM.
1865	Expediente instruido á inst. ^a de D. Juan Prado Varguer remanente del derribo de la casa n. ^{ta} 4 sita en la calle de los Canes viejos, en solicitud de prorroga de diez dias para dar por terminada la demolicion	4	305	42
1865	Sobre la variacion á que dá lugar el establecimiento aprobado de acequias deiego, y exceso de gasto que produce - - -	4	426	6
1865	Adquisicion por Madrid de la casa Postigo de Sr. Martin n. ^{ta} 41 ant. ^a 18 mod. ^a manzana 378 para ensanche de la via publica. Acompañan los titulos	4	278	5
1865	Expediente sobre expedir la certificacion solicitada por D. Eduardo Marcon y Marengo Director g. ^{ral} de la Compañia constructora de edificios, al edificar en la ^{Parcela fin del terreno cedido} c. ^a de Villanueva n. ^a 230	4	318	23
1865	Ampliacion de la distri-			

Inscripcion de manzanas en la
barriada del Norte en los
Cuatro Caminos y Valle del
Enero

4

318

19

1865

Concediendo el cange de tres
^{acciones} acciones de ~~carreteras~~ por haber
sido amortizadas por tenean-
tes al depósito constituido por
D. Silverio Insuñaga contra-
tista de las obras del foso de
circunvalacion, secciones 1.^a

y 2.^a

4

426

7

1865

Demido del ~~area~~ ^{anexo} que contemplaba-
les del Observatorio

5

22

27

1865

Sobre ocupacion por Masadras de la
Causa n.º 62 modelo de la balta de breña
don propios de D. Domingo Sterbicaudine

5

104

9

1865

Con motivo de lo dispuesto
en B.º Decreto de 9 de No-
viembre de 1864, para nom-
bramiento de los tres que han
de componer la Junta de
Examen que previene
la Ley.

5

116

59

AÑO.	SECC.	LEGAJO.	Nº	AÑO
1865				1865
Con motivo de la reclama- cion de curros y propietarios de fincas urbanas y rusticas situas en el perimetro de Cham- berí pidiendo la anulacion de la reforma de dicho Barrio propuesta por el Ingeniero encargado del ensanche	5	116	77	
1865				1865
Comunicacion del Gobierno de Prov. ^a remitiendo de él orden una exposicion de dueños de terrenos en las af. de Alocha solicitando variacion en el trazo de de ensanche.	5	117	78	
1865				1865
D. Francisco Camer Heredia que se trasladó a otro punto el material de carpentería edifi- cado frente a su casa nº 19 de la calle de Geografía.	5	273	40	
1865				1865
D. Martin Francisco de Eric y otros propieta- rios en solicitud de que se practique la ex- planacion de terrenos para la apertura de una calle que desde la Ronda de Alcalá entre las man. 203 y 209 desem- bogue en la Puerta enverjada de los Cam- pos Eliseos	10	34	50	

1865 D. Juan Ruiz Jorraler en solici-
tud de detalles para el replan-
teo de un terreno de su propie-
dad afueras de la 8^{ta} de Atocha
entre la estacion y la calle
del Sur. Cuenta el proyecto de
otro punto que ha presentado
el Ingeniero.

00130

S 481 2

1865 Adquisición de la casa n^o 84 de
la calle de Preciados con acceso-
rias á la cld. Carmen n^o 81 pro-
pia de D. Francisco y D. Luis
Beltran y Calderon = Expte.
de denuncia = Reclamaciones
de la Hacienda = Reclamación
de los Juzgados,

S 497 3

1865 Plano para alineaciones de
la calle de Terzagueros desde
el Museo de Pinturas, á la
calle de Atocha

C 26 21

ANO.		SECC.	LEGAJO.	NÚM.
1865	Expte. instruido con motivo del decorado embellecimiento de la Plaza de las Constitucion	6	103	25
1865	D. Francisco Rodriguez. tira de cuerdas de la casa n.º 20 de la calle de Cisneros, manr. n.º 14	10	78	25
- 1865.	Ante-proyecto de distribucion de manzanas en el nuevo barrio de la Montaña del Principe Pio aprobado por el Ayuntamiento de Madrid y por la Aduana general de la Real Casa y Patrimonio en finis de 1865	9	427	42.
1865	D. José Bernedo solicita tira de cuerdas en un solar de las manzanas n.º 342 y 357	10	78	87.
1865	D. Pedro Collado y Tejada pide tira de cuerdas en un terreno situado en la calle de Palafox (Pharcas de Mena)	10	79	53
1865	D. Jomás Sanz solicita tira de cuerdas en un solar sito en el Paseo de Santa Engracia, formando ángulo con la del furia antes del Zarzal	10	79	113
1865	D. Mariano Alvarez pide tira de cuerdas en la manzana 59, canchera general de Francia	10	79	17

AÑO.

SECC.

LEGAJO.

NÚMERO.

1865. D.^a Ana Tabaron y Garrot en
virtud de que se la opida ar-
tificación en terreno que es su
propiedad ha quedado para vía
pública entre las manzanas

27 y 28

L 318 25.

1865

Expte. instruido a instancia de D. Manuel
de la Cruz, con motivo de la manifestación
de que de medir el solar de D. Cipriano como
propiario de la casa de la calle de Capellanes n.º 18,
cuya plus mar de los q.º constan en el expediente
de venta, los cuales cita pronto a
abonar

L 31 9.

1865.

Sobre compra por el Estado
de las casas calles del Pri-
mo de San Martin n.º
18 con sucesorias al Sr.
Manuel de San Juan
to n.º 3 para su casa
de las calles de
Preciados, propias de
D. Manuel Cardenas
Munoz.

4 313 17.

1865.

Expte. promovido por D. Federico Gomez, con-
tratista de la 2.^a Sección del foro de circunvala-
ción en virtud de abono de cantidades
a cuenta de las que tiene invertidas en los
trayectos de tierra que cubren los 30 me-
tros en que según la obra viene obligado.

L 126 11

1865

El Sr. Comisario de las obras del pro-
yecto de una aporcion del contratista de la
2.^a Sección pidiendo algunas concesiones
y prorroga para el cumplimiento de
la contrata

L 126 10.

1865

El Sr. Comisario del foro de circunvala-
ción tramita la comunicación del
ingeniero sobre adquisición de la pro-
piedad del Sr. General Vitorica para
la colocación de bar-

AÑO.

SECC.

LEGAJO.

NÚMERO

res y fieltos.

Comunicación al H. Insval
 Urban, su respuesta y actuaciones
 posteriores. L 426 7.

1865 Abono a D. Francisco de
 las Rivas de los sucesuali-
 dades de un censo sobre
 la casa n.º 6 de las Plan-
 tas. Don. María comprada
 por Madrid para prolongación
 de las calles de Bailen H 385 1.

1865 Subasta para el derri-
 bo y aprovechamiento
 de materiales de las
 casas calles de Precia-
 do n.º 57 con ruina
 de las de las Vase-
 ras n.º 6. H 384 3.

1865 Sobre opinión certificación de va-
 rios particulares referentes al
 abono del valor del terreno
 apropiado al Sr. Marques de
 Legarda en las Plan- (des)
 (Legado) de Isabel 2.ª H 388 58.

1865. Concediendo el cauce de cuatro ac-
 ciones del Canal de Isabel 2.ª q.
 han sido amoratadas, por
 el punto constituido
 por D. Silvenio Ysaacurriaga

contra tita de las obras de la 1.^a
y 3.^a Sección del foro de circun-
valación

H

426 8

1869 Solicitando el apoderado de
lastra de guerra de Ordoñez
inscripción en el Registro
de las Propiedades de su propia
destitución adquirida por el
Banco de Rescatados
de la parte de la finca
n.^o 4 y 2 antiguo de la gran
rancharo

H

388 55.

1865 Sobre adquisición para
Estadio para susan-
do de las calles de
Pecado, la casa n.^o 58
en las minas n.^o 58
con accesorias a la
del Carmen n.^o 55 pro-
pia de la Srta D.^a Pe-
reza Pasadillo

H

313 18.

1869 Expediente instado en virtud
de la Real Orden que requiere a
informe de S. E. la solicitud de
D. Luis Estanislao Pezera para
que nose apruebe el último pro-
yecto de la línea del foro de cir-
cunvalación en la parte nordeste
N.^o Orden de 6 de Abril de 1864 dispo-
niendo se manifieste si se han creado in-
tereses, ó si exista inconveniente por par-
te de Madrid p.^a que se dicte la auto-
ridad de la N.^o Orden de 26 de Julio de
1864. Consta la N.^o Orden de 15

H

AÑO.

SECC.

LEGAJO.

NÚMERO

de Oñate, del 1867, comunicada por el Sr. Gobernador de la Prov. de Cantabria de la de 26 de Julio del 66 disponiendo en su consecuencia quede subsistente la línea de circunbatación que regia en el primitivo proyecto - - - - -

1865
à 67.

Sobre el abono de los réditos de un censo impuesto por el H. ospitalillo de Valladolid sobre el solar donde se hallan varios casiones de la Real. de San Miguel de Madrid - - - - -

4

416

22

1865 a 69.

Exped. instruido a propuesta de la Junta de Curanich de la Capital sobre la división de la zona general en cinco parciales - - - - -

4

425

18

1865.

Coufura junta de la villa de las casa n.º 56 de las calle de Preciado, con ruellas al hoy del Carmo n.º 69 propeia de D. Luis Perez Rico para el estanco de la calle 4

4

313

16.

1865 y 66.

Comun. de la Ciudad. He el caso de pagar los réditos de un censo impuesto en la casa n.º 33 calle de la Cruz que en Madrid compró a D. Gerónimo Baguerres a favor de varios interesados y acerca de las suplicaciones de un tertio presentado por el apoderado de uno de los partícipes - - - - -

4

385

2

- 1865 y 66 Exped. reclamando de la Superioridad cuatro, relativos a la indemnización a los dueños de la casa n.º 6, de la calle de Santa Catalina 4 431 85.
- 1865 y 66 Exped. instruyendo con motivo de la adquisición por Madrid de la casa calle del Limón n.º 25, con accesorias a la del Conde-Duque, manzana 842, propia de D. Traquin Vautot - 4 431 86.
- 1865 y 66 Sobre solicitud de D. Joaquin de Miguel, pidiendo se aumente el valor de los pies de sitio que cedió a la vía pública al construir sus casas calle de San Gregorio n.º del 17 al 25 y 26 de la misma calle, con vuelta a la de Velazquez y de Legaz - 4 431 87.
- 1865 Derribo y aprovechamiento de materiales de la casa adquirida por Madrid en la calle del Príncipe n.º 31, y parte del 32, con vuelta a la del Prado n.º 3 4 439 88.

AÑO.		SEC.	LEGAJO.	NÚMERO.	
1865 á 67	Expte. acerca del derribo y en- ramiento de las calles del Por- tillo, Cristo y Limón —	L	437	159	1865
1865.	Expediente promovido por la Comisión de mananche acerca de que se traslade la Plaza de toros á otro punto mas conveniente.	S	13	47.	1865 a
1865 á 68.	D. Patricio de la Fuente ofreciendo vender á Madrid su casa Ct. del Principe nu- mero 32 p. ^a ensanche de aquel punto — — — —	S	32	52	1865
1865 á 67	D. ^a Maria del Carmen Lopez solicita una scla des- cuenta la contribucion del censo impuesto contra Ma- drid por la adquisicion de una casa en l. de las Fuentes á las Cañas del Ge- ral (hoy Plaza de Isabel II. ^a) destinada al ensanche de la via p. ^{ca} , y se la devuelva la cantidad q. ^e por este con- cepto se la ha descontado, to- daver q. ^e la paga directa- mente á la Hacienda Publica.	S	16	102	1865

NÚMERO.	AÑO.	SEC.	LEGAJO.	NÚMERO.
1865 a 68	Sobre adquisición de la casa número 60 moderno de la calle del Preciado con accesorias a la Plaza del Sinto n.º 4. para elevarla y regularización de ambos sitios, propias de D. Félix Botín y Camarero y de D. Bruno Millana	5	104	10
17. 1865 a 68	Supresión de la casa n.º 47 calle del Preciado, propia de D. Jorge Placer y Tutor, como una de las expropiadas en el proyecto de ensanche de dichas calles	5	102	21.
52. 1865.	Expediente instruido a instancia de D. Cristóbal Sánchez Torres como apoderado de D. Ignacio Llerena y demás interesados en un crédito de 201.250 reales a cuya seguridad estuvo hipotecada la casa sita en la calle del Arenal n.º 23 propia de D. Manuel Lopez de Rego y adquirió Madrid en parte para el ensanche de dicha calle en solicitud de que previo el otorgamiento de escritura y carta de pago se transfiriera al representante de los acreedores el resguardo de la citada cantidad.	10	235.	14.

AÑO.

SEC.

LEGAJO.

NÚM.

1868a'72 Venta a Madrid de la
 casa n.º 16 n.º del Postigo
 de G.^{ra} Martin con vuelta
 a la de Preciados n.º 64
 propia de D. Juan Ga-
 meno. Se acompañan de
 escrituras de venta de
 pago y la titulación de
 7 pueras.

8

161

1

4865a'

NÚM.	AÑO.	LEGajo.	SEC.	SEC.	LEGajo.	NÚM.
	1868 a 76	Un legajo que contiene varios documentos pertenecientes a la disuelta Junta incluso las actas de sesiones celebradas por la misma de ensanche.			147 D	76

NUM.

AÑO.

LEGALE

SEC.

LEGAJO.

NUM.

AÑC

00138

[illegible]

AÑO.	SEC.	LEGAJO.	NÚM.
1865 a 1878			
D. Santiago de Angulo con motivo de la apropiación de la casa de su pro- piedad en la calle de San Isidro n.º 19	6	26	19
1865, 30			
Expediente de apropiación de una parcela de casa n.º 4 antiguo, 6 y 3 modernos manzanas 111 de la calle de Terceros, propia de D. Lorenzo Cardenas, como comprendida en la prolongación de la calle de Bailen	6	175	34
1865			
Expediente instruido con motivo de las alineaciones de la calle de Barrio Nuevo y Concepción Termino de esta Capital	6	177	14
1865.			
Con motivo de la subasta de los solarés de la calle de Preciados.	7.	341.	29.
1865.			
Expediente instruido con motivo del destinde practicado por los arquitectos de las partes en el solar n.º 25 de la calle del Arenal con vuelta a la de las Fuentes n.º 16 colindante con la casa n.º 29 por la 1.ª de dicha calle y 14 de la 2.ª	10	235.	4.

NÚM.	AÑO. LEGAJO. SECC.	00137 LEGAJO.	NUMERO.
1866	Adquisición por Madrid de la casa calle del Carmen n.º 55. ant.º 71. mod.º con accesorias á la de Preciados n.º 10 ant.º 58 mod.º m.º 378. para ensanche de la vía pública. Se acompaña los títulos.	4 285	1
1866.	Adquisición por Madrid de la casa calle del Príncipe n.º 8 y 4 ant.º 20 mod.º m.º 215. para ensanche de la vía p.ª Se acompaña los títulos	4 282	1
1866.	Adquisición por Madrid de la casa llamada Bonda de los Leones Puñiga de S. Martin n.º 15 ant.º 20 mod.º m.º 378 para ensanche de la vía pública. Se acompaña los títulos.	4 284	1.
1866.	Adquisición por Madrid de la casa calle de Preciados n.º 56 con accesorias á la del Carmen n.º 69 modernos ambos 2 ant.º m.º 378. para ensanche de la vía pública. Se acompaña los títulos.	4 286	1.
1866.	D.ª Fran.ª Ramirez de Trellano a solicitud de que se le expida certificación que acredite el terreno que ha tomado en Madrid.	4 318	28.

AÑO.		SECC	LEGAJO	NUMERO
1866.	El Representante de los D ^{os} . Jovis y Legismen Contratistas de las obras de la 2. ^a Sección del foro de circunvalacion, hace presente los perjuicios que se les irrogan á consecuencia de la orden verbal que les fue comunicada por el Ayudante para la suspension de las mismas ---	4	220	56
1866.	Nota de venta del terreno de la mitad de 1850. pios el terreno en la Marineda al oriente destinados á via publica otorgada por D. Joaquin Mayo y Sefuente á favor del Cens. 5. ^{to} de Madrid ante el numerario del S. G. D. Jon Garcia Lastra en 22 de 1850 de dicho año. Acompañan cuatro testamentos comprensivos de la titulacion de otros terrenos.	4	305	6.
1866.	D. Leonardo Noel insolididad se permite se un terreno de su propiedad una m. ^a 121. por otra de igual superficie al Borgeate	4	318	32.
1866	Cancelacion de cargas de las casas quep D. Fidel Garrido construyó en las solares 11, 12, 13 y 14 de la Plaza Mayor solicitadas por los testamentos sig de D. D. Fidel	4	385	3.

1866. Sobre devoluc^{on} a D. José Ba-
liza y Baliza, apoderado de
la casa, Marguiera de Juan-
tes de Duero, el capital de
un censo de 10,000 escudos
impuestos sobre la casa de
quinta por Madrid para
enrrolar de las calles de
San Martín n.º 20

4

388 73.

1866. Subasta para la de-
molición a todo coste
y aprovechamiento de
materiales de la casa
n.º 20 del Portigo de
San Martín, con vuel-
ta a las calles de San Ma-
ría y sucesorias a las
Plazas del mismo nom-
bre n.º 278.

4

314 5.

1866. Haciendo a la entrega del ca-
pital censual que grava la ca-
sa de la Cl. del Principe n.º 30
adquirida por Madrid para
ensanche de dicha calle, solici-
tada por D. Antonio Menéndez de
la Vega en concepto de apoderado de
D. Angel Lodares y Oma y su esposa
D.ª Dolores Lodares

4

216 18

1866.	Expediente promovido por D. Eduardo Real, constructor de casas en g.º, ofrece desmontar una zona de dos metros de anchura en cada lado de una calle y ha de separar las manzanas 210, 211 y 212	SECC	LEGAJO	
1866.	Subasta para la demolicion y aprovechamiento de materiales de las casa n.º 18 Cortijo de San Martin, con accesorias a las Plan.ª de Panto Jacinto n.º 3 m.ª 348.	4	420	68.
1866	Sobre expedir certificacion a D. Pedro de Ochoa p.ª la inscripcion en el Registro de la Propiedad de un terreno comprado a Madrid	4	314	4.
1866	Subasta para el derribo de las casas n.º 56 de las calles de Precindas con accesorias a las del Carmen y de las n.º 98 de las mismas calles con vuelta a las del Carmen n.º 99 y tambien los aprovechamientos de las mismas.	4	416	21
1866	Expediente promovido por oficio de la Junta de Usanche proponiendo varias medidas p.ª facilitar las construcciones en la zona de aquel.	4	314	6.
1866		4	420	64

AÑO.

SEC.

LEGAJO.

NÚMERO.

1866

Acercas del abuso cometido por los carabineros de la línea principal quemando los olivos que de la propiedad del Sr. Marqués de Perales, han sido arrancados por consecuencia de la apertura del foso de circunvalación

L₁L₁ 26

13

1866.

Esped.ª instruido a inst.ª de D. Pascual Madorz, Director de la Peninsular en solicitud de q.º se franquee el paso de la C.ª de San Andrés al Paseo de la Ponda. Proyecto de esplanación de esta consupresup.ª

S

31

7

1866

Sobre devolución a D. Luis Tabuira, Apoderado del Contrata de las obras de la 1.ª y 3.ª Sección del foso de circunvalación de la cantidad a que asciende el 10 por 100 de centado de las sumas percibidas por obras ejecutadas

L₁L₁ 26

14.

1866

D. Luis Bruguera y su representación de sus S.ªs Madres D.ª M.ª y D.ª M.ª en solicitud de que se comprase por Madrid las casas que al S.ª por se en la calle de Madrid 36

S

101

11.

1866

AÑO.		SEC.	LEGAJO.	NÚMERO.
1866	Exped. sobre la reclamación de Contaduría, de una relación de los gastos ocasionados del Paseo de la Honda y foso y los de vigilancia	L ₁	L ₁ 26	15
1866	Con motivo de la adquisición por el Estado de las masas u.º 1.º y 2.º de la finca de la Alameda, próximas al P.º de San Lorenzo, como unas de las comprendidas en el proyecto de ensanche de la ciudad	S	104	13
1866	El Sr. Comisario del foso de circunvalación, pide se apruebe el presupuesto de gasto por obras en las alcantarillas y targeas en la zona de ensanche	L ₁	L ₁ 26	16
1866	Con motivo de una comunicación del Excmo. Sr. D. Rafael Corredor participando la suspensión de los trabajos de la Junta de ensanche vacuados reclamar al Ministerio de la Gobernación	S	116	18
1866.	D. Felix Morales, pide se le indemnice de los daños que las obras del ensanche han causado en varias tierras de su propiedad	L ₁	426	19

NÚMERO.	AÑO.	SEC.	LEGAJO.	NÚMERO.
	1866			
	Comunicacion del Sr. Procurador a la Junta			
15	1866			
	Acordando al cargo de unos efectos publicos por haber sido amortizadas, que constituyan parte de la fianza prestada por D. Silvenio Graurriaga en garantia de su contrato.			
12			426	18
	1866			
	Disposicion de las casas n.º 70 y 72 de la calle Mayor y Placencia para renovar las fachadas de las mismas			
16		3	477	95
	1866.			
88	Disposicion por el Sr. Jefe de 1.ª instancia, del Distrito de la Universidad, se retenga a Don Francisco Candel y Sablanca, la parte que ha de percibir por un terreno que se le ha de apropiar con motivo de las obras del foro de circunvalacion			
14		4	426	19.

AÑO.

SEC.

LEGAJO.

NÚMERO

1866

Varios propietarios solicitando la variación del ensanche en el Barrio de Atocha

10

84

91

1866

Marca de la plantación del seto vivo en la solera y banquetta del foso de circunvalación

11

426

20

1866

Promovido para la demolición por su estado ruinoso de la casa nº 2 de la calle de Toros de San Juan con accesorias a la del Bonafillo nº 13 y expropiación de la casa nº 10 y 15 de la espresada calle

289

31

1866

Obra informar a la Intendencia que varios propietarios de terrenos comprendidos en el ensanche de esta capital, han debido a S. M. exponiéndose a que continúen las obras del foso de circunvalación por los terrenos de su propiedad

11

426

21

1866

Comunicación del Sr. Comisario de la Junta de ensanche participando la suspensión de estudio y trabajos interin en el Ministerio de la Gobernación ajunada el reglamento para la ejecución de la Ley de 29 de Julio de 1864 de San

dando las contribuciones del Mu-
nicipio y de la Junta

5

116

88

Objeto. sembrado con motivo
de las obras del foro de cir-
cunvalacion, en la 3.^a seccion,

426

22

1866

Espec. te promovido por D. Aleja
dro Saer, y Amores, como
Apoderado de la Gtma Sta
da Eugenia Pinar, en solici
tud leg. se suspendan ciertas
obras del fondo de circunvala
ción en terrenos de su pro
piedad, separandon del com
promiso para la cénion.

426

23.

1855

~~Por motivo de la adquisición por
Madrid de la casa u^o moderno de
la Calle de Preciados, propia de S^o Carlos
ta Consero, como una de las con-
preuolidas en el proyecto de enan-
ches de la misma.~~

4

104

12

1866

Exped. promovido por comu-
nicacion del Sr. Regidor, Comisario

AÑO.		SEC.	LEGAJO.	NÚMERO.
	de Caminos, sobre que se reclame todos los terrenos y carreteras comprendidos en la zona hasta el límite o sitio donde estaban los felatos	4	426	24.
1866	Memoria sobre la division en manzanas y solares del edificio en proyecto, denominado "Posito de Madrid.	10	236	41.
1866	Acuerdo de obras necesarias en la 2. ^a y 3. ^a Sección del foro y paseo de la Puerta, en virtud de reclamacion de los Contratistas	4	426	25.
1866	Suplente promovido por D. Federico Gomis, Contratista de obras de la 2. ^a Sección del foro de circunvalacion, en virtud de abono de algunas cantidades a cuenta	4	426	26.

NÚMERO.	AÑO.	00142	SEC.	LEGAJO.	NÚMERO.
1866	Exped. promovido por D. José Fello, para q. se le alquile el solar n.º 4,º de la calle de Preciados, con objeto de encerrar material y — — — — —	L	L	31	21.
1866	Exped. instruido con motivo de una comunicacion del Sr. Administrador de propiedades y derechos del Estado, reclamando copia de una Real orden referente al cuartel del soldado, y que se nombre un Arquitecto Municipal, para q. en union con el suyo se proceda a la medicion y tasarcion — — — — —	L	L	31	31.
1866	Exped. instruido a instancia de D. Tomas de Miguel en solicitud de que se le expida certificacion comprensiva del valor q. se da a los terrenos inmediatos a la casa calle de				

AÑO.

SEC.

LEGAJO.

NÚMERO

San Gregorio, Palma y Relajo, señaladas con los números Lit. 2 y 58.

L 431 16.

1866 Expte. promovido por D. Formas de Miguel, solicitando el abono de 871, 84 q. se le expropiaron de su casa calle de Relajo n.º 56.

L 431 99.

1866 D. José Tello, contratista del derribo de la casa n.º 18 del Portigo de San Martín en reclamación de la fianza que tiene prestada

L 431 34.

1866 D. Manuel Pajón, contratista del derribo de la casa n.º 20, del Portigo de San Martín, solicitando la devolución de la fianza q. tiene prestada

L 431 33

1866 Expte. instruido a instancia de D. Manuel María Tora, en solicitud de q.

16.

se le alquile el solar
de la calle de la Mon
baja, n.º 18. ---

L 431 13

59.

1866 La Gutanducia de la
Hilla la nueva, pre-
guntando si se otorga
Escritura de permuta
de la dehesa de los
Caravanchales, por
parte del jardin de-
nominado Milicias
Provinciales ---

L 431 18.

34.

1866 Expte. instruido con mo-
tivo de un oficio del
Jefe de 1.ª instancia
del Distrito de Palacio
p.º q.º se pide certifi-
cación de como se cuenta
q.º el Ayuntamiento trata de
expropiar todas las
casas q.º ocupan la ace-
na donde se hallan las
casas n.ºs 8 y 8 de la calle
de Peligros, a instau-
cia del Sr. D. Toribio M.º Gu-
tiérrez ---

L 431 12.

33

1866 Excmo. Sr. D. Juan de Dios, vecino de D. Luis Bruguera,
 dueño de la casa calle de
 Preciados, n.º 11. con p
 uelta a la de Capella
 nes, en solicitud de
 que se le devuelva la
 cantidad de cañique
 como fianza para dar
 principio a la reforma
 ción de dicha casa. L. 1.31 19.

1866 Excmo. Sr. D. Juan de Dios, vecino de D. Emilio Alva
 ro, contratista de las
 obras de derribo de la
 casa n.º 57 de la calle
 de Preciados, en soli
 citud de que se le de
 vuelva la fianza por
 haber cumplido su com
 promiso. L. 1.31 22.

1866 Excmo. Sr. D. Juan de Dios, vecino de D. Cayetano Galvez,
 como contratista del der
 rido de las casas n.ºs 56
 y 58 de la calle de Pre

ciados, solicitando se le de
nueva, la cantidad designa-
da para tomar parte
en la licitacion. La res-
olucion del contrato y la
devolucion de la fian-
za

L^a L^a 31 77.

1866 Expte. instruido con
motivo de la instancia
de Sr. D. Manuel Salva-
dor Lopez, dueño de la
casa calle de S. Felipe
n.º 41, y Manuela
de Moradones, en soli-
citud de q. se conceda
mayor precio a los
pisos de sitio q. ha de-
jado para via publi-
ca.

L^a L^a 31 78

1866 Expte. instruido a instan-
cia de D. José Alonso
Merino de Salamanca
sobre permuta de la
Caja general de depoi-
tos de ciertas acciones
de Ferro-Carriles que in-

AÑO.

SEC.

LEGAJO.

NÚMERO.

para pauperes
a la ratificación de sujeción
del solar de la casa n.º 87, ca-
lle de Preciados y 6 de la
Ventura que vendió a esta
Dn.º - - - - -

4

431

23.

1866 Exped. promovido por
D. Manuel García Ber-
teiro, sobre q. se le mar-
que la alineación de la
casa n.º 13 de la calle
de la Ventura q. linda con
el nado día agregándose
el terreno q. en este
necale - - - - -

4

431

30

1866 Exped. instruido a vi-
sencia de los habitantes
de la casa calle del Prín-
cipe, n.º 30, con estable
vinciente de industria,
en solicitud de q. se les
indemnize por tener q.
mudarse a causa de
estar para derribarse
dicha casa - - - - -

4

431

36.

1866 Exped. instruido a fin
 facer a D. Mariano
 Calvo Pereira, en recla-
 macion de los honora-
 rios q. se le adeudan
 como perito tercero
 nombrado para diri-
 mir la discordia habida
 entre el municipal
 y el de la parte en la
 faccion de la casa ad-
 quinida por S. E. en
 la calle de Preciados,
 n.º 98. — — —

L. L. 31 28.

1866 Exped. instruido a fin
 facer al Arquitecto
 D. Pedro Fane, en so-
 litud de que se le
 abonen sus honora-
 rios, como perito ter-
 cero para dirimir la
 discordia entre los ar-
 quitectos de las por-
 tas en la faccion de
 la casa n.º 86, de la
 calle de Preciados

L. L. 31 20

1866. Sobre reformar la
 cuenta de los liegos, y
 la que conduce del Bar-
 rido de la Monerria a la
 calle de Segovia ~ L. 1130 63.

1866 Consulta de la Contaduría
 sobre la validez del poder
 precitado por el Apo-
 derado de la Sociedad
 "La Previsora" para
 cobrar el interés de
 los ptes de sitio cedidos
 a la vía pública, de la
 casa calle de Tardines
 n.º 38. L. 1131 24.

1866. Exped. instruido con
 motivo de una comu-
 nicación del Sr. Tenien-
 te de Alcalde del dis-
 trito de la Latina, y
 sobre construcción de
 un muro de cerca-
 miento en el solar
 de las casas n.ºs 6, 8
 y 10 de la Traversía de
 las Viñillas ~ L. 1131 24.

NÚMERO.	AÑO.	SEC.	LEGAJO.	NÚMERO.
1866	Lesion a Madrid de varios terrenos sitos en el Paseo del Prado Plaza de Oriente y otros sitios	5	497	41
1866	Resolucion de la n.º 55 n.º de la c.º de Pneiciados propia de D.º Cancellaria	5	497	5
1866	Proposicion hecha por el In- geniero encargado del canal de, para uso de distintivo por los guardas jurados	41	426	39.
1866	Exposicion de venta de un solar que ocupó la casa n.º 33 n.º de la c.º de la Cruz y la parte edifi- cable resto de lo que ocupó el teatro de la Cruz otorgada por el Ayuntamiento a favor de Manuel Nes- tor y Perez ante el Notario D. Jose G. Leatra en 24 de Dibre de otro año	6	75	3
1866	Expediente promovido por co- municacion recibida del Excmo Sr. Gobernador trasladando una Real Orden declarando super- numarios en el cuerpo de obras publicas a los aya- dantes del ensanche	41	426	40
1866	Expediente promovido por D. Angel de las Pozas en solicitud de indemnizacion o compensacion de terre- no en las inmediaciones del Barrio de su nombre y Portillo del Conde Duque.	4	442	50

AÑO.

SEC.

LEGAJO.

NÚMERO

1866 a 1870

Sobre informar a la supresión
 ridad en la instancia de D. Vicente
 de Caltanaror, a partir de la
 compromiso con el Ayunta-
 miento de ceder parte de sus
 terrenos para el fono de
 circunvalación - - -

L 1 26 36.

~~1867~~

~~Suplente instruido con motivo de la
 instancia de D. Cristoval Verea, a
 nombre y como apoderado de D. Pe-
 derico Gomis, contratista de las
 obras de la 2.ª sección del fono de
 circunvalación pidiendo se proceda
 a la recepción definitiva de las al-
 liquidaciones y pago de su importe
 y abonos a buena cuenta del
 aumento del corte por transpor-
 te de tierras a una distan-
 cia de la pactada - - -~~

~~L 1 26 33~~

NÚMERO	NÚM. LEGAJO	SEC.	00147 LEGAJO	NÚM.
1866-68	Varios propietarios en el nuevo Bº de Arguelles, pidiendo se solicite de S. M. la cesion de una manzana perteneciente al Dº Patrimonio para destinarla a la Plaza pública y tambien para edificar el Colegio de S. Eldefonso	5	481	4
1866-68	D. Fr. Abreu a nombre de D. Carlos Jaraia Algar dueño de la casa nº 23 de la calle de Isabel la Católica, con vuelta a la flor baja y S. Cipriano en solicitud de que se proceda a la medacion y transacion de dicha finca como comprendida en el proyecto de prolongacion de la calle de Preciados.	5	478	2
1866-68	Proyecto de prolongacion de las calles del Sanco, por el sitio que ocupa la casa llamada del Comisario	5	499	6

00148

AÑO. LEGAJO. SEC.

SEC.

LEGAJO.

NÚM.

1865 Epistola dirigida a' un
 en el Ayuntamiento de Madrid
 sobre el proyecto de
 que se le abren en la
 de, como punto de
 la ida para dar a la
 cordia entre los
 de las partes en la
 de la casa n.º 20 del Calle
 de San Martin

6, 637 52

1866 Epistola dirigida a' un
 67 sobre la
 de n.º 30 de la calle del
 de, comprado por el
 de, con el fin de
 de

4, 637 53

1867 Epistola dirigida a' un
 67 sobre el que se
 de al Ayuntamiento
 de para dar a la
 de la casa n.º 20 del Calle
 de San Martin
 de dar lugar a la
 de y formacion de la
 de, en cuyo
 de quedar la Puerta de San Martin

1868 Epistola dirigida a' un
 67 sobre la

ONL

[illegible]

AÑO.

SEC.

LEGAJO.

NÚMERO.

- 1866 y Expediente suspenso a instan-
67 cia del Arquitecto D. Mariano
Calvo Pereyra, en solicitud de
que se le abonen sus honora-
rios, como perito forense que
ha sido para dirimir la lin-
cordia entre los Arquitectos
de las partes en la terminación
de la casa n.º 20, del Portigo
de Juan Martín. L 437 52
- 1866 y Exped. acerca de un credi-
67 to hipotecario sobre la ca-
sa n.º 30 de la calle del Prín-
cipe, comprada por Madrid
y constituida en bonos au-
dos L 437 53
- 1866 y Exped. por el que se au-
67 toriza al Excmo. Ayunta-
miento para derribar la
tapia del Páramo Petero, a
fin de dar lugar a la expla-
nación y formación de la
Plaza, en cuyo centro ha de
quedar la Puerta de Alcalá L 437 54
- 1866 y Exped. acerca de la devolución
67

AÑO.

SEC.

LEGAJO.

NÚMERO.

de 60.000 reales depositados
y que graban sobre la casa
n.º 26 moderno de la calle de
Príncipe, n.º 1. antiguo, man-
zana 218, D.ª María de los
Dolores Zabala.

L 437 55

1866 y 67 Exped. promovido por el
Gobierno de la Provincia, so-
bre el motivo de no haber-
se verificado el derribo de la
casa n.º 39, calle de Pre-
ciados.

L 437 56

1866 y 67 Exped. instruido con motivo
de las noticias peticionadas
por la Investigación de Pro-
piedades y derechos del Estado,
acerca de la venta por Madrid,
y rescisión después del contrato
de un callejón que forma
parte de la casa calle de Te-
sus del Valle, n.º 8 antiguo,
16 moderno, de la manzana
462.

L 437 59

1866 y 67.

Real Orden de 7 de Julio de 1866 disponiendo
se llenen los requisitos del Art.º 3.º de la Ley de 17
de Julio de 1836, y 77 de la de 25 de Set.º de 1863,

en el expediente sobre construcción de una barriada en
las Afueras de la Puerta de Atocha?

1866-67

El Sr. Jefe de Alcaldes
del Congreso sobre la prola-
gación de la Cl. de la Greda.
Reclamación de D. Francis-
co P. Nieto por terreno
ocupado - - - - -

5

13

19.

1866-67

El dueño de la casa n.º 6 de
la calle de Capullaues, sobre
que se le proceda a considerar
gratuitamente unos pies de
sitio procedentes de S. E. por
dicha calle y la de la Taberna
de las Descalzas

5

483

24

1866-67

Para que se declare de utili-
dad pública la apertura de
una calle contigua al Banco
de España

5

481

3

1866-67

Entrega de una carta de
pago importe de la 3.ª por-
ción del valor de la casa calle
del Viñoto n.º 5 y 2 y 4 de la
de Autores a D. Vicente Per-
min de Torres apoderado y
antes curador de D.ª Petra
Torres y Carretero

5

478

1

AÑO.	SEC.	LEGAJO.	NÚMERO.
1867	9	291	28
1867	9	106	10
1867	9	90	2
1867	9	61	88
1867	9	32	51
1867	9	286	87

Expediente de un terreno sito en la plaza de la Santa Barbara solicitado por D. ~~Francisco~~ Ochandacay varios vecinos y propietarios de la de Umamiel, en solicitud de que se fuese derrocinamiento de la tapia que cierra la citada plaza, dando se así dirección al inmediato nuevo barrio de Valle Hermoso

Expediente instruido para suspender las obras que se estaban ejecutando en el solar sito en las calles de Reguena n.º 1 y 3 con v.ta a la Plaza de Ramales y calle de Noblejas.

El Señor del Buen Suceso en solicitud de que se autorice por el Ayuntamiento y se abonen 3000 escudos que importa el desmonte de las et.ª del Entor y de Buen Suceso, segun una proposicion presentada al efecto

D. Alfonso Sanchez Jala vera, solicita q.ª se le marque la alineacion p.ª constar la casa et.ª del Señor n.º 50 o q.ª se le expropie con arreglo a la Ley

Motivo de la reclamacion del D. Juan Aguir y Boran de las urnas que deban abanar por la redencion y por el de un censo sobre las casas Calle del Carmine n.º 9 de la propiedad de D. J. G.

NÚMERO.	AÑO.	SECC.	LEGAJO.	NÚMERO.
28	1867. La Admon. de Hacienda, p ^{ca}			
	pide el abono de dos recibos de			
	contribucion territorial im-			
	puesta a la casa calle Mayor			
	n.º 52 propia de Madrid---	L	416	55.
10.	1867 Sobre facilitar varios datos referentes a las obras del			
	por de circunvalacion de esta capital pedidos por			
	el Sr. Conde de Buena Ventura Piracoba	L	426	27.
	va y Piracoba.			
	1867. Declarando insolventes a			
	varios deudores, como inquilinos			
	de la casa calle de los			
2	Manebos n.º 9 adquirida			
	por Madrid -----	L	416	54
	1867 Sobre cargar acciones de carreteras de la p ^{ca} de			
	tribuyen la fianza puesta por D. Severio Juana			
	viaga, con tratista de las obras de la l.ª y 3.ª se			
	cada del por de circunvalacion, por haber si-			
	do puestas a las -----	L	426	28
	1867. Declarando insolventes por			
	débitos de inquilinatos de ca-			
	sas de Madrid a D.ª Micaela			
	Arrara C. del Principe n.º 30			
88	y D. Manuel José Sarto, calle			
	del Simon n.º 25 -----	L	416	48.
	1867 Declarando insolventes a			
	varios deudores por inquilinatos			
	de la casa C. de los Manebos n.º 9			
61	adquirida por Madrid ---	L	416	40
4				

AÑO.

SECC.

LEGAJO.

NÚMERO

1867. Previniendo á la Contaduría
se asegure del cumplim.^{to} de
los inquilinos de casa de S.E.
p.^a q.^e no ocurran expedientes
de insolvencia. — — — — — 4

416

41

1867. Petición del Rrmo. y canónigo felixiano de la Iglesia
del Millan para que como la capilla de aquel convento es
tránsito de carruajes

92

53.

1867. Declarando insolventes á
varios deudores por inquilina-
tos de la casa calle de los Man-
cebos n.^o 9 adquirida por Madrid 4

416

35

1867. Acordando se devuelva á
D. Juan Carlos Margués lo
satisfecho demás por alquile-
res de un cuanto pral. de la
casa adquirida por Madrid
en la Calle de las Veneras n.^o 6. 4

416

27

1867. Declarando insolventes á
los deudores á S.E. por con-
cepto de inquilinatos de la
casa C. de los Mancebos n.^o 9. 4

416

85

1867. Por el Sr. Juan de la Cruz del distrito de la Vi-
vora, D. D. se reclama la remisión de los ti-
tulos de una finca de pañuvar de pa-
da por las obras del foso de circunvala-
ción de la propiedad de D. Juan. C. Can-
del y g. presento á S.E. para justi-
ficar el derecho q.^e tenía al percibo
del valor de la parte q.^e había de
propiedad de Madrid

426

30

NÚMERO.	AÑO.	SECC.	LEGAJO.	NÚMERO.
41 53.	1867. Se dispone citar por el Dia- rio Oficial de Avisos á va- rios deudores de P. E. por el quileres de casas adquiridas p. ^a prolongacion y ensanche de la via publica - - - - -	4	416	69.
38	1867. Ejecucion por la via de apae- rnis contra D. Joaquin Fernan- dez inquilino del cuarto bajo de la casa C. de los Austros n. ^o 2 propia de Madrid - - - - - Consta el acuerdo de el P. E. p. ^a g. ^a se encargue de la Admin. de sus fincas su Depositaria - - - - -	4	416	66.
27	1867. Declarando la insolvencia por inquilinos á D. Antonio Gon- zalez = Veneras 6; Juan. Mont- ner = Teseros 4; Sateria Fern- = Preciados 57; Julian del Valle = Viento 5; Ignacia Ruiz Li- mon 25 - - - - -	4	416	62
38	1867 D. Luis Alvarez á nombre del Hospital de Convalecencia de Valladolid pidiendo certif. ^o de ha- ber satisfecho la contrib. ^o corres- pondiente á un censo de 1613 r. ^o 68 cent. de réditos - - - - -	4	416	60

AÑO.

SECC.

LEGAJO.

NÚM.

1867.	Reclamación de D. Fernando L. de Guevara de los réditos de un censo impuesto sobre una casa de Madrid calle de la Cruz n.º 33	4	416	59
1867	El Ingeniero Director de las obras del fero de circunvalación, consulta la suspensión acordada de hacer cesar a los trabajos en parados en la 2.ª y 3.ª Sección de los feros.	4	426	29
1867	El Jefe de la 1.ª Inst.ª del Distrito de la Latina pidiendo el importe de la hipoteca de un censo q. pesaba sobre la casa n.º 6 de la Par.ª de Santa Maria, adquirida por Madrid	4	416	23.
1867.	Real orden de 9 de Sobre dictada de conformidad con el Dictamen del Consejo de Estado, emitido á la vista que diferentes propietarios hacen sobre igualdad de sus d.ºs, con los dueños de terrenos del ensanche	4	420.	74.
1867.	Declarando insolventes á los inquilinos de la casa n.º 5 calle del Viento adquirida por Madrid	4	416	24
1867.	D. José Blazquez Prieto solicitando la compensación de un terreno que ha de expropiarse de su posesión, La Monina, p.ª via p.ª, con otras de la propiedad del E.º destinado á servicios públicos.	4	420	63.

AÑO.

SEC.

LEGAJO.

NÚMERO.

1867

Sobre la instancia pro-
movidá por el Contratista
de las obras de la 3.^a Sección
del foro de circulación,
en solicitud de que se le abo-
ne el importe de las egresu-
tadas y el 6 p^o de log.
ha dejado de percibir por
este concepto.

L 426 31

1867

D. Sebastian Peltico y Lurma-
nos, pidiendo en arrendamiento el
solar cerrado n.^o 1, 5, de la calle de
Pecados para depósito de mate-
rias y canote del terrizo de la casa n.^o
9 de la calle del Ponetillo.

L 138 21

1867.

Consulta del Teniente di-
rector de los trabajos del ca-
minche para que se deter-
mine el día hasta el que
ha de abonarse el sual-
do a los empleados que
están a sus ordenes, y
que han quedado en su
puesto en virtud de acuer-
do de S. E.

L 426 41.

1867

D. Ignacio Usua y Zabag
dueño de la casa n.^o 1, 9, Carre-
ra de San Jerónimo, pide

AÑO.

SEC.

LEGAJO.

NÚMERO

1867.	certificación de los prescriptos que to- mo de la vía pública para agregar a su posesión -----	L	L 38	20
1867.	Espe. promovido a virtud de una proposición relativa a que los Arquitectos Munici- pales se encarguen de todos los servicios que estaban a cargo del Ingeniero director de las obras del casas de -----	L	L 26	42.
1867	Se manifiesta al Jefe de 1.ª Instancia de la Inclusa el apudante promovido por D. Frisen Mauge, sobre la ven- ta del solar calle de San- t'propio, ut 9. modum -----	L	L 38	18
1867	Retención pedida a insten- cia de D. Manuel de Prado, con- tra D. Manuel Lopez de go de las cantidades que tie- ne que percibir del Ayun- tamiento por indemniza- ción de perjuicios de ter- renos en la calle del Are- nal -----	L	L 38	15

NÚMERO.	AÑO.	SEC.	LEGAJO.	NÚMERO.
20	1867			
	Retencion pedida a instancia de D. Juan Alvarez, contra D. Manuel Lopez de Pego, de las cantidades que ha de percibir del Ayuntamiento por la apropiacion de una parte de terreno, sito en la calle del Arsenal - - - - -		L 438	12
42	1867			
	El Arquitecto Municipal, D. Manuel Martinez Nuñez, remite al Ayuntamiento un ejemplar del trabajo que ha publicado titulado "Manual de evaluacion de los solares y fincas urbanas - - - - -		L 438	6
18	1867			
	D. Celestino Palomares del astro, cesionario del solar, sito en la Plaza de Ramallos y calles de Pequena y Noblejas, en solicitud de que se le indemnice por los perjuicios de no haberle dejado continuar la construccion en otro solar - - - - -		L 438	9
19	1867			
	El Proveedor del Ayuntamiento			

~~1861 y 68~~

~~La Comision Regia Un-
pectora de impuestos indirec-
tos, recomienda la activi-
dad en la terminacion de
las obras del por de di-
cunvalacion para ase-
gurar el cobro de los
derechos correspondien-
tes al Estado como a la
Provincia de Madrid y
su Municipio.~~

~~1. 1. 26 324~~

1867

El Procurador del Ayuntamiento
D. Manuel Morán, parti-
cipa que en los autos promovidos
por D. Manuel Lopez de
Vezo con Madrid, se habia
formado articulo de incontestacion
a la demanda sobre abo-
no de plus de sitio al Tho
D. Manuel Lopez, de la ca-
sa calle del Arsenal, n.º 21
moderno, lo antiguo, man.ª
390, y que por el Jefe de 1.ª
Jurisdiccion de la Latina, se
habia dictado auto desisti-
mando la accion de incon-
testacion de 1.ª

Acompaña una copia
simple de la sentencia de
dicho juez - - - - -

L 1,38 1.

1867 Por el Juzgado de 1.^a Ins-
tancia del Distrito del Congreso
10, se pide que por el Archi-
vo de esta Villa se exhiba
el expediente de expropria-
cion e indemnizacion de los
terrenos del arbitrio de la
nieve y hielos a un letra-
do que determina - - - - -

L 1,39 61.

1867 Por el Juzgado de primera in-
stancia del Distrito de la Uni-
versidad, se pide la entrega
al Empleado D. José Benito
Ortega de 11.538 reales,
de las cantidades que ha de
percibir D. Segundo Blanco,
a quien le reputa, por in-
demnizacion de perjuicios
causados a consecuencia de la
alineacion de la casa, ca-
lle de Santa Catalinas,
n.º 6. - - - - -

L 1,39 60

AÑO.	SEC.	LEGAJO.	NÚMERO.
1867			
Exped. de la subasta que ha de celebrarse para el derribo y aprovechamiento de materiales de la casa calle de los Monachos n.º 9, adquirida por Madrid para la prolongacion de la calle de Bailen, atendido su estado ruinoso. - - - - -	L.	L. 36	3
1867			
D. Luis Lumbraeras, apoderado de la testamentaria de D. Manuel Angel Tado, solicita la expropiacion de la casa calle del Carmo, n.º 2 y 3 antiguos, 22 moderno y 8 novirios. - - - - -	L.	L. 35	76.
1867			
Exped. promovido por D. José Alonso Morino de Salamanca, Dueno que fue de la casa calle de Preciados, n.º 57, con accesorios al lado de las Uvares, sobre indemnizacion de plus de sitio y devolucion de una parcela	L.	L. 35	79
1867			
Exped. promovido por el Sr. D. D. Calle-Corregidor, acerca de la as-			

76.

4

79

Ayuntamiento de Madrid

AÑO.

SEC.

LEGAJO.

NÚMERO.

calle de la Cruz y de Segovia
y Mina - - - - -

L

L 37

59

1867

D. Leon Munoz y Miguel,
en solicitud de que se le en-
tregue la fianza de 250.000
reales nominales que se po-
sita en la caja general por
D. Anastasio Abascal, co-
mo contratista de las obras
de fabrica del Viaducto de la
calle de Segovia - - - - -

L

L 38 2

1867

Por el Juzgado de 1.^a Instancia
del Distrito de la Latina, se
piden antecedentes acerca del
dia en que se notificó al dueño
de la fonda de los Leones de un
pase el local, y que dia comen-
zó el derribo de la casa en que
se hallaba dicho establecimien-
to - - - - -

L

L 37

64

1867

Expediente instruido a instancia
de los propietarios y vecinos de
las casas n.^{os} 17 y 19 de la calle
de Segovia, en solicitud de que se
reterien las piedras de sill

NÚMERO.	AÑO.	00157	SEC.	LEGAJO.	NÚMERO.
59		ria que existan frente a dichas fincas. — — — —	L	L 37	71.
	1867	D. José Cantos, contra- tista del servicio de la casa números 84 y 86 de la ca- lle de Preciados, en reclama- ción de la fianza que tenía consignada — — — —	L	L 35	18
2	1867	D. Ambrosio Labiano, dueño de la casa n.º 34 de la Plaza Mayor, en solicitud de que se le levanten ciertas hi- potecas que constituyó en el terreno no vendi- ble de dicha casa — — — —	L	L 38	9
64	1867	Expte. sobre el ocupar el cuar- to que en la casa n.º 6 del Paseo de Recoletos, servía de habita- ción para el sobrestante de la vía pública, despacho y Archivo de la sobrestantía — — — —	L	L 37	70
	1867	Expediente instruido con motivo de la instancia de D. Cristóbal Orrea, a nombre y como apoderado del D. N.			

	<p>derico Gornis, contratista de las obras de la 2.^a Sección del foso de circulación, pidiendo se proceda a la recepción definitiva de las obras, a la liquidación y pago de su importe y abono a cuenta cuenta del aumento del corte por transporte de tierras a mas distancia de la pactada</p>	4	426	32.
1867.	<p>Recordando el nombramiento de una Comisión especial q.^a prolonga lo mas conveniente sobre las obras y trabajos del ensanche.</p>	4	445	88
1867.	<p>Atenta de una consulta del Sr. Ingeniero Director de los trabajos del ensanche relativa a si ha de seguir o no informando los expedientes que se le remitan a pesar de la suspensión acordada.</p>	4	445	84
1867.	<p>Moción de varios Sres. Concejales para que el Director de los trabajos del Ensanche de esta Capital manifieste el tiempo en q. podrá dar por terminados los mismos con los medios con q. cuenta en la actualidad, y con que otros podrá abreviarle su terminación.</p>	4	445	83
1867.	<p>Sobre expedir la certificación reclamada por el Sr. Juez de primera instancia del Distrito de la Audiencia relativa a un particular de la subasta del terreno de la propiedad de Madrid colindante con el Palacio del Excmo. Sr. Duque de Verda.</p>	4	445	82
1867.	<p>Expediente acerca de si el anteproyecto de ensanche se halla de conformidad con las bases establecidas en el Reglamento para la ejecución de la Ley de 1864.</p>	5	83	80.

AÑO.		004031 382		0°158		NÚM.	
NÚMERO		SEC.	LEGAJO.				
1867	Comunicación del Comisario de Estadística para que se cuide al gobernador de la Provincia a fin de que disponga se anote en el Archivo de Madrid la obra titulada Planimetría de esta Villa.	5	421			25	
33. 1867	Expt. instruido por D. Antonio Andrés Avenozal perito 3.º en la indemnización de la casa n.º 40 y 42 de la calle de Sopo de Vega sobre pago de sus propietarios	6	104			1	
55 1867	El Sr. Juez de 1.ª inst.ª del Dist.º del Hospital pide la retención de 600 reales de las cantidades que D. Eugenio Pascual Hidalgo ha de percibir por los daños y perjuicios que le han ocasionado en la casa de su propiedad calle de Sopo de Vega Retención por el Juzgado del Congreso por R.º 27,310	6	104			2	
54 1867	Expt. promovido por D. Manuel Mestora para probar el derecho que le ha asistido al usufructo la casa n.º 33 de la cl. de la Cruz	6	102			2	
53							
52							
50.							

1867

Expedientes intimados d'instancias
de D. Carlos Serrano y Velasco y her-
manos, duenos del solar no 32
de la calle del Duque en solicitud
de la finca de curdos, que no ha po-
dido tener efecto por estar con-
prendidos dichos solar para la
Plaza de la referida calle, segun
el plan aprobado = acordada
la supresion y medicion y tasacion
de dicho solar

6

175

35

1867

D.º Maria del Carmen Lopez
conde de Paeluttes pide un
censo impuesto a los propios
de la villa por la adquisicion
de una casa destruida al lu-
tanche de la Plaza de Isabel
II.

7

208

102

1867

Comunicacion de la Admion
de Hacienda pp.º de la pro-
vincia pide un censo cargado
a los propios de esta villa
por un terreno que se toma
para via pp.º de una ca-
la en la Plazuela de Pu-
er de la casa 2 ant manr. 169.

7

208

101

N.º VERO	V.O.	SEC.	00159 LEGAJO.	NÚM.
1867	D. Eugenio Jome y Pora. tira de cuerdas en un terreno situado en la zona de ensanche con fachada a la calle Ma-la de Francia, y lindando, con el testero, con el Camino viejo de Fuencarral.	10	78	4
1867	Da. Lorenza y D. Angel Polo pide tira de cuerdas en un terreno lindante con el Paseo de Isabel II por Norte, con la calle que se para las manzanas n.º 214 a 338 y 215 a 217	10	78	148

1867 1867 1867 1867 1867

1867 1867 1867 1867 1867

1867 1867 1867 1867 1867

1867 1867 1867 1867 1867

1867 1867 1867 1867 1867

1867 1867 1867 1867 1867

AÑO.

1869

00169

SEC.

LEGAJO.

NÚM.

1867 - a 1869 Expediente promovido por varios
vecinos para que se derribose el
congriso del Callejón de las
Minas, y apropiación de la
Casa n.º 11 de la Calle del
Rufio y 9 y 11 del expresado
callejón.

9

185

2

AÑO.

[illegible]

LEGAJO.

[illegible]

00161

NÚM.

AÑO.

SEC.

LEGAJO.

NÚM.

AÑO.		SECC	00162 LEGAJO.	NUMERO.
1867	D. ^a Rosa Dot y Michans en solicitud de que se la indemnice con parte del Laberinto de la Fuente Castellana el terreno, que de su propiedad manz. ^a 183 y 199 quedan para vía pública y de los daños de la servidumbre de que se priva á un ventorro q. queda en el centro de la 199.	S	12	81.
1867.	Sobre que se instruya expediente de expropiación de unos terrenos de la propiedad de D. Segundo Colmenares, comprendidos en el trazado del Fero de circunvalación.	S	12	82.
1867.	Escritura de permuta de terrenos q. forman de la finción denominada "Pozo de la Nieve" por otros de la Vía pública, otorgada por parte del Excmo. Ayuntamiento y los propietarios de dichas finción ante D. Sr. García Latorre en 19 de Junio de 1867.	L	326	1.
1867.	Declarando ineluctantes a D. ^a Pilar Cortes, inquilina de la casa calle del Príncipe n. ^o 30 y D. ^a Isabel Perez de la calle del Viento n. ^o 5.	L	456	89.
1867.	Titula de propiedad y escritura de venta a favor de Madrid de la casa calle del Príncipe n. ^o 32 mod. ^a manz. ^a 285.	L	345	2.
1867.	D. Manuel Dorado y Noguera pide certificación de un terreno tomado de la Vía pública.	L	456	88.
1867.	D. ^a Micaela Minica, inquilina de la casa de Madrid calle del Viento n. ^o 5 pidiendo se la condene un delito.	L	456	57.
1867 á 68.	Proposición presentada por D. Angel de las Pozas de permuta de unos terrenos de su propie-			

no dejados para via publica al construir el Barrio que lleva su nombre, por otro de igual clase en la Ronda del Conde Duque, en cuyos terrenos pretende la creacion de jardines.

S

13

82.

1867 a 68.

Instancia dirigida al Exmo. Sr. Ministro de la Gobernacion por el Exmo. Sr. D. José Salamanca pidiendo se liquide su credito por valor de los terrenos tomados para las calles Boulevard Narvaez, Claudio Collo y otras transversales, abonandose su importe por el Gobierno de S. M. y con cargo al Ayuntamiento de Madrid en la cuenta que existe entre este y el Gobierno.

S

12

83.

1867 y 68.

La Comision Regia, Inspectoria de impuestos indirectos, recomienda la actividad en la terminacion de las obras del foso de circunvalacion para asegurar el cobro de los derechos correspondientes asi al Estado como a la Provincia de Madrid y su Municipio.

4

426

34.

1867 y 68.

Expediente instruido a instancia de D. Juan Martinez, inquilino de una tienda y cuarto principal de la casa n.º 34 de la calle del Principe, en solicitud de que se le entreguen unas puertas y portada que dice son de su propiedad— Su brasta del derribo y aprovechamiento de materiales de las casas números 30, 32 y 34 de la

1867 y 77

calle del Principe con vuelta la ultima a la Indemnizacion de los Tres Marqueses de Muelola y D. Francisco Moroto, por los terrenos ocupados al construirse las calles de Solas Serrano y Villanaga.

NUMERO

ANO.

SECC

LEGAJO.

NUMERO.

Del Prado n.º 3.

4

435

20.

1867 a 68.

Quinto del Marqués de Salamanca, sobre tasación de los solares y fabricas pertenecientes a dicho Sr. con motivo de la alienación y venta de las parcelas circundantes proyectado de culata y vuelta de Culata

00163

82.

1868.

Escritura de venta de la casa n.º 83 mod.º Mant.º m.º 396

5

403

85

de la calle de Preciados otorgada en 11 de Febrero por D.º Carlos Gómez y Rico a favor del Excmo. Ayuntamiento, ante el Notario de S.º D.º Don García Latorre. Acompañan los títulos de propiedad consistentes en doce documentos y un libro en pergamino.

4

344

104.

83.

1868.

El Sr. Comisario de Obras de Montecarmelo D.º Don Rodríguez Villabrille pide que se facilite la línea necesaria a los guardas de noche que hay en ellas.

4

438

34.

1868.

Títulos de propiedad y Escritura de venta a favor de Madrid de la casa calle de Preciados n.º 12 ant.º 62 m.º manz.º 378.

4

346

2.

34.

1868.

El Teniente Alcalde de la Latina pide que se autorice al Contratista del derribo de la casa n.º 9 calle de los Mancos a no demoler el trozo contiguo a la n.º 4 calle de Yveros, por las razones que expresa.

4

438

29.

Títulos de propiedad y Escritura de venta a favor de Madrid de la casa calle de Preciados n.º 5 ant.º 45 mod.º manz.º 396 con vuelta al Pórtico de S.º Mar.

	tin n.º 15 moderno.	4	346	1.
1868.	D. Antonio Fernandez, y por el Juzgado de primera instancia de la Latina, sobre q. se expida certificación del valor de terrenos en las calles de Belén y de S. Gregorio para una cuestión litigiosa con D. Tomás de Miguel.	4	438	27.
1868	Título de propiedad y Escritura de venta á favor de Madrid de la casa calle de Preciados n.º 13 ant.º 55 mod.º manz.º 396 con vuelta á la de la Tormera n.º 8 mod.º	4	345	3.
1868.	Título de propiedad y Escritura de venta á favor de Madrid de la casa calle de Preciados n.º 59 con vuelta á la de las Veneras n.º 8 ambos modernos, 4 y parte del 3 ant.º manz.º 397.	4	345	1.
1868.	Título de propiedad y Escritura de adquisición por Madrid de la casa calle del Prado n.º 7 antiguo 1 mod.º manz.º 255 con vuelta á la Plaza del Príncipe Alfonso.	4	348	1
1868	Subasta para la demolición y aprovechamiento de materiales de las casas n.º 60 y 62 de la calle de Preciados adquiridos por Madrid y devolución de la fianza prestada por D. Juan Fernandez contraista de dicho derribo solicitada por su apoderado D. Benigno Sistierra.		92.	4

1.

1868

Títulos de propiedad y obra de adquisición por Madrid una casa calle del Peñón n.º 11 ant.º 60 mod.º m.º 272.

L

353

/

27.

1868

Varios vecinos de las casas n.º 12 y 14 de la calle del.ª Engracia (en Chamberí), solicitando quedes expedita la vía - - - - -

L

428

29.

3.

1868.

Títulos de propiedad y obra de adquisición por Madrid una casa calle de Preciados n.º 11 ant.º 60 mod.º m.º 278

A

380

J.

1868

Autorizando el censo solicitado por D. Luis Taboira de comas acciones y sumas lidos amortizadas, y en parte de la fianza prestada por D. Silverio Insaurriaga, como contratista de las obras de la 1.ª y 3.ª sección del fosé de circunvalación por otras

L

426

32.

1868.

Títulos de propiedad y obra de adquisición por Madrid una casa calle del Príncipe n.º 2 ant.º 24 mod.º m.º 215

A

381

/

1868

Subasta p.º el relleno del fosé de circunvalación en la línea de ensanche al nor te y sur de Madrid verificada en la Alameda popular del distrito del Hospital de Santa Catalina

L

428

34.

1868.

Copia de la Escri. de Per-
muta de terrenos en la Pla-
za de Afligidos y Calle del
Duque de Liria manr.^a 997
y la Via P.^{ta}, otorgada por
los Excmos. Sres. Principe
Pío de Salvoya y Duque de
Guanamón con el Excmo
Ayuntamiento ante el arbitra-
rio de S. E. D. José García
Lastra en 24 de Julio de
dicho año - - - - -

L 389 2

1868

D. Luis Pereira, Apoderado del D. Silverio
Garraga, como contratista de pro-
piedad de circulación, pide permuto las
acciones de carreteras que coartituyen
su fianza, por haber sido mortua-
das con otras de valor equiva-
lente. - - - - -

L 429 38

1868.

Permuta de terrenos de
las Casas n.^{os} 18 y 20 de la
Calle de la Plaz. Baja otor-
gada por el Excmo. Ayun-
tamiento y D. Lorenzo Sainz
de Baranda ante D. José
García Lastra en 17 de Ju-
nio de 1868 - - - - -

L 389 3

AÑO.

SEC.

LEGAJO.

NÚMERO.

1868 D. Mariano Calvo y Peris,
en solicitud de que se le
abonen sus honorarios, por ha-
ber dirimido, como perito 3.^o
la discordia en la expropia-
ción de la casa n.^o 42, calle
de Preciados - - - - - L 438 26

1868 D. Damaro Pico y Loida,
inquilino de la casa n.^o 34, calle
del Principe, solicita indemnifi-
cación por desocupar la casa. L 438 23

1868 Exped. instruido con motivo
de la subasta que ha de celebrarse
para el derribo y aprovechamien-
to de materiales de la ca-
sa n.^o 62 de la calle de Preciados.
Véase, sobre el derribo de la
casa n.^o 60, calle de Preciados
con accesorias a la de San Ja-
cinto, n.^o 4. Mas dos subas-
tas fueron incluidas en un
solo expediente que se formó
por separado - - - - - L 436 4

1868 Exped. instruido con motivo
de la enagenación de la casa,

AÑO.

SEC.

LEGAJO.

NÚMERO

Lista de las obras de derribo
y aprovechamiento de ma-
teriales de las casas n.º 28 al
34, de la calle del Principe, y
n.º 1 de la del Prado, en solici-
tud de que se le derribo la
fianza por haber cumplido
su contrata - - - - -

L 438 28

1868 Exped. instruido para sacar
de nuevo a pública subasta
por un breve termino, el der-
ribo de las casas n.º 41, 51
y 53 de la calle de Preciados

L 436 5

1868 Exped. instruido con moti-
vo de oficio del Juzgado de la
Unidad, para que se cubra
que al Sr. Duque de San Pedro,
y consortes, la cantidad que el
Ayuntamiento ha de abonar por
inmunizacion a los Sres. Ra-
fael y D. Luis Pultran de Lio,
con motivo de la edificacion
de su casa en la calle de No-
ria, n.º 2 - - - - -

L 435 78

1868 D. Clemente Herrero y Man

En, almacenista de maderas,
en la calle del Principe Pio,
n.º 7, en solicitud de que se le
indemnize el perjuicio de te-
ner que variar de local, por
la expropiación de aquellos
terrenos, hecha por Ma-
drid - - - - -

L 435 79

1868 El Jefe de primera instan-
cia del Palacio, mandando
retener la firma que como
contratista de las obras del
Viaducto de la calle de Segor-
via tenía dada - - - - -

L 438 48.

1868 D. Domingo Villanueva,
pide se le alquile el solar
n.º 59, calle de Preciados
para tener materiales - - - - -

L 438 49

1868 Vpus. Instruido con motivo
de la obligación formada entre
el Contratista del derribo de las
casas, números 30, 32 y 34 de
la calle del Principe, para
trazer tambien el de la calle
del Prado n.º 1, con vuelta

AÑO.

SEC.

LEGAJO.

NÚMERO

AÑO.

- a la Plaza del Principe Al-
 fonso. - - - - - L 438 73
- 1868 D. Cipriano Bernedo, dueño
 de la casa calle del Norte, n.
 7 y parte del 9 modernas,
 manzana 511, en solicitud de
 que el terreno que tenía se ^{le inscriba} ~~inscriba~~
 en el Registro de la Propie-
 dad - - - - - L 438 71
- 1868 D. Eugenio de la Cámara,
 nombrado perito 3.º para di-
 rimir la discordia suscitada
 en la tasación de una finca
 del Sr. Salamanca en la ca-
 lle del Puerto, en solicitud
 de que se le abonen sus ho-
 norarios. - - - - - L 438 70.
- 1868 D. José Zello, contratista
 del terrizo de la casa
 calle de los Manabos, n.
 9, en solicitud de que se
 le devuelva la fianza por
 haber terminado las obras L 438 69

- 1868 D. Domingo Villanueva,
Contratista del derribo de la ca-
sa n.º 89 de la calle de Pre-
ciados, en solicitud de que se
le devuelva la fianza por
haber terminado las obras L 438 65
- 1868 D. Ramon Fernandez,
en solicitud de que se le con-
ceda en arriendo el solar de
la casa calle de Preciados,
n.º 74 - - - - - L 438 66
- 1868 El Gobierno de Provincia,
pide un estado de las tran-
sacciones concedidas por el Ayun-
tamiento para construir y
levantar pios desde 1850 y
del coste de las indemniza-
ciones pagadas por derechos
de ensanche de calles, y
del importe de los emprés-
titos Municipales. - L 438 67
- 1868 D. Enrique Maria Sanchez,
dueño de la casa calle de los
Cojos, n.º 12, tanada y media para
el ensanche del Matadero, sobre

AÑO.

SEC.

LEGAJO.

NÚM.

AÑO.

	que se le expone ó se le vuelva el plano y tasación de su arquitecto - - - - -	4	L. 38	98	1868
1868	El Arquitecto D. Francis- co de Cubas y Gouzalet, en solicitud de que se le paguen sus honorarios por haber tasado la casa n.º 62, calle de Preciados - - - - -	4	L. 38	99	1868
1868	D. Antonio Ruiz de Salca, Arquitecto, pide se le abonen sus honorarios por la tasación de la casa n.º 61, calle de Preciados - - - - -	4	L. 38	99	1868
1868	Sobre remisión de la inscrip- ción de permuta de terrenos de las casas n.º 18 y 20, calle de la Flor baja, otorgada por Madrid y D. Lorenzo Sáinz -	4	L. 38	100	1868
1868	D.ª Ana Luján, dueña de la casa n.º 11, calle de los Morcillos en solicitud de que se suspenda por Madrid el derribo de la maneca n.º 9 de dicha calle - - - - -	4	L. 38	101	1868

AÑO.

SECC.

00169

LEGAJO.

NÚMERO.

58	1868.	Comunicacion de la Diputacion Provincial, sobre derramas de la tapia del Campillo de hombres en la casa Hospicio q ^{da} frente a la Cl. de San Propio p. ^a la apertura de una calle	32	66.
57	1868.	Copia a la Vera. de venta de la casa n. ^o 7 calle del Pozo y de ciertas pertenencias de una casa palacio otorgada por el Sr. D. Sr. Marques de Salamanca a favor de Madrid ante el notario D. J ^o n Garcia Lastra como igualmente la titulacion de dichas propiedades.	433	1
58	1868.	El Arquitecto encargado de la demolicion de la Iglesia de Santa Cruz participa el hallazgo de una caja de plomo dentro de la tumba de la Cruz de la Torre y pide una gratif. ^o por operarios	32	63.
57	1868.	D. Jose Duenas sobre si es de las señaladas p. ^a expropiacion su casa Cuesta de la Vega n. ^o 3.	32	57.
56	1868.	D. Manuel Rodriguez pidiendo se le indemnice por haberse desocupado su habitacion en la Calle del Alamo n. ^o 1.	32	56.
55	1868.	D. Cefelino Araya ofreciendo vender a Madrid la casa Cl. de Judescos n. ^o 23	32	53.

AÑO.

SECC.

LEGAJO.

NÚM.

AÑO.

~~1867~~~~Exped. promovido por el Sr. Comisario de la Via Menor, sobre construcción de calles, en Chamberí.~~~~Lt 425 22~~

1868.

D. Gregorio Palacios en representación de D. José María Basualdo solicita el abono del importe de pie de terrenos q. dió p.^a vía p.^a en su casa C.^a del Caudal m.^a con al guna de las solanas propias de Madrid

9 15

4

~~1867~~~~Exped. promovido por D. Luis Nebreda, pidiendo la restitución de una finca, por las obras de foso de circunvalación y nombre de D. Silverio Guebara~~~~Lt 426 38~~

1868

Subasta para el derribo y aprovechamiento de materiales en la casa n.^o 59 de la c.^a de Preciados con vuelta a la de las Veneras n.^o 8 que perteneció a la R.^a fundación del Monasterio del Escorial

9 32

4

~~1870~~~~Festa de inauguración de la Plaza del 2 de Mayo verificada en el Ayuntamiento el día 20 de Mayo próximo pasado~~~~Lt 429 2~~

1868

Subasta para las obras del movimiento de tierras procedentes de derribo q.^e se hallaban acumuladas en la calle de Segovia

9 32

4

NÚM.	AÑO.	CLASIFICACIÓN	SEC.	00179 LEGAJO.	NÚM.
	1868 a'69.	Con motivo del proyecto del rruu finiiento de la Riuera de Curiado os, y subastas de las Obras	5	105	12.
22	1868 a'69	Con motivo de las subastas del derri- vo y aprovechamiento de materia- les de la casa n.º 11 de la calle de Securos	5	105	11
1862.		Exención del pago del 2.º Círculo de la contribución territorial que cor- responde a las plazas por varias casas adquiridas para mejoras vecinales	5	36	21.
4	1868	Capitales			
	1868	Nombramiento y cese del Jue.º de barrio vean 1859 a'68			
38	1868	Subastas que han de celebrarse por la venta de solar nos sitos en la calle de Preciados n.ºs 41, 43 y 45 de esta capital y venta de la casa n.º 43 com- prendida en el proyec- to de ensanche de la misma y la cual pertenece al concurro de D. José M.º Aguilar que radica en el Tur- gado de 1.ª Instancia del Distrito de la Audencia. Se acom- paña de 14 escritu- ras referentes a los dos expedientes.	5	161	2

AÑO.		SEC.	LEGAJO.	NÚM.
1868	Concurso presentado por los Sres. D. Dionisio María y D. Emilio Esteban y Esteban Aguirre para la formación de un barrio de obreros y artesanos denominado de S. ^{ta} María de las Caleras en las manan- nas 411 y 417.	S	213	S
1868	A instancia de D. Pedro Chi- co y Calvo como apoderado del D. Tomás Bermejo en re- clamación de indemniza- ción por una Capilla, con motivo del derribo de la Iglesia de S. ^{ta} María de la Hemidena.	S	289	32
1868	Solicitudes en reclamación de pago de crédito por di- ferentes conceptos. Consul- ta en este expediente el acuerdo del Ayuntamiento aprobado por la Superio- ridad para satisfacer con el producto de la negocia- ción de las 10,000 obliga- ciones municipales hecha con el Sr. Salamanca por este varios créditos del ordinario.	S	287	33

AÑO.

LEGajo

SEC.

SEC.

LEGAJO.

NÚM.

1868

Expediente instruido por D. Juan Ruiz solicitando se declare no existir ningún censo sobre la Casa de la Blanca Mayor nº 14 y 15 antiguos y 9 moderno por haberlo reclamado el expone cuando lo hizo de otro que pesaba sobre la Casa nº 3 antiguo y 17 moderno de la calle del Carmen. Corren unidos una escritura de redención de un censo por D. Juan Ruiz y otro sobre venta al dicho Sr de la Casa de la Calle del Carmen y un expediente seguido por la Hacienda con el dueño de la citada casa Calle del Carmen nº 8.

S

286

88

1868

Tramitación de la casa nº 59 de la calle de Preciados con vuelta a la de las Veneras nº 8.

S

478

7

1868

D. Joaquín M^{te} Sanchez y D. Manuel flores de prías en solicitud de que se les autorice para abrir y rellenar las calles que faltan en el B^{to} de Arguells desde la de Jerrar en línea a la Puerta de Veneras.

S

481

18

1868

D. Joaquín M^{te} Sanchez y D. Manuel flores de prías en solicitud de que se les autorice para abrir y rellenar

AÑO.	SEC.	LEGAJO.	N.
			186
	5	484	18
1868	5	495	18
1868	5	497	7
1868	5	498	10
1868	5	493	38
1868	5	493	30

las calles que faltan en el B^{to} de Arguella desde la de ferrar en linea a la cuesta de Truenos

Varios propietarios e inquilinos del Dist. de la Inclusa solicitando se abran meras rias de comunicacion a traves del Barrio de las Penas y fabrica del Gas,

D. Mateo Garcia pidiendo indemnizacion por cierto numero de pies de sitio en el Portillo del Mundo nuevo,

Derribo que ha de verificarse de la Iglesia de Sta Cruz de esta Capital,

Con motivo de haberse bajado la Cruz y bola de la media naranja de la Iglesia de Sta Cruz,

Subasta para el derribo y aprovechamiento de materiales de la casa n^o 41 de la calle de Briciados con vuelta al Postigo de S. Martin n^o 15 que fue de D. Eulogio Berondo y Tamayo

		SEC.	LEGAJO.	NÚM.
1868	Oficio de la Contaduría con sustando si se ha de seguir abo- nando el haber del Director de la obra del Viaducto	6	6	52
1868	Expt. sobre la necesidad de derribar varios edificios para continuar las obras del Viaducto de la calle de Segovia	6	6	51
1868	Instancia de D. Tomas Sauri Borhier, dueño de una decima parte del gova terreno cono- cido por los Pozos de la sierra, en solicitud de que se le abone la cantidad que representa por las razones que expone	6	13	1
1868	Sacando á pública subasta los solares que comprende la demolición del antiguo Posito de Madrid y que se distinguen con los n.ºs 2-4 y 6 por el Paseo de Reco- letos y con el 1-3 y 5 por la calle del Posito	6	23	2
1868	Expt. instruido á consecuencia de remitir al Arquitecto mu- nicipal, D. Manuel Martínez			

Sanchez, un proyecto de distribución de solares en el Campillo de Gil Tuvon y m.^o 115 - Remitió después un 2.^o proyecto que se le pidió: En 16 de Dibre, fué aprobado el primer proyecto por la Comisión. En 27 id, el Ayuntamiento deliberó que en virtud de las razones expuestas por el Sr. Sanchez, aprobando el primer proyecto y el del Sr. Aguilar en pro del 2.^o que volviese el dictamen á la Comisión para que procure conciliar en cuanto sea posible ambos proyectos

6

23

6

1868

Subasta para la venta del solar de la casa n.^o 59 de la calle de Preciados, con vuelta á la de las Heneras n.^o 6 y 8 adquirida por el Ayuntamiento para ensanche de dicha calle de Preciados

6

23

4

1868

Subasta para la venta del solar resultante de la casa n.^o 57 moder no de la cl. de Preciados con vuelta á la de la Henera n.^o 5 y 7 adquirida por el Ayuntamiento para ensanche de dicha calle de Preciados

6

23

3

AÑO.	RECIBO.	SEC.	LEGAJO.	NÚM.
1868	Expte. instruido con motivo de las reclamaciones y retenciones por los Juzgados de la Universidad, y del Hospital y por D Emilio Aribas y Aribas, Cesionario de "La Beneficencia" contra 85,540. reales, 850 milésimas que el Ayunt. debe a D. Eugenio Pascual Hidalgo, dueño de la casa n.º 40 y 42 de la c. de Lope de Vega = Dictamen de los Peritos = Acuerdo del Ayunt.	6	103	4
1868	Retención hecha por el Juzgado de la Universidad de lo que hubiese de percibir D Eugenio Pascual Hidalgo	6	104	4
1868	Estudio de rasante para el proyecto de prolongación de la calle de la Princesa por el Arquitecto D Carlos María Castro	7	487.	85.
1868	D. José María Pantoja solicita se abra la caja de la calle en proyecto de Juan de Urbieto, frente a la casa que está construyendo	10	34	40

AÑO.

SEC.

LEGAJO.

NÚM.

1868 a 86. Certificaciones y documentos por
justificas referentes a expropiacio-
nes pagados por rentas.

14

5

75

AÑO.

SEC.

LEGAJO.

NÚM.

00176

NÚM.

AÑO.

SEC.

LEGAJO.

NÚM.

		SEC.	LEGAJO.	NÚM.
1868-78	Como Sr. D. Francisco Ribas acerca de la expropiacion de unos terrenos de su propiedad para la apertura de la calle de Goya boulevard Harbaet.	5	174	76
1868-78	Expropiacion y apropiacion de terrenos en el Paseo del Obelisco y calle del General Wincouysen consulta de la contaduria respecto a la manera de satisfacer a D. Nien te Floren la cantidad que se le adeuda con este motivo y acuerdo del Ayuntamiento.	5	232	1
1868-70	Prolongacion de la Ribera de Cortidores	6	6	6
1868-76	sacando a publica subasta el solar resultante del derribo de las casas n.ºs 53 y 55 de la calle de Preciados = Sobre la liberacion de las cargas que pesan sobre otros solares rematados por el Sr. Conde de Vistahermosa	6	23	5

AÑO.	SEC.	LEGAJO.	NÚM.
1863 a 84.			
<p>D. Guillermo Rolland, pidiendo permiso para levantar cerca y unos pradellones en terreno de su pertenencia, sito en la confluencia de las calles de Santa Eugracia y del General Benthysen, afueras de la Puerta de Santa Barbara. Contiene este expediente la escritura de indemnización o permuta de terrenos otorgada por el Ayuntamiento, y el Sr. Rolland en 3 de octubre de 1834 ante el notario D. Luis González y Martínez. = Terreno en las afueras de la Puerta de Santa Barbara, junto a la uoria de la Villa, propiedad de Rolland por el Corral del Limpieras en la calle de San Jerónimo, propiedad de la Villa. —</p>			
	6	164	17
1869.			
<p>Expediente sobre el derribo de las tapias del Hospital general.</p>			
	6	176	16

AÑO.

SEC.

LEGAJO.

NÚMERO.

- 1869 El Sr. Auguste Fernan-Nu-
ñez, en solicitud de que se des-
linde un terreno comprendido
entre el Callejón de Leganitas
y el Barrio de Argüelles. -- L^a L^a 38 109
- 1869 Sobre que se prolonguen por
el Barrio de Embajadores al
campo las calles de la Comadre
y Mon de Panedess. -- L^a L^a 38 118
- 1869 Sobre que se libre certificación
del valor que tenían los terrenos
en la calle de los Fris Pés por
los años de 1886 y 87, pedida
por D. Manuel Fovar. -- L^a L^a 38 127
- 1869 Exped. con motivo del opus
del Sr. Tur, del distrito de la Uela-
sa para que se ponga de ma-
nifiesto el plano de Madrid,
por una de las pruebas en los
autos seguidos por los Sres. La-
lamanca y Rubio. -- L^a L^a 38 190.
- 1869 Lucas Castillo, solicita se le
concedan los desmontes de la ca-
lle de Mendizabal y otras (en el
Barrio de Argüelles.) L^a L^a 38 198.

AÑO.		SEC.	LEGAJO.	NÚMERO	AÑO.
1869	Cosme del Moral, hace proposiciones para los demon- tos de la calle de Ferraz (Barrio de Argüelles) - - -	L ₁	L ₁ 38	177	
1869	Exped. con motivo de un ofi- cio del Arquitecto Peral, con motivo de la expropiación de terreno de las casas nú- meras 3 y 5 de la calle de San Juan, propias de D. José Simón Rado - - -	L ₁	L ₁ 38	178	186
1869	Exped. promovido por D. Ale- jandro Noriega, en solicitud de licencia para demontar un terreno señalado con el nú- mero L ₁ , en la calle de Fernan- dez de los Ríos - - -	L ₁	L ₁ 38	164	186
1869	Expediente a instancia de D. Eugenio Fribaldos y Pastor, en solicitud de que se le conceda el demonte de los terrenos a' espaldas de San Gil - - -	L ₁	L ₁ 38	158	186
1869	Exped. con motivo de la orden dada al Sr. Barran, director de				

la Via publica publica exte-
rior para que admita en
las obras a los individuos
del Batallon de Carade-
res de Prim - - - - -

L₁ 4,38 112

1869 Expediente promovido por afi-
cio del Sr. Albert, Comisario
de las obras de desmonte de las
calle de Quintana y otras,
presentando la dimision del
cargo, en atencion a las ra-
zones expuestas - - - - -

L₁ 4,38 110.

1869 Sobre la dimision presenta-
da por D. Manuel Prieto y
Prieto de la Comision de las
obras de la calle de Ferraz - - - - -

L₁ 4,38 134

1869 Exped. con motivo de la pro-
posicion presentada por Don
Tomas Garcia, para efectuar
los desmontes de la monta-
ña - - - - -

L₁ 4,38 129

1869 Nombrando a D. Manuel Bra-
vo Comisario de las obras del Puerto de Bre-
va, y de montes de la Camara de Aragon - - - - -

L₁ 4,38 121.

1869	Sobre trasladar los materiales existentes en Mantelcon al Almacen general	L	L, 38	96	1869
1869	D. Cayetano Orue, solicita que los operarios que se ocupan en las obras de la calle de Perros, saquen escombros de un solar de su propiedad en la citada calle	L	L, 38	96	1869
1869	Oficio del Arquitecto D. Alejandro Gomez, encargado de las obras de la Plaza de la Independencia, remitiendo proposiciones que para los demontes se han presentado	L	L, 38	83	
1869	Exped. promovido por el D. Comisario de la via exterior, sobre construccion de callas en Chamberi	L	L, 29	22	
1869	Expediente promovido por D. Luis Pabeirac, pidiendo la sustitucion de una fianza por las obras del fosó de circunvalacion a nombre de D. Silverio Tzauriaga	L	L, 26	38	1869
1869	Los Srs. Guerrero, Cananueva, Rolland, Flores, Calderon, del Rio y Guerra solicitando la apertura de las calles proyectadas en el terreno				

sito entre las calles de Sta. Engracia y Wint-
kuyssen.

8 13 53.

96 1869.

D. Ramon de Arrijo Valdes, Apoderado
de los Sres. Erice y Salvador Plague, sobre in-
demnizacion del terreno en que se abrió la calle
del General Alvarez (Chamberi)

Consta el Acuerdo del Excmo. Ayuntam.^{to}
nombrando una Comision especial del Duende.

5 12 84

96 1869.

D. Pedro Rodriguez por sí
y en representacion de su espo-
sa, dueñas de tres cuantas partes
de la casa n.º 27 Ct. de Legaria
con D. José Maria de Castas,
q. es de la otra cuanta parte,
sobre q. se dirigia la reclama-
cion q. se le hace del alcano
de pies de sitio al Juzgado del
Barguillo, q. retiene la sus-
tancia del valor de aquellas.

5 15 9.

1869.

D. José Maria Aguilar so-
bre escusion de pago de pies
de sitio por tenentes satisfe-
chos al edificar la casa ca-
lla de la Palma n.º 21.

5 15 8

1869.	D. Roman de la Presilla Cu- rador ad bona de D. ^a Emilia Bergia, dueña de la casa nu- mero 22 Carrera de San Je- sús, sobre pago del im- ponte de pies de sitio q. ^{se} le reclaman por vía de apremio	5	15	7.	1869
1869.	Espe ^{de} promovido por ofi- cio del Ser. Contador sobre no tener conocimiento de la con- cesion de licencia a D. Vícto- riano Usara p. ^a construir, debicndo considerarse cance- lada su crédito por apropia- cion de pies de sitio en su casa C ^t de las Fuentes n. ^{as} 82 y 84 convuelta a la de San Juan C ^t mayor, 24, 7, en raxon al cambio de lineas efectuada desde la fecha de su primera licencia en 1854 hasta la de la segunda en 1863 ---	5	17	16.	1869
1869	D. Pascual Araura, contratista del servicio de la Igl. ^a de San Millán pide devolucion de fianza ---	5	31	10.	1869

NÚM.		SECC.	LEGAJO.	NÚMERO.
1869	<p>con motivo de la subasta que ha de celebrarse para la estmacion del escombro que produce el derribo del exconvento de Sn. Martin.</p> <p>Quedo rematado día 11 de Mayo corriente a favor de D. Mariano Benito en la cantidad de 6000 escudos, cantidad fijada como tipo — — — —</p>		00181	
1869	<p>Gira de sueldos solicitada por la Comandancia de Ingenieros para el derribo del Ex-Convento del Carmen en proyeccion de puer de sitio p.^a via p.^uca. Reclamacion de D. Francisco Viguiera solicitando se le abonen sus honorarios por la tasacion que hizo como perito 3.^o en discordia. — — — —</p>	9	92	80
1869	<p>Comunic.^{on} del Juez de 1.^a Inst.^a del Dist.^o de Buenavista preguntando la cantidad que resulta en favor de los propietarios del solar que existia en 1898 en la cl. de Rita n.^o 3.</p>	9	61	92
	Ayuntamiento de Madrid		61	91

AÑO.		SECC.	LEGAJO.	
1869	Expediente promovido por el Sr. Marques de Salamanca solicitando la permuta de un terreno de su propiedad por otro de la de Madrid, en la c. de Serran.	9	68	1869
1869	Para la subasta del transporte en carros de las tierras que producen con los desmontes de Monteleon.	9	92	1869
1869	Expedientes para las subastas de desmon- tes y transportes de las tierras en la gran via prolongacion de la calle de S. Bernabé y de las Sedras y las deiguadas con la de tra- y. D. y C. todos dentro y contiguos a los ter- renos deconuinados del salitre	9	105	1869
1869	Con motivo de la subasta anunciada para poner en rasante la calles compren- didas entre los poseos de Santa Engracia Luciana y Ronda de Santa Barba- ra la cual fue adjudica- da a favor de D. Ramon Gbad. — — — — —	9	92	1869

00180

1869 Subasta del desmonte de la c/ de Granada en el Parque de Madrid. — — — — 9 92 91

1869 Arquitecto de la 1ª Sección en re-
clamación de un rodillo y una cuba
de riego necesarios en las obras de
replanación de las balsaes del
Quintaesares 5 87 93.

1869 Sobre la subasta de los tras-
portes de escombros de Sta. Cruz. 9 92 94

1869 Solicitudes de varios vecinos de la ba-
lle de la Puadap para que la entia-
da de dicha balsa se reconifique por el
Jardín de la Plaza del Progreso 5 97 85.

1869 Licencia para edificar la casa esta-
de la Morera n.º 26 y 28, propia de S. San-
tiago Sainos de la Peña, adquirida
por Madrid de para las obras del
Viaducto 5 94 39.

1869 Varios vecinos pidiendo la
apertura del callejón de San
Marcos a la c/ del Bar-
quillo — — — — 9 61 96

ANO.		SECC.	LEGAJO.	NO.
1869	Desamortizacion de la talvera contigua al Cuartel de San Gil. — — — — —	9	61	95
1869	Devolucion de un resguardo refren ter a la baraca calle de Moribados n.º 59	5	84	94
1869	Oficio del conciliar de Arbolado, acer cas de las masas de la balera del munda	5	106	11
1869.	D. Pablo Alejandro contratista de obras en el Viaducto, reclama devolucion de fianza por las obras de cubriciones y liquidacion de las excavaciones del Viaducto	5	106	18
1869	Aperturas de las balas de S. Gregorio y la Florida	5	106	15
1869	Aperturas de la balas de Cabestreros de la de Lavapiés	5	104	2
1869	D. Manuél Venturo y Ramos, sobre las aperturas de las balas de Manuél	5	104	19
1869	Con motivo de los árboles que han defi jados en las nuevas pilas de la Gu dependencias	5	106	16
1869	Victor Manzano pidiendo indemnizacion de un horno derribado en la C. del Salitre	9	61	93

AÑO.	SEC.	LEGAJO.	NÚMERO.
1869.			
95 Expediente promovido á ins- tancia de D. Luis Maria Pardo por consecuencia del censo de la casa n.º 4 aut. n.º 438 destinada á vía pública -	5	17	6.
34 1869. Derritos de una casilla en la Plaza de la América	5	32	120.
11 1869. D. José de Hoya, accla- mando honorarios por la tasación de la casa n.º 60 de la Cl. de Preciados, adqui- rida por Madrid p.ª mejorar la vía pública -	5	32	119.
18 1869. Colocación de una valla en el Callejon del Principe Pio,	5	32	114.
13 1869. Varios vecinos de la calle del Sur pidiendo se facilite un camino de entrada á di- cha calle -	5	32	123.
2 1869. Inst.ª de varios vecinos del Barrio de Argüelles, p.ª q.ª continuen las obras de explanación de la calle de Jerrón -	5	32	121.
11 1869 Exped.ª promovido por el Sr. Albert con motivo de las obras de explanación de la Cl. de Trafalgar -	5	32	113

AÑO.		SEC.	LEGAJO.	NÚMERO	AÑO.
1869.	Comunicacion del Jurgado del Centro pidiendo nota de los trabajos verificados por el Contratista D. Antonio Laper en los demontes del Barrio de Argüelles.	5	32	111	1869
1869	Sobre que se demuela la casa n.º 5 de la C.ª del Pósito.	5	32	96	1869
1869.	Inventario del mobiliario é instrumental y de otras objetos de las oficinas de C.ª Detall, Ensenche y Vía Pública.	5	32	94	1869
1869	Oficio del Arquitecto Sr. Peró manifestando la necesidad de demoler el pavellon próximo á la Iglesia del Pósito p.ª la continuacion de la calle de Granada.	5	32	93	1869
1869.	D. Julian Broguer de Paz pidiendo indemnizacion previa en el caso q.ª se le ocupen los terrenos de su propiedad en el Barrio de Argüelles solares numeros 87 y 88, letras A, B.	5	32	86	1869
1869.	Demolicion de la casa numero 20 del Patio del Pe				

AÑO.

SEC.

LEGAJO.

NÚMERO

AÑO

AÑO.	SEC.	LEGAJO.	NÚMERO
1869. D. Antonio Lopez, contratista del desmonte de la manzana S. en el Barrio de Argüelles, pide devolucion de fianza.	5	31	121
1869. Domingo Molina, contratista del desmonte de la manzana 2 ^a del Barrio de Argüelles pide devolucion de fianza.	5	31	122
1869. D. Pablo Alejandro, contratista del desmonte de la manzana 3 ^a del Barrio de Argüelles, pide devolucion de su fianza.	5	31	126
1869. D. Alfonso Sanchez Galavera pide devolucion de fianza con signada á responder de la redencion de un censo de la casa calle del Peñon n.º 50.	5	31	108
1869. Juan Jimenez contratista de la escombracion del derrile de Santa Cruz pide devolucion de fianza.	5	31	131
1869. D. Antonio Vincent y Vives por sí y á nombre de D. Ramon Strmery, dueños de la Casa Ct. del Glorin n.º 2, solicitando se haga la anotacion de laida por la Contad.ª Reg.ª les corresponden cientos de reales á indemnizacion por pies de sitio.	5	15	9.
1869 y 70. D. Eugenio Sernaal Gildalgo en solicitud de centrif. g. de su dote la liquidacion de su crédito por in			

NÚM.	AÑO.	SEC.	LEGAJO.	NÚM.
121	1869			
	Proposiciones presentadas por D. Lorenzo Martínez a hombres de D. Eugenio Berdugo y Camargo para vender a Madrid sucasas C. ^a de Preciados y otros con vuelta al botigo de San Martín nº 15, mayo 2396	5	102	19.
122	1869			
	Expediente para la expropiación de terrenos a la sociedad del Crédito Mobiliario Español para la formación de la Plaza de la Independencia. Se acompaña la escritura de venta a favor de Madrid y otra del Patrimonio al Crédito Mobiliario	5	162	4
126	1869			
	Libro si son o no propiedades de Madrid las fincas de la finca de S. Vicente	5	214	1
131	1869			
	Proyecto de una gran plaza denominada de Europa	5	213	79
8.	1869			
	Formación de las ventas de un solar nº 70 antº 111 mº de H. 189 pºs convertidos en la Plaza de los de Mayo vendidos por el Estado a D. Mariano Andrés Alenza	5	213	78

AÑO.		SEC.	LEGAJO.	NUM.	Nº.
1869	Estado y planos de los terrenos p.ª de la Plaza de Mondragon,	S	273	70	1869
1869	Sobre hacer vistas fotográfi- cas de varios puntos de Madrid que van a ser tras- formados.	S	273	68	1869
1869	Subasta instruida para as- ignar varios solares de la proximidad de Madrid	S	271	7	1869
1869	Proyecto de reparacion y re- cto de las Antiguas Puercas de Bilbao hoy calle de Carmon- cas parte del plano de tre- peros y calle de la Navas de Tolosa,	S	272	14	1869
1869	Pliego de condiciones para la obra para el derribo y re- planacion de la calle que empieza en la de Obispos en el punto donde está la casa llamada de los probes y concluye en la pa- ra el ferar.	S	272	15	1869
1869	Pliego de condiciones para la obra para el derribo y re- planacion de la prolongacion de el terreno Moncloa de la calle llamada de Mendoc- bal.	S	272	8	1869

NÚM.	AÑO.	SEC.	LEGAJO.	NÚM.
70	1869			
	1869			
68				
7	1869			
14	1869			
10	1869			

AÑO.	SEC.	LEGAJO.	NÚM.
1869	S	272	1
1869	S	273	71
1869	S	273	73
1869	S	289	34

calles que a ella afluyen - se
compración de las calles de
Posito.

1869 Instancia de D. Antonio Lopez
contratista del Procto en
el Barrio de Arguella pi-
diendo devolución de fian-
zas.

1869 La Ciudad del Crédito Mo-
viliario Español pidiendo
una aclaración sobre la ra-
zante para la edificación
de nueva planta en el so-
lido de su propiedad sito
en el Barrio de Recoletos
esquina a la nueva calle
continuación de las de la
Isla.

1869 Sobre entregar a la testamentaria
del ex-Infante D. Francisco de Borbon
los materiales procedentes del derribo
de las cocheras que tenía en la Alon-
tana del Principe Pio - La misma
reclama indemnización por los de-
rribos de varios pertenencias estable-
cidas en la referida Alontana.

1869 Sobre el pago de 36 escudos por
unos pies de sitio que tomo de
la vía pública D. Juan Tolqueiras
plano de 1855 fuera del Portillo
de Embajadores reclamación he-

NÚM.	AÑO.	LEGADO	SEC.	LEGAJO.	NÚM.
		cha por su viuda D ^a Ramona Benedicto.	5	289	35
1869		Relativo a la venta por la Hacienda de los terrenos de S. Martín	5	291	39
1869		D. Carlos Gualter y Sanjurjo manifestando tener derecho a la medianería de su casa Calle de Toledo n ^o 69 y la Iglesia de San Esteban hoy en derribo	5	483	14
1869		D. Pedro Gelatino Canedo solicitando se ponga en posesión de su propiedad del solar letra H. manzana 1 ^a Barrio Nuevo del Buen Retiro de su propiedad	5	483	15
1869		Reclamación de la empresa del ferro-carril de entornar con motivo de haber destruido la superabundancia que tenía en las ferriadas.	5	483	26
1869		D. Juan Boado y Guzmán dueño de la casa n ^o 22 de la calle de los Estudios pidiendo la venta de la medianería de la Iglesia de S. Esteban	5	483	29
1869		Solicitud de D. Juan Ab ^o del Valle, sobre que se otorguen licencias de los pios de terrenos que adquirió de ella			

AÑO.		SEC.	LEGAJO.	N.
1869	Ord. al edificar en casa calle de la Sal por dicha calle nº 4-6 y 8 y por la de Aostas nº 38!	5	483	32
1869	D. Francisco Eboral y Martiñez, dueño de la casa calle de los Estudios nº 20 lindante con la demolida Iglesia de S. Esteban, pide se le reconozca la medianería como de su propiedad	5	483	28
1869	Prolongacion de la calle de Bailen	5	495	36
1869	D. Mejo Gomez, Arquitecto Municipal, acompaña el presupuesto del corte a que asciende la construccion de la barriada de obreros en las afueras de la Carretera de Aragon	5	498	21
1869	Ensenche del Callejon de San Marcial y derribo de las Cocheras del Infante D. Francisco	5	495	19
1869	Oficio del Sr. Gobernador trasladando el del Ministro de Hacienda en el que dice estar autorizado el Arquitecto de este Ministerio para en			

			00188	
		SEC.	LEGAJO.	NÚM.
	union del Municipal tasar algunos edificios para las obras de prolongacion de la calle de Darlen	5	497	8
1869	Proposicion de D. Angel fer- nandez de los Rios para cumplir la plaza que ha de circuir el arco de Monteton	5	495	35
1869	Acordar la demolicion de la Iglesia de S. Millan	5	498	12
1869	Prolongacion de la Ribera de Curtidores	5	495	37
1869	Indemnizacion por la casa calle de Segovia propia de la Hermandad del Refugio	5	497	9
1869	Obras propuestas por D. Angel Fernandez de los Rios	5	498	16
1869	Prolongacion de la Travesia del Jucar hasta la calle de Tra- jineros = Incidente promovido por D. Antonio Munoz Partida sobre forma del pago de la casa nº 5 de la calle de La Seche = Escra. de venta a favor del Ayuntamiento ante el Notario Consistorial D.			

AÑO.		SEC.	LEGAJO.
	Ar. Mejia en 4 de Noviembre de 1867. Nueve documentos que forman la titulación de la fincas	6	13 2
1869	Con motivo de una comunicación del Sr. Barón haciendo presente las dificultades que se presentan para la prolongación de la calle de Bailen	6	6 53
1869	Con motivo del abono de haberes del Administrador Sobrestante de Guardas del Viaducto	6	6 54
1869	Disposiciones oficiales acerca del ensanche de las poblaciones en general y la de Madrid en particular	6	143 48
1869	Se remite al Sr. Ministro de Hacienda, el plano de reforma del Barrio de Argüelles.	6	5 9
1869	Expedientes instruidos para la adjudicación y formación de unas casillas inmediatas a la Puerta del Triunfo	6	177 24

1869.

Escuela Alcaidia, Juzgado y
casilla de incendios del Distrito de
la Universidad (en Monteleón y con-
vento de Moravillas)

8

19

63

1869

D. Jacin Rodríguez y Fernández, inter-
ta el pago de doce cubos que facilitó
para las obras de la Plaza del Dor-
do Mayor.

10

84

45

LEGAJO.

00190

O.

SEC.

LEGAJO.

NUM.

AÑO

1869 y

1869 a

186

186

2

MU. AÑO. SEC. LEGAJO.

SEC. LEGAJO.

AÑO.	SECC	LEGAJO.	NUMERO.
1869 y 70			
D. Eugenio Pascual Hidalgo en solicitud de certification que acredite la liquidacion de su credito por indemnizacion de fines de sitio en la c.ª de Lope de Vega n.º 10 y 12 con vuelta a la de Tomas n.º 2.	5	19	10
1869 a 70			
D. Manuel Guineros Ruiz, propo- niendo varias detenciones en el cerrillo de S. Blas a obligaciones del lugarteniente brelanger y otros valores	5	24	12.
1869 y 70			
Instruido a instancia de varios inquilinos de la casa Calle del Union n.º 28 propia de Madrid sobre que se les exima del pago de los alquileres que adeu- dan.	5	291	41
1869 y 70			
Sobre la venta de la Plazuela de S. Thome.	5	291	43

AÑO.

SECC

LEGAJO.

NUMER

1869 al 71

Expediente promovido por
D. Horaciousto Perry en re-
clamacion de perjuicio a la
finca de su propiedad situa-
da en el Barrio de La Boman-
ca con motivo de la construc-
cion de una cable.

Afuera de la Puerta de
Calleja

5

68

43

1869

1869-74

D. Fernando Guillerma conuol
Expropiado de D^a Juana Cervera
y alau duena del solar de 1
mz B del Metro, pidiendo se
le abone el valor de lo que se
le expropia

5

478

3

1869a 72	D. Celestino Palomares jueld se retenga a los hermanos Gar ra cualquier suma que tenga que percibir del del Ayun tamiento por indemnizacion del solar calles de Pequerena y Nobajas y Plaza de Ramon les	9	80	4
28 1869a 72	Expediente promovido por D. Manuel Lean y D. Ma riano Gardena sobre in demnizacion por los perjuicios que se les han causado en una tierra señalada afueras de Portillo de Embajadores	8	198	62

AÑO.

SECC

LEGAJO.

NUMERO

1869a 73

El Excmo Marques de Bena-
mejis de Sertallo sobre la in-
demnizacion de un terreno
de su pertenencia ocupado
con las obras para la prolon-
gacion del Paseo de la Cas-
tellana.

Constan = Dos testimonios de escrita
ra de venta.

= Otro de diligencias de des-
linde y amojonamiento.

= Una escritura de permuta
de terrenos y la carta
de pago otorgada por
dicho Sr. Marques.

7

67

18

AÑO.	SEC.	LEGAJO.	NÚMERO.
Demarcacion de p^{as} de sitio en la Calle de Lope de Vega n.^{os} 40 y 42 con vuelta a la de Fern.^o n.^o 2	5	15	10.
1870. Sobre demorar un pequeño trozo de muralla de la Montaña del Príncipe Pio, con motivo de las obras de la Calle de Fernán.	5	31	94.
1870. Varios vecinos de la calle de Chupa, sobre que se ha habilitado p. ^a el tránsito de carruajes	5	31	80.
1870. D. Domingo Jacine, contratista de los desmontes en el terreno del Salitre pide se le devuelva su fianza	5	31	140.
1870. Comunicacion de la D ^{rección} Gral de Propiedades y Derechos del Estado sobre nuevo proyecto de calle en el Convento de las Salesas.	5	32	149.
1870. Copia del exped. ^{to} promovido por D. Antonio Labra y Valle en solicitud de indemnizacion del traspaso q ^{ue} dió por materia en la Plaz. ^a de Pligida n. ^o 1, derivada p. ^a la prolonga			

AÑO.		SEC.	LEGAJO.	NÚMERO	AÑO
1870	gacion de la Cl. de la Princesa	5	17	25	18
	D. Cecilio Gurrea pidiendo se le abone una partida de carbon de piedra para la fragua con destino a las obras de Monteleon	5	61	113	18
1870	Variacion propuesta por el Yngeniero Director de las vias para dar 28 metros de ancho al tiro entre la calle de Bequena y la Ma- yor y construir un jardini- to en la rinconada que resulta — — — — —	5	61	40	18
1870	D. ^a Mariela Chavarri dueña de un terreno en el Barrio de Beccoleros pidiendo la apertu- ra de una nueva calle. Cesion a Madrid del terreno que ha de ocupar la calle	5	61	116	18
1870	El Purgado de la Universi- dad mandando retener cier- ta cantidad de lo que han de percibir los Sres Garreta hermanos por expropiacion de un solar en las calle de Bequena, Noblejas y Pla- za de Camales, a inst. ^a de D. Antonio Baduan	5	90	3	

NÚMERO.	AÑO.	SEC.	LEGAJO.	NÚMERO.
28	1870			
	1870	9	61	21
113	1870			
	1870	9	61	102
	1870			
	1870	9	62	3
40	1870			
	1870	9	61	98
116	1870			
	1870	9	104	5.

AÑO.

SEC.

LEGAJO.

NÚMERO

1870	D. Ramon Melles, solicitando certifi- cación de la cesión hecha por el Minis- terio de la Guerra a Madrid de del terreno que ha quedado para vía p ^u . ^{ca} después del derribo del edificio conocido por el Surgimiento de Milicias	5	106	25.
1870	D. Joaquín Muñoz Baravaca, con solicitud de que se abra las respon- sabilidad de que pesen sobre su casa calles de estuación Correo	5	106	29.
1870.	D. Manuel Niza de Vieira, para lega- lizar varias obras en el Callejón de Lo- gancitos	5	106	28.
1870	D. María M ^{te} Lopez pidiendo se le otorgue escritura de las pie ^{as} de litio que adquirió de la vía pública al construir su casa del Camuñadero n ^o 5	5	106	32.
1870 a 71.	Suplemento provisto por la Junta provincial de rentas de un censo de 13.790 r. al 3 p. 100 impuesto sobre esta villa por el terreno tocado para vía p ^u . ^{ca} en la Maraca de S. Miguel, pertenecien- te al Hospital de Convalecientes de Valen- dolid en la casa n ^o 23 manera n ^o 172.	5	96	49.
1870	La Junta de ensanche acuerda del cobro de la contribución territorial correspondiente al mismo,	5	147	18.

	1870	Reduccion a lo mejor el ancho de la calle de Jorac y aprobacion del presupuesto para el mismo afijado.	5	272	15
35.	1870	Proveydo por D. Antonio Ument y Oliva, apoderado de D. Ramon Ferrer, pidiendo se le indemnice por el terreno que p ^a era publica se ha toma do al construir la casa de la Calle del Florin n ^o 2 y 2 duplicado.	5	289	36
29.					
28.	1870	Proveydo por comuni cacion del Sr. Alcalde del Distrito de Salvia acerca de un Callejon sin salida que existia antes de edifi car el edificio del Duque Pansares Calle de las Mejias.	5	292	3
30.					
	1870	Denuncia por ruina de la casa n ^o 5 de la calle de la Gara.	5	433	18
49.					
	1870	Sobre hacer una tira de fotografias de la fachada de la calle de Segovias	6	306	32

AÑO.		SEC.	LEGAJO.	N.
1870	Sobre el nombramiento de una comision para informar acerca del alarado de la Plaza de la Independencia.	5	393	21
1870	Expte. con motivo de las obras necesarias para el arreglo de la calle de granada que ha de servir como adicional al de reparacion ya aprobado	5	495	41
1870	Subasta del Solar n.º 17 del Campillo de Gil Ymon vendido al Conde de Guipaz-Albas	6	24	8
1870	Subasta del Solar n.º 15 del Campillo de Gil Ymon vendido al Conde de Guipaz-Albas	6	24	7
1870	Subasta del solar n.º 13 del Campillo de Gil Ymon	6	24	6
1870.	Subasta del solar n.º 13 del Campillo de Gil Ymon	6	24	5
1870	Subasta de los solares n.º 11 y 14 del Campillo de Gil Ymon	6	24	4

		SEC.	LEGAJO.	NÚM.
1870	Subasta del solar n.º 5 del Campillo de Gilimon	6	24	3
1870	Subasta del solar n.º 4 del Campillo de Gilimon	6	24	2
1870	Subasta del solar n.º 3 del Campillo de Gilimon	6	24	1
1870	Subasta del solar n.º 2 del Campillo de Gilimon	6	23	8
1870	Subasta del solar n.º 1 del Campillo de Gilimon	6	23	7
1870.	Expediente promovida p. ^a la subasta del solar n.º 18 del Campillo de Gilimon solicitada del inmatriculado para la construcción de un lavadero en otro solar. Vista la escritura de venta de este solar hecho efecto el 20 de Junio de 1884, ante el notario comisario D. José García Lacha	6	203	4

AÑO.	SEC.	LEGajo.	AÑO.		
1870.	Expediente iniciado por D. Andrés Cacamorán, en solicitud de tira de cuerda, licencia de construcción y expropiación en un terreno sito en las calles de Santa Engracia y Beata Mariana	6.	386.	1.	1870
1870.	Permuta de terrenos comprendidos en la zona del Surancho de Madrid sobre los Bancos de la Castellana, General Winit Kuysen, Cine Obelisco, y otros otorgada entre el Excmo. Ajunt. y D. Miguel Sáinz de Judo, ante el notario D. José Larcia Lasta en lo de junio del 80 (Extracto)	7	328	52	1870
1870	Con motivo de la cesión solicitada al Ministerio de Hacienda de los solares de San Millán, Santa María y Santa Cruz, con destino en servicios municipales	10	36	9	1870.
					1870

AÑO.

0-197

SEC.

LEGAJO.

NÚMERO.

~~Demurracion de pios de sitia en la
C. de Lope de Vega n.º 159 y 162
con v.ª a la de Jesus n.º 2~~

5

15

10.

1870

Acta de inauguracion de la
Plaza del Dos de Mayo, veri-
ficada en 1.º de dicho mes
del año proximo pasado.

4

439

2.

1870.

Copia de la venta de venta
por via de apropiacion forzosa
a causa de utilidad publica
de un solar en la calle del
Conde Duque y una villa, otor-
gada por D. Lorenzo Muñoz y
Viller, 3.ª Gab. Muñoz y
Escudero y 2.ª Amalia López
Manrique una como curadora
adsona y dos hijos menores
autorizada judicialmente en favor
de la Corporacion Municipal
en 20 de Setiembre ante el
notario D. Luis Gonzalez Martinez
Se acompañan los documentos

4

440

2.

1870.

Expediente instruido a instancia de varios propietarios
de terrenos situados en la Carretera de Francia y calle del Car-
denal Cisneros, sobre que se les den a conocer las alineacio-
nes a que han de sujetarse las edificaciones de los mismos.

4

442

8

1870.

Expediente promovido por D.ª Maria Martinez
Luzia, dueña de un solar sito en Chamberi, calle de Ponce
de Leon, pidiendo se la marquen las alineaciones y va-
santes a que han de sujetarse las edificaciones en el
mismo.

4

442

6

AÑO.		SEC.	LEGAJO.	NÚMERO	AÑO
1870.	Expediente promovido por el Sr. Director de la Penitenciaría á fin de que se le dé á conocer las alineaciones y variantes á que han de sujetarse las edificaciones en proyecto que han de verificarse en varios solares pertenecientes á dicha Sociedad, situ en la manzana 292.	4	442	5	1870 a
1870.	Expediente instruido á instancia de D. Alejandro Olivan, Presidente de la Testamentaria de los Excmos. Sres. D. Andrés de Arango y D. ^a Dolores de Quijada solicitando se les dé á conocer el trazado de las calles que pasan por los terrenos que dicha testamentaria posee en Chamberí.	4	442	4	1870 a
1870.	Expediente promovido por D. Julian Garcia, dueño de una finca rústica en las Afueras de Atocha, pidiendo indemnización por la ocupación de gran parte de terrenos de su propiedad contiguos á dicha finca, y de daños y perjuicios con motivo de las obras del Foro de circuito.	4	442	53	1870
1870.	Expediente promovido por el Sr. Juez de primera instancia del Distrito de la Audiencia sobre unos terrenos situ en la Carretera de Francia, embargados judicialmente á su dueño D. Benito Jimenez Torru.	4	445	73	1870
1870.	Expediente promovido por D. Paulino de la Gándara pidiendo indemnización de una parcela de terreno en las Afueras, Páso de Areneros, tomada para Vía pública por Madrid, y el abono de una encombrera.	4	445	79	1870
1870.	Expediente promovido por la Contaduría Municipal manifestando carecer de fondos con que aten-				1870

NÚMERO.	AÑO.	SEC.	LEGAJO.	NÚMERO.
	Der a las obras del ensanche.	4	445	78
1870 al 72	Es pediente promovido por varios propietarios y vecinos de la C. del Sur pidiendo la regularizacion del Barrio de las Delicias.	5	68	46
1870 a 1871.	D. Enrique Garcia Torrea, en concepto de Jefe de D. Maria Rungaldier, en solicitud de que se expida certificacion en que consten los lindes, forma y superficie de un terreno que adquirió en Madrid en la calle de Goya, antes de su apertura.	5	13	65.
1871.	Escusion del pago de derechos del material de hierro p. ^a el Viaducto de la C. de Segovia detenido en la Aduana de Alicante	5	17	61.
1871.	D. Juan Jose Meneses sobre que se le permita el paso de carros a un solar de su propiedad frente a la venta de la Algría.	5	13	86.
1871.	La Testamentaria de D. Andres Arango solicitando el deslinde de la posesion denominada "La Chilena".	5	13	89.
1871.	Sobre conceder a D. Manuel Mora libre paso a su finca sita a la derecha de la Carretera de Aragon.	5	13	83.
1871.	D. Jose Lopez y Lopez sobre computacion			

del valor de los tres pies de acera que le corresponde colocar delante de la casa n.º 6 Páreo de Armeros por el importe de la expropiación que se le ha hecho al edificar dicha casa.

S

13

85.

1875.

El Excmo. Sr. Comisario de las Vías públicas sobre facilitar al Ingeniero del Ramo copia de las variantes y perfiles de la Zona de Ensanche.

S.

13

73.

1875.

D. Nicolás García, encargado de la casa n.º 12 de la calle Real, solicitando se permitiese libre paso a los carros que conducen materiales a los almacenes situados en la precitada finca arrancándose los árboles necesarios al efecto.

S

13

78.

1875.

D. Julian Garcia solicitando se le comuniquen una resolución del Ayuntamiento relativa al fero de Circunvalación.

S

13

65.

1875.

D. Pablo Laca y Bermudez para que se le de libre paso a su finca sita frente al Tejar de la Illegria.

S

13

88.

~~1875 a 92.~~

~~Sobre dar posesión a D. Gabriel Martínez del terreno de bienes nacionales que adquirió el mismo en pública licitación, sito en la zona de ensanche próximo al Camino de Chamartín.~~

~~S~~~~13~~~~91.~~~~1875 a 92.~~

~~D. Miguel Sanz Trías pidiendo se habilitase la vía pública en la calle de Trajeneros y parte correspondiente a los hoteles que acaba de edificar.~~

~~S~~~~13~~~~92.~~

1877

Expediente de subasta del solar n.º 18 de la finca conocida con el nombre de Pozos. Acompaña la escusa de venta.

S

165

NÚMERO	AÑO.	SEC.	LEGAJO.	NÚM.
85.	1870-71			
73.	Expediente relativo a la subrogacion del Censo Segundo Tabimiento en todos los otros y acciones de la sindicatura del Psito y como consecuencia de otra subrogacion sobre lo referente a la venta por esta Censal Corporacion de todos los solares existentes en el terreno donde estuvo el edificio del Psito. Expediente relativo a la venta de los solares del terreno del Psito por el Censo Segundo Tabimiento como subrogados en los otros y acciones de la sindicatura (Piera segunda del ant. ^o)			
65.		S	167	18
88.	1870-81			
21.	Subasta de los solares n ^o 19 y 20 del Campillo de San Ildefonso adjudicados a D. Jose Garcia de Montcos = La casa de Venta de los mismos se otorgó ante el Notario Consistorial Sr. Lacra en 29 Dibre 1881			
92.		C	24	9

AÑO.		SEC.	LEGAJO.	NÚM.	AÑO.
1870-74	D. Eduardo Garcia Luján á nombre de D. Jaime Girón sobre indemnización de pies de terreno en la posesión llamada de Ajolo sita en la C. de Juncarral,	5	497	10	
1870 á 78	D. Luis Gumberras en re- presentación del propio Sr. D. Francisco Mar- to Martínez con motivo de la expropiación de unos pies de terreno pa- ra la apertura de las calles de Terrano, Villame- na y su paralela y pro- longación de la Castellana	5	194	78	

00230

NÚM.

AÑO.

SEC. LEGAJO.

SEC.

LEGAJO.

NÚM.

[illegible]

AÑO.

SECC

00291

LEGAJO.

NUMERO.

1871

El Jurgado del Centro mandando se retenga lo que haga de pervibir la testamentaria de D. Antonio Menéndez.

Cuenta por indemnizacion de terreno para ensanche de la Plaza del Dos de Mayo en Monteleon.

9

62

13

1871

Comunicacion del Jurgado de la Audiencia pidiendo noticias de indemnizacion satisfecha á D. Francisco Caberuelo por expropiacion de pie de sitio de la c. de Sr. Anton n.º 30 ant. 2, 8 mod. 9

9

62

22

1871

Cuenta de venta de terreno en la calle de la Greda, otorgada por D. Francisco de Paula Bertolillo á favor del Ayuntamiento ante el notario de A. D. José Garcia Lastra en 23 de Febrero de 1871. Acompaña un testimonio de la c. de llevando á efecto una division otorgada entre D. Francisco

Ayuntamiento de Madrid

1871.	Comunicación del Jurgado de la Audiencia, mandando retener a D. Manuel Lopez de Hago, lo que hubieras de jurar por expropiación de terreno	5	106	19.
1871.	D. José Puig, pidiendo antecedentes acerca de un Calafón que en lo antiguo existió entre las casas del 3 y 3 calles de la Bolsa	5	106	18.
1871.	Perfil longitudinal de las calles de la Lealtad y estudio de las variantes para las prolongaciones de la Calles de las Tintinas hasta el Monumento del día de Mayo	5	104	7.
1871	Herencia de permuta de terrenos, cancela pertenecientes a la man ^a 210 del Casanche calle de Serrano Barrio de Salamanca por compra y constitución del Ayuntamiento por parte de Madrid, Sr. D. Manuel de Salamanca y Sr. D. Francisco de las Rivas, ante el Notario D. José G. Latorre en 29 de Nobres	5	102	9
1871.	Con motivo de unas comunicaciones de las Adm ⁿ de Benavente sobre los Solares G. L. y G. del Retiro	5	106	15
1871	Subasta del Solar n.º 18 del Pósito	5	76	21.
1871	Subasta del Solar n.º 16 del Pósito — —	5	76	23.

1871.	Subasta del solar n.º 11 del Pósito = Adjudicado el remate en 10 de Enero de 1872 a D. José M.º Codi- na por precio de 66361 p.º alcon- tado = Acuerdo del Ayuntamiento conce- diendo al interesado hacer pago a plazos con aumento de un 20 p.º so- bre el precio anteriormente indicado o sean 79.632'20 pesetas	5	76	22.
1871	Subasta del solar n.º 13 del Pósito	5	76	21.
1871	Subasta del solar n.º 14 del Pósito	5	76	19
1871	Subasta del solar n.º 12 del Pósito	5	76	20
1871	Subasta del solar n.º 10 del Pósito	5	76	18
1871	Venta del solar n.º 8 del Pósito	5	76	17
1871	Venta del solar n.º 6 con la amplia- cion de la parcela que se le ha agrega- do a consecuencia de la variacion de la linea medianera por la parte del solar n.º 8 y del termino de la via pu- blica por efecto de la alineacion de la Calle de Alcalá	5	76	16
1871	Concurso del Pósito - Subasta del solar n.º 5 de la finca conocida con el nombre de Pósito	5	76	15
1871	Concurso del Pósito - Subasta del			187

	solar n.º 3 del Edificio conocido con el nombre del Posito	5	76	14
1871	Subasta del solar n.º 33 del Posito	5	77	12
1871	Subasta del solar n.º 32 del Posito	5	77	12
1871	Subasta del solar n.º 21 del Posito	5	77	11
1871	Subasta del solar n.º 30 del Posito	5	77	10
1871	Subasta del solar n.º 29 del Posito	5	77	9
1871	Subasta del solar n.º 28 del Posito	5	77	8
1871	Subasta del solar n.º 27 del Posito = Rematado en 11 de Noviembre de 1871 por precio de 102.000 pesetas a plazos a favor de D. José Rubio quien ce- dió el remate a D. Enrique de Ziburo	5	77	7
1871	Subasta del solar n.º 26 del Posito	5	77	6
1871	Subasta del solar n.º 25 del Posito	5	77	5
1871	Subasta del solar n.º 24 del Posito	5	77	4
1871	Subasta del solar n.º 23 del Posito = Rematado en 7 de Noviembre de 1871 por D. Enrique de Ziburo por precio de 92.932 p. a plazos	5	77	3
1871	Subasta del solar n.º 22 del Posito = Rematado en 7 de Noviembre de 1871 por D. Germin Collado y Sola que Marques de la Laguna por precio de 323.200 pesetas a plazos	5	77	2
1871	Subasta del solar n.º 21 del Posito	5	77	1
1871	Venta del lote de los solares n.º 38 y 39 del Posito	5	78	4
1871	Subasta del solar n.º 37 del Posito	5	78	3

1871	Subasta del solar n.º 36 del Pozito	5	78	2.	
1871	Subasta del solar n.º 35 del Pozito	5	78	1.	18
1871	Expediente de subasta del solar n.º 9 de la finca conocida con el nombre de Pozito. Se acompaña la escritura de venta. — — —	5	163	2	
1871	Expediente de subasta del solar n.º 7 de la finca conocida con el nombre de Pozito. Se acompaña dos escrituras de compra de venta. — — —	5	163	1	18
1871	Expediente de subasta del solar n.º 19 de la finca conocida con el nombre de Pozito. — — —	5	166	1	1871
1871	Expediente de subasta del solar n.º 17 de la finca conocida con el nombre de Pozito. — — —	5	168	4	
1871	Escritura de venta por Madrid del solar n.º 22 de Pozito a favor del Sr. D. Fermín Collado y Echague Marques de la Laguna ante el notario Sr. Gasta en 31 de Diciembre.	5	167	2	1871
1871	Expediente de subasta del solar n.º 21 de la finca				

NO.	SEC.	LEGAJO.	NÚM.
1871	denominada del Posito, Escritura de venta por Madrid del solar n.º 23 del Posito a favor del Sr. D. Enrique de Riburne y Herrera Davila ante el notario Sr. Lastra en 31 de Diciembre. —	166	2
1871	Escritura de venta por Madrid del solar n.º 23 del terreno del Posi- to a favor de D. Enrique de Riburne y Herrera Davila ante el notario Sr. Lastra en 31 de Di- ciembre.	167	3
1871	Escritura de venta por Madrid del solar n.º 27 del terreno del Posito a favor de D. Enrique de Riburne y Herrera Davila ante el nota- rio Sr. Lastra en 31 de Diciembre	167	5
1871	D. Francisco Rivas D. Antonio Aguirre y Díaz y D. José Salaman- ca proponiendo afir- mar porraplenar y co- locar en condiciones con- ficables varios terrenos	167	7

proximas a la calle de
Lagasca cediendo los que
de su pertenencia se
agreguen a la via publica
a condicion de que se
les exima durante 22
años de la contribucion
especial que determine
la de ensanche of. de
Alcala.

3

148

12

D

1871

Documentos originales del
expediente instruido a ins-
tancia de D. Manuel Somoza
de la Peña, sobre nulidad
de la concesion de setenta
pies doce centimos de terreno
hecha a D. Manuel Quintana
en la licencia que en onde de
febrero de 1871 le fue otor-
gada por la Corporacion
municipal de esta Villa y
consiguiente derribo de lo edifi-
cado sobre los referidos seten-
ta pies doce cent.

6

102

6

1871

Exped. sobre derribo de la parte
existente del ex convento de Ma-
ravillas y reclamacion del Excmo
Sr. Gobernador civil de la Prov.
para que adopte las dispo.

AÑO.		SEC.	LEGAJO.	NÚM.	AÑO.
1871	Memoria referente a' las obras del Viaducto sobre la calle de Segovia	10	35	44.	
1871	Estado de los gastos ocasionados hasta fin de dicho año en las obras de la calle de Bailén y Viaducto sobre la calle de Segovia	10	35	43	
1871	A consecuencia de instancia presentada por D. Juan Utrilla, manifestando que Don Juan Fro y Ortolaño se halla tapiando sus huertas tomando diez metros de la vía pública.	10	35	46	
1871.	Relación de materiales empleados en la cimentación de la medianería del Parque de Madrid y P ^{ta} de la Independencia.	10	36.	15	

AÑO.	00206	002	SEC.	00206 LEGAJO.	NÚM.
N			SEC.	LEGAJO.	NÚM.
44.					
3					
6					
5					

AÑO.	AÑO. 1890 LEGajo	SEC.	SEC.	LEGAJO.	Nº
1877	Memoria referente a las obras del Viaducto sobre las calles de Segovia	10	35		
1877	Estado de los gastos ordinarios hasta fin de dicho año en las obras de las calles de Prado y Viaducto sobre la calle de Segovia	10	35		
1877	El cumplimiento de instancia presentada por D. Juan Vta Uta manifestando que Don Juan Pá y Ostalaza se ha hecho propietario de un terreno situado a dos metros de la vía pública	10	35		
1877	Relación de metrados supe- riores de la cimentación de la torre del Parque de Madrid y de la Independencia	10	35		

AÑO.	LEGajo	SEC.	SEC.	LEGAJO.	NÚM.
1876					
<p>Expediente instruido para las ruinas de la cas- tanilla de la Veterinaria y Paseo de la Ronda. Rectificaciones a las alinea- ciones de las calles que ro- dean al Palacio de Jus- ticia. Expropiación de ter- renos al Gr Quirón Ande y al crédito Moviliario. Se acompaña la obra de venta y sus testimo- nios.</p>					
			5	162	5

[illegible]

AN. M.	ANO.	LEGajo.	SEC.	SEC.	LEGAJO.	NUM.
1871	1871	1871	1871	1871	1871	1871
1872	1872	1872	1872	1872	1872	1872
1873	1873	1873	1873	1873	1873	1873
1874	1874	1874	1874	1874	1874	1874
1875	1875	1875	1875	1875	1875	1875
1876	1876	1876	1876	1876	1876	1876
1877	1877	1877	1877	1877	1877	1877
1878	1878	1878	1878	1878	1878	1878
1879	1879	1879	1879	1879	1879	1879
1880	1880	1880	1880	1880	1880	1880
1881	1881	1881	1881	1881	1881	1881
1882	1882	1882	1882	1882	1882	1882
1883	1883	1883	1883	1883	1883	1883
1884	1884	1884	1884	1884	1884	1884
1885	1885	1885	1885	1885	1885	1885
1886	1886	1886	1886	1886	1886	1886
1887	1887	1887	1887	1887	1887	1887
1888	1888	1888	1888	1888	1888	1888
1889	1889	1889	1889	1889	1889	1889
1890	1890	1890	1890	1890	1890	1890
1891	1891	1891	1891	1891	1891	1891
1892	1892	1892	1892	1892	1892	1892
1893	1893	1893	1893	1893	1893	1893
1894	1894	1894	1894	1894	1894	1894
1895	1895	1895	1895	1895	1895	1895
1896	1896	1896	1896	1896	1896	1896
1897	1897	1897	1897	1897	1897	1897
1898	1898	1898	1898	1898	1898	1898
1899	1899	1899	1899	1899	1899	1899
1900	1900	1900	1900	1900	1900	1900

[illegible]

NUM.	NO.	SEC.	LEGAJO.	NÚM.
1872	Sobre el presente ofrecido al Letrado Comisarioal Dr. Fernandez de la Hoz significándole la gratitud del Ayuntamiento por su celo actividad e interés que desplegó en el asunto del Puerto -	5	76	12
1872	Subasta del solar n.º 39 del Puerto -	5	78	5.
1872	Disponiendo que el piezo viejo del viaducto se entregue a D. Francisco Picazo & c. de lo que se le debe por los faroles de la Plaza de la Independencia -	5	183	72
1872	Retirar de la Caja de Depósitos uno de \$ 38215, 888 escudros para pago de la apropiación de la casa n.º 2 Calle de Preciados -	5	183	36
1872	La Junta de ensanche de esta Capital a fin de elevar a proyecto definitivo el proyecto formado por el Ingeniero D. Carlos M.º Castro con las alteraciones introducidas en el, hasta el día 5	5	198	63
1872	Escritura de venta p.ª Madrid del solar n.º			

AÑO.

SEC.

LEGAJO.

	n.º 31 del Posito a favor de D. Agustín Galindez ante el notario Sr. Lastra en 22 de Abril.	5	167	
1872	Cesera de venta por Madrid del solar n.º 29 de los terrenos del Posito a favor de Valentín Morales y Pérez ante el notario Sr. Lastra en 22 de Abril.	5	167	9
1872	Copia de la cesera de venta del solar n.º 8 del Posito otorgado por el Ayuntamiento a favor de D.ºs D. Eusebio y D. Isidoro Mata ante el notario Sr. Lastra en 28 de Abril. V. 5.76-17 5.224-3	5	224	
1872	Venta del solar n.º 20 del Posito otorgada por Madrid a favor de los D.ºs D. José D. Mariano y D. Francisco de Fabalburu y Basabe ante el notario Sr. Lastra en 24 de Abril. V. 5-77-1 5.224-6	5	224	
1872	Cesera de venta por Madrid del solar n.º 18 de			

AÑO.	SEC.	LEGAJO.	NÚM.
1872			
los terrenos del Pozito á favor de los Sres D. José D. Mariano y D. Francisco Labalbura y Basabe ante el notario Sr. Gastrea en 24 de Abril. — S			
1872		166	14
Escripción de venta por Madrid del solar n.º 16 de los terrenos del Pozito á favor de D. Esteban M. Candaraz y Cardona ante el notario Sr. Gastrea en 23 de Abril. — S			
1872		166	12
Escripción de venta por Madrid del solar n.º 12 de los terrenos del Pozito á favor del Sr. D. Benito Díez del Río ante el notario Sr. Gastrea en 22 de Abril. — S			
1872		166	9
Escripción de venta por Madrid del solar n.º 13 de los terrenos del Pozito á favor del Sr. D. Ricardo de la Cámara ante el notario Sr. Gastrea en 24 de Abril S			
1872		166	10
Escripción de venta por Madrid del solar n.º 11 de los terrenos del Pozito á favor del Sr. D. Ramón			

AÑO.	SEC.	LEGAJO.	NÚM.	AÑO.
1872	5	166	5	18
1872	5	166	7	18
1872	5	271	11	18
1872	5	272	21	18
1872	5	272	19	18

Pla y Monge ante el no-
tario Sr Gascra en 28
de Abril.

1872

Exposición de venta por Ma-
drid del solar n.º 6 de los
terrenos del Pósito a fa-
vor del Excmo Sr D. Pa-
vel de Ena y Arías de
Laavedra ante el notario
Sr Gascra en 23 de A-
bril.

1872

Subasta un motivo de la de-
molición de las casas n.º 47
de la calle de Preciados.

1872

Entrega de varios propie-
tarios de la nueva calle
de Camprodonas pidién-
do al Establecimiento de
los servicios Municipales

1872

Varios vecinos y propie-
tarios del Barrio de Ar-
quillos pidiendo el tran-
sito de las calles de Ferrar-
y de ~~San~~ Bailen.

1872

D. Felio Bona pidiendo
que el Ayuntamiento soli-
cite del Estado no venda
los terrenos del Barrio de
Archillos destinados a
la formación de
una Plaza de Armas.

AÑO.		SEC.	LEGAJO.	NÚM.
	frio extravio en las oficinas del Gobierno de Prov. ^a	6	24	10
1872	Expt. ^e instruido por el Sr. Juez de 1. ^o inst. ^e del Dist. ^o del Hos- pital, sobre que se manifieste el origen y causa de haber se reconocido a D. Eugenio Pascual Hidalgo, el credito de 85,540 escudos y si lo es por indemnizacion de per- juicios de la casa calle de Sope de Vega n. ^o 40 y 42	6	104	6
1872	Expt. ^e instruido con motivo de una comunicacion del Juzgado de 1. ^o inst. ^e de la Universidad, mandando retener lo que haya de per- cibir D. Eugenio Pascual Hidalgo, por indemnizacion de una finca	6	104	7
1872	Sobre expedir certifica- cion a D. Mariano Siver Fernandez curados of liti- gan de los hijos menores del Sr. Marques de Madrid de las Torres sobre haber comprado y vendido el d. ^o en arrendamiento de la finca de la calle de la Puerta de San Juan	6	206	53

NÚM.

SEC.

LEGAJO.

NÚM.

10

1872. Promovido por D. Francisco Cubas, para que se venda en pública subasta el solar edificable que resulta sobrante en la calle de Fueros n.º 4.

7.

346.

24

1872. Acuerdo de Ayuntamiento de 22 de Enero de 1872 referente á la cesión por el Estado del ex-convento de las Maravillas para formar la Plaza del Sor de Mayo.

8

12

6.

D

1872. Escritura de venta de 1/2 partes del solar sito en la calle del Alamo n.º 1. antiguo y moderno de esta Corte con vuelta á la de San Ignacio, otorgada por D. Gumersindo Reguero y Casanova propietario de esta vecindad en representación del Sr. D. Joaquín Salasfranca y Vivar y otros á favor del Sr. D. Jorge Maden y Braxley representando por D. Juan White y Broad, de Londres en 8 de Abril de 1872, ante D. Vicente Castañeda y Sisona, Notario y vecino de Madrid.

9

169.

19

4

29

3

AÑO

SEC.

LEGAJO.

TM.

1872.

Escritura de venta de mil pies de terreno del solar sito en esta Corte calle del Alamo n.º 1 antiguo y moderno, Otorgada por D. Serafin Aguado y Garcia propietario vecino de esta Corte a favor del Sr. D. Jorge Braden y Crawley representado por el Sr. D. Juan White y Broad vecinos de Londres en 12 de Abril de 1872 ante D. Vicente Castañeda y Diana, Notario y vecino de Madrid.

9

169

20.

1899

AÑO

SEC.

LEGAJO

UM.

00213

NO.	LEGajo	SEC.	LEGAJO.	NÚM.
1872 } 1873 }	(Hijuela) con motivo de no haberse procedido al otorgamiento de las Escrituras de los Volares n.º 1 y 2 del Ponto rematados en el Surgido de Buenavista por D. Ine de Murga = Acuerdo concediendo al Sr. Murga verificar el pago en obligaciones municipales.		5	76
				13.

1800

AÑO.

LEGajo

SEC.

SEC.

LEGAJO.

871a 72

Sobre dar posesion á Don Gabriel Martinez del terreno de bienes nacionales que adquirió el mismo en pública licitacion, sito en la zona de ensanche proximo á el Camino de Chamartin. — — —

9

13

91

871a 72

D. Miguel Sainz Inda pidiendo se habilite la via publica en la c- de Bragueros y parte correspondiente á los hoteles que lucaba de edificar. — — —

9

13

92

1871a 73

Los vecinos y propietarios del Barrio de las Penuelas pidiendo la regularizacion del mismo.

Consta tambien el acuerdo de Ayuntamiento concediendo la variacion del emplazamiento de la iglesia que se proyectaba construir.

Iguualmente la autorizacion á favor de D. Juan Gorrall para practicar de su

AÑO.

SECC.

LEGAJO.

NÚ.

FOL.

1890
cuenta el desmonte necesario
para poner en rasante la
calle de las Penuelas.

9

66

106

18

18

1872

Venta ^{por} ~~de~~ transacion de un solar en la Plaz.^a de Bramales sin numero y c.^{ta} de Buquena 1 y 3 mod.^{os} y Notajas n.^{os} 2 y 4 nuevo m.^{os} 1, 3 y otorgada por D.^o Luisa Sancho Granado y D. Roman Garreta y Huerta la primera en representacion de sus hijos D. Jose D. Camilo y D. Rafael Garreta y Sancho Granado y el 2.^o por si y en representacion de su hermano D. Rafael Garreta y Huerta, a favor del Ayuntamiento de esta Villa ante el manerario de S.^o D. Jose Garcia Lastera en 23 de Noviembre de 1872. Le acompañan veinte documentos.

Vease L. 2. 16 - 8

5

49

6

1872

Sobre hacer una entrada al solar n.^o 29 del Pozo propio de D. V. Morales

5

62

61

AÑO.		SECC.	LEGAJO.	N.	O.
1872	D. Manuel M ^{ra} Muñoz arquitecto en reclamación de honorarios por tasación de las casas Preciados n ^o 94 y de la Lesche 3 Luzu. ^{do}	5	82	91	187
1872	Con motivo de la expropiación de una parcela de las casas n ^o 14 de la Calle del Santo	5	104	14	
1872	D. Pedro Perote en solicitud de que que- res le devolvieran 385'62 pesetas que se les exiguieron por razón del arbitrio de 10 p. ^o / ₁₀₀ de las cantidades que se les libraron como por de sus p ^{as} de sitio, dejados para via publica al construir las casas numero 32 de las calles Concepción Hermosa	5	85	85	18
1872	D. Juan Maria, el mayor como apodera- do de D ^{na} Juana la Cardenera, para que se devuelva a su poderdante el 10 p. ^o / ₁₀₀ del 10 p. ^o / ₁₀₀ de descuento que se le hizo sufrir al hacer el pago de la expropia- ción de p ^{as} de sitio tomados de la casa n ^o 5 de las calles de Trujillo. Su 1 ^a de Julio, destinada a la protección	5	85	81	18

Alc.	SECC.	LEGAJO.	NUMERO.
1872	D. Agustín González para que cotee que escrituras de la p ^{ta} de c ^{ta} que tenía de la ira p ^{ta} p ^{ta} la casa u ^{ta} de la C ^{ta} de la ira p ^{ta}		
1872.	Escritura de permuta de varios terrenos en el Pa- so del Obispo de la Fuente Castellana otorgada por D. ^a Rosa Dot y Michans, por sí y como manda- taria de su hermano D. Juan, a favor de la Villa de Madrid representada por el Alcalde permu- ro ante D. Nicolás de Mota y Caminero. Es- cribano del Número de esta Villa.		
1872.	Esora. de venta por expropia- ción forzosa de 2223, 75 pies de terreno en la calle de la Mo- xeria por D. Santiago Linares de la Peña a favor del Excmo. Ayuntamiento. ent ^o 17 de Julio de 1872 ante D. Luis González Martínez. Acompañan ochos testimonios de titula- ción. (Véase 4-252-6) -----		
1872	D. ^a Rosa Dot y Michans en reclamación de cupones venceidos ent ^o de Encom ^{ta} corres- pondientes a las 538 obliga- ciones del Emprestito Extranjero		

AÑO.

SECC.

LEGAJO.

FOLIO.

que se celebró en pago de 12,115,320,
por indemnización de terrenos
q. se la expropiaron en la zo-
na de ensanche

5

15

12.

1872. Comunicacion de la Direc-
cion Gral. de Propiedades y
Derechos del Estado, declaran-
do improcedente la denuncia
de 9360 pies y $3\frac{1}{8}$ de otros en
la Calle de Peguena

5

15

11

1872. Escra. de venta por expro-
piacion forzosa de 2223,75
en la C. de la Morcisa (Repetida) (Suavado.)

1872. Expediente promovido por la
Junta Directiva de proprie-
tarios de esta Villa pidién-
do se cumpla en todas sus
partes la Ley de ensanche
y el Reglamento para
su ejecucion.

5

68

55

1872. Expediente promovido por
el Jurgado de 1.ª inst. del
Distrito de la Universidad
pidiendo certificacion del
trazo de la calle de El
Burqueque en Chamberi

5

68

78

1872 Devolución a D. Rafael C. Martínez
Vallecharres de 4.588 r. S. que se le devolvieron
en concepto del sop.º al satisfacerle va-
rias cantidades en partes de pago de los
pies de terreno que le fueron tomados de
las casas n.º 34 de la balda de la Concepc-
ción herminia con vuelta a la de 60
leños en 25 de Junio se concedió sus
devoluciones

5

85

825

1972 Hecho por expropiación forzada a causa
de utilidad pública de 825 pies y 10
decimios y todas las obras de fábrica de la
casas n.º 47 de la balda de Príncipe por
D.ª Josefina Blanco y Pastor, en favor de la
Ayuntamiento en 20 de Notres ante el
Notario D. Luis Monte Mota

5

102

20.

1872 Sobre la adquisición
de algunas lami-
nas que representa la
vista y copia del cuadro
de la calle de Segovia
que está en construcción

6

206

88

AÑO.

SECC.

LEGAJO.

N.

D.

1872

Escritura de venta de parte de
 un solar y cancelacion de hipoteca
 otorgada por el H^{lmo} Sr. D. Eduar-
 do de Santisteban y Luñiga en re-
 presentacion de sus menores hijos
 D. Joaquin, D. Julian Santisteban y
 Sculapanea en favor del Sr. D. Jorge
 Braden Crawley y por D^a Elena Fabe-
 gas y Pellon en favor del mismo H^{lmo}
 Sr. en el propio concepto en Madrid
 a 18 de Octubre 1872 ante D. Ignacio
 Palomar, Notario y vecino de Madrid.

9

170

1.

1872 a 73	Varios propietarios en la c/ del Obelisco pidiendo modificación de aquellos	5	66	107
1872 a 74	D. Miguel Sáiz Guadalupe para verificar las construcciones de varios hoteles en la manzana del Nudo de la Calle Navas, Puertas de los hoteles. Consta en un informe también la instancia del interesado pidiendo la construcción de calles que den acceso a otros hoteles	5	101	11.

AÑO.

1800

SECC.

LEGAJO.

Nº

0.

AÑO.

SEC.

00219

LEGAJO.

NÚMERO.

1873.	Esfera, de venta de una parcela de terrenos en la calle del Sano n.º 14 mod. (antes 6 mod.) de y 5 antiguos maur. 286, por D. Domingo Guevara y Arta a favor del Ayuntamiento, y dos Testimonios q. se acompañan	5	13	112.
1873.	Esfera, de venta por expropiacion forzosa, y titular de propiedad de la casa calle de Juanolo n.º 10 ant. 1 mod. maur. 55 — — — — —	5	14	1.
1873	D. Francisco Cano en solicitud de la devolucion de fianra presentada con motivo de las obras del movimiento de tierras en Monteleon	5	62	64
1873	D. Hernando de Salamanca solicitando se construyan las calles de Claudio Boello desde la de Goya a la del 23 de Setiembre; la de Goya desde la de Claudio Boello a la parcela a la de Larga y la de Hermonilla desde la de Claudio Boello a la de Larga — — — — —	5	66	83
1873	D. Santiago Alcaraz D. Ma			

AÑO.

SEC.

LEGAJO.

NÚMERO.

nuel Caldeiro, D. Vicente Ruiz
y Alonso y D. Nicolas Can-
delupi solicitando indem-
nizacion por los terrenos
ocupados para la via publi-
ca en las afueras de la
Puerta de Bilbao de su per-
tenencia

9

67

14

1873

Instruido con motivo de la
subasta que ha de celebrarse
para el derribo y aprobe-
chamiento de materiales de
la casa n.º 13 de la c.ª de Pri-
ciados que pertenecio á D.
Carlota Lopez Gomez y de
la del n.º 99 propia de D.
Candelaria Ros. Nueva Subasta.

9

92

23

1873

Inciolente promovido por el
Archivo sobre falta de inscrip-
cion de dos testas que se han
remetido para su custodia:
una de venta á Madrid de
un solar en la c.ª del bode-
Duque y la otra de espropi-
cion de pies de sitio en la c.ª
de la Moreria.

9

62

71

1873

Los vecinos y propietarios
del Barrio de Vallermosto

		prohibiendo la habilitacion de una calle y el alumbrado de la misma.	9	68	86
1873.		D. José Guardiola y Mico, solicitando se le conceda una parcela de terreno en las Carreras de Santiago, afuera de la Puerta de Segovia	5	101	133.
14 1873.		D. Pedro Berio en solicitud de reclamacion de 865 pesetas 62 centimos que le dedujeron del pago de pie de sitio que fueron expropiados para la via publica en la casa n.º 32 de la bouquerion herminias	5	85	15.
1873.		D. Horacio Doty Thichau, reclamando 100 pesetas que quedaron en deposito hasta la redencion de la carga de un farol que gravaba sobre la casa n.º 4 de calle de Sicaulo adquirida por la Villa	5	87	7.
1873.		Con motivo del desvio de las cañías de trabajadores en el ^{Barrio} Barrio de Arguñes	5	107	8.
1873.		Con motivo de una comunicacion al Director gral de Obras p.º, reuniendo una cuenta de los arquitectos del Ministerio de Fomento, por la medicion de los terrenos del casino, cedidos por el Estado a Madrid	5	107	4.

AÑO.	SEC.	LEGAJO.	NÚMERO.
1873			
D. Manuel Salvador Lo- pez solicitando certifi- cado de cuando se rebajó la categoría de la calle que parte de la Puerta de Pe- ñoleros.	5	166	60
1873			
Espera otorgada por la sociedad del crédito mo- viliano español de la venta de tres parcelas en el sitio conocidos por Puerta de Brancorero a favor del Ayuntamiento iniciado ante el notario D. José García Gasta en 29 de Diciembre con nueve testamentos de la titulación del mis- mo terreno. N.º 1-308-66	5	160	39
1873			
Espera de venta por Ma- nuel de los solares n.º 1 2 de los terrenos del Fon- do a favor del Conde Sr. D. José de Murga y Peñoleros Marques de Guareo ante el notario Sr. Gasta en 13 de Agosto.	5	166	3
1873			
Espera de venta por			

Madrid del solar n.º 3 de
los terrenos del Pozo a
favor del Sr. D.
José de Murga y Nicolás
Marques de Linanes ante
el notario Sr. Gasta en
13 de Agosto. —

§

166

4

1873

Cona de venta por
Madrid del solar n.º
4 de los planos de divi-
sion del Pozo a fa-
vor de D. Valentin Mora-
les y Perez ante el No-
tario Sr. Gasta en 1.º de
Abril. —

§

166

5

1873

Cona de venta por Ma-
drid del solar n.º 8 del
plano de division del
Pozo a favor de D. José
Murga y Nicolás ante
el Notario Sr. Gasta
en 28 de Mayo. —

§

166

6

1873

Venta del solar n.º 38
del Pozo por el Sr. Al-
calde Presidente del Ayun-
tamiento a favor de D.
Mamuel M.ª. Gasta
y Rodriguez ante el no-
tario Sr. Gasta en 28
de Marzo V. S. 75-1. —

§

224

8

AÑO.		SEC.	LEGAJO.	NÚM.	AÑO.
1873	Carta de pago otorgada por Madrid a favor de J. Isidoro y J. Enciso Mata ante el notario Sr. Gastra por el solar n.º 5 del Pozito.				
	N.º 5-76-17				
1873	Escritura de venta del solar n.º 10 del Pozito otorgada por el Ayuntamiento a favor de J. Geronimo Martinier y Gomez ante el notario Sr. Gastra en 18 de Octubre.	S	224	3	
	N.º 5-77-18	S	224	4	1873
1873	Carta de pago y cancelación de hipoteca del solar n.º 20 del Pozito otorgada por Madrid a favor de J. José J. Marián y J. Francisco de Tabalburu y Basabe ante el notario Sr. Gastra en 23 de Julio.				
	N.º 5-77-1				
1873	Escritura de venta de la casa calle del Cardenal Cisneros con vuelta a la de Alburquerque	S	224	6	

n.º 7 ant.º n.º 92 del
interdicción otorgada por
D. Pedro Martínez de
Viana a favor del Ayuntamiento
de Madrid ante el notario
D. Marcos de Motta
y Caminero en 29 de
Mayo.

S

229 16

1873 Cera de venta por Ma-
drid del solar n.º 14
de los terrenos del Posito
a favor de D. José María
Rodríguez ante el notario
Sr. Castro en 8 de Fe-
brero.

S

166 11

1873 Cera de venta por
Madrid del solar n.º
24 de los terrenos del
Posito a favor de D.
Mariano Martín de
Oliva ante el notario
Sr. Castro en 2 de Ma-
rzo.

S

167 4

1873 Cera de venta por
Madrid del solar n.º
28 del Plano de divi-
sión de los terrenos
del Posito a favor de
D. Enrique de Ribera
y Herrera Davila an-
te el notario Sr. Cas-

AÑO.		SEC.	LEGAJO.	NÚM.
1873	<p>En 1 de Marzo —</p> <p>Cesión de venta por Madrid del solar nº 28 del plano de división de los terrenos del Posito a favor de D. Enrique de Tiberiu y Herrera Davila ante el notario Sr Gostra</p>	5	167	6
1873	<p>En 2 de Marzo —</p> <p>Compraventa de venta por Madrid del solar nº 30 del Plano de división de los terrenos del Posito a favor de D. Agustín Galinder y Oramas ante el notario Sr Gostra</p>	5	167	7
1873	<p>En 3 de Marzo —</p> <p>Cesión de venta por Madrid del solar nº 33 del Plano de división de los terrenos del Posito a favor de D. Fermín Collado y Echague Marques de la Laguna ante el notario Sr Gostra</p>	5	167	10
1873	<p>En 4 de Marzo —</p> <p>Cesión de venta por Madrid del solar nº 34 de los terrenos del</p>	5	167	12

NÚM.	AÑO.	LEGADO	SEC.	00223 LEGAJO.	NÚM.
		Posito a favor de D. Bernin Collado y Cha- que Marques de la La- guna ante el notario Gr Castro en 4 de Mar- zo			
		S 167 13			
1873		Esra de venta por Madrid del solar n. 24 de los terrenos del Posito a favor de D. Bernin Collado y Chaque Marques de la Laguna ante el notario Gr Castro en 4 de Marzo.			
		S 167 13			
1873		Esra de venta por Madrid del solar n. 36 del plano de divi- sion de los terrenos del Posito a favor de D. Manuel M. ^a de San- ta Ana ante el nota- rio Gr Castro en 20 de Marzo.			
		S 167 14			
1873		Esra de venta por Madrid del solar n. ^o 37 de los terrenos del Posito a favor de D. Manuel M. ^a de Santa Ana y Rodriguez ante el notario Gr			

1873	Escritura en 28 de Marzo Escritura de venta por Madrid del solar n. 38 del plano de division de los terrenos del Pósito a favor de J. Luis Garcés y Pascual ante el notario Sr. Castro en 3 de Marzo.	§	167	15
1873	Escritura de venta por Madrid del so- lar n. ^o 39 del plano de division de los te- rrenos del Pósito a favor de J. Luis Gar- cés y Pascual ante el notario Sr. Castro en 1 de Marzo.	§	167	16
1873	Da Rosa Golt y Mi- chans sobre liquida- cion de las cantida- des que le correspon- den satisfacer por la casa n. ^o 1 calle de Sue- nelo adquirida por esta villa	§	182	17
1873	Expediente incoado a instancia de varios pro- pietarios de solares y fincas en los terrenos del ant. ^o pósito en	D	182	18

AÑO.	SEC.	00225 LEGAJO.	NÚM.
<p>solicitud de que se lleven a cabo las obras para viabilidad á aquellas calles dotando- las de los correspon- dientes servicios urba- nos. El contratista re- clama el importe del suministro de ado- quín para estas calles S</p>		182	13
1873	<p>Subasta con motivo de la construcción de una casa de madera para dar provisionalmente acceso al Viaducto de la calle de Legoria, S</p>	D	
1873	<p>Expediente con motivo de haber sido condenado al mu- nicipio al pago de las costas causadas en el pleito segui- do con D. Juan Ferrate sobre expropiación del solar nº 1 de la Calle de Arque- na, S</p>	271	13
1873	<p>Por D. Antonio María Car- denas pidiendo indemniza- ción por la casa nº 17 de la manzana 347 que dice se le expropió á su difunto padre para ornato públi- co, S</p>	288	1
		289	39

AÑO.	SEC.	LEGAJO.	NÚM.
1872			
1872			
Construido para que se dedase al Ayuntamiento no obligado al pago del impuesto de derechos reales con motivo de la adquisición por Madrid de la Casa de la testamentaria de Malipia = Nota proveyo este expediente del Abogado de Obros y lo trasmita al al. Hacienda desde la ofada ante la Direccion de Contribuciones e Impuestos directos.		288	4
1873			
Varios Oficios de diferentes Jueces de esta Capital sobre retencion de créditos a D. Ramon Garrate, dueño de un solar en la calle de Acquanaz		287	62
1872			
D.ª Rosa Dot y Michanz sobre expropiacion de la casa calle de Guernelo n.º 1 con vuelta a la de la Esgrada		497	11
1875			
Con motivo de la carga de prueba del Viaducto = Nombramientos de Guardas para el mismo	6	6	59
1870			
D.ª Batilde Kayser, pide indemnizacion de un solar en la calle de Nebegue = Corren unos a este esp.º tres eseras. y Certif.º del Registro de la propiedad de			

AÑO.

SEC.

LEGAJO.

NÚM.

1873

Sept.^a instruido era motivo de una comunicacion del Sr. Juez de 1.^a inst.^a del Dist.^o del Hospital sobre liquidacion del credito contra el municipio, de D. Eugenio Pareda y Hidalgo, por indemnizacion de perjuicios causados a la casa n.^o 40 y 42 de la calle de Sopena de Vega, para efectos del pleito seguido por el Banco de Economias, contra otro Sr. Hidalgo

6

104

10

M.

AÑO.

LEGADO.

SEC.

SEC.

00228

LEGAJO.

NÚM.

FOL.	CÓDIGO	OTRO	SEC.	01227 LEGAJO.	NÚM.
1873-74	<p>Instancias de D. Ricardo de las Cámara para establecer un paso de carruajes. Aberturas de una calle por los mismos en el f.º de recolectos y cesación de los pasos existentes.</p>		S	272	26
1873 al 75	<p>Subasta con motivo de una instancia de D.ª María Inés Francisco Álvarez para el desmante de la calle de las Galeras en el trazo comprendido entre las de Sanco y Almirante.</p>		S	271	19
	<p>Trazo de un paso para el planar el trazo de la calle del Almirante comprendida entre las nuevas casas construidas a la entrada de esta calle por el trazo de recolectos y el encuentro con las de las Galeras.</p>		S	271	19
1873-75	<p>Encomienda del edificio Escuela de niñas de Caballeros, procedente del Real Patronato.</p>		S	478	4
1873-76	<p>D.ª Josefa Blanco en solicitud de agregación de 4 pies 73 cent.º de otro del solar n.º 11 vecino de la C. de Preciados.</p>		S	497	12

AÑO.

SEC.

LEGAJO.

1873 á 74	Expt. ^a sobre demolición de las casas del estableci- miento de Vagnaria de la Montaña del Principe Pio y muro de sostenimiento	6	26	32
1873 - 82	Expt. ^a incoado por el Sr. Marquis de Salamanca para la permuta de una parcela de terreno en el ca- mino de Pajaritos por otra de su pertenencia ocupada en la calle de Goya = la acom- paña la escritura	6	35	17

SECC. LEGAJO.

SEC.

00228

LEGAJO.

NÚM.

AÑO.

88800

LEGADO

SEC.

SEC.

LEGAJO.

1874	Permuta de terrenos en la Fuente Castellana entre el Ayuntamiento y el Excmo Sr Marqués de Salamanca.	8	78	13
1874.	El Arquitecto Municipal de la 2ª Sección, y varios propietarios de terrenos, condictos por el Estado al otro lado del Puente de Araceros, solicitando estos se incluyeran los mismos en el canon de esta Capital, y remitiendo aquel el plano de la localidad con arreglo a los datos adquiridos en la Lotuon Geomónica de las Provincias	8	101	19.
1874.	El Director de las Compañías del Ferrocarril del Norte, pidiendo conocimiento de la expropiación de unos terrenos en las Calles de Brivia y la Maras de las Reinas, afueras del Puerto de Valencia	8	101	139
1874.	Subastas del solar nº 16 de la 1ª de Brivias. Este solar se adjudicó en 15 de Mayo de 1874 a D. Juan F. Izaguirre. Nota: este expediente es que se separa de la instrucción nº 163, para proceder a la venta de solares, nº 16, 13 y 15. del Ayuntamiento de Madrid	8	102	23.

1874	D. Valeriano Casanueva solicitando se quiten unas tierras amontonadas en una finca de su pertenencia sita calle de Sta. Engracia y se le ^{se certifique} expida de los fines de sitio que pierde la misma en beneficio de la vía pública	5	116	86
1874	Subasta del solar n.º 3 del Pósito	5	77	14
1874	Venta del solar n.º 21 del Pósito otorgada por el Ayuntamiento en favor del D. Manuel Cortina y Aranzana de esta vecindad	5	78	12
1874	Clonación hecha por D. Luis Cortes dueño del solar n.º 38 del Pósito a D. José Contreras (Aprobada la cesión en 20 de Abril del 1874) - Nota - Este expediente forma parte del de venta del referido solar a favor del cedente	5	78	6.
1874	D. José Salamancas en solicitud de licencia para construir de nueva planta en un solar de la calle recientemente			

abierta desde el Paso de
Revellos a la Plaza de
la Independencia. Se
acompaña a este espu
diendo el instruido tam
bien por D. José Gola
marco solicitando la
apertura de una ca
lle y la tova de per
muta de terrenos y
cancelacion de su
fianza.

§

162

1

1874 La G.^a Condesa viuda
de Vega Mar, reclama
se la indemnice los
perjuicios ~~causa~~ causa
dos a la casa de su
propiedad calle del
Almirante ~~ret.~~. Se
acompaña la esora
de venta o indemniza
cion.

§

162

3

1874 Copia de la tova de
venta del solar no
32 del Posito otorgada

por Madrid a favor del
Gr Marques de Salamanca
ca ante D. Cipriano
Perez Alonso notario
sustituto del Gr Castro
en 13 de Agosto V. 8-
77-12

5 224 7

1874 Expediente promovido
por D. Pablo de la
Castro solicitando edifi-
car en un solar antes
conocido por las char-
cas de Mena aff de
la Pta de Bilbao.
Correda tambien la
adquisicion por Ma-
drid de la casa n.
7 de la calle del Carde-
nal Cisneros con vuel-
ta a la de Alburquerque
de D.ª Petra Mar-
tinez Ferrazo.

5 173

1874 D. Cristobal Brunso pide
se le devuelva el topog.
que le fué deducido del

AÑO.

SEC.

LEGAJO.

NÚM.

- importe del terreno que
le fue expropiado de
las casas nos 33 y 38
de la calle de Coloso S 181 41
1874 D. Juan Guara fernandez
solicitando como autoriza-
do de las operaciones de
medición y del lindo de
un terreno enclavado
en la Plaza de S. Miguel
procedente de la Herre-
quia de S. Justo y As-
tor. S 274 28
- 1874 Aperturas en la prolonga-
ción de la calle de Boga
cerros melindres y re-
quiere espacio en que
se interrumpida entre
la Fuente de la Gileta
y el Convento de S.
Joaquín S 272 35
- 1874 Expediente instruido con mo-
tivo de haber reclamado
el Juz de primera instan-
cia del Distrito de la Au-
diencia se resuelve a favor
de D.ª Josef Arbaloz como
madre de D. Julian Ba-
rranco las cantidades que
debe percibir D. Antonio
Alonso en concepto de

AÑO.

SEC.

LEGAJO.

NÚM.

1874	Indemnización por apropiación de la Casa n.º 15 de la Calle de la Leche.	§	288	8
1874	Promovido por D. Victorio Villar del Fosal y D.ª Gofía Morante proponiendo la venta de la casa de su propiedad Calle de los Tolerantes n.º 11 = Consta la escritura de venta y acompaña también la titulación.	§	289	41
1874	Con motivo de haberse anunciado para la venta por la Hacienda del solar n.º 1 y 3 de la Calle de Pequeña y 2 y 4 de la de Volpejas = Hecho para el pliego de condiciones de la última escritura otorgada por D. Peamon Gofita y otros en 23 de Diciembre de 1872.	§	292	25
	Insinuado con motivo de haber dispuesto el Sr. Alcalde se procediera al estudio del proyecto para la apertura de una Calle que desde la Carretera de Utrera condujera a la nueva Alameda de Torres = Adquisición de los terrenos necesarios al efecto.	§	290	1

NO.	LEGajo	SEC.	01 232 LEGajo.	NÚM.
1874	Relativo a un incidente de la permuta de terrenos en la Castellana y Tránsito entre el Ayuntamiento y el Marqués de Valamanda.	5	292	27
1874	D. ^a Petra Gomez, solicitando permuta o indemnizacion del terreno que se le ha ocupado para via publica detras de la que fue Plaza de Toros	5	447	12
1874	Varios propietarios en solicitud de que son peticiones alteraciones se debe sustituir el ancho de la calle de Estimios Triles	5	481	6
1874	Proyecto de embellecimiento de la Puerta del Sol.	5	483	27
1874	Intimado para que se declare al Ayuntamiento no obligado al pago del impuesto de derechos reales por motivo de la adquisicion por Madrid de la Casa de Exposicion la testamentaria de Scalpiera - Nota Procede este expediente del Negociado de Obra y lo transmite al de Hacienda desde la abra da ante la Direccion de Contribuciones e Impuestos directos.	5	288	1

AÑO.		SEC.	LEGAJO.	N.
1874	Expediente promovido con motivo del estado de ruina de la Iglesia de Santo Tomás	6	104	15
1874	Con motivo de la devolución de fianza a los Contratistas de la construcción de la parte de hierro del Viaducto de la calle de Segovia	6	6	60
1874	Expt. ^e promovido por Doña Adelaida Rodríguez Caballero contra su marido D. Eugenio Pascual Hidalgo según oficio del Juzgado de 1. ^a inst. ^a del Dist. ^o del Hospital para que se retenga al mismo la cantidad de cinco mil pesetas	6	104	13
1874	Expt. ^e promovido con motivo de una comunicacion del Juzgado de 1. ^a inst. ^a del Dist. ^o del Hospital para que se retenga a D. Eugenio Pascual Hidalgo, 4,500 pesetas	6	104	14
1874	Escritura de venta de una parcela de terreno adquirida por Madrid entre las calles de Colmenares y la de S. ^t Marcos, etc.			

AÑO.	SEC.	LEGajo.	NÚM.
1874-1876		El Sr Duque de Baena solicita la finca de cer- das de la casa n.º 16 de la calle de San Ber- nardo con accesorios a la Pto baja y Travesía Travesía de Alameda Proyecto de alineaciones de la gran vía desde la Pto del Sol a la estacion del ferro-carril del Pto, aprobada por Pl orden de 28 de Enero de 1872. Ad- quisición por Madrid de la casa n.º 16 de la calle de S. Bernandos. S	162 2
1874-79		D. Pedro de la Torre y sol- itando se le indemniza el Ferroviario que se le ha ocupa- do mediante la alineación de la Calle de Francia. S	301 7
1874-78		Variación de alineaciones del primer trazo de la carre- tera baja de San Pablo. S	481 7

AÑO.

SEC.

SEC.

LEGAJO.

NÚM.

Continúa esta clase en el tomo siguiente

Ayuntamiento de Madrid

00235

662-10

SEC

LEG

00236

0053