

gala trinta.

Chamartin de la Rosa

Año de 1915

52-125-4.

I-770



B=CXLI
N-46

Expediente

instruido para la variacion del camino
quiere la Plaza de la Constitucion, se dirige a
Guinecas en la parte que comprende el Colegio
de Nuestra Señora del Recuerdo y parque
de Recreo, que ha de construirse en la fuente
antigua llamada de Chamartin de la Rosa





El Rector del Colegio de Ntra. Sra del Recuerdo, deseoso de contribuir cuanto está de su parte, al embellecimiento y mejora de esta localidad, ha solicitado y obtenido la construcción de la travesía, que viene a solucionar de una manera ventajosísima el problema, hasta ahora insoluble, del pavimento de la Plaza de la Constitución y del acceso y tránsito por ella en todo tipo. - A esta importante mejora se añadirá en breve la de la prolongación del Tránsito del Hipódromo, que utilizando la nueva travesía podrá penetrar hasta el pueblo. Ambas reformas, que transforman por completo las condiciones actuales, exigen otras que les sirvan de complemento. Como son, 1º, la construcción de un camino de condiciones aceptables, que facilite el acceso al Colegio y 2º el embellecimiento de los terrenos colindantes que actualmente ofrecen deplorable aspecto. -

Por soluciones pueden darse al primer problema -

1ª) la reforma del actual camino, llamado calle del Puque de Santrana.

2ª la construcción de una nueva vía de acceso en sustitución de la actual. -

La primera solución es inaceptable por desgracia. Dicho camino mide unos 100 metros de longitud y salva un desnivel de 10 metros que existe entre la plaza y la puerta de entrada del Colegio. Lo cual quiere decir que, una vez reformado, tendría un 10 % de pendiente; proporción a todas luces excesiva, que dificulta en un gran grado y aun imposibilita en ocasiones el acceso de vehículos y hace enojosa y molesta la subida para la gente de a pie. - No hay calle en que sin grande quebranto de los intereses y comodidades del público, se acepte en pendiente: y si por ventura llega a tolerarse, es cuando la necesidad impide en absoluto otra solución más racional y aceptable. -

Buscando, pues, el remedio de este grave inconveniente hay que recurrir al trazo de otra vía que reúna mejores condiciones. - Este trazo puede ser el que va de wjo a el adijener plano, - cuyas características son: 8 metros de firme entre carriles y dos aceras empedradas i enlucadas en los pasos: 5 % de pendiente y una curva amplia de 15 m. de radio. -

Las ventajas que reúne este trazo son las siguientes: 1ª prolongando racionalmente el camino salva el desnivel en una pendiente, igual a la de la carretera que arranca de la Plaza y

que es de igual comodidad para toda clase de vehí-
culos y para los de a pie. - 2ª siendo de 25 m
el radio de la curva provee a la seguridad de las
comunicaciones con el Colegio, como de los transeuntes
que utilizan el camino viejo de Puencarral. Otros y
otros, huyendo de la cuesta violentísima de la calle del
Duque de Pastrana, buscan la carretera nueva de Alarcón
desde fin de Pared de los Colegios, y peligran en la curva
cerrada y cortísima de radio que allí tienen que salvar.

Siendo propietarios del Colegio el terreno en que
se desarrolla este trazo el capamento a serlo puede
gratuitamente con este fin, sino que se ofrece a cons-
truir la nueva calle a su costo y a cuidar en lo
sucesivo de su conservación.

Pero con su grande la ventaja que esta reforma
ofrece, quedaría anulada totalmente en orden al
embellecimiento de los terrenos colindantes, sino se
proveyera a remediar el estado actual en que se
encuentran. Éste no puede ser más deplorable: la par-
cela propiedad del Colegio, dedicada a sembradura, se
convierte en un fte. del año en un pastoreo desordenado: la
fuente pública, agotada el caudal que la surte, hundida,
enfangada por aceas y transformada en vertedero inmundos
e infectados toda la vida y ordenanza municipal;
y la llamada calle del Duque de Pastrana, si fuese,
sin cuneta, con una pendiente irregular que ^{para} ~~afianza~~
~~del 4.º al 7.º~~, es un trecho en torrente hendid por

los surcos profundos que forman las aguas y a tréchos un lodazal inevitable. -

Por el buen nombre de Chamarín, por la afluencia de público maintain que a él acude en oración de los Colegios y del hermoso fane que opone el Franjo, por el decoro y la comodidad que es acudido en vecindario, se impone que todo este conjunto desagradable desaparezca y se aprovechen las condiciones del terreno para una completa y utilísima reforma. -

Los perdidos sacrificios el Colegio se opone a realizarlos en bien de todos en la forma siguiente

a) La fuente se transformaría en un estanque pequeño, más decorado, con cascada artificial y el canal de agua necesaria para el mantenimiento. -

Y para que el vecindario no sufra el menor perjuicio con la supresión de este abrevadero de agua impotable, el Colegio construirá otro en la plaza haciendo donación del mismo al pueblo en la cantidad de agua de San Llamas correspondiente.

b) - La parcela propiedad del Colegio, renunciando a todo producto y utilidad, se dedicaría a parque, plantado de árboles y arbustos, que con el relieve de la hondonada de la fuente actual, el estanque en proyecto, el césped y la sendas convenientes ofrecería un hermoso aspecto, totalmente distinto del actual, cercado de forma que sin estorbar nada

a la vista, quedasen las plantaciones a salvo de las perjuicios de los ganados y de los de otros inconvencientes o ~~entonces~~ voluntarios de los mal intencionados.

c) Por último para que la cuesta deje de ser lo que es con perjuicio de todos, se interrumpirá la circulación por ella; se escalonará el terreno para dirigir las aguas convenientemente, se extenderán a ella las plantaciones en la forma correspondiente y forma vi parte integrante del muro paraje, cuyos límites y demarcación aparecerán marcados en bases rojas en el plano que acompaña.

d) La entrada actual del Colegio se ampliará formando una plaza semicircular de 20 metros de radio, cediendo por lo tanto a Colegio a la vía pública el terreno correspondiente.

e) El camino antiguo de Encarnación, en el todo comprendido entre la Puerta principal y la de servicio del Colegio, se rectificará y ampliará p^a convertirse en carretera dejando un ancho de 4 metros como ahora junto a la tapia, cuneta, un carril de 6 metros con firme de piedra machacada, otra cuneta y una acera de 2 metros en el lado opuesto. haciendo oportunamente las plantaciones de árboles convenientes.

Para condensar brevemente los puntos que abarca esta reforma y enumerar los beneficios que supone p^a otros localidades, los sacrificios que supone p^a el Colegio y la insignificante compensación, que como elemento capital

y solo por este reclamo del Municipio para a reca-
pitularlos brevemente.

- 1º Obtención de la traviesa -
- 2º Derivación de la brecha gratuita del Colegio, alqui-
lar de un local provisional, y construcción de un
local definitivo, capaz de 200 alumnos.
- 3º Cesión de una parcela triangular de α a
p^{ta} ensanche de la vía pública en la esquina
de la plaza y calle de Don Juan de Austria.
- 4º Cesión de una zona de α 12 de ancho por
vía pública -
- 5º Construcción de esta vía, con apriete de piedras
diabasa, acera y arbolado. y entretenimiento por
petos de la misma.
- 6º Plantación de un parque en terreno de un
propiedad hasta ahora productivo y entretenimiento
del mismo.
- 7º Construcción de un estanque y provisión de agua
p^{ta} de mismo en lugar de la fuente.
- 8º Construcción de un abrevadero en la plaza, y cesión
al Municipio de la propiedad del mismo, de
la del agua comprada por entretenimiento.
- 9º Cesión de una zona de α p^{ta} amplia-
ción de la plaza exterior del Colegio, y construcción
de la misma con apriete de piedras, plantaciones
etc.
- 10º Cesión de una zona de α p^{ta} ampliación

y reforma del camino de Fuencarral y reconstrucción del mismo a la forma descrita. -

11º) Como complemento de las reformas indicadas, cesará en uso fructo de una parcela con destino a vertedero público, por el tps. que tarde en organizarse el pueblo en servicio de limpieza, hasta bajo escritura por el tps. de 10 años prorrogables de común acuerdo. -

- En compensación el Municipio de Chamartín por visto de que el nuevo camino reúne condiciones inmejorables, lo acepta a cambio del actual llamado calle del Puque al Portano desde la plaza hasta la fachada del Colegio. -

Chamartín de la Rosa 12 Diciembre 1916

L. Gálvez
B

A informe de las Comisiones de Obras
y Colonias

Sevilla de 1º Enero 1915

Alcalde
pro

Informe.

Los señores que abajo firman y en

en su mayor parte componer las Comisiones de Policía Urbana y Obras de este Ayuntamiento, han visto con el debido interés el escrito y plano presentados por el Sr. Rector del Colegio de Petróleo del Remedio, fecha 12 de Diciembre del año último, sobre la reforma del actual Camino llamado Calle del Duque de Pastrana, contrayendo una nueva vía en sustitución de los que existe y embellecimiento de los terrenos colindantes que actualmente ofrecen deplorable aspecto, y después de un minucioso examen del asunto, habiendo precedido una inspección ocular del terreno, deben informar.

Ponemos: Que teniendo en cuenta el estarlo en que se encuentra el Camino viejo que conduce desde la Plaza de la Constitución a fuencarral, en la parte que comprende desde el principio de la Calle del Duque de Pastrana hasta la terminación del edificio; que impide sus barridos y cauces por donde discurren las aguas pluviales el tránsito de Carros y Caballeros y hace estrecha y solista para los



gusto de aprie; sin que pueda proponerse su arreglo por que dando el desiribel tan por-
unviados que tiene la Calle, todo gasto
en ello seria infructuoso, puesto que las ex-
vientes de las aguas lo voluerian a poner in-
mediatamente en el mismo ser y estado
de irreparable trauito que hoy se encuentra;
debe accederse a la Construcción de ^{la} ~~una~~ una
nua via de arroyo en sustitución del actual,
que abasta el Sr Rector del Colegio de Nobres
del Remedio en esta villa, aceptando en prin-
cipio los ofrecimientos que hace en espresado
instituto; a favor y como mejoras del Municipio
y vecindario, bajo las condiciones siguientes.—
1.^a Que el Camino que en sustitución del actual
se sea de la Calle del Duque de Partranas en
la parte que comprende el edificio del Colegio,
ha de construirse; partiendo del kilómetro
tres de la actual Carretera de Alcobendas,
continuando por la tierra propiedad de dicho
Colegio hasta la puerta principal del mis-
mo y seguirá desde este punto por donde
en la actualidad existe y servira las con-

Ayuntamiento de Madrid

divinos de ardua, solidez y ornato que
opuse el Sr. Rector en su tan esmerado
escrito, sin que nunca pueda ser menor
que las que tienen las Carreteras que
construye el Estado, cuyo costo de Cons-
trucción así como el de la Conservación
de dichos Caminos, será siempre de cuenta
del dicho Colegio de Notaria La del Reser-
do.

2.^a Que con el fin de urbanizar la fuente que
comprende la fuente pública que existe pro-
ximamente a dicha Calle, y demás terrenos co-
limitantes propiamente del Municipio, se
construya un parque que comprenda la
extensión y límites que expresa el plano
que se forma a continuación, cuyo par-
que será plantado de árboles, follaje ar-
bustos y demás plantas propias de este
sitio público de recreo, sin que nunca
desaparezca la fuente, en la cual se cons-
truya un estanque pequeño con cascadas
artificiales y con caudal de aguas suficiente
para su entretenimiento.

También se instalarán un número de
banos de piedra necesarios a su estension.
Todo el coste que origine la construc-
ción de este parque así como los plan-
tamientos de que se hace mérito y amue-
blo del Caudal de aguas, será de cuenta

del tan referido Colegio de Hcha tra del Re-
cuerdo; cediendo tambien gratuitamente la
porción de terreno que habia de usurparse de
la tierra propiedad del mismo. —

dicho parque una vez terminado, se hará
cargo de el, el Municipio, siendo desde en-
tonces el encargado de su conservación y en-
tendimiento. —

3ª Como según se demuestra en el expresado pla-
no dicho parque á de comprender cuarenta
metros del actual Camino o sea de la
Calle del Dique de Partrana, y en este limite
á de construirse una tapia que separe dicho
parque de lo demás del Camino expresado y
tenga propiedad del Colegio, lo demás de di-
cho Camino o Calle hasta la puerta prin-
cipal del Colegio, quedará á la disposición
de este, en el que podra hacer plantaciones de
arboles, sin que jamás pueda meterse den-
tro del edificio para que siempre y en todo
caso pueda usarse en conveniencia de la
que era Calle. —

Segundo: Que como se vania el Camino, aca-
bando en condiciones ventajosas para todo
trasmonte, tanto los de a pie como a caballo
o en Carrope, y el mismo provee en comuni-
cación este pueblo con el inmediato de fuenca-
val, se haya prohibida esta navegación por me-
dio de caños fijados en los sitios publicos
de esta localidad y del expresado de fuenca-
val

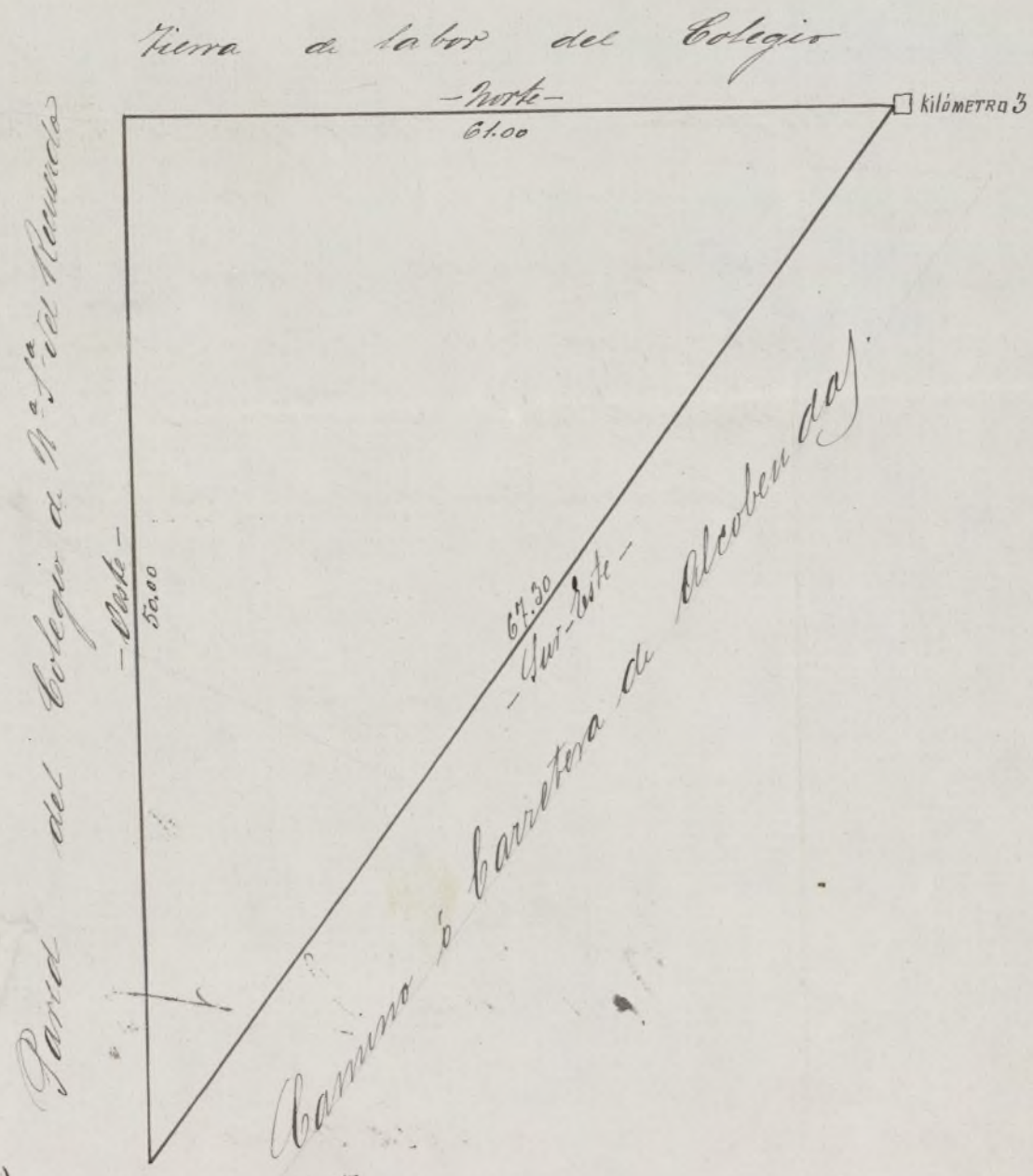
para que en el término de quince dias se
presenten todas las subastas que sean
encomendadas y una vez transcurrido este pla-
zo y sumadas las que hubiere, se le comuni-
que al Sr. Rector del Colegio de Santa Rosa
del Remedio, en esta localidad, para que
manifeste si está conforme o no con lo
acordado, autorizándole en caso afirmati-
vo para que de comercio de las obras
del nuevo Camino y pague inmediata-
mente, sin que pueda demorarlo por más
de dos meses desde la notificación, en cuyo
caso transcurridos que sean estos sin haber
dado principio se entienda caducada esta
autorización y por lo tanto nula y sin nin-
gun valor.

El Ayuntamiento sin embargo acordará
Ocho cuartos de la Rosa, primeros de Mayo
de mil novecientos quince.

Valentin Ferraz Manuel Martín

Benito IV Inocencio Cerezo
Martín Cerezo

Terreno que hacen las Comisiones de Pó-
 lica Urbana y Obras de este Ayuntamiento de las
 dimensiones y límites que debe tener el parque se
 construirá en la fuente pública, terrenos propiedad
 del Municipio y una parcela de estos de que hace
 cesión el Colegio de Nuestra Señora del Recuerdo que
 existen entre las calles del Duque Pastrana y Carrete-
 re de Alcobendas en este término.



Cha

martin de la Rosa 1.^o de Mayo de 1915

Valentin Ferrero

Mmanuel Martin

Daniel M

Inocencio Cresol

Martin Cediel

Diligencia Q Por la que se acredita que durante
el plazo de quince dias que ha permaneci-
do expuesto al publico este expediente no se
ha producido contra el mismo reclamo
sin alguno a que certificar
Chamartin de la Rosa 1.^o de febrero de 1915.

Altofuente
pro

Plano presentado por el Sr. Rector del Colegio de Nuestra Señora del Recuerdo en unión a su escrito de 12 Diciembre de 1914



Escala de 1:1000

Ayuntamiento de Madrid

Avincio

Recordado en sesion del dia de ayer la
variacion del camino que desde la plaza
de la Constitucion de este pueblo conduce
a Puencana en la parte que comprende
el Colegio de Nuestra Señora del Recuerdo,
se hace publico por termino de quince
dias con objeto de oír cuantas reclama-
ciones se presenten pudiendo enterarse de
los antecedentes respectivos, todos los dias
laborables de 10 a 12, en la Secretaria de
este Ayuntamiento, donde se encuentran
de manifiesto.

Chamartin a la Rosa 15 Mayo 1915

El Alcalde



M. Pallares



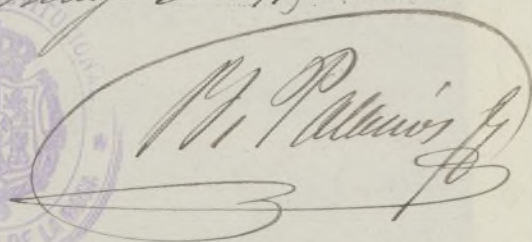
ALCALDÍA CONSTITUCIONAL
DE
CHAMARTÍN DE LA ROSA

Número 684

Reg^{to} 614 — 6 — 6-1915

Adjunto remito a
V. un ejemplar del edic-
to por el que se anuncia
la variación del camino
que desde la Plaza de la
Constitución de este pueblo
conduce a esa villa, en la
parte que comprende el
Colegio de Nuestra Señora
del Recuerdo, con el fin de
que ordene se fije al pú-
blico en los sitios de cos-
tumbre de esa localidad,
rogándole a la vez me
devuelva el presente con
diligencia y acredite

Dios guarde a V. m. D. ce
Schormartin de la Rosa 1915
Mayo de 1915



Guernaral

lencia? Por recibida la prece-
dente comunicacion y
sin perjuicio, exponer al publico
el anuncio que se interesa por quien
de dia, devolviéndose la presente con di-
ligencia del resultado por el conducto
recibido.

Lo mando y ferme el Sr. Al-
calde Don Meliton Steup Torano, en
Zueneama a diez y ocho de Mayo
de mil novecientos quince.

El Alcalde
Meliton Steup

El Secretario
Roman Tejedor

Publicacion? En el dia de la fecha se expu-
sion anuncio? so al publico el anuncio de
referencia.

Zueneama a 18 de Mayo del 15

El Secretario
Roman Tejedor

Don Roman Tejedor Cruz,
 secretario del Ayuntamiento de esta Villa
 Certifico: Que durante los quince
 dias que he estado expuesto al publico
 en esta localidad el anuncio de re-
 ferencia, no se ha presentado nin-
 guna reclamacion en contra.

Y para que conste a los efectos
 oportunos, expido la presente, en
 Huesca a cuatro de junio de
 mil novecientos quince.

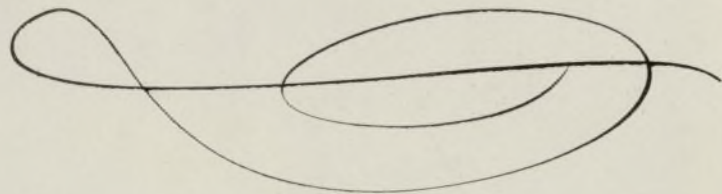


N.º 93.
El Alcalde
Cruz
[Signature]

El Secretario
Roman Tejedor
[Signature]

Ayuntamiento
de
Chamartín de la Rosa Año 1.906

Antecedentes
referentes a la lingüística de la mi-
na del pilón y colocación de
una estatua.



Dr. Alcalde de Chamartín

Señor: La
Reverenda Madre Vicaria de
las Casas de la Sociedad del
Sagrado Corazón de Jesús en
España, y Superiora del Colegio
de Chamartín, deseando contribuir
al bienestar del Pueblo ofrece al
Ayuntamiento:

1º Limpiar por cuenta propia
la mina del Pilón:

2º Poner en el mismo un
grifo y una estatua del Sagrado
Corazón.

3º En caso de que no se
encontrara suficiente agua en dicha
mina, ofrece libremente añadir
el sobrante de las del Colegio.
Esta última cláusula es enteramente
libre por parte del Colegio.

La Sociedad del Sagrado
Corazon celebrando el 21 del
proximo Noviembre el primer
centenario de su fundacion desea
dar al Pueblo de Chamartin, para
dicho dia esta prueba de interes.

Dios guarde a V. E. muchos
años

Chamartin de la Rosa, el
17 de Octubre de 1900

N. de Flory
Supra


Diligencia Yo pongo yo el Secretario
para hacer constar, que del escrito
que antecede se dio cuenta al ayun-
tamiento de esta villa en la sesion
ordinaria celebrada en el dia de
ayer, habiendose tomado el acuerdo
que copiado dice asi. —

"Incontinenti se dio cuenta de
un escrito de la D. M. Vicaria de

las Casas de la Sociedad del Sagrado Cora-
non de Jesus en Chopana y Superiora del
Colegio de esta villa en el que manifiesta
que deseando contribuir al bienestar del
pueblo ofrece a esta Corporacion: primero.
dirigir por cuenta propia la ruina del
Pilón: segundo. Poner en el mismo un grif-
fo y una estatua del Sagrado Coranón: y
tercero. En el caso de que no se encontrara
suficiente agua en dicha ruina, ofrece li-
bramente añadir el sobrante de las del Co-
legio. Esta última clausula es enteramente
libre por parte del Colegio. En su vista y
sin discusión ninguna se acordó por una
minoridad admitir el ofrecimiento que se
hace, facultando a la R. A. Vicaria para que
desde luego pueda ordenar la ejecución de las
obras y hacer constar en acta las mas expre-
sivas gracias a la Sociedad del Sagrado Cora-
non por tan beneficioso donativo para los veci-
nos y del público en general.

Chamartin de la Rosa diez y ocho
de Octubre de mil novecientos, de que cer-
tifico.

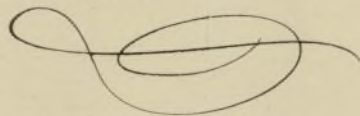
Pedro de las Heras



Otra Y con la misma fecha se comunicó
el acuerdo inserto a la Superio-
ra del Convento del Sagrado

Excmo. Sr. D. Juan, certifico.

Hacer



Muy Señor mío:

La Reverenda Madre Vicaria
de las religiosas del Sagrado Corazón
de Jesús, en España, y Superiora
del colegio de Chamartín de la
Pasa, en virtud del permiso
que le fué otorgado en 18 de Octubre
de 1900, tiene el honor de poner
en su conocimiento que:

1.º Habiendo terminado la limpieza
de la rima del pilón, así como
la pequeña construcción sobre el
mismo con dos grifos y una
estatua del Sagrado Corazón, se lo
manifiesta para que pueda visitar
las obras. -

2.º Que siendo todo ello, propiedad

de ese Ayuntamiento, quedan las llaves de la mina y pilón enteramente á su disposición; y aunque por ahora es nuestro propósito encargarnos de la limpieza de la mina y reparaciones necesarias del pilón (para hacer ese beneficio al pueblo de Chamartín) queremos que esta condición sea libre por nuestra parte y en nada obligue á nuestras sucesoras.

3.º Ofrece al Ayuntamiento encargarse de la plantación de algunos árboles de sombra en el terreno inmediato á

dicho pilón.

Dios guarde á V. muchos años

La Pda Madre Superiora Vicaria

5 de Enero 1900.

M. de Sery

r. del H. de Jesús

Alcalde de Chamartin de la
sa



Ligencia Y ha puesto yo, el Secretario pa-
ra hacer constar, que del escrito que an-
tecede se dio cuenta al Ayuntamiento
de esta villa en la sesion ordinaria
celebrada en el dia de ayer, habiendose
tomado el acuerdo que dice asi. —

"Seguidamente se dio cuenta de un
escrito de la R. M. Superiora del Con-
vento del S. B. de Pinar, en el que ma-
nifiesta: que habiendo terminado la
limpiera de la mina del pilon, asi
como la pequena construccion sobre el
mismo con dos grifos y una estatua
del Sagrado Corazon lo manifiesta pa-
ra que puedan visitarse las obras: que
siendo propiedad de este Ayuntamien-
to quedan las llaves de la mina y
pilon enteramente a disposicion de
esta Corporacion, aunque por ahora
es proposito de la Comunidad encar-
garse de la limpiera de la mina y
reparaciones necesarias del pilon, si
bien esta condicion libre y que na-
da obligue a sus sucesoras: y que
ofrece encargarse de la plantacion de
algunos arboles de sombra en el terreno

inmediato a dicho jilón. En su vis-
ta después de una ligera discusión se
acordó por unanimidad que la Co-
mision de Obras se haga cargo de las
referidas llaves, y que por esta sean
señalados los sitios en donde han
de abrirse los ojos para la planta-
cion de los arboles."

Abraham Martin de la Rosa Lic. de
Aguero de mil novecientos uno, de
que certifico.

Pedro de las Heras

