

(Sign.<sup>a</sup> B. N. Mss 1670)

(Hoja 1.<sup>a</sup>)

Libro sexto.

de la

Planimetria

General

de Madrid

hecha

de Orden de S. M.

de las

Manzanas

desde

el número quinientos y uno

hasta el cincuenta y siete

inclusive.



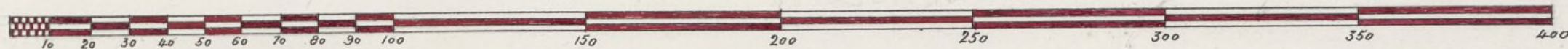




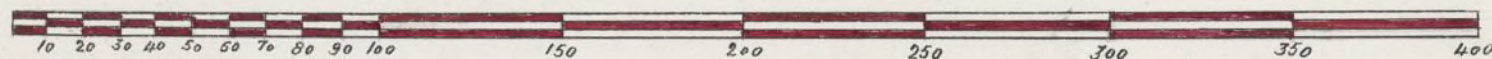
Para el Tomo 6<sup>o</sup>

(Haja 2<sup>a</sup>)

Escala de 400 Pies Castellanos



Escala de 400 Pies Castellanos



El Tomo 6<sup>o</sup> igual las escalas  
a este.







505.

Sello 46°

Calle de S<sup>m</sup> Benito.

455

6004<sup>1</sup>/<sub>4</sub>

5.

Iglesia y casa de Noviciado de Padres de la Compañia

237370<sup>1</sup>/<sub>2</sub>

2.

Calle Ancha de S<sup>m</sup> Bernardo.

302<sup>3</sup>/<sub>4</sub>

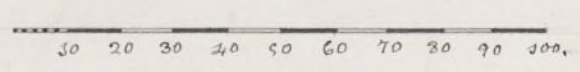
74

6049<sup>1</sup>/<sub>4</sub>

3.

402<sup>3</sup>/<sub>4</sub>

Calle de los Reyes.

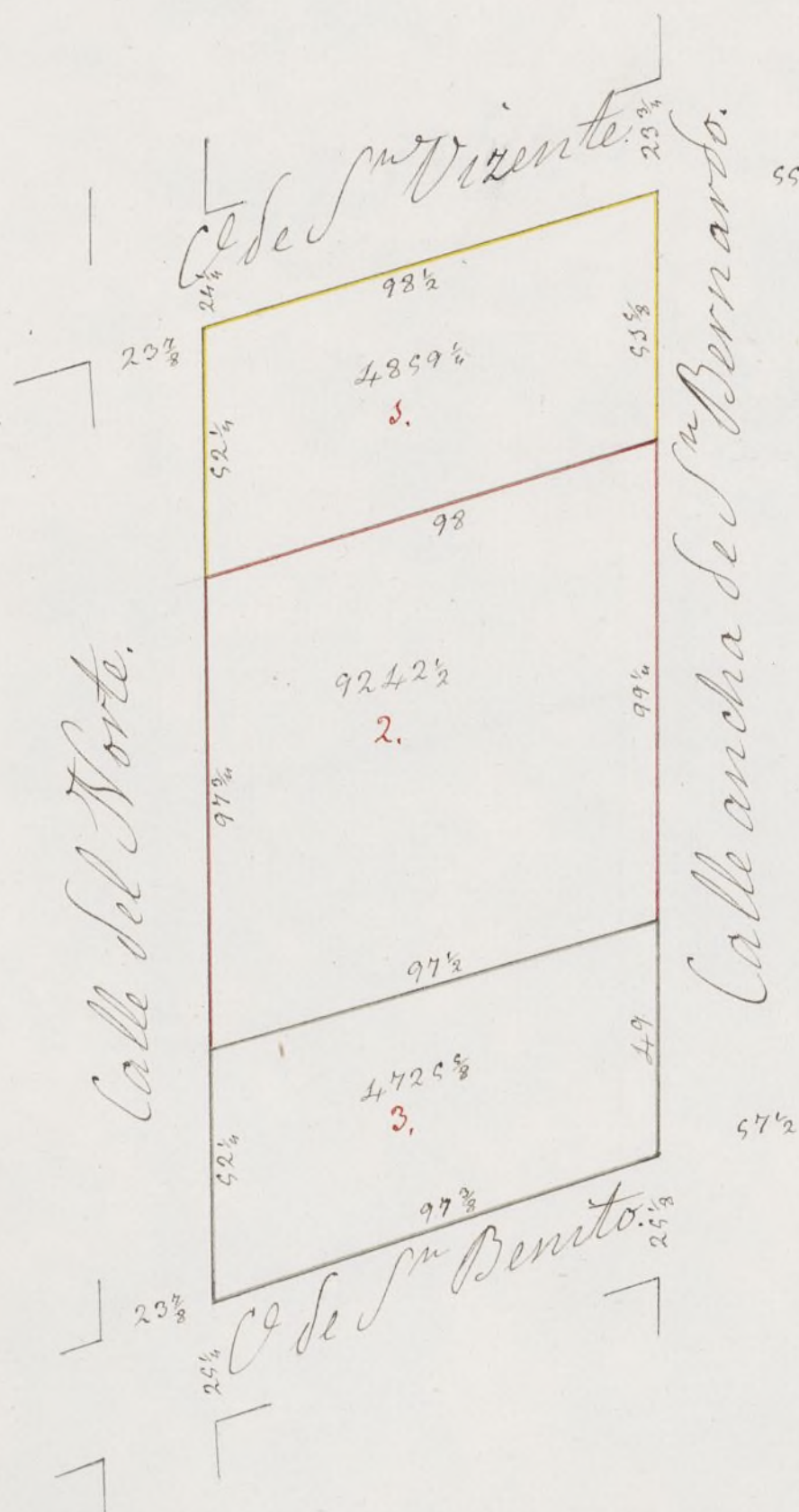








Sello 4<sup>o</sup>



50 20 30 40 50 60 70 80 90 100

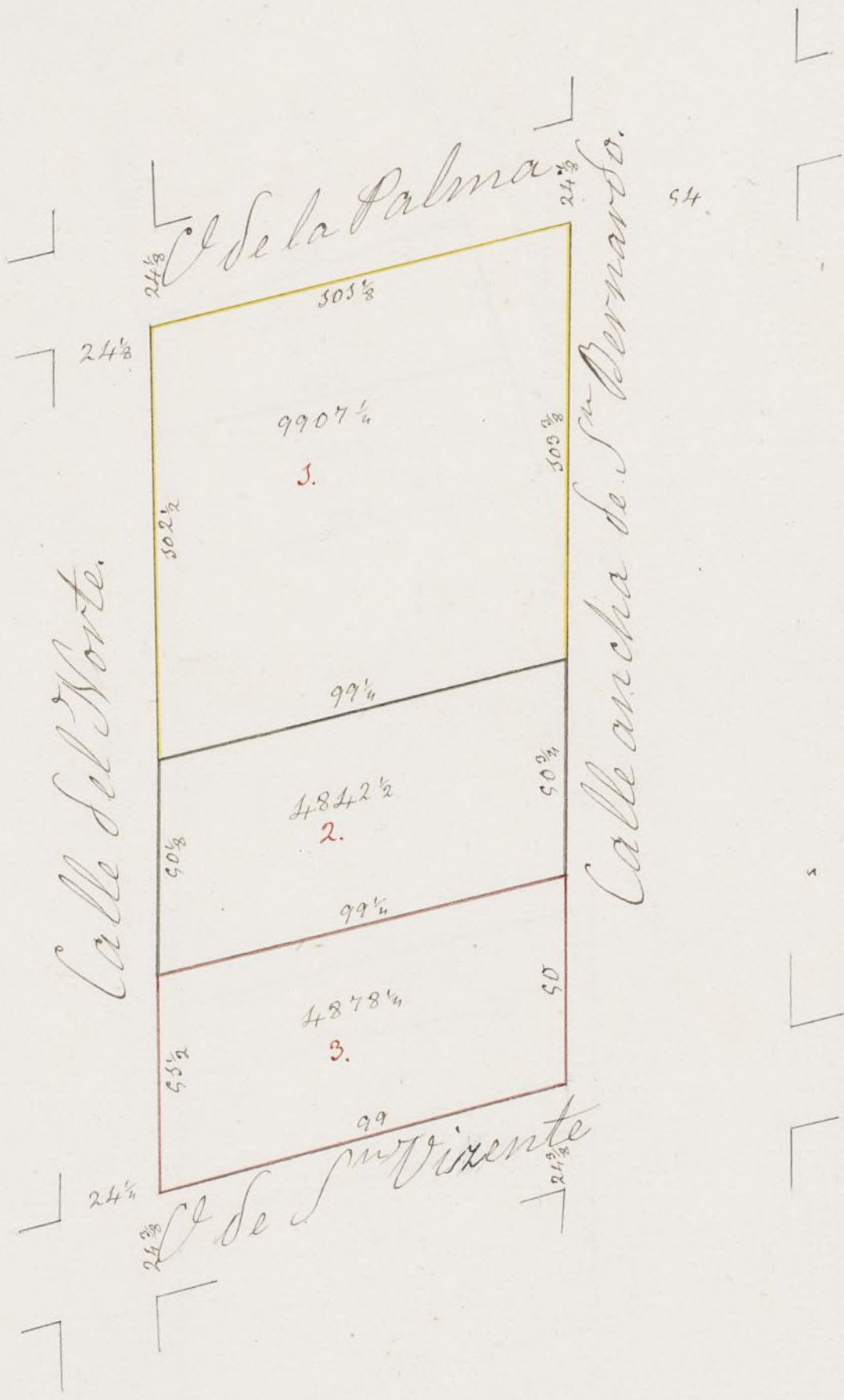








Sello 4.º



0 20 40 60 80 100 120 140 160 180 200

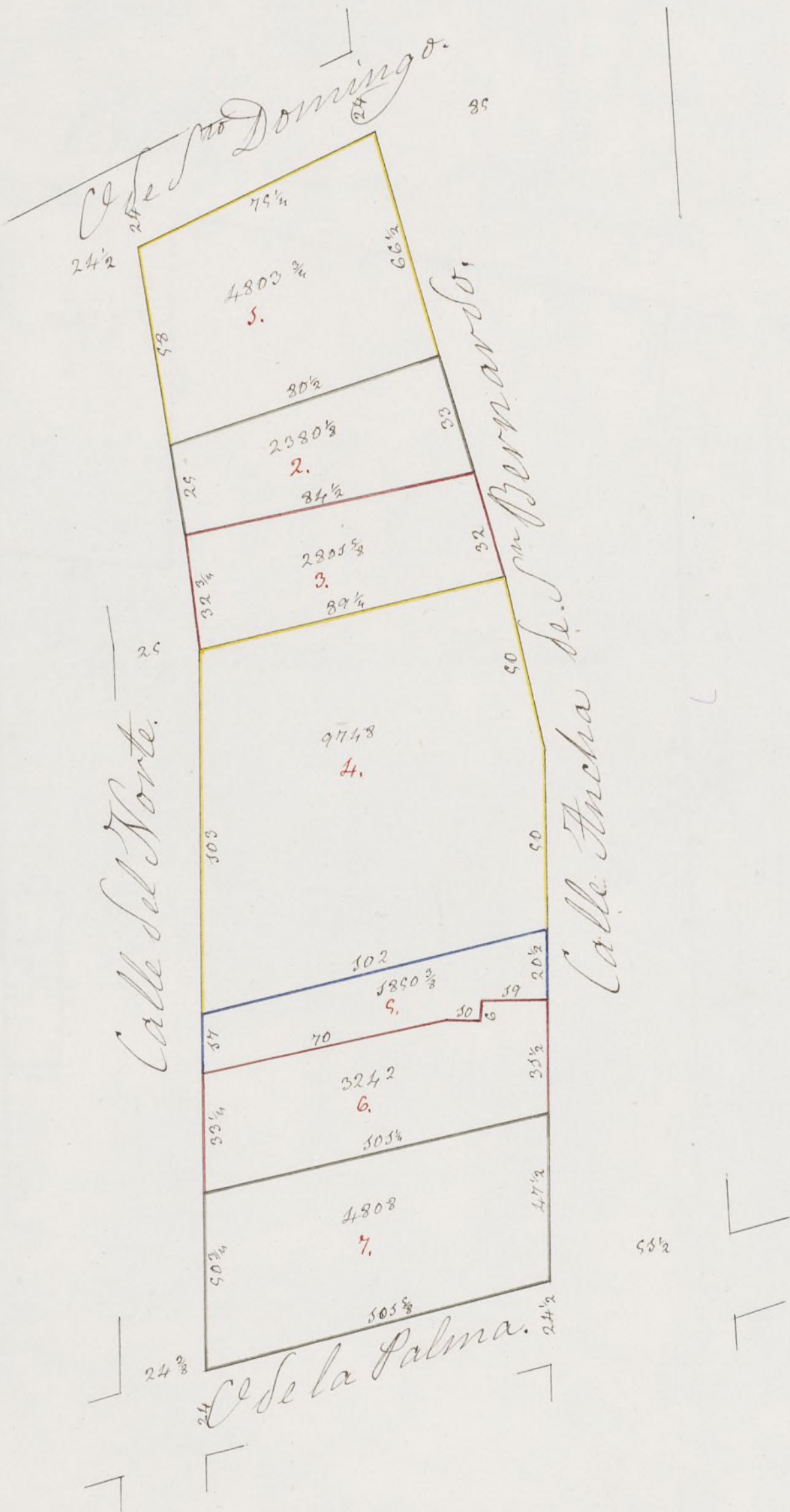








Sello 4.º



30 20 10 40 50 60 70 80 90 100



*[Handwritten signature]*

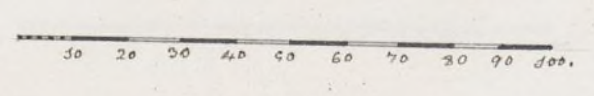







505.

Lello & Co.



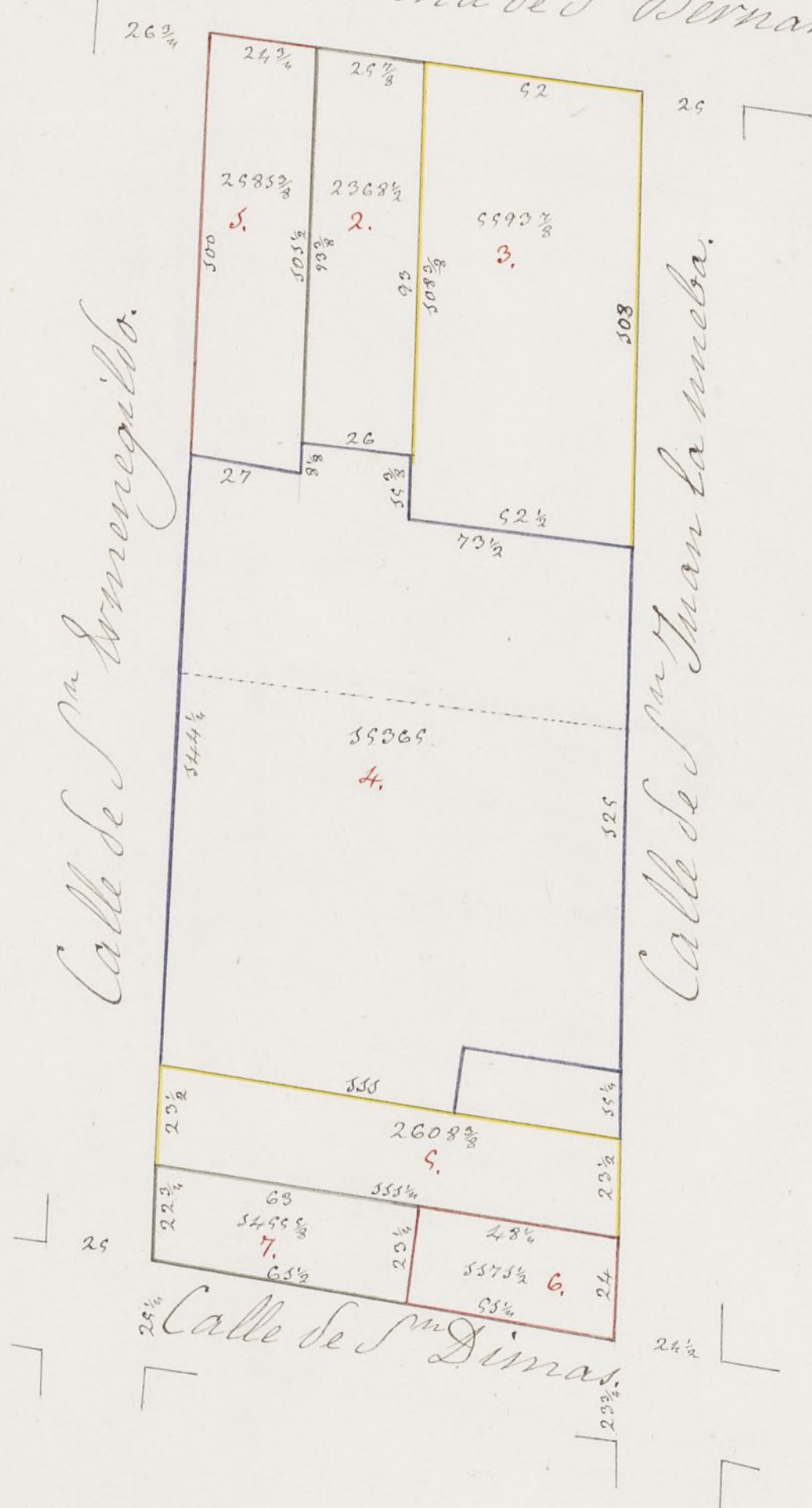






Sello 4.º


Calle ancha de S.º Bernardo.



10 20 30 40 50 60 70 80 90 100.









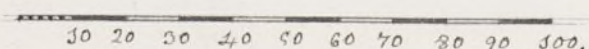
Camino y Puerta de Foncarral




Campo.

Calle de San Lorenzo 10.

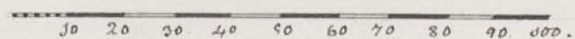
24<sup>th</sup> C. de S. Dimas. 79<sup>1/2</sup>










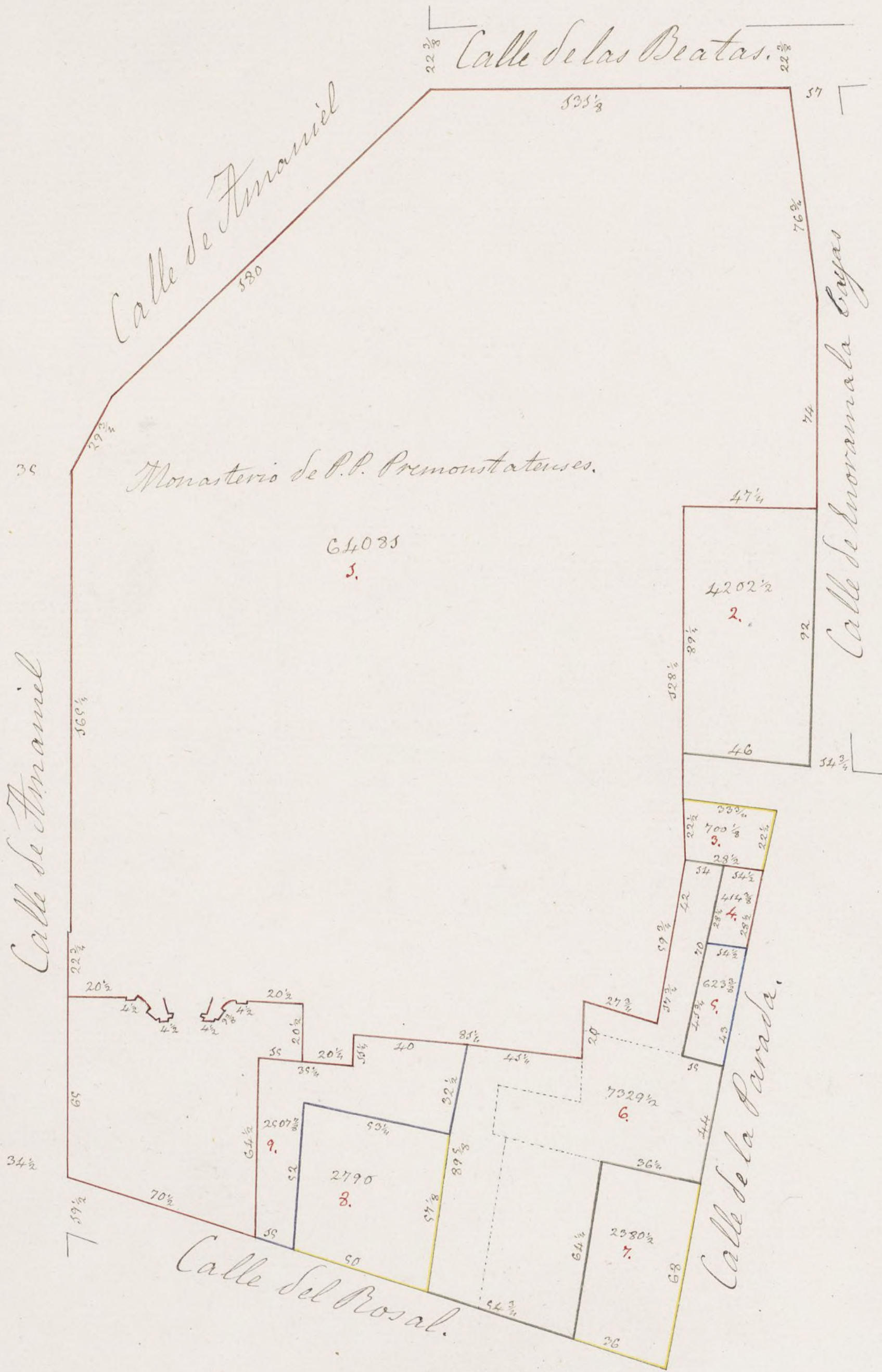








Sello 46°

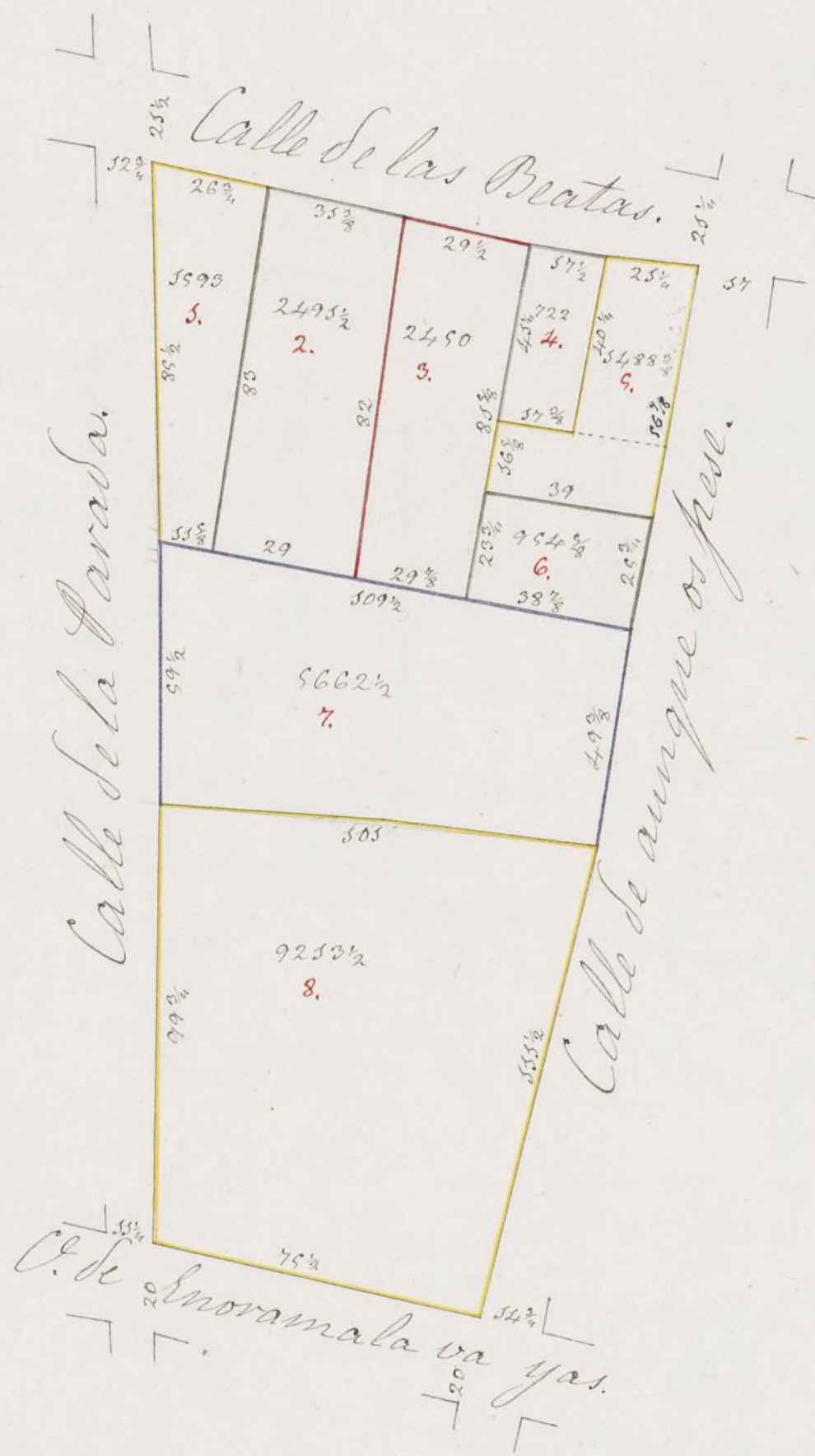








Sello 4<sup>o</sup>



10 20 30 40 50 60 70 80 90 100.









Sello 4<sup>o</sup>



50 20 30 40 50 60 70 80 90 100



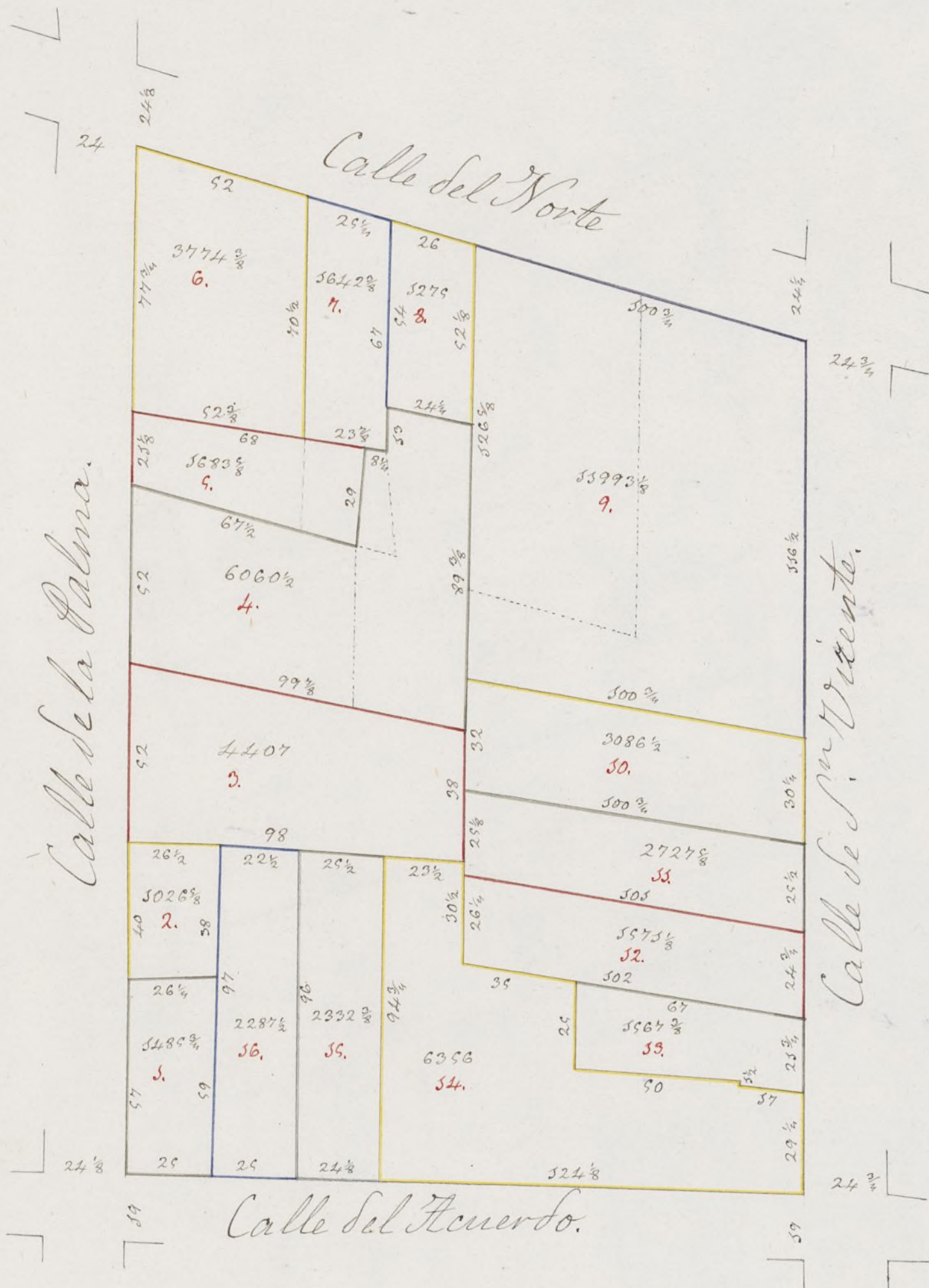
*[Handwritten signature]*








Lello 4°



30 20 10 0 10 20 30 40 50 60 70 80 90 100









Sello 4.º

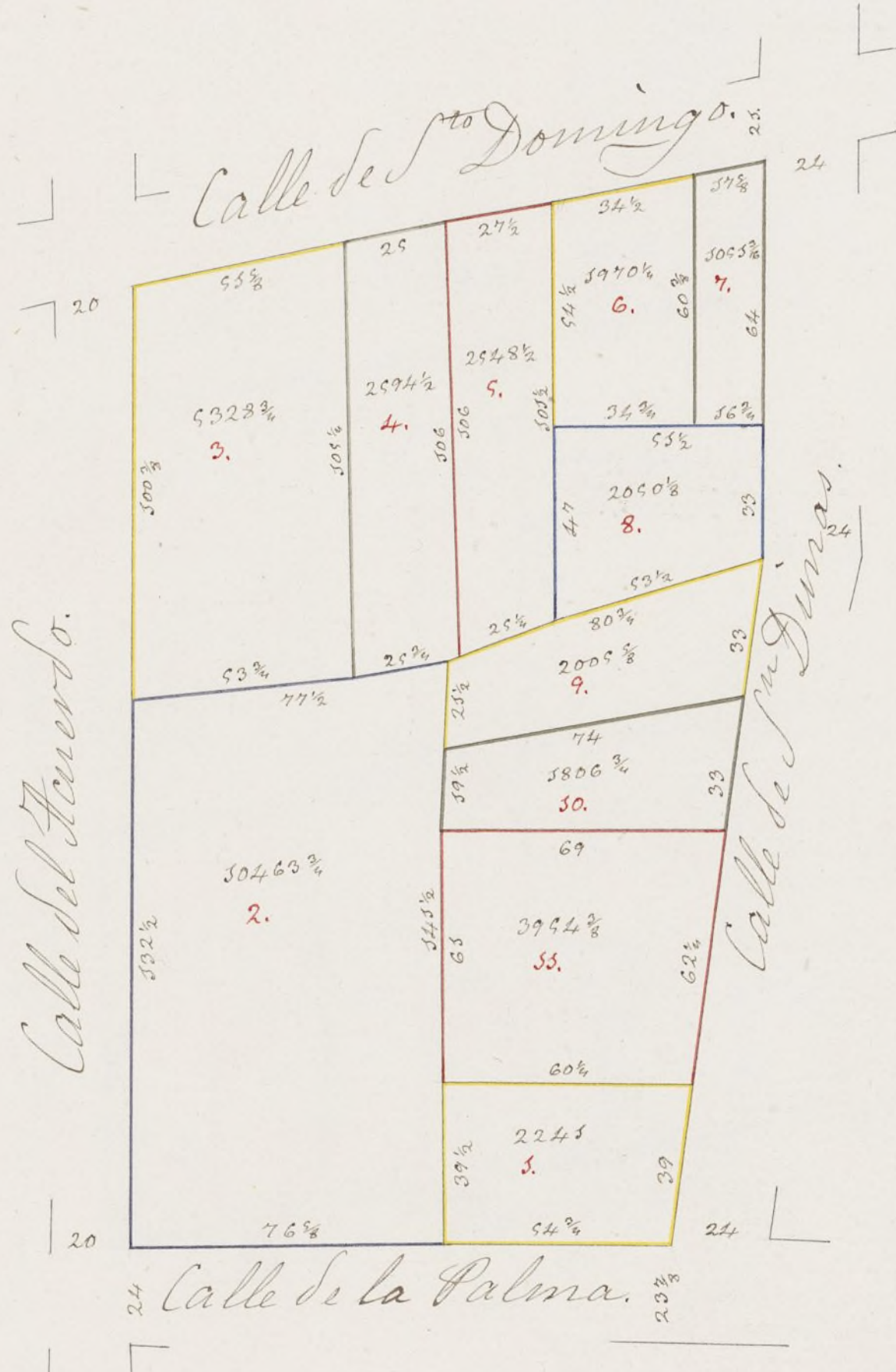









Sello 4<sup>o</sup>



50 20 30 40 50 60 70 80 90 100

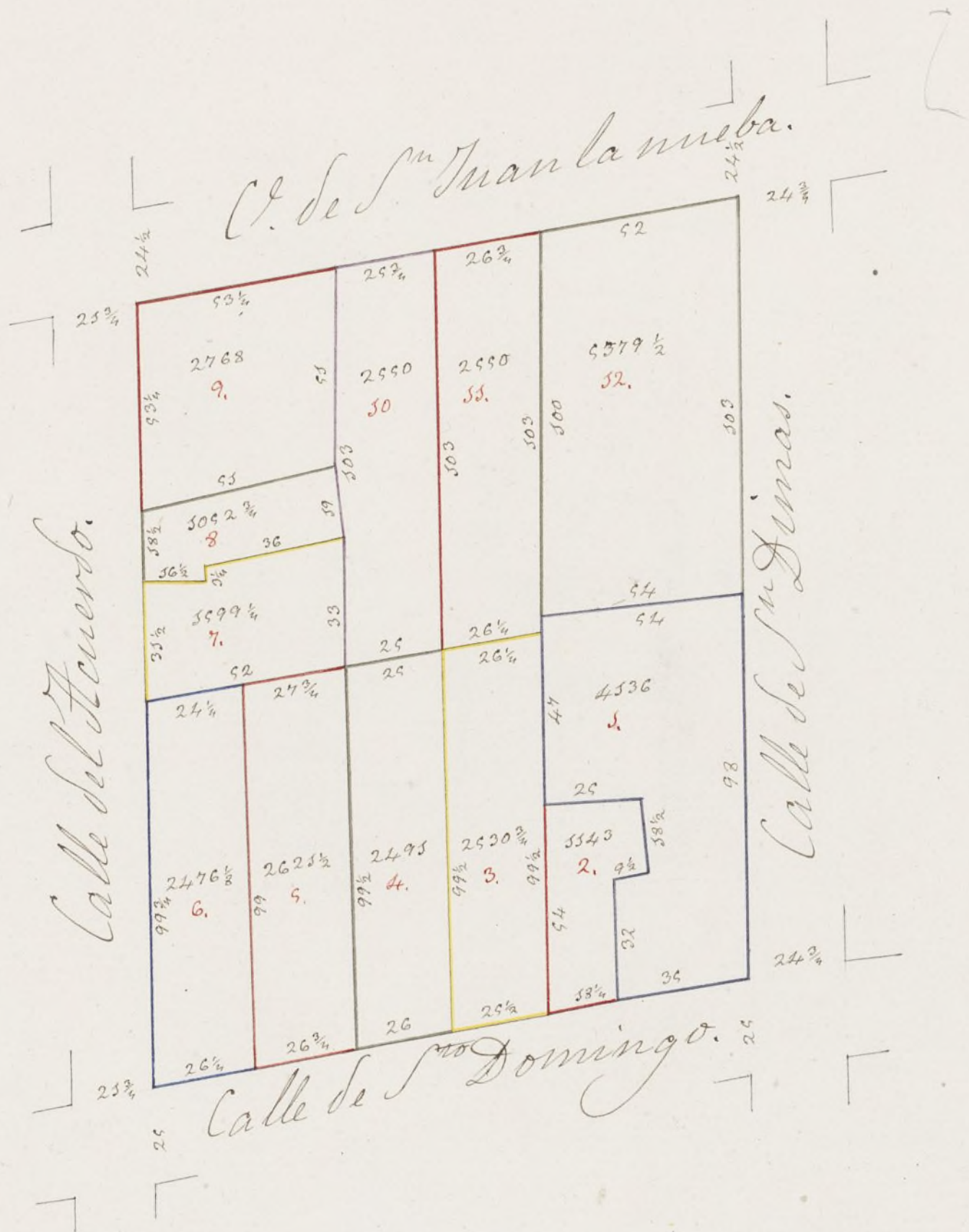









Sello 4º



0 10 20 30 40 50 60 70 80 90 100



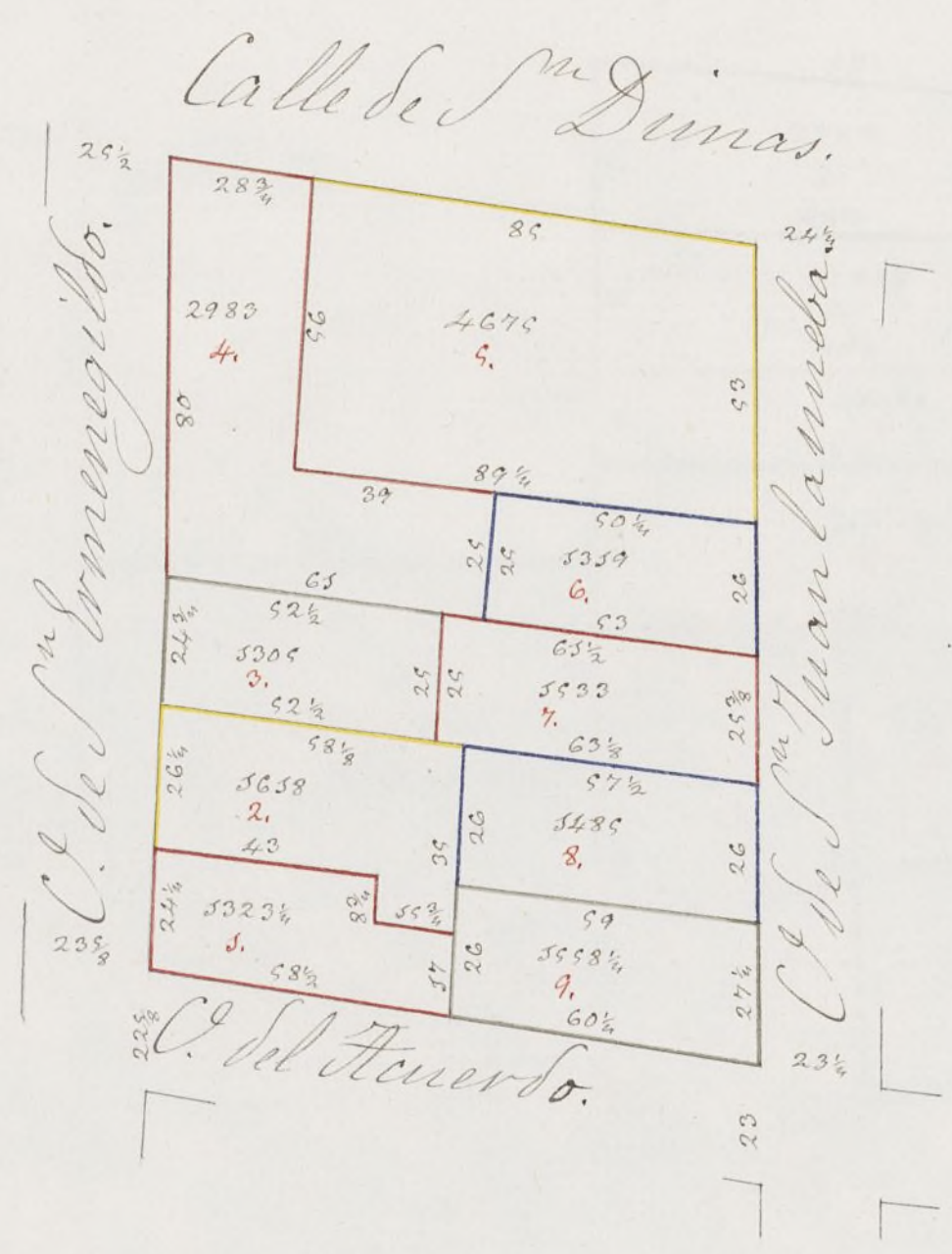






556.


Sello 4º



30 20 20 40 60 80 90 100

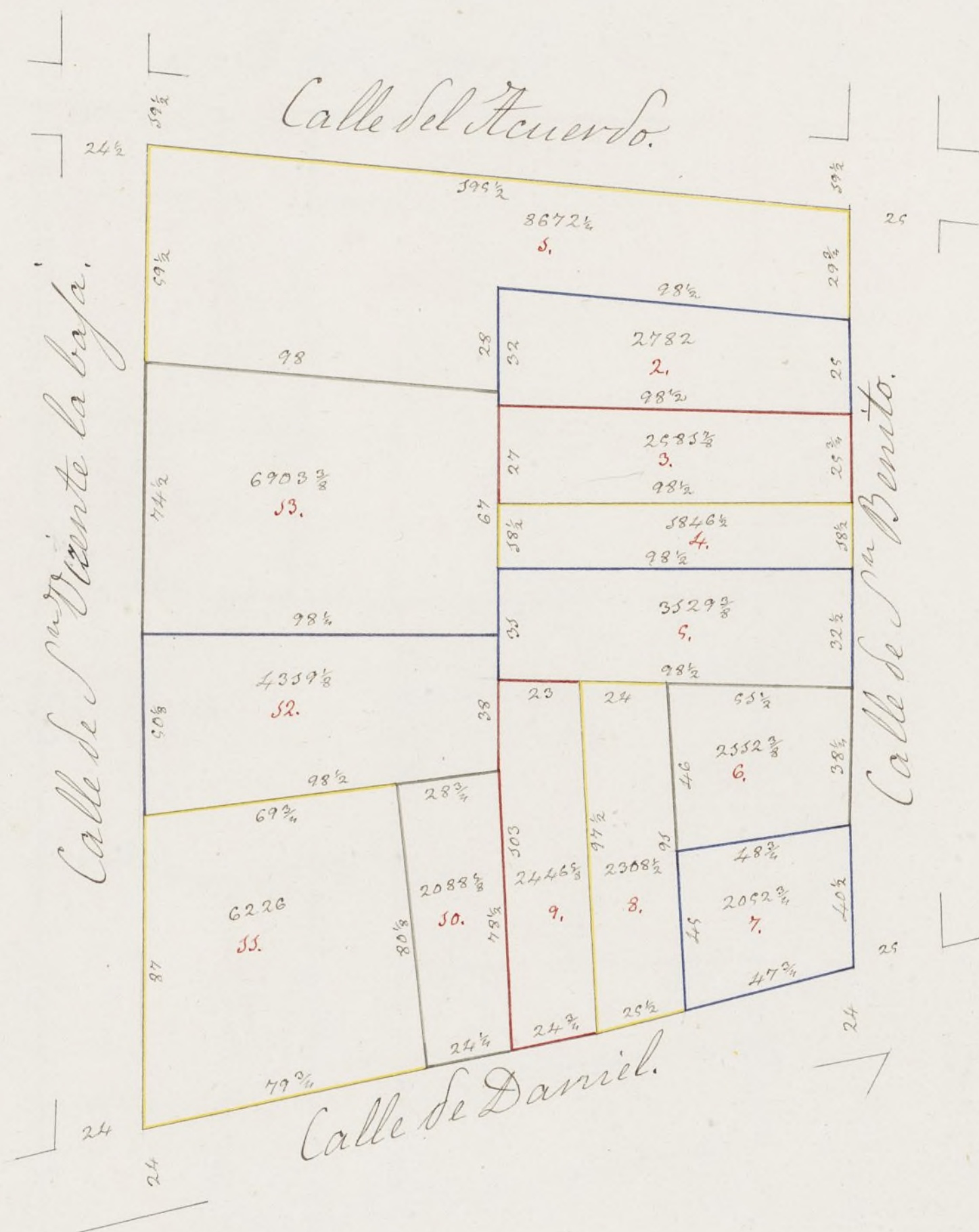








Sello 46.



30 20 10 0 10 20 30 40 50 60 70 80 90 100.



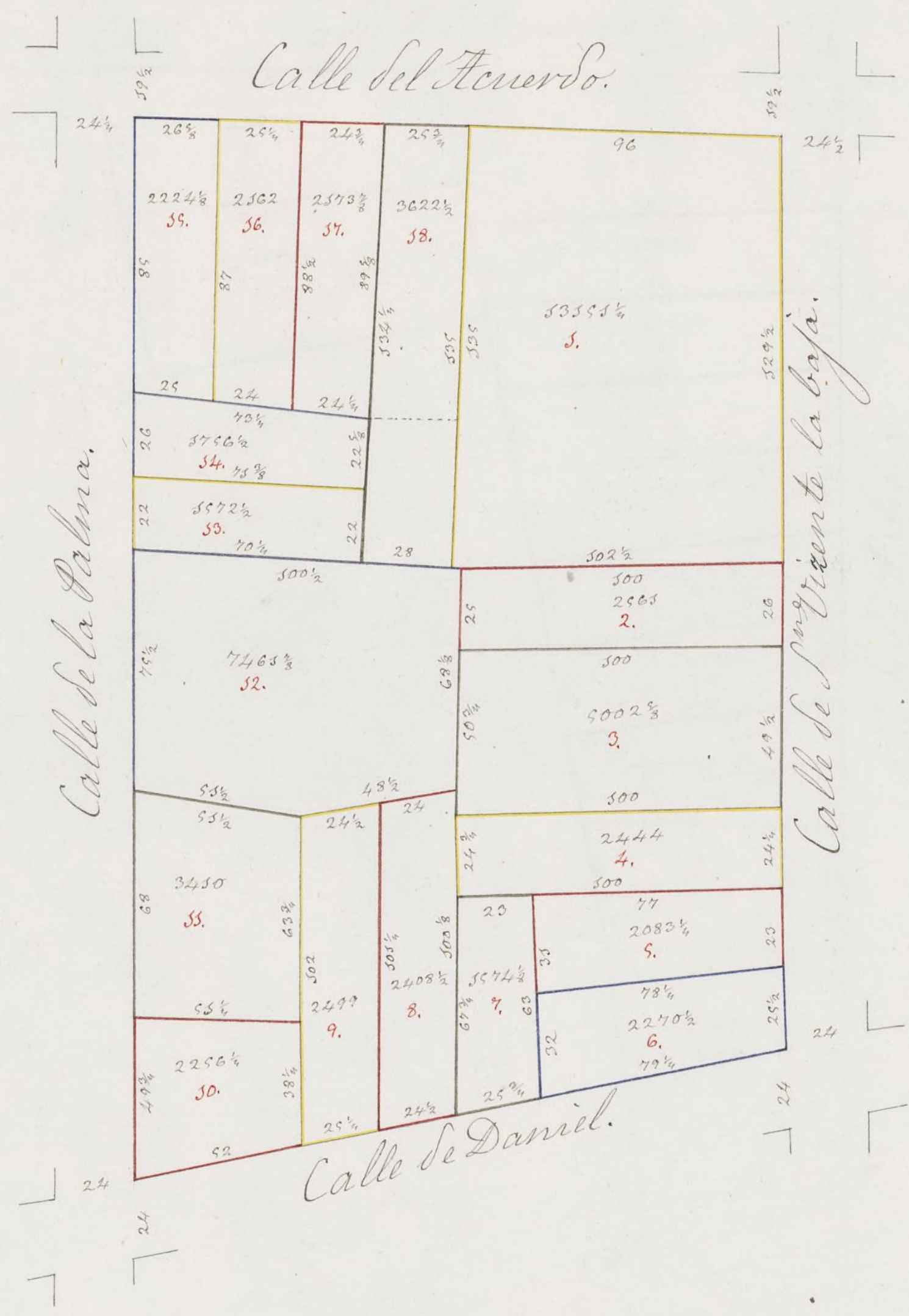
*[Signature]*








Sello 4.º



50 20 30 40 50 60 70 80 90 100.

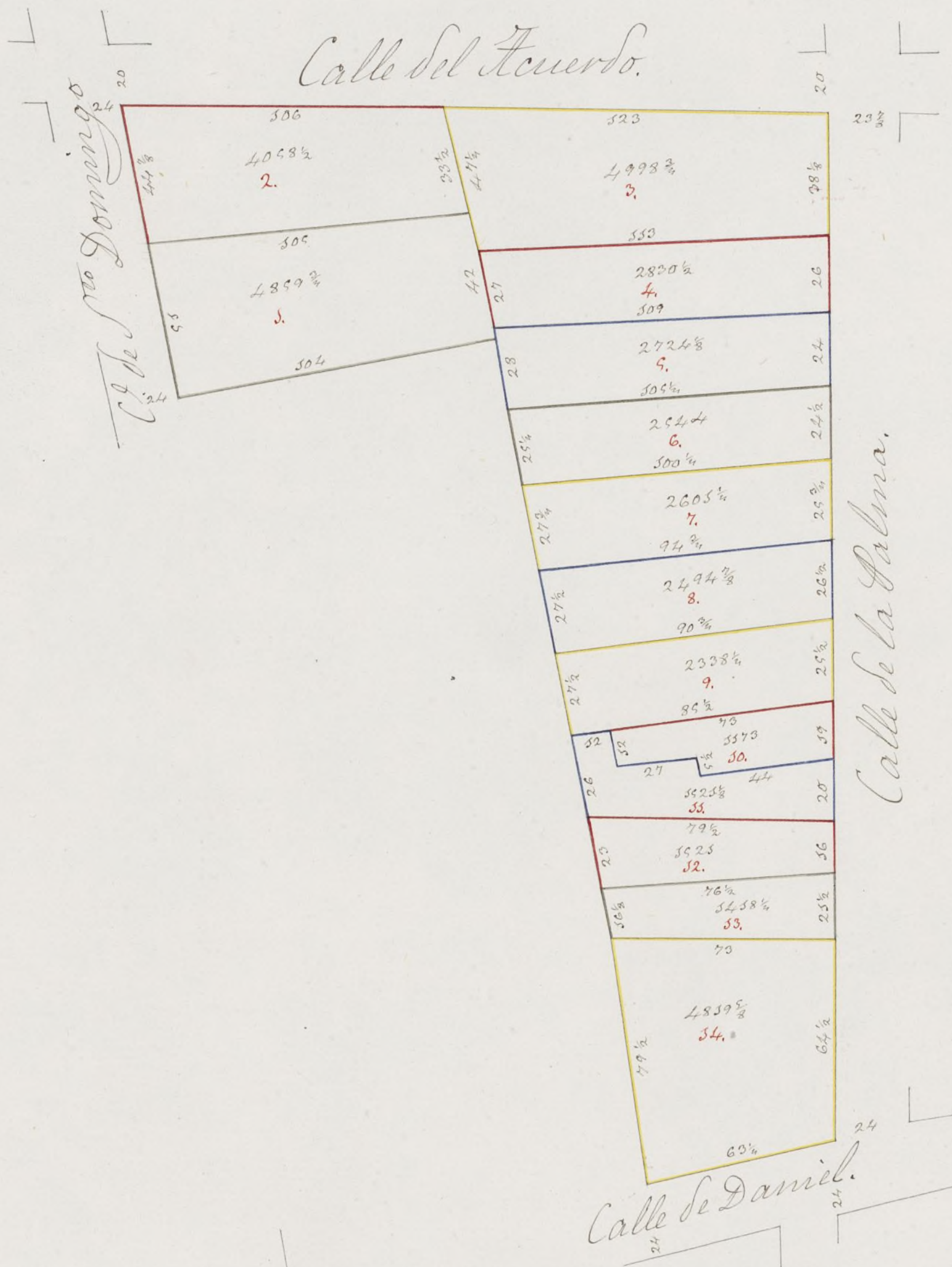









Sello 46°



0 20 40 60 80 100 120 140 160 180 200

















Sello 4.<sup>o</sup>




50 20 30 40 50 60 70 80 90 100.



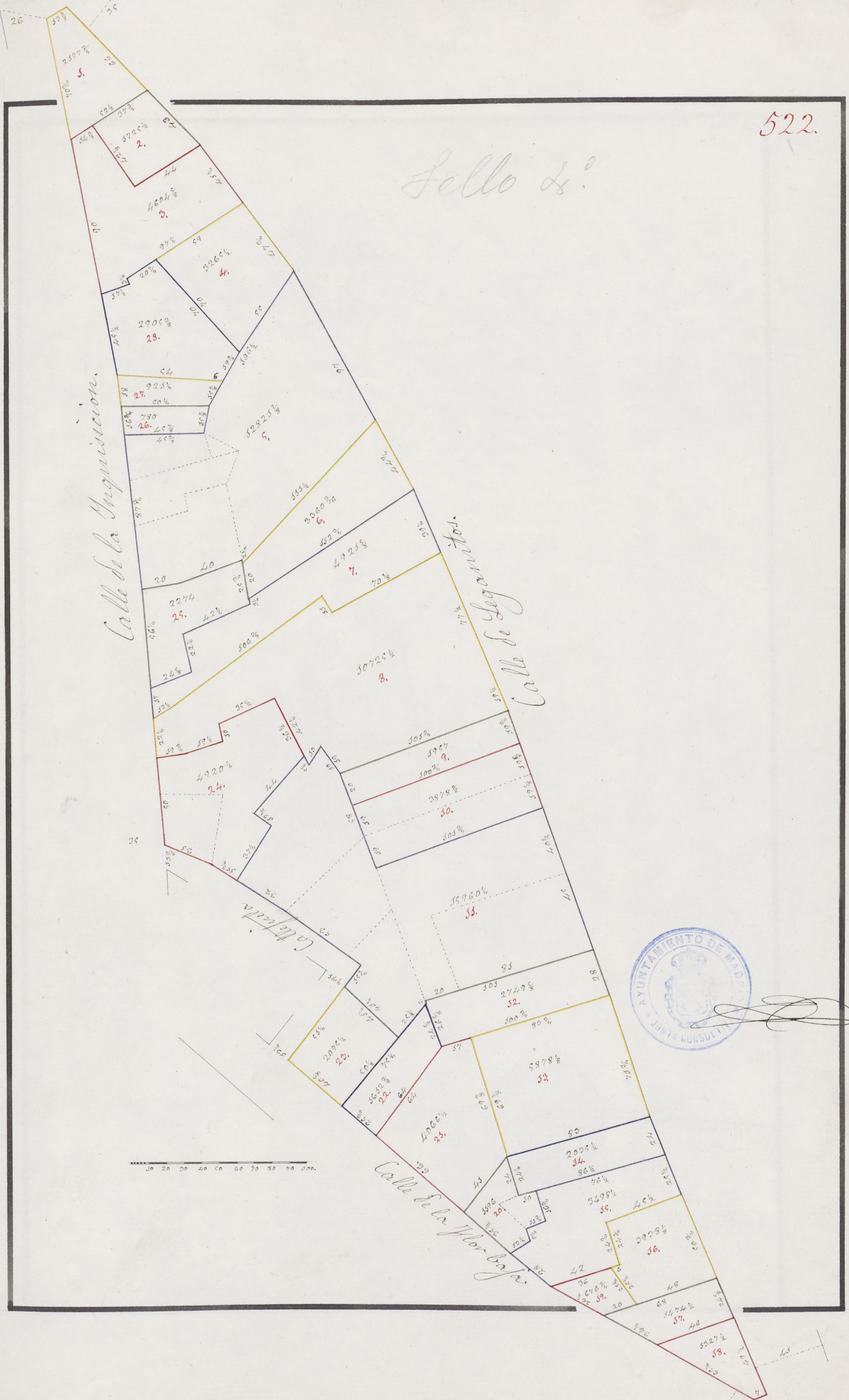
*[Signature]*







Lello 2.

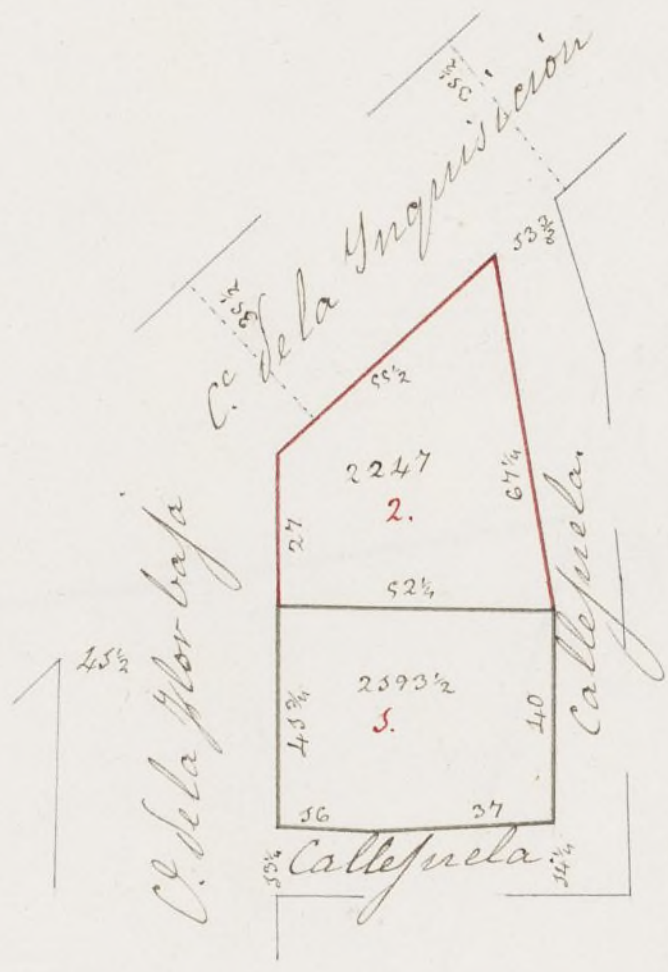









Sello 46<sup>o</sup>



0 1 2 3 4 5 6 7 8 9 10 11 12 13 14 15 16 17 18 19 20 21 22 23 24 25 26 27 28 29 30

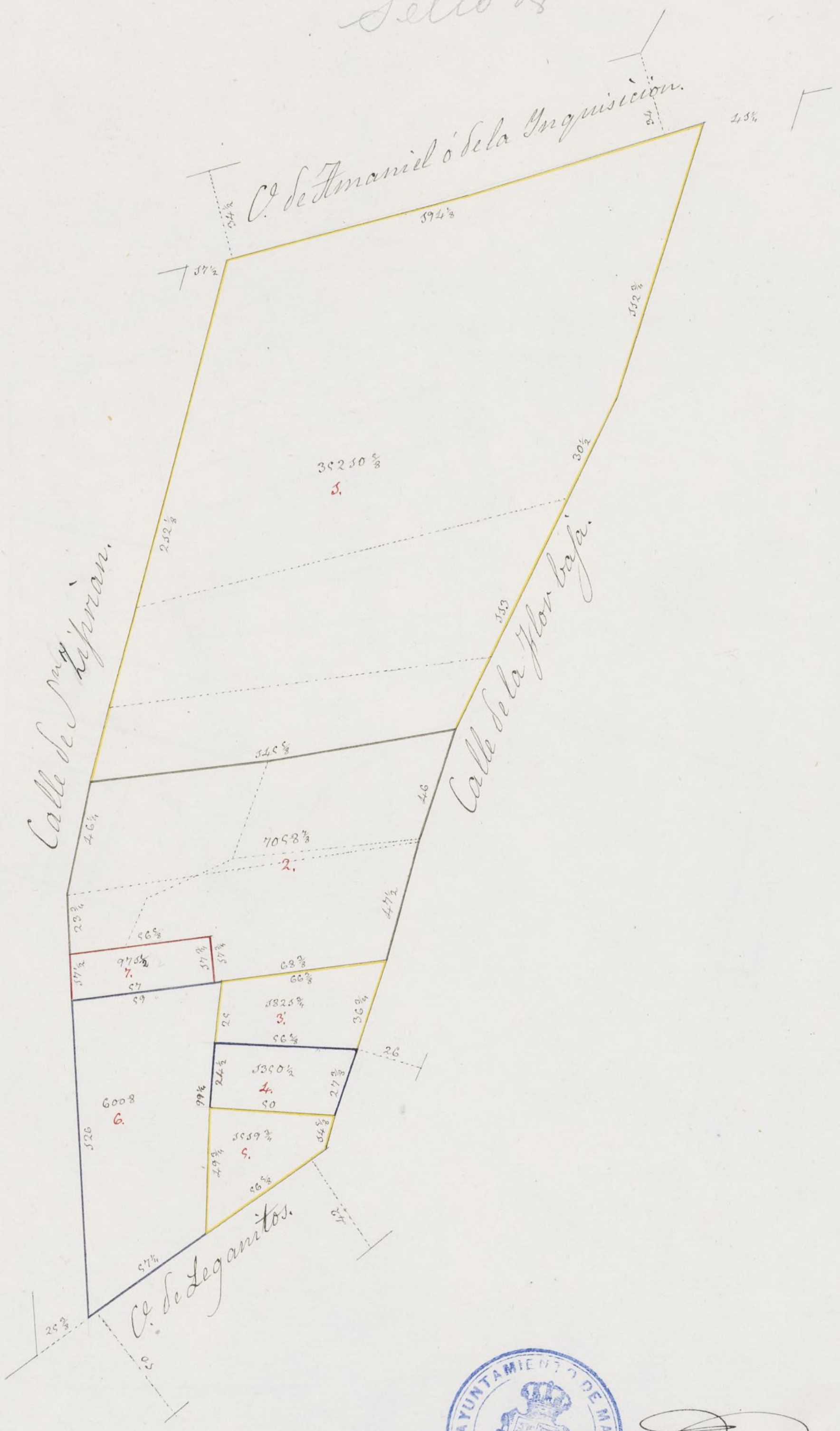






524.

Sello 4<sup>o</sup>

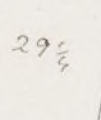








L










Sello 4º



30 20 10 40 50 60 70 80 90 100










Sello 4<sup>o</sup>



30 20 10 00 40 50 60 70 80 90 100.

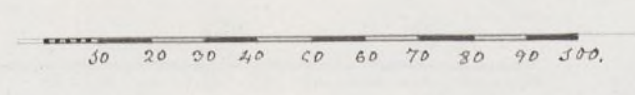
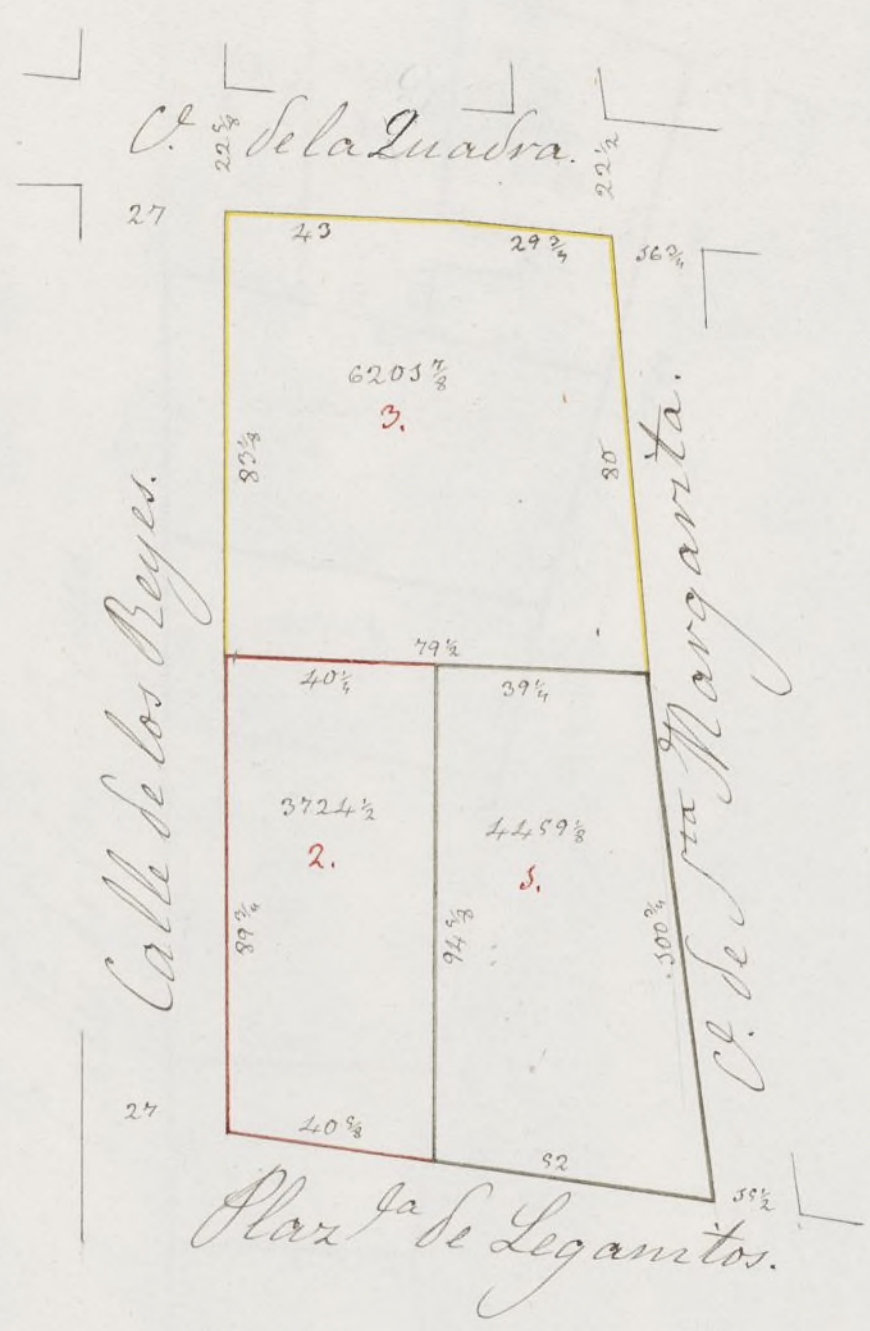









Sello 4º

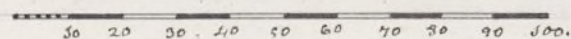
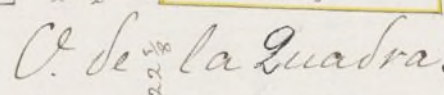

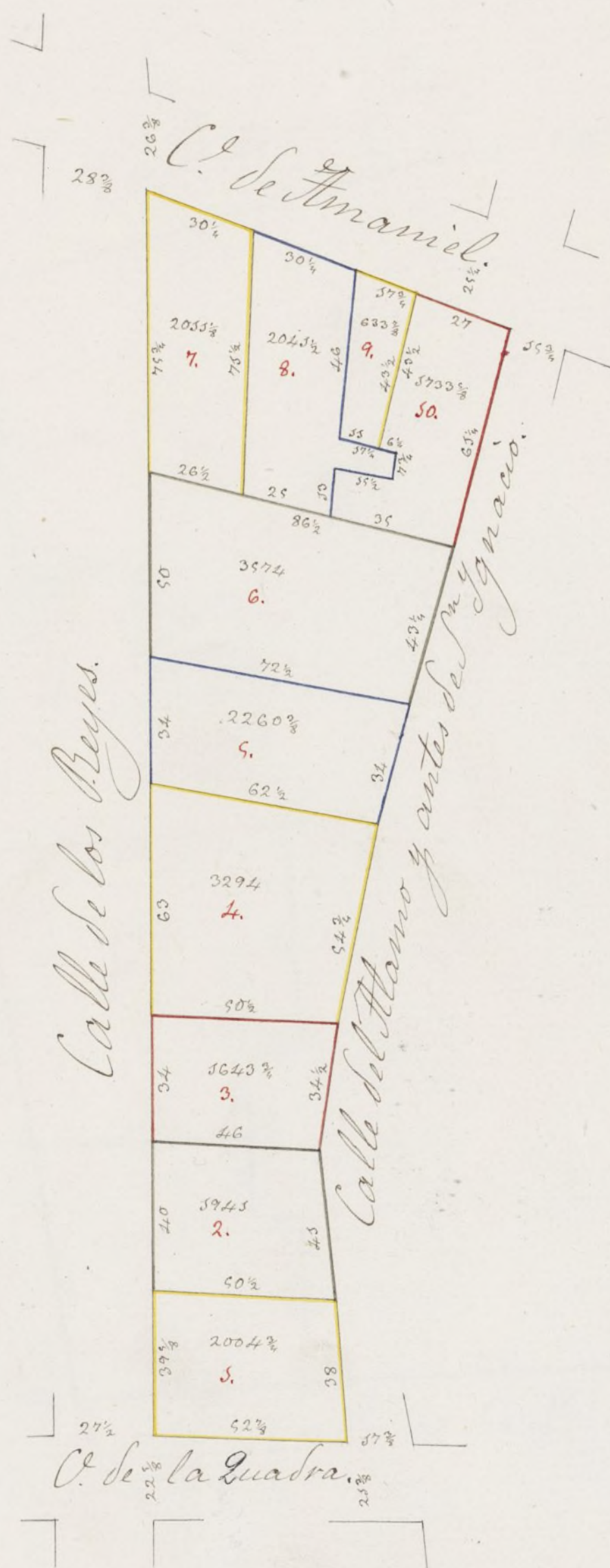


*[Handwritten signature]*









Ayuntamiento de Madrid







530.

Sello 4<sup>o</sup>



30 20 10 0 10 20 30 40 50 60 70 80 90 100



*[Signature]*







Sello 4.º




0 10 20 30 40 50 60 70 80 90 100



*[Handwritten signature]*







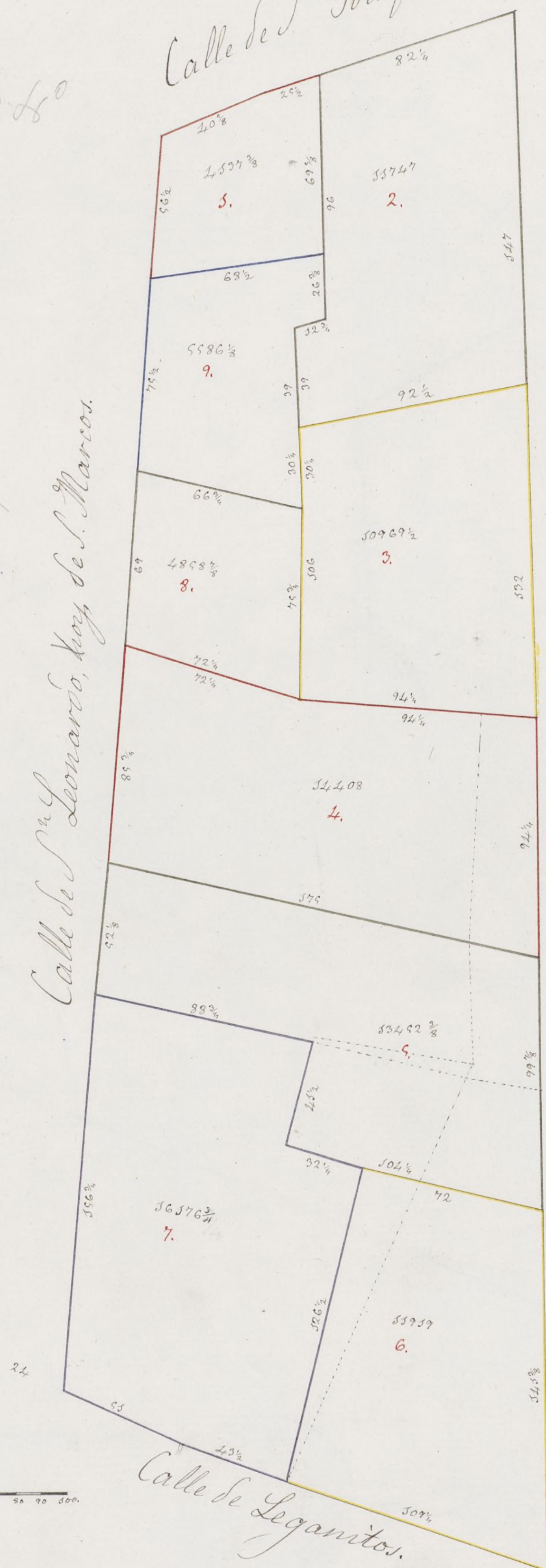
532.

Calle de S<sup>m</sup> Joaquin.

Calte de San Leonardo, hoy de S. Marcos.

Calle de la Cruz Tmigos.

Calle de Leganitos.


















Sello 4<sup>o</sup>









Sello L.<sup>o</sup>



0 10 20 30 40 50 60 70 80 90 100



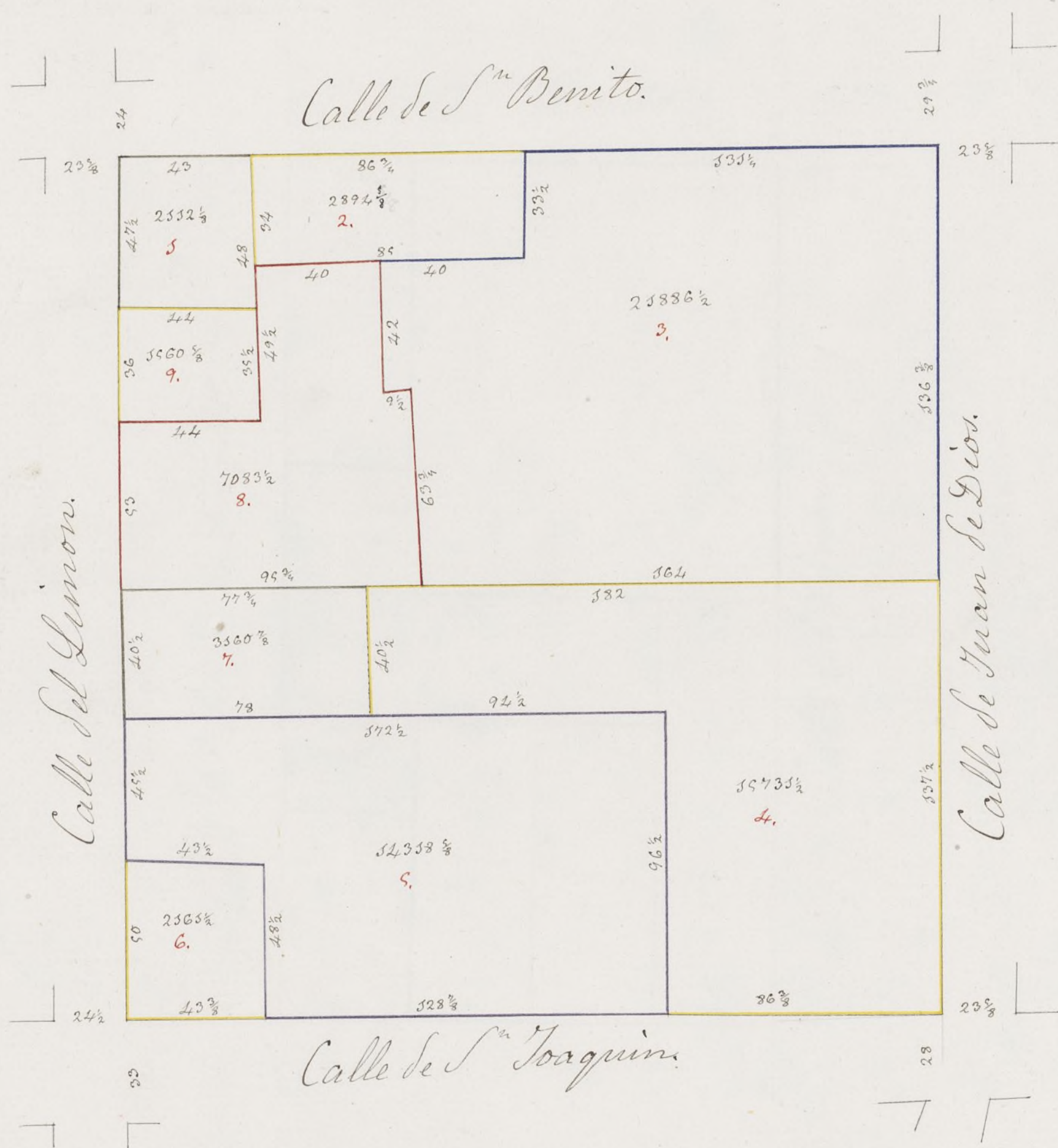
*[Handwritten signature]*







536.

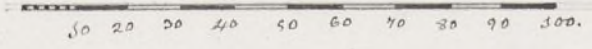


Calle del Limon.

Calle de S<sup>ra</sup> Benito.

Calle de Juan de Dios.

Calle de S<sup>ra</sup> Joaquina.

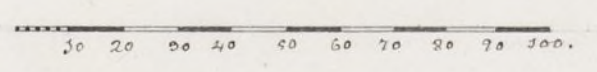
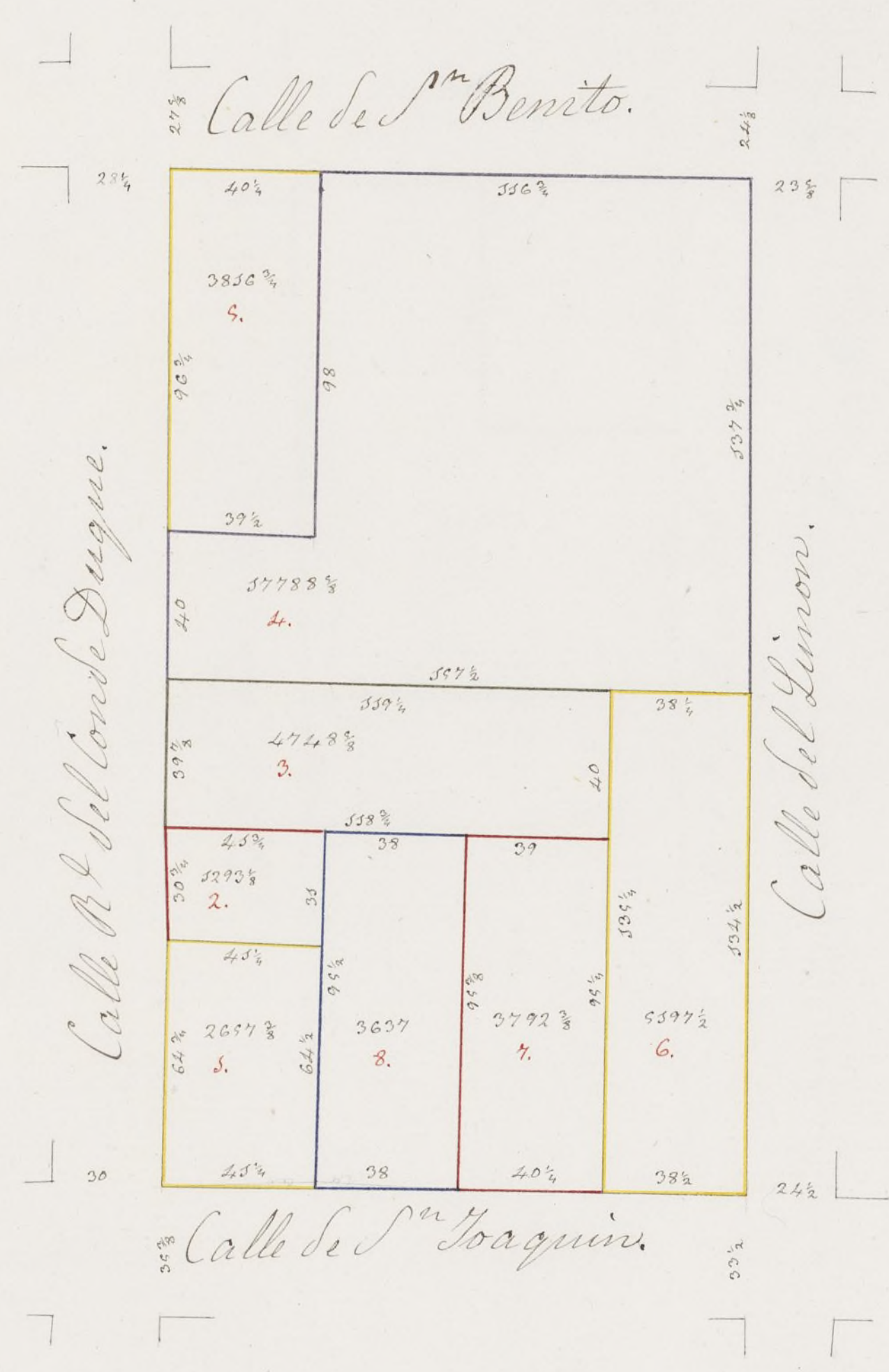








Sello 4º



*[Handwritten signature]*



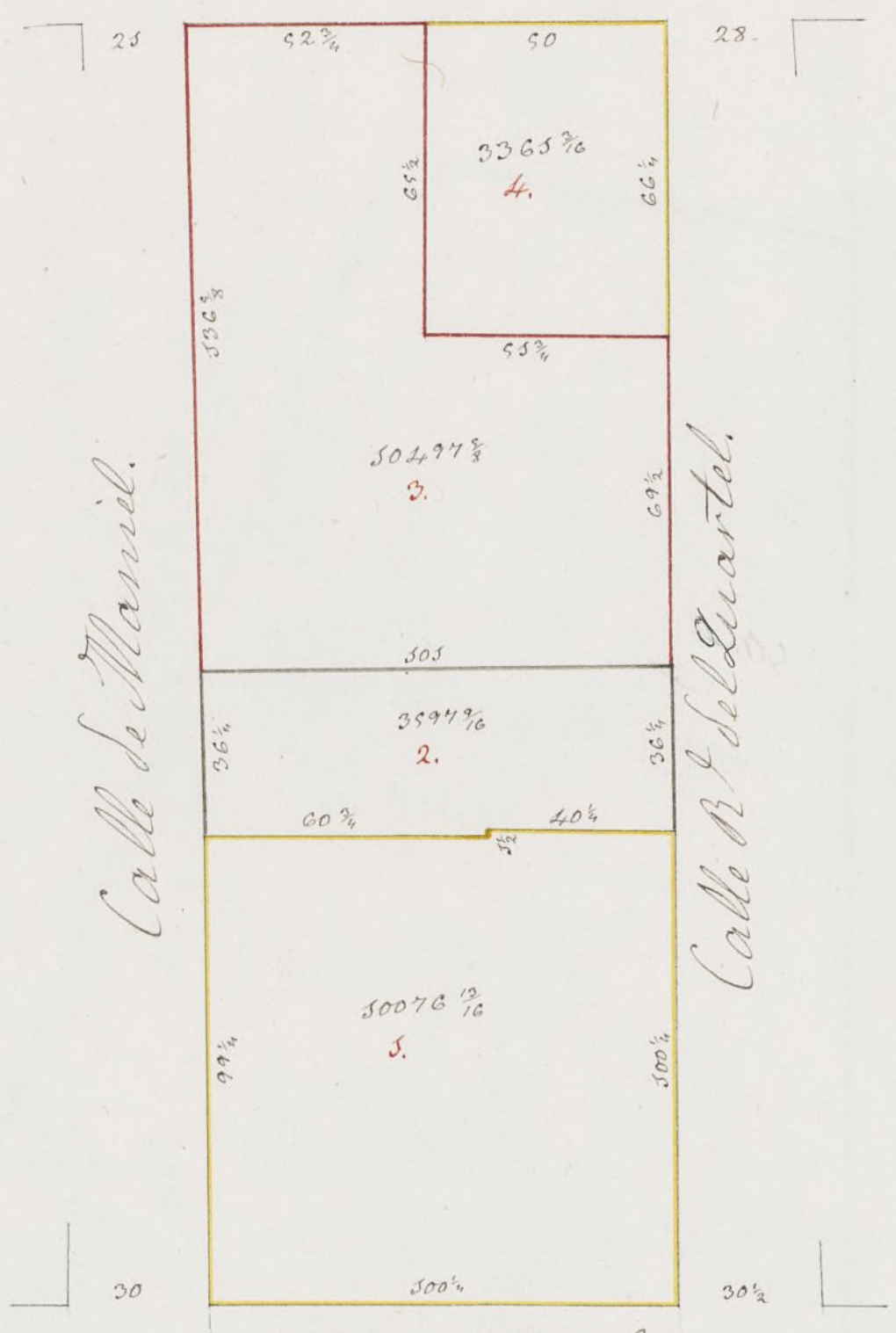




532.

Sello 4º

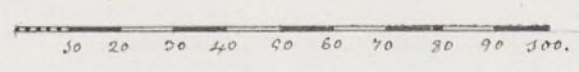
C/ de S<sup>ta</sup> Dimas.



Calle de Manuel.


Calle de S. del Cuartel.

C/ de los Afligidos



*[Handwritten signature]*







539.

Calle del Christo.




Calle del Portillo.  
Colleg

Calle de Daniel.

Collegio de Niñas de Monte rey

Calle de San Benito.

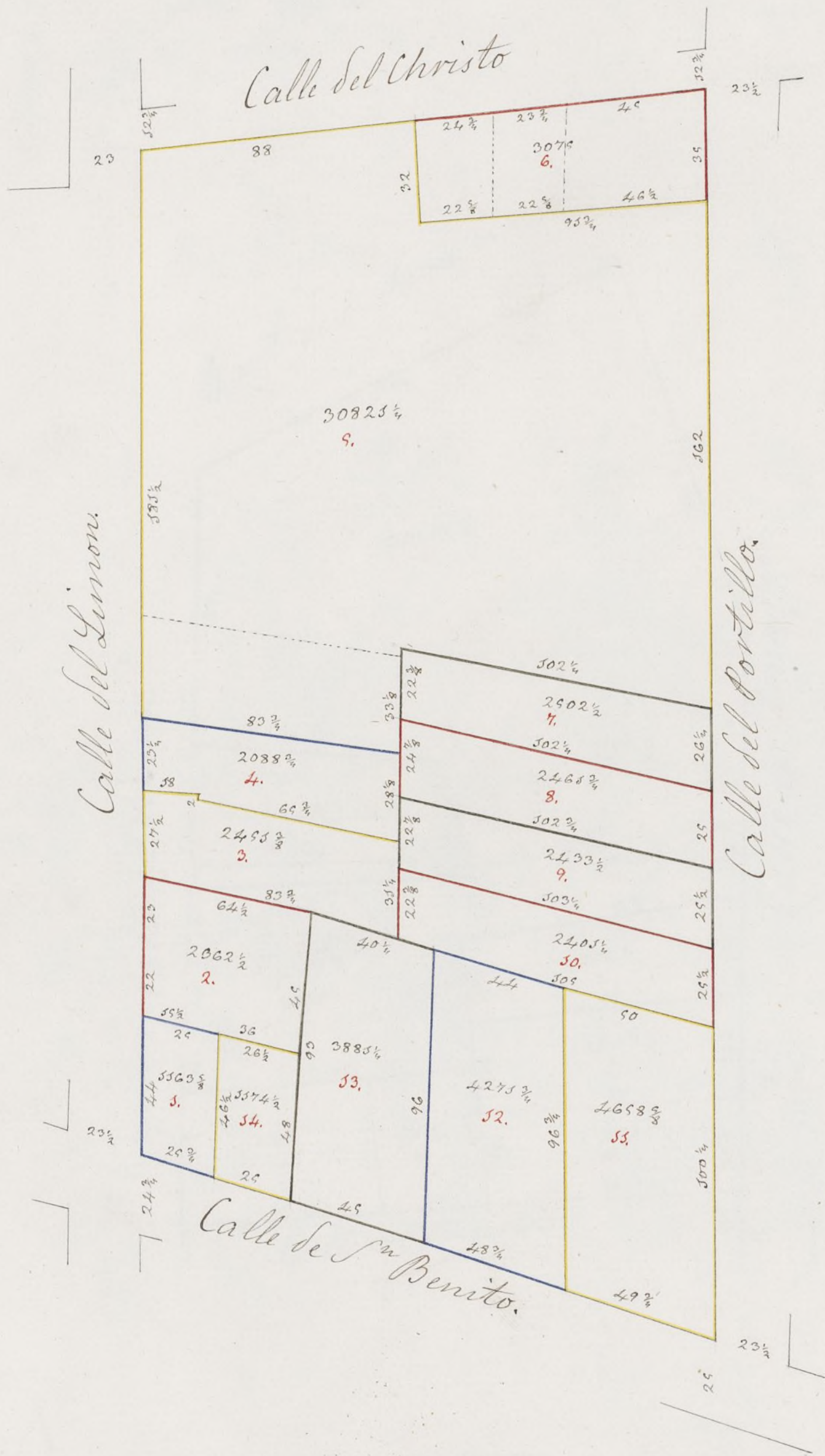









Sello 4.º

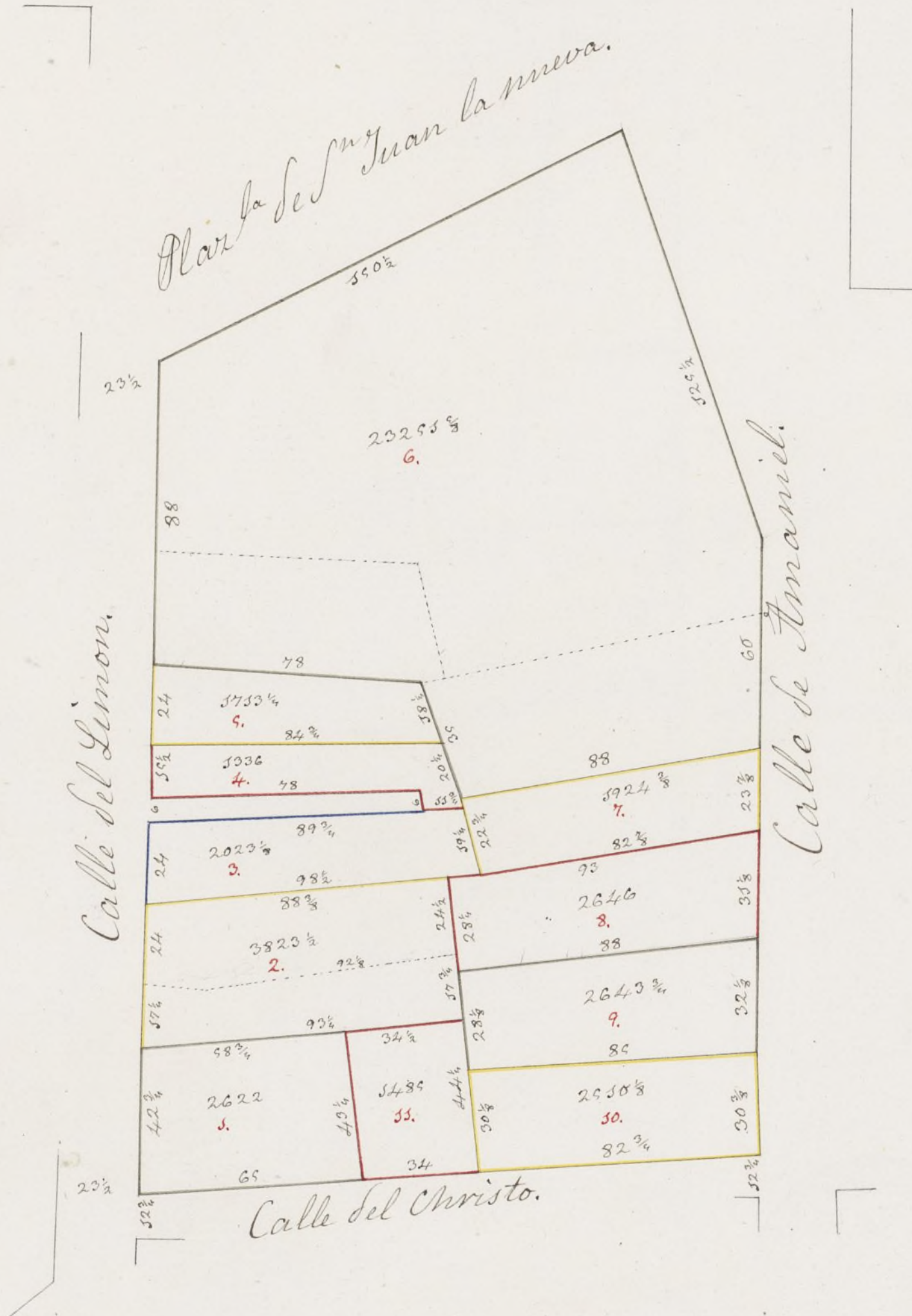








Sello 4.º



30 20 30 40 50 60 70 80 90 100.



*[Signature]*








542.



Ayuntamiento de Madrid







543.

C. de S. Dimas.

Sello 4.



Calle de Daniel.

Puerta del Conde.

C. de los Guardias de Corps.

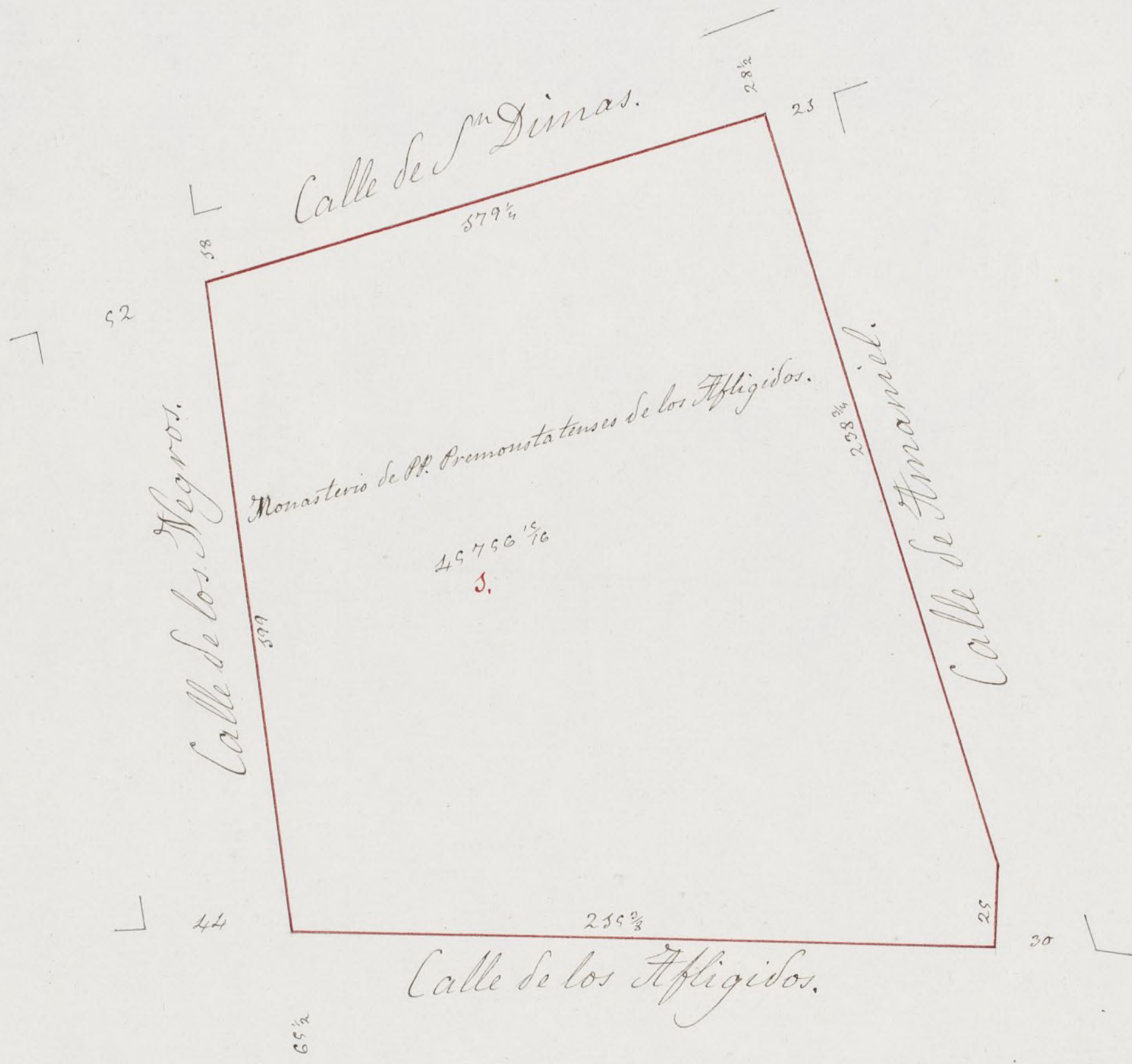






544.

Sello 4º



30 20 10 0 10 20 30 40 50 60 70 80 90 100



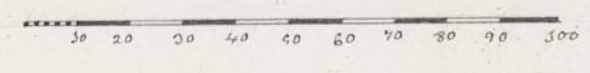
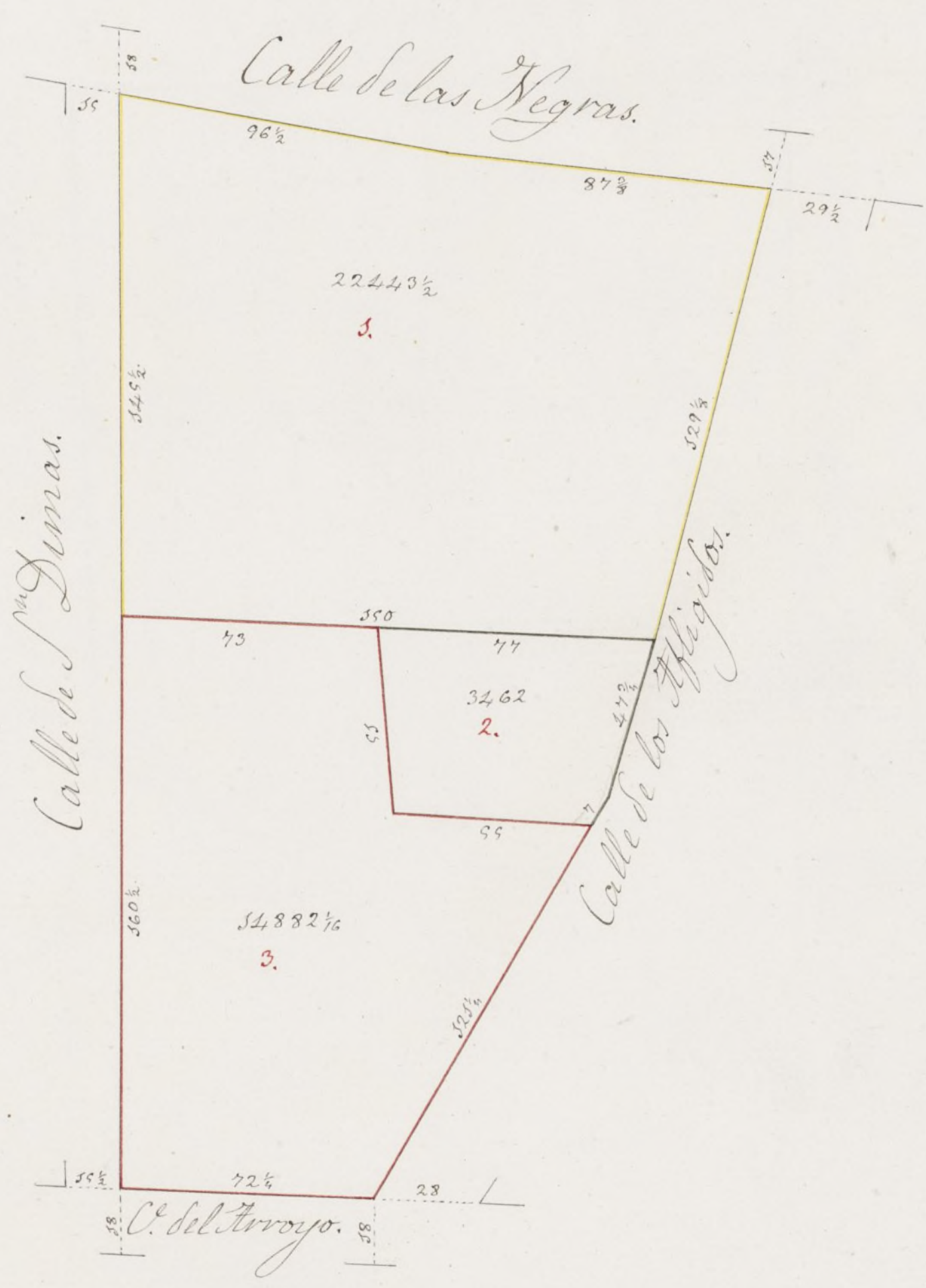






545.

Sello 4.º



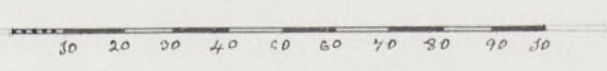
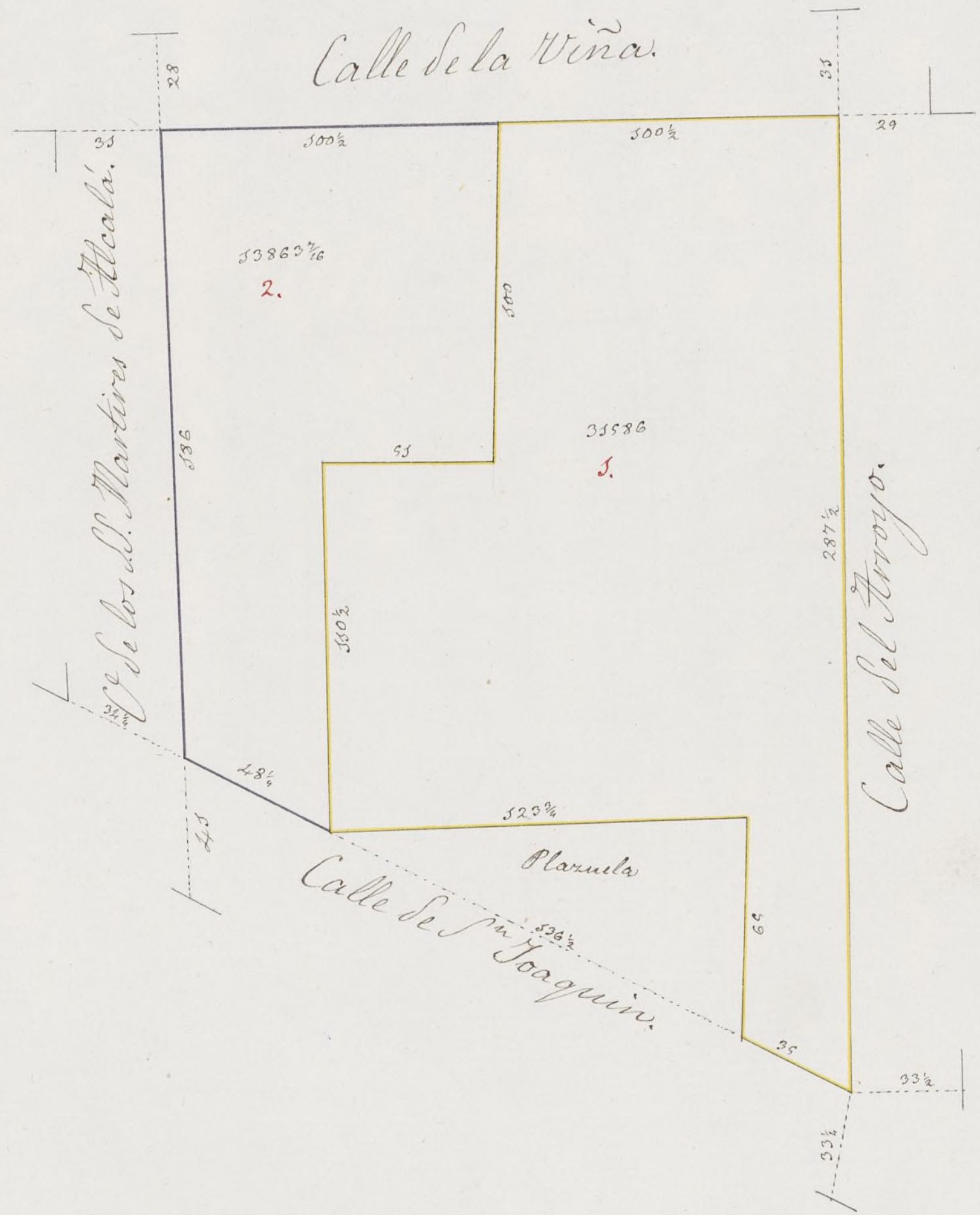






546.

Sello 4.º



*[Handwritten signature]*

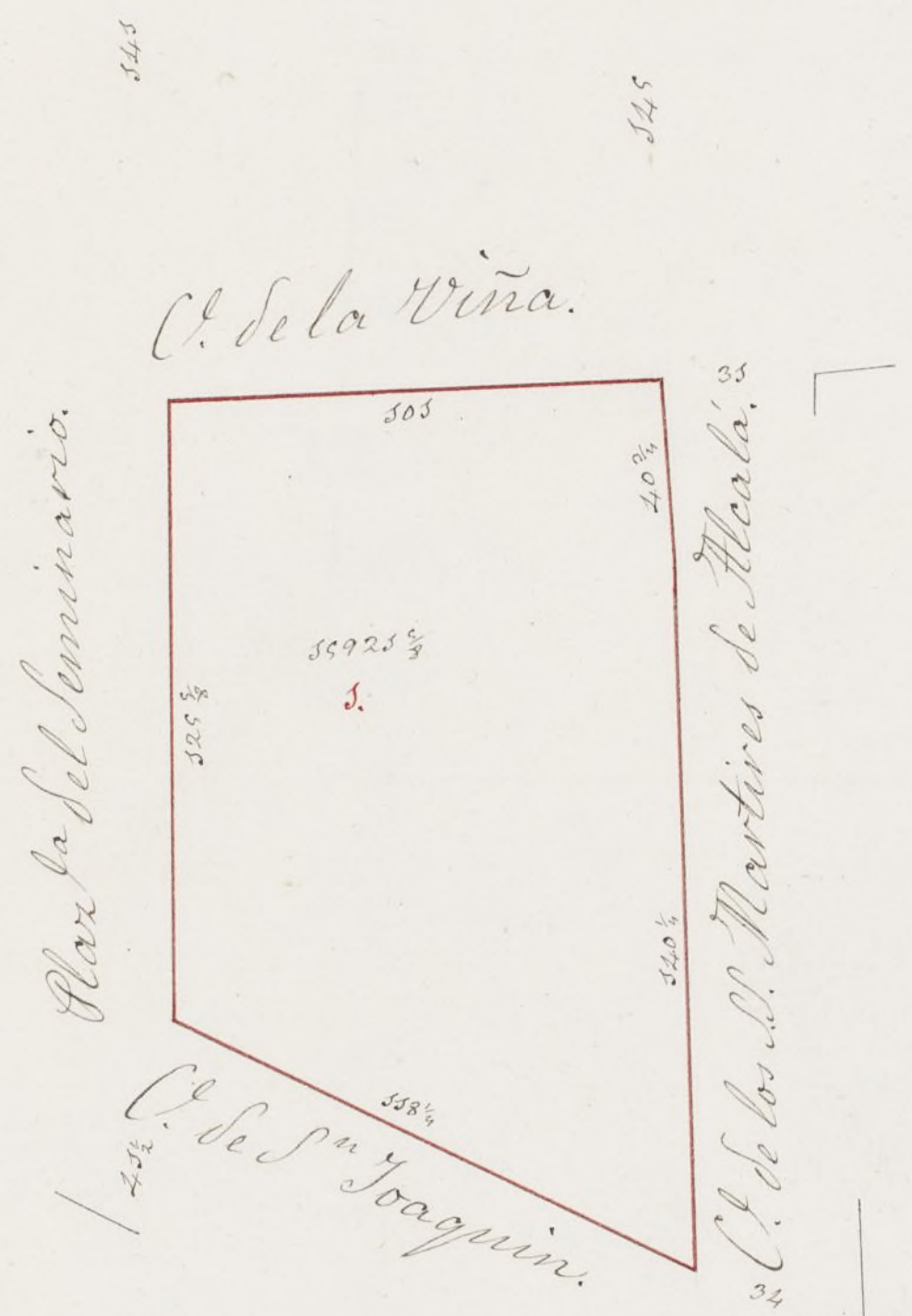






547.

Sello 2.<sup>o</sup>



0 10 20 30 40 50 60 70 80 90 100



*[Handwritten signature]*







Calle del Cuartel viejo.

543.

222  $\frac{3}{4}$

309

9700

2.

97  $\frac{3}{4}$

5  $\frac{1}{2}$

273  $\frac{1}{4}$

26  $\frac{1}{2}$

34

Sello 4<sup>o</sup>.

205965  $\frac{7}{16}$

1.

959

352

204

204

229  $\frac{1}{4}$

23

585

50  $\frac{1}{4}$

58  $\frac{1}{2}$

82  $\frac{1}{4}$

466643  $\frac{3}{16}$

2.

Plaza del Seminario.

205  $\frac{3}{8}$

36  $\frac{1}{8}$

36  $\frac{1}{8}$

36  $\frac{1}{8}$



*[Handwritten signature]*

502  $\frac{1}{4}$   
Camino nuevo.

85  $\frac{1}{4}$

223  
Campo.

35  $\frac{3}{8}$

559  $\frac{9}{16}$

276  $\frac{3}{8}$

50 20 30 40 50 60 70 80 90 100 110








549

Lello L<sup>o</sup>



*[Signature]*







555

550

Campo.

Sello 4<sup>o</sup>

Quartel de los Guardias de Corps.  
244369  $\frac{3}{16}$



C. de las Negras.

Calle Real del Quartel

Calle de S<sup>ra</sup> Dimas.







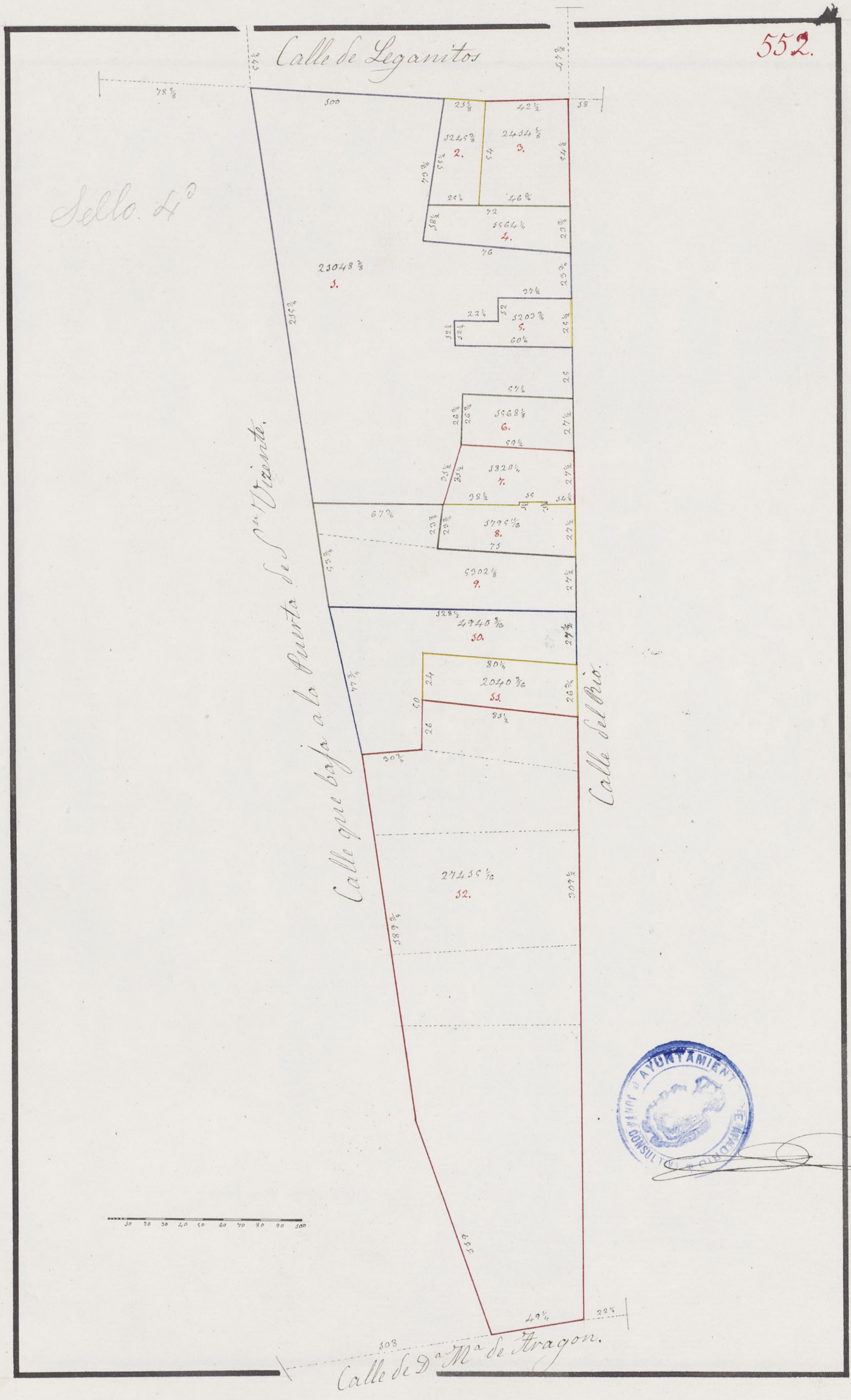
50 20 30 40 50 60 70 80 90 100










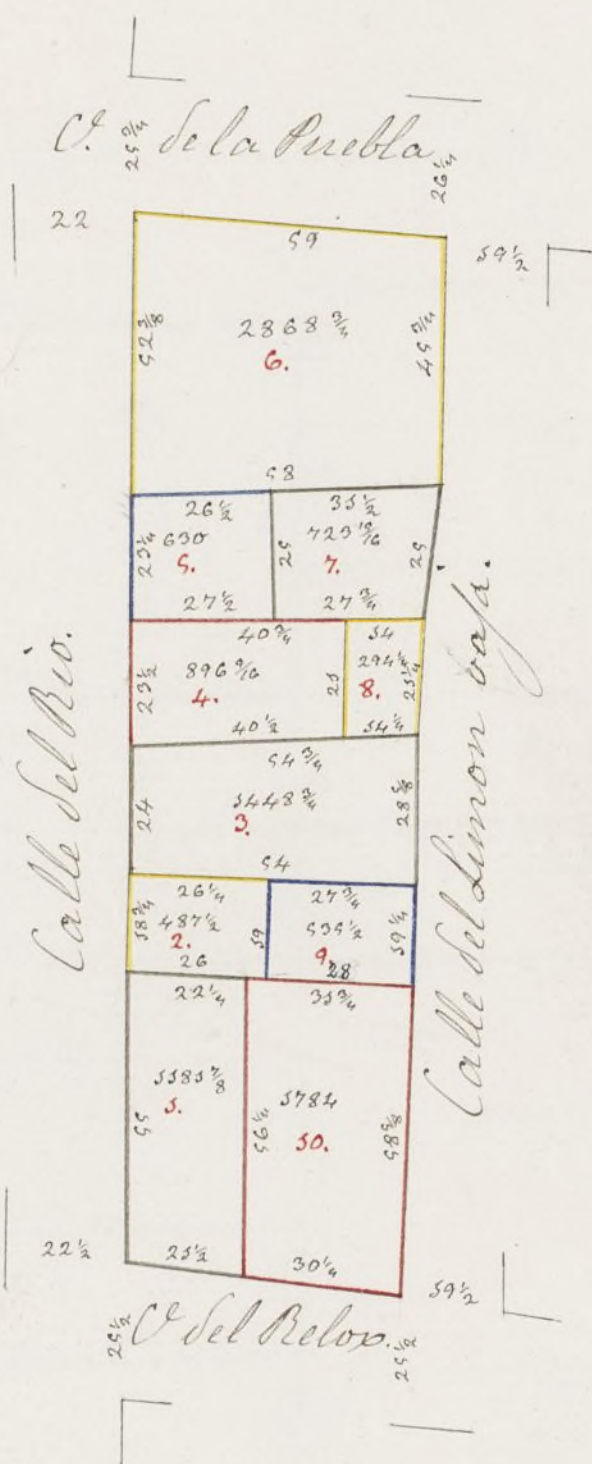








Sello 4.<sup>o</sup>



50 20 00 40 60 80 90 100

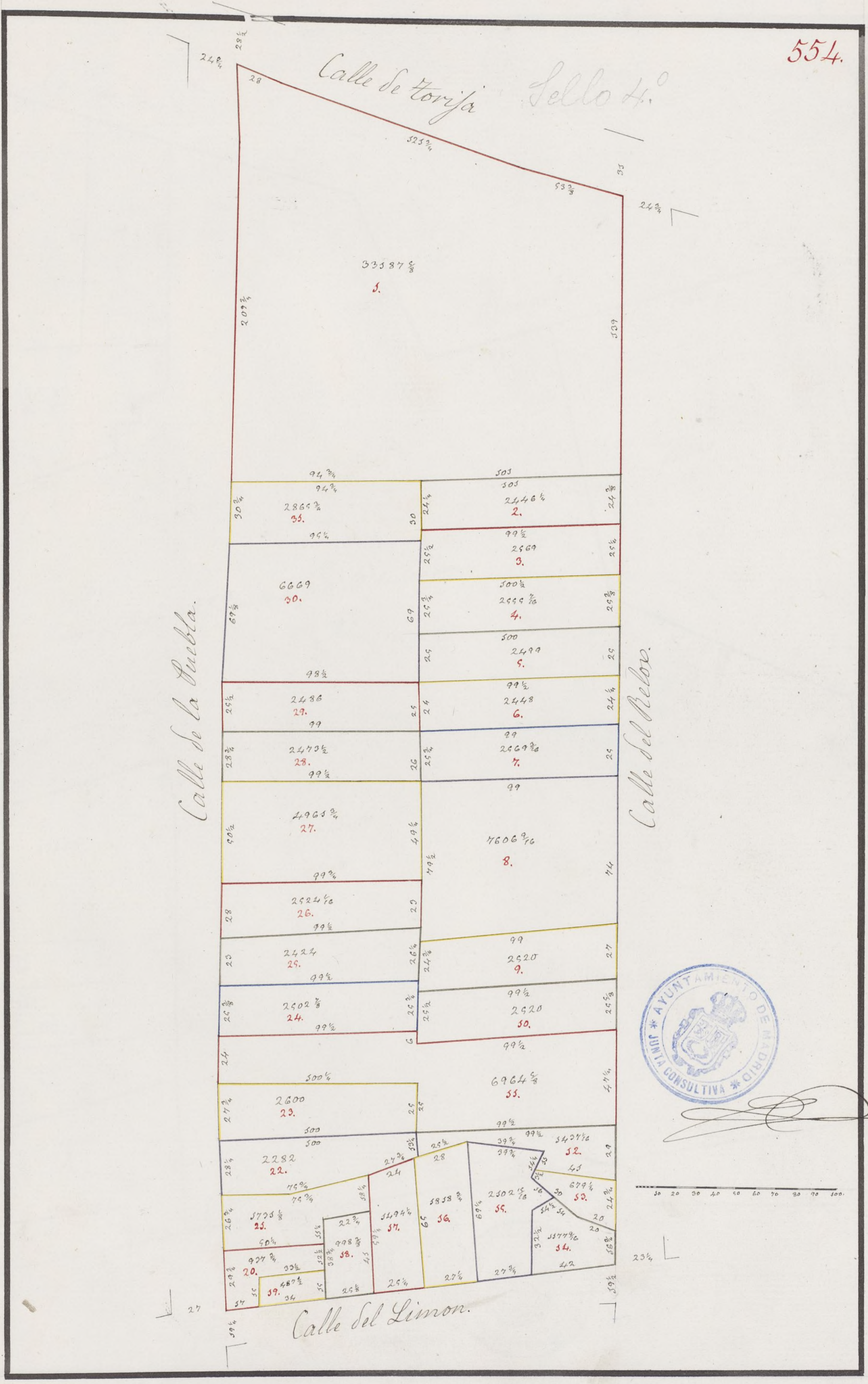









554.










555.





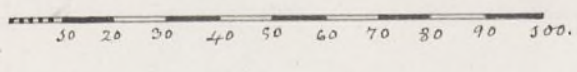





556.

Sello 4.º

Plaz<sup>a</sup> de Leganitos.









La Florida

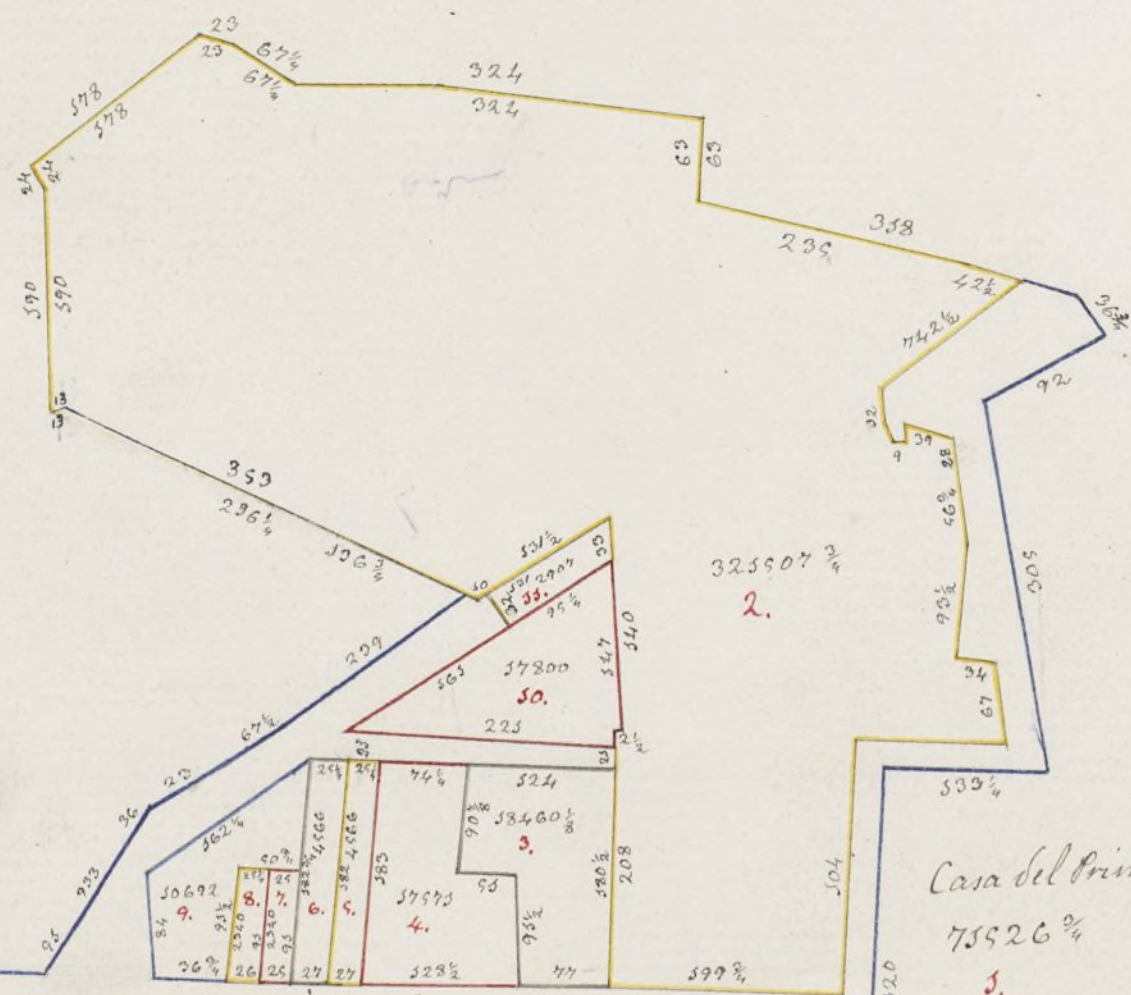
Palacio, Jardines y Casa de la Baguera.

648762

Huertas, Tierras, Montañas y Palomar del Excmo. Sr. Principe Pio.

Que hanc Pies = 5472.372  $\frac{1}{4}$

Total Se Pies de todos estos Sitios.  
6.2260592



Casa del Principe  
73526  $\frac{2}{4}$

C. que baja a Leganitos.



Camino nuevo.

pta de S<sup>ra</sup> Joaquin.









# Estado de las cincuenta y siete Manzanas

que figuran otros tantos Planes, y comprehenden este sexto Libro, con expresion de los Números, Casas, Arquitectos que las midieron, Area superficial de cada una y la que producen en su Total.

N.ºs de las Manzanas	Total de Casas q.º comprehenden	Total de Pies cuadrados superficiales	Arquitectos que las midieron
501	3	249.724	D. Joseph Arredondo
502	3	18.827 $\frac{5}{8}$	Idem
503	3	19.628	Idem
504	7	29.633 $\frac{3}{8}$	Idem
505	3	58.042 $\frac{3}{8}$	Idem
506	7	51.154 $\frac{1}{4}$	Idem
507	9	32.680 $\frac{1}{4}$	Idem
508	15	28.902 $\frac{3}{8}$	Idem
509	9	85.029 $\frac{1}{4}$	Idem
510	8	24.575 $\frac{1}{2}$	Idem
511	16	43.417 $\frac{1}{16}$	Idem
512	16	54.277 $\frac{1}{8}$	Idem
513	12	43.394 $\frac{3}{8}$	Idem
514	11	36.014 $\frac{3}{4}$	Idem
515	12	31.155 $\frac{5}{8}$	Idem
516	9	17.799 $\frac{1}{2}$	Idem
517	13	47.469 $\frac{3}{8}$	Idem
518	18	60.633 $\frac{3}{8}$	Idem
519	14	39.903	Idem
520	6	79.784 $\frac{1}{4}$	Idem
521	9	59.193 $\frac{1}{4}$	Idem
522	28	107.748 $\frac{1}{8}$	Idem
523	2	4.440 $\frac{5}{8}$	Idem
524	7	53.941	Idem
525	20	66.294 $\frac{3}{4}$	Idem
526	9	18.295	Idem
527	9	58.297 $\frac{1}{8}$	Idem
528	3	14.385 $\frac{1}{2}$	Idem
529	10	21.138	Idem
530	11	87.442	Idem
531	3	69.824 $\frac{1}{2}$	Idem
532	9	93.254 $\frac{5}{8}$	Idem
533	7	107.861	D. Ventura Padierne
534	10	45.936 $\frac{1}{2}$	D. Joseph Arredondo
535	3	34.297 $\frac{1}{2}$	Idem
536	9	70.909 $\frac{7}{8}$	Idem
537	8	42.931 $\frac{1}{8}$	Idem
538	4	27.533 $\frac{1}{16}$	D. Ventura Padierne
539	4	55.862 $\frac{1}{2}$	D. Joseph Arredondo
540	14	65.747 $\frac{5}{8}$	Idem
541	11	45.979	Idem
542	19	59.495 $\frac{1}{2}$	Idem
543	13	97.846 $\frac{1}{4}$	Idem
544	1	45.756 $\frac{11}{16}$	D. Ventura Padierne
545	3	40.787 $\frac{1}{16}$	Idem
546	2	45.449 $\frac{7}{8}$	Idem
547	1	15.921 $\frac{5}{8}$	Idem
548	3	678.309	Idem
549	1	53.020 $\frac{3}{8}$	Idem
550	1	244.365 $\frac{9}{16}$	Idem
50	428	3.484.313 $\frac{3}{8}$	

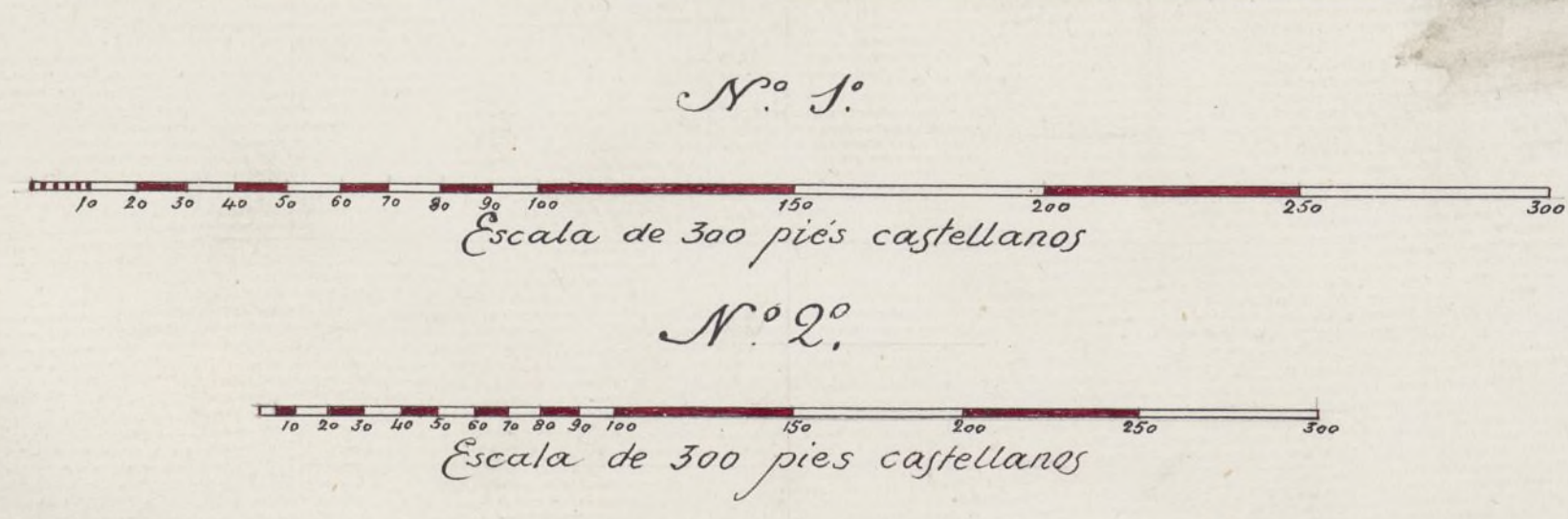
N.ºs de las Manzanas	Total de Casas q.º comprehenden	Total de Pies cuadrados superficiales	Arquitectos que las midieron
50	428	3.484.313 $\frac{3}{8}$	D. Ventura Padierne
551	40	114.789 $\frac{1}{16}$	Idem
552	12	72.363 $\frac{3}{8}$	Idem
553	10	10.851 $\frac{1}{8}$	Idem
554	31	112.539 $\frac{3}{16}$	Idem
555	11	215.432 $\frac{15}{16}$	Idem
556	1	30.209 $\frac{3}{8}$	Idem
557	11	6.628.769 $\frac{3}{8}$	Idem
57	544	10.669.268 $\frac{1}{8}$	

## Resumen General

que comprehende los seis tomos de la Planimetría general de Madrid, con expresion del núm.º de Manzanas que contiene cada uno; el de sus casas; y total de Pies cuadrados superficiales.

Libros q.º contiene esta obra	Manzanas q.º comprehenden	Total de Casas de cada uno.	Total de Pies cuadrados superficiales
Libro 1.º	100	1.584	7.738.354 $\frac{7}{8}$
Libro 2.º	100	1.188	6.546.628 $\frac{1}{16}$
Libro 3.º	100	1.435	37.406.654 $\frac{15}{16}$
Libro 4.º	100	1.507	7.595.862 $\frac{11}{16}$
Libro 5.º	100	1.195	5.846.738
Libro 6.º	57	544	10.669.268 $\frac{1}{8}$
	557	7.453	75.503.506 $\frac{11}{16}$

NOTA  
Previense que las 57 Plantas que con otros tantos N.ºs y Manzanas contiene este Libro, se hallan consideradas las lineas q.º producen sus figuras en el todo y partes de ellas por Pies superficiales.



NOTA  
Adviertese que las 57 Manzanas, que comprehende este Libro, han puestas 55 bajo la escala n.º 1.º y las 2 restantes con la del n.º 2.º que son la 548 y 557.

Madrid 10 de Julio de 1764



Las 57 Manzanas desde la 501 hasta la 557 ambos n.ºs inclusivos que componen este 6.º tomo concuerdan con los mismos originales, y atendidas todas las partes de Arquitectura a que se sugetan, segun y como llebo explicado en la aprobacion del 1.º como Arquitecto que soy del Juzgado y Visita gral. del R.º Aposento de Corte, le apruebo en obsequancia de su citada orden, y con asistencia del S.º Visitador gral. = Madrid 10 de Junio de 1768. = Manuel de Mixanda Testa. = Miguel Fernandez. =

V.º B.º

Quedan selladas y rubricadas  
todas las hojas de este tomo.

Madrid 1.º de Abril de 1911

El Arg.º Secretario.

*Fidoro Delgado*



Es copia = Comprobado, rectificado y conforme con la copia autorizada del original existente en la Biblioteca Nacional.

Madrid 5 de Octubre de 1910.

El encargado del Depósito de planos.

*Luis Santelo*