

FM/1470

PRESIDENCIA DEL GOBIERNO
INSTITUTO NACIONAL DE ESTADISTICA

CENSO DE LA POBLACION
Y DE LAS VIVIENDAS DE ESPAÑA DE 1960

NOMENCLATOR
DE LAS
CIUDADES, VILLAS, LUGARES, ALDEAS
Y DEMAS ENTIDADES DE POBLACION

PROVINCIA DE MADRID



ERNESTO GIMENEZ, S. A.
HUERTAS, 14 y 16 - MADRID

Ayuntamiento de Madrid

PRESIDENCIA DEL GOBIERNO
INSTITUTO NACIONAL DE ESTADISTICA

CENSO DE LA POBLACION
Y DE LAS VIVIENDAS DE ESPAÑA DE 1960

NOMENCLATOR
DE LAS
CIUDADES, VILLAS, LUGARES, ALDEAS
Y DEMAS ENTIDADES DE POBLACION

PROVINCIA DE MADRID

64727



ERNESTO GIMENEZ, S. A.
HUERTAS, 14 y 16 - MADRID

Ayuntamiento de Madrid


INSTITUTO NACIONAL DE ESTADISTICA
PRESIDENCIA DEL GOBIERNO

CENSO DE LA POBLACION
Y DE LAS VIVIENDAS DE ESPAÑA DE 1960

NOMENCCLATOR
DE LAS
CIUDADES, VILLAS, LUGARES, ALDEAS
Y DEMAS ENTIDADES DE POBLACION

PROVINCIA DE MADRID

64757



ERNESTO GONZALEZ
DEPOSITO LEGAL M. 5698. - 1963

Ayuntamiento de Madrid

L
Ibér
Nuev
trion
prov
su v
una
de T
y qu
occid
E
cordi
de u
lugar
esta
entre
de m
Agui
Alto
2.227
hasta
de A
trofes
tos, e
berch
fosa,
más
de A
Bosch
De
a lo
de al
apro
Alber
el río
que,
vincia
mino
(30°
vincia
que l
tidue
Ta
cepci
últim
cerea
otra
Arroy
linche

PROVINCIA DE MADRID

La provincia de Madrid está situada en el centro de la Península Ibérica, y es una de las cinco que constituyen la región de Castilla la Nueva. Tiene la forma de un triángulo equilátero, cuyo vértice septentrional está en la divisoria de las provincias de Segovia y Guadalajara, provincia esta última que la bordea a lo largo de su parte oriental; en su vértice sudoriental ofrece contacto con la provincia de Cuenca en una pequeña longitud; la base del triángulo se apoya en la provincia de Toledo, donde penetra un largo apéndice de la provincia madrileña y que corresponde al borde izquierdo del Tajo, por Aranjuez; el lado occidental limita con las provincias de Segovia y Avila, de Norte a Sur.

El límite más natural de la provincia de Madrid lo constituye la cordillera de los Montes Carpetanos. Comienza este límite en el punto de unión de las provincias de Guadalajara, Segovia y Madrid, en el lugar más septentrional de ésta (41° 9' 54" latitud Norte). Se extiende esta cordillera de Norte a Suroeste, formando una barrera montañosa entre las provincias de Madrid y Segovia primeramente, con alturas de más de 2.000 metros—Lomo Gordo, 2.075; Peñalara, 2.430; Peña Aguila, 2.009; Alto de las Guarramillas, 2.262; Siete Picos, 2.203; Alto de la Peña, 2.001; Cerro Minguete, 2.023; La Maliciosa, 2.227; Cabeza de Hierro, 2.383, y el Montón de Trigo, 2.154—hasta el Pico Cabeza Lijar, en el término de Guadarrama, y entre las de Avila y Madrid, después. A partir de este punto las alturas límites van disminuyendo, ya que la mayor es de 1.754 metros (Abantos, en El Escorial), hasta formar la fosa por donde penetra el río Alberche, en el término de San Martín de Valdeiglesias; pasada esta fosa, y tras algunas alturas de poco más de mil metros, está el punto más occidental de la provincia: el punto de unión de las provincias de Avila, Toledo y Madrid, cerca del llamado Palacio de Miláns del Bosch, en el término municipal de Cenicientos, y a 0° 50' 22" W.

Desde este lugar se extiende el límite meridional de Oeste a Este a lo largo de la provincia de Toledo, y descendiendo paulatinamente de altitud, ofreciendo casi siempre delimitaciones artificiales, aunque aprovecha algunos accidentes naturales, por ejemplo, la cuenca del Alberche, en el término de Villa del Prado, y, después de atravesar el río Guadarrama, el Tajo, que bordea en su parte Norte el apéndice que, según se dijo anteriormente, penetra profundamente en la provincia de Toledo; en este apéndice, en el punto de unión con el término de Almonacid de Toledo, se encuentra el punto más meridional (30° 52' 41" latitud Norte). Continúa después el contacto con la provincia de Toledo, aprovechando en otras dos ocasiones el Tajo, para que las separe, hasta llegar a la Granja Hermosilla, término de Fuentidueña de Tajo, donde comienza el confín con la provincia de Cuenca.

También el límite con la provincia de Cuenca es artificial, con excepción de una pequeña longitud del Tajo, que sirve de límite en su última parte hasta llegar al confín con la provincia de Guadalajara, cerca de Salto Valderrivas, en el término de Estremera, y anteriormente otra pequeña longitud del Arroyo Salado. En esta parte, sobre el Arroyo Salado, en la unión de los términos de Barajas de Melo y Belinchón (Cuenca) con el de Estremera (Madrid), se encuentra el

punto más oriental de la provincia de Madrid (0° 35' 15" longitud Este).

Desde las proximidades de Salto Valderrivas, la línea de intersección de las mesetas de Madrid y Guadalajara se dirige hacia el Noroeste, atravesando las cuencas de los ríos Tajuña y Henares, aprovecha para el límite los cursos de los ríos Jarama y Lozoya, y elevándose gradualmente su altitud, pues ya en el término de Patones alcanza alturas de mil metros, hasta unirse a los Montes Carpetanos, en el vértice septentrional de la provincia; unión de Santo Tomé del Puerto (Segovia) con Cardoso de la Sierra (Guadalajara) y con Somosierra (Madrid).

GEOLOGIA

En la provincia de Madrid, la parte de constitución más remota es la que corresponde a la Sierra de Guadarrama, a lo largo de la cual se extiende una zona de rocas hipogénicas graníticas, compuestas de cuarzo con uno o más feldspatos, una o dos micas y numerosos elementos accidentales.

No hay en la provincia de Madrid terrenos correspondientes a los períodos triásico y jurásico de la Era secundaria o mesozoica, pero sí del período cretáceo en algunas pequeñas manchas al Norte.

De la Era neozoica no existen terrenos dignos de mención de los períodos eocénico y pliocénico, pero sí hay al SO. de Torrelaguna, y entre los cretácicos y el gneis, algunos pequeños depósitos lacustres correspondientes al período oligocénico, en los que se encuentran osamentas de mastodontes y mamíferos, tales como el *hipparion gracile*. Más abundantes son las tierras del período miocénico, que se encuentran al SE. de la provincia, ocupando una vasta zona que se extiende por las cuencas de los ríos Tajo, Tajuña y cuenca baja del Jarama. Esta mancha miocénica forma parte del fondo de uno de los tres grandes lagos ibéricos de la Era terciaria. Su composición es la del miocénico lacustre, naturalmente, y comprende tres tramos: el inferior, que comienza con conglomerados y sigue con areniscas o molasas, que tienen carácter de detrítico, escaseando los fósiles en este tramo; el segundo tramo se compone de margas con yeso, y el tercer tramo es esencialmente calizo. En el segundo tramo abundan los fósiles, especialmente el mastodonte, y en el tercero, los moluscos.

La mayor superficie de terreno cuaternario en España se encuentra a los dos lados de la Sierra de Guadarrama, cubriendo buena parte de la formación terciaria lacustre. Esta formación, que en un principio debía ofrecer una superficie unida, aparece marcada por ríos que descienden de la Sierra y arroyos tributarios de ellos, llegando en algunas lomas a un espesor de cien metros, mientras que en las vaguadas está próxima la formación terciaria lacustre.

HIDROGRAFIA

Dado el relieve de provincia de Madrid, se comprende que sus ríos corran todos de Norte a Sur, es decir, desde la Sierra, donde nacen,



hasta el Tajo. Desde el punto de vista hidrográfico, la provincia de Madrid corresponde a la vertiente septentrional del Tajo.

Este río penetra en ella procedente de la de Guadalajara por el punto de contacto de estas dos provincias con la de Cuenca, sirviendo de linde entre Madrid y Cuenca, hasta que recibe por el Sur las aguas del Arroyo Salado, el cual continúa delimitando las dos provincias, dirigiéndose el Tajo hacia el Suroeste; penetra seguidamente en el término de Fuentidueña de Tajo, alcanza el límite de Madrid y Toledo por la Ermita de Alarilla y vuelve a abandonarlo al penetrar en el término de Villamanrique de Tajo; nuevamente alcanza dicho límite por la central eléctrica de Andueña; lo abandona en este término para atravesar un apéndice que la provincia de Toledo forma aquí, y lo vuelve a alcanzar por el término de Colmenar de Oreja, hasta llegar al término de Aranjuez, en cuyo punto de unión con los de Colmenar y Ontígola abandona la linde interprovincial, sigue la de Aranjuez en una pequeña longitud, pasando por la capital del término, y alcanza otra vez el límite entre Madrid y Toledo, y con él las aguas del río Jarama. Continúa el Tajo sirviendo de límite de dichas provincias a todo lo largo del citado apéndice, terminado el cual en los alrededores de la estación de Algodor, abandona definitivamente la provincia de Madrid para adentrarse en la de Toledo.

El Jarama es el primer afluente que recibe el Tajo en la provincia de Madrid, y el más importante por la extensión de su cuenca, por su caudal y por los beneficios que reporta a la agricultura.

Nace al este del puerto de Somosierra, cerca del Pico de Ocejón, de 2.063 metros de altitud; discurre por las proximidades de los límites de las provincias de Guadalajara y Madrid, hasta su unión con el Arroyo de las Huelgas, penetrando en la provincia de Guadalajara, donde forma un amplio arco para volver a separar Madrid de Guadalajara en su unión con el Lozoya, en el término de Patones; desde este punto toma la dirección general al Sur; en los alrededores de Mejorada del Campo se le une el Henares y continúa modificando ligeramente su dirección algo al Suroeste; en los alrededores de Vaciamadrid se le une el Manzanares; atraviesa San Martín de la Vega, continúa separando Ciempozuelos de Titulcia, en cuyos alrededores se le une el Tajuña; por último, sigue la linde entre Aranjuez y la provincia de Toledo, hasta su confluencia con el Tajo. La longitud de su cauce es de unos cien kilómetros, y la diferencia de nivel entre su origen y su desagüe, de más de 1.500 metros, datos con los cuales se deduce fácilmente su pendiente media; al entrar en la estepa castellana corre el río por un valle malsano y despoblado, en el cual se empantana por falta de pendiente; pero desde el puente de Viveros el paisaje cambia de aspecto merced a importantes aprovechamientos de las aguas de aquél, con las cuales, y por diversos canales, se riega San Fernando y sus inmediaciones, el Soto del Peral y parte de los términos de San Martín de la Vega, Ciempozuelos y Seseña.

El Guadarrama, río que sigue al Jarama entre los afluentes de la derecha del Tajo, nace en la sierra de su nombre, al pie del macizo de Siete Picos, entre los Puertos de Fuenfría y Navacerrada. Corriendo en un principio en dirección SO., se despeña por entre los montes escarpados que en aquella parte de la sierra existen. El lecho de este río se extiende por la sección occidental de la provincia de Madrid y oriental de la de Toledo, por donde se une al Tajo, siendo escaso su caudal y utilizándose sus aguas para el riego en Cercedilla, Los Molinos y Villaviciosa de Odón.

El Alberche, que sigue al Guadarrama por la orilla derecha del Tajo, nace en la fuente de su nombre, en la parte occidental de la loma de la Cañada Alta (Avila), entra en la provincia de Madrid por cerca de San Martín de Valdeiglesias y llega a Aldea del Fresno, donde girando bruscamente al SO., se forma el vértice de una especie de parábola. Desde Aldea del Fresno se dirige a Villa del Prado, y de aquí a Talavera de la Reina, al este de la cual verifica su confluencia

con el Tajo. El desarrollo de su cauce es de unos 177 kilómetros, tendido entre riscos y peñascos al principio de su entrada en la provincia de Madrid, y desde poco después de San Martín de Valdeiglesias, entre suaves lomas y dilatadas llanuras arenosas, en las cuales se pierden por filtraciones gran parte de sus aguas.

Además de los cursos citados, riegan la provincia numerosos ríos y arroyos, afluentes de los anteriores. Los principales afluentes del Jarama son, por la izquierda y en la provincia de Madrid, el arroyo San Benito, el Henares, que, procedente de la provincia de Guadalajara, penetra en la de Madrid y desemboca en el Jarama por Mejorada del Campo; el Tajuña, que también procede de la provincia de Guadalajara, corre entre el Henares y el Tajo, para unirse al Jarama en Titulcia, y por la derecha recibe al Lozoya, que nace en la laguna de Peñalara, regando el valle de su nombre, pasa junto a Buitrago, y dobla su curso hacia el Sur, hasta su confluencia con el Jarama, en la llamada Junta de los dos ríos, formando numerosas presas (la de Puentes Viejas, de donde parte uno de los brazos del canal del Lozoya, que surte de agua potable a Madrid, la de Villar, la de la Parra, la de Navarejos, de donde sale un segundo ramal del canal del Lozoya, y la de Pontón de la Oliva, de donde sale un tercer ramal del canal).

El Manzanares nace en las proximidades del puerto de Navacerrada, bordea la punta del Diezmo, pasa por Manzanares el Real, donde forma la presa de Santillana, y siendo de escasísimo caudal en el estiaje, apenas son aprovechadas sus aguas por la agricultura en algunos terrenos ribereños, aguas abajo de Madrid.

El Guadarrama tiene dos ríos y varios arroyos afluentes. Los ríos son: el de la Venta y el Aulencia, que nace en las proximidades de la Silla de Felipe II, en El Escorial, y se une al Guadarrama en las proximidades del Castillo de Villafranca.

El Alberche recibe, por la derecha, el arroyo Tórtoles, que nace en las proximidades de la Peña de Cenicientos, y el arroyo de los Parrales, que se une al Alberche cuando éste delimita Madrid y Toledo. Por la izquierda recibe el Alberche las aguas del río Cofio y el río Perales.

OROGRAFIA

La provincia de Madrid se encuentra afectada, en su parte Noroeste, por la cordillera Carpeto-Vetónica o Carpetana, que con los nombres de Somosierra y Guadarrama sirve de límite natural de la provincia. En el vértice más septentrional, en el punto de unión con las provincias de Segovia y Guadalajara, ofrece Somosierra el puerto de su nombre, por donde pasa la carretera general de Madrid a Francia. A partir de este punto, siguiendo la divisoria con la provincia de Segovia, puede decirse que, con excepción de algunos pasos o puertos, no se encuentran alturas de menos de 1.600 metros hasta la Peñota, al noroeste de Cercedilla. Continuando la divisoria se encuentra el puerto de La Acebeda, y hacia el Suroeste, Lomo Gordo, con 2.075 metros, el puerto de Navafría y el de Malagosta o Mal Agosto, separado del anterior por alturas que llegan hasta los 2.200 metros. A continuación vuelve a elevarse el terreno rápidamente por el Alto de la Calderuela, alcanzando en el Elecha los 2.078 metros, y en otro innominado los 2.080, tras el cual se halla el puerto del Reventón, a la altura de La Granja (Segovia). Este puerto y el del Paular, 1.830 metros, están separados por alturas de más de 2.400 metros, que culminan en el Pico de Peñalara, a 2.430 metros de altitud, el punto más elevado de la provincia, y en cuyas proximidades están las lagunas del mismo nombre, a más de 2.200 metros, y las de Grande y de los Pájaros, también a más de 2.000 metros de altitud; a la derecha de Peñalara, y formando escalón hacia el valle del Lozoya, se encuentra Cabeza Mediana, con 1.693 metros de altitud.

A partir del puerto del Paular, las crestas de la sierra se van elevando por las Peñas del Aguila, a más de 1.800 metros, hasta alcanzar,

en el nudo montañoso de Navacerrada, los 2.200 metros. Entre estas alturas está el puerto de Navacerrada (1.778 metros), por donde atraviesa el macizo del Guadarrama la carretera de Madrid a Segovia. Delante de Navacerrada, el pico de La Maliciosa (2.227 metros) es el primer contrafuerte de ese nudo montañoso. En los alrededores de Navacerrada hace la sierra un arco de unos tres cuartos de círculo, formado por Siete Picos (2.138 metros), separado de Cerro Mingüete (2.028 metros) por el puerto de La Fuenfría (1.795 metros) —paso natural de la sierra durante la dominación romana—, Alto de la Peña (2.001 metros), collado Marichiva (1.750 metros), Peña Aguila (2.009 metros), collado de Cerromalejo (1.943 metros) y La Peñota, originando todas estas alturas el valle de La Fuenfría, uno de los lugares más pintorescos del Guadarrama. Desde este punto la altitud del macizo disminuye lentamente: la Peña de Mata las Fuentes sólo alcanza 1.703, y el alto de Peña de Mata las Fuentes, 1.600 metros; tras ellos, la carretera de Madrid a La Coruña se abre paso por el puerto de Guadarrama o de los Leones de Castilla, bajo el cual está el túnel de la línea férrea Madrid-Irún.

La línea divisoria de las dos provincias continúa por las crestas de la sierra, que alcanzan alturas de 1.600 a 1.800 metros hasta Cabeza Lijar (1.823 metros), situado en el punto de unión de las provincias de Segovia, Madrid y Avila; desde aquí la sierra hace de límite con la provincia de Avila por el llamado Portera del Cura, de unos 1.600 metros de altitud, hasta los alrededores del pico de Abantos (1.754 metros). Desde Abantos, la divisoria de las dos provincias desciende rápidamente de altura a menos de 1.000 metros.

Como estribaciones de la sierra de Gredos existen en la parte Suroeste de la provincia algunas alturas aisladas, como la Peña de Cadalso de los Vidrios y la de Cenicientos, de menos de 1.300 metros de altitud.

Del nudo montañoso de Navacerrada parte hacia el NE. la llamada Cuerda Larga, que es un estribo o ramal de la sierra que forma la cuenca superior del Lozoya y ofrece cumbres de elevada altitud, tales como Hierro, a 2.385 metros; Cabeza de Hierro y Cabeza de Hierro Menor, también de más de 2.000 metros; el Alto de Malsanes, a 2.230 metros, y el Cerro de la Junciana (1.864 metros), Cabeza de la Brasie (1.833 metros), la Cabeza Arcón (1.546 metros).

Más de la mitad de la provincia constituye una meseta de altitud media de poco más de seiscientos metros, con algunas irregularidades

originadas por cerros aislados y por las cuencas de los ríos que la atraviesan; es lo que pudiéramos llamar zona baja. El observatorio de Madrid está a 655 metros de altura.

CARACTERISTICAS DE LA EDIFICACION

Teniendo en cuenta la variada constitución del suelo, roca granítica en el norte de la provincia y terrenos arcillosos en la parte Sur, la edificación rural se distingue: en los pueblos situados al Norte, la construcción es de piedra sin labrar, yuxtapuesta con o sin argamasa de unión, formando todo el paño de pared o al menos los pilares de contención, pudiendo ser los entrepaños de adobe o simplemente de barro enlucido. Mientras que en los ayuntamientos situados al Sur, ason principalmente de adobe con pilares de ladrillo.

No debe dejar sin consignarse que en todos ellos se encuentran edificios de sólida construcción, ya en piedra, al Norte, o en ladrillo, al Sur, y son también muy abundante, sobre todo por el Norte, las edificaciones de recreo o verano que, aunque de pequeño porte, en general revisten cierto lujo de construcción (chalets de verano) y solidez de las mismas.

La edificación en la capital corresponde a su rango y a su historia. Subsiste la construcción vieja, de ladrillo y madera, que va desapareciendo, así como las viviendas familiares aisladas, al impulso del crecimiento, y se sustituyen por grandes masas o bloques de toda modernidad en hierro y cemento, que día a día se van ampliando hasta terrenos extraños, obligados por ello a incorporarse a la unidad municipal, que ha sido el gran motivo de las anexiones.

Desde el año 1940 se han producido las anexiones a la capital de los municipios de Aravaca, Barajas, Canillas, Canillejas, Carabanchel Alto, Carabanchel Bajo, Chamartín de la Rosa, Fuencarral, Hortaleza, El Pardo, Vallecas, Vicálvaro y Villaverde, encontrándose algunos en la actualidad integrados en el casco urbano.

Este crecimiento incesante de la capital se ha ido encauzando con las construcciones de poblados y barriadas, sujetos a normas y proyectos previamente establecidos, ubicados en los grandes espacios proporcionados por las anexiones efectuadas, que van perfilando el Gran Madrid proyectado.



El Ayuntamiento de Madrid, en su sesión de 10 de Mayo de 1900, acordó lo siguiente:

1.º Que se conceda a don Juan de Dios, vecino de Madrid, la concesión de un terreno de 100 metros cuadrados, sito en el barrio de San Andrés, para la construcción de una casa de habitación.

2.º Que se conceda a don Juan de Dios, vecino de Madrid, la concesión de un terreno de 100 metros cuadrados, sito en el barrio de San Andrés, para la construcción de una casa de habitación.

3.º Que se conceda a don Juan de Dios, vecino de Madrid, la concesión de un terreno de 100 metros cuadrados, sito en el barrio de San Andrés, para la construcción de una casa de habitación.

4.º Que se conceda a don Juan de Dios, vecino de Madrid, la concesión de un terreno de 100 metros cuadrados, sito en el barrio de San Andrés, para la construcción de una casa de habitación.

5.º Que se conceda a don Juan de Dios, vecino de Madrid, la concesión de un terreno de 100 metros cuadrados, sito en el barrio de San Andrés, para la construcción de una casa de habitación.

6.º Que se conceda a don Juan de Dios, vecino de Madrid, la concesión de un terreno de 100 metros cuadrados, sito en el barrio de San Andrés, para la construcción de una casa de habitación.

7.º Que se conceda a don Juan de Dios, vecino de Madrid, la concesión de un terreno de 100 metros cuadrados, sito en el barrio de San Andrés, para la construcción de una casa de habitación.

8.º Que se conceda a don Juan de Dios, vecino de Madrid, la concesión de un terreno de 100 metros cuadrados, sito en el barrio de San Andrés, para la construcción de una casa de habitación.

9.º Que se conceda a don Juan de Dios, vecino de Madrid, la concesión de un terreno de 100 metros cuadrados, sito en el barrio de San Andrés, para la construcción de una casa de habitación.

10.º Que se conceda a don Juan de Dios, vecino de Madrid, la concesión de un terreno de 100 metros cuadrados, sito en el barrio de San Andrés, para la construcción de una casa de habitación.

El Ayuntamiento de Madrid, en su sesión de 10 de Mayo de 1900, acordó lo siguiente:

1.º Que se conceda a don Juan de Dios, vecino de Madrid, la concesión de un terreno de 100 metros cuadrados, sito en el barrio de San Andrés, para la construcción de una casa de habitación.

2.º Que se conceda a don Juan de Dios, vecino de Madrid, la concesión de un terreno de 100 metros cuadrados, sito en el barrio de San Andrés, para la construcción de una casa de habitación.

3.º Que se conceda a don Juan de Dios, vecino de Madrid, la concesión de un terreno de 100 metros cuadrados, sito en el barrio de San Andrés, para la construcción de una casa de habitación.

4.º Que se conceda a don Juan de Dios, vecino de Madrid, la concesión de un terreno de 100 metros cuadrados, sito en el barrio de San Andrés, para la construcción de una casa de habitación.

5.º Que se conceda a don Juan de Dios, vecino de Madrid, la concesión de un terreno de 100 metros cuadrados, sito en el barrio de San Andrés, para la construcción de una casa de habitación.

6.º Que se conceda a don Juan de Dios, vecino de Madrid, la concesión de un terreno de 100 metros cuadrados, sito en el barrio de San Andrés, para la construcción de una casa de habitación.

7.º Que se conceda a don Juan de Dios, vecino de Madrid, la concesión de un terreno de 100 metros cuadrados, sito en el barrio de San Andrés, para la construcción de una casa de habitación.

8.º Que se conceda a don Juan de Dios, vecino de Madrid, la concesión de un terreno de 100 metros cuadrados, sito en el barrio de San Andrés, para la construcción de una casa de habitación.

9.º Que se conceda a don Juan de Dios, vecino de Madrid, la concesión de un terreno de 100 metros cuadrados, sito en el barrio de San Andrés, para la construcción de una casa de habitación.

10.º Que se conceda a don Juan de Dios, vecino de Madrid, la concesión de un terreno de 100 metros cuadrados, sito en el barrio de San Andrés, para la construcción de una casa de habitación.

Ajalvi
Alcalá
Algete
Ambi
Anch
Cama
Camp
Cobe
Corpa
Cosla
Daga
Fres
Fuent
Loech
Meco
Mejo
Nuev
Olme
Oruso

Alcob
Becer
Boalo
Colm
Guad
Hoyo
Manz
Mira
Mola

Aranj
Argan
Belm
Brea
Carab
Colm
Chin
Estre
Fuen

Provincia de MADRID

Comprende esta provincia los siguientes municipios, por partidos judiciales

Partido de Alcalá de Henares

Ajalvir.	Paracuellos de Jarama.
Alcalá de Henares.	Pezuela de las Torres.
Algete.	Pozuelo del Rey.
Ambite.	Ribatejada.
Anchuelo.	Rivas-Vaciamadrid.
Camarma de Esteruelas.	San Fernando de Henares.
Campo Real.	Santorcaz.
Cobeña.	Santos de la Humosa (Los).
Corpa.	Torrejón de Ardoz.
Coslada.	Torres de la Alameda.
Daganzo de Arriba.	Valdeavero.
Fresno de Torote.	Valdeolmos.
Fuente el Saz de Jarama.	Valdetorres de Jarama.
Loeches.	Valdilecha.
Meco.	Valverde de Alcalá.
Mejorada del Campo.	Velilla de San Antonio.
Nuevo Baztán.	Villalbilla.
Olmeda de las Fuentes.	Villar del Olmo.
Orusco.	

Partido de Colmenar Viejo

Alcobendas.	Moralzarzal.
Becerril de la Sierra.	Navacerrada.
Boalo.	Pedrezuela.
Colmenar Viejo.	San Agustín del Guadalix.
Guadalix de la Sierra.	San Sebastián de los Reyes.
Hoyo de Manzanares.	Soto del Real.
Manzanares el Real.	Talamanca de Jarama.
Miraflores de la Sierra.	Valdepiélagos.
Molar (El).	

Partido de Chinchón

Aranjuez.	Morata de Tajuña.
Arganda.	Perales de Tajuña.
Belmonte de Tajo.	Tielmes.
Brea de Tajo.	Valdaracete.
Carabaña.	Valdelaguna.
Colmenar de Oreja.	Villaconejos.
Chinchón.	Villamanrique de Tajo.
Estremera.	Villarejo de Salvanés.
Fuentidueña de Tajo.	

Partido de Getafe

Alcorcón.	Moraleja de en Medio.
Batres.	Móstoles.
Casarrubuelos.	Parla.
Ciempozuelos.	Pinto.
Cubas.	San Martín de la Vega.
Fuenlabrada.	Serranillos del Valle.
Getafe.	Titulcia.
Griñón.	Torrejón de la Calzada.
Humanes de Madrid.	Torrejón de Velasco.
Leganés.	Valdemoro.

Partido de Madrid

MADRID.

Partido de Navalcarnero

Alamo (El).	Quijorna.
Aldea del Fresno.	Sevilla la Nueva.
Arroyomolinos.	Villamanta.
Boadilla del Monte.	Villamantilla.
Brunete.	Villanueva de la Cañada.
Chapinería.	Villanueva de Perales.
Navalcarnero.	Villaviciosa de Odón.
Pozuelo de Alarcón.	

Partido de San Lorenzo del Escorial

Alpedrete.	Molinos (Los).
Cercedilla.	Navalagamella.
Colmenar del Arroyo.	Robledo de Chavela.
Colmenarejo.	Rozas de Madrid (Las).
Collado-Mediano.	San Lorenzo de El Escorial.
Collado-Villalba.	Santa María de la Alameda.
Escorial (El).	Torrelodones.
Fresnedillas.	Valdemaqueda.
Galapagar.	Valdemorillo.
Guadarrama.	Villanueva del Pardillo.
Majadahonda.	Zarzalejo.

Partido de San Martín de Valdeiglesias

Cadalso de los Vidrios.	Rozas de Puerto Real.
Cenicientos.	San Martín de Valdeiglesias.
Navas del Rey.	Villa del Prado.
Pelayos de la Presa.	

Partido de Torrelaguna

Acebeda (La).
Alameda del Valle.
Atazar (El).
Berzosa del Lozoya.
Berrueco (El).
Braojos.
Buitrago del Lozoya.
Bustarviejo.
Cabanillas de la Sierra.
Cabrera (La).
Canencia.
Cervera de Buitrago.

Garganta de los Montes.
Gargantilla del Lozoya.
Gascones.
Hiruela (La).
Horcajo de la Sierra.
Horcajuelo de la Sierra.
Lozoya.
Lozoyuela.
Madarcos.
Manjirón.
Montejo de la Sierra.
Navalafuente.

Navarredonda.
Navas de Buitrago (Las).
Oteruelo del Valle.
Paredes de Buitrago.
Patones.
Pinilla del Valle.
Piñuécar.
Prádena del Rincón.
Puebla de la Sierra.
Rascafría.
Redueña.
Robledillo de la Jara.

Robregordo.
Serna del Monte (La).
Serrada de la Fuente.
Sieteiglesias.
Somosierra.
Torrelaguna.
Torremocha de Jarama.
Valdemanco.
Vellón (El).
Venturada.
Villavieja del Lozoya.

TOTAL DE LA PROVINCIA

Partidos judiciales..... 9

Municipios..... 183

Provincia de MADRID

MUNICIPIO (Superficie kms. ²) SUBDIVISIÓN — Entidad singular	CATE- GORÍA	Dis- tan- cia — Km. (1)	Altitud (si hay placa oficial u otra información veraz) — m.	POBLACION		EN EDIFICACIONES AGRUPADAS							EN EDIFICACIONES DISEMINADAS						
				DERECHO	HECHO	NÚMERO DE		NÚMERO DE HOGARES		POBLACIÓN RESIDENTE HABITUAL (2)			NÚMERO DE		NÚMERO DE HOGARES		POBLACIÓN RESI- DENTE HABITUAL (2)		
						Vivien- das	Aloja- mientos o alber- gues	Priva- dos	Colec- tivos	Total	Varones	Mujeres	Vi- vien- das	Aloja- mien- tos o alber- gues	Priva- dos	Colec- tivos	Total	Varo- nes	Muje- res
ACEBEDA (LA) (21,97)																			
Acebeda (La) (capital)	Lugar. . . .	90,0	1.269	206	201	61	—	61	—	201	110	91	—	—	—	—	—	—	—
AJALVIR (19,62)																			
Ajalvir (capital)	Villa.	25,0	689	933	910	272	—	242	—	922	463	459	—	—	—	—	—	—	—
ALAMEDA DEL VALLE (25,41)																			
Alameda del Valle (ca- pital)	Lugar. . . .	92,0	1.110	352	333	118	—	89	—	334	179	155	2	—	—	—	—	—	—
ALAMO (EL) (20,97)																			
Alamo (El) (capital) . .	Villa.	39,0	608	1.281	1.197	343	—	343	—	1.197	620	577	—	—	—	—	—	—	—
ALCALA DE HE- NARES (87,99)																			
Ajalvir (Camino de) . . .	Caserío. . .	1,2	..	155	155	—	—	—	—	—	—	—	49	1	42	—	155	84	71
Alcalá de Henares (ca- pital)	Ciudad. . .	30,0	587	18.556	20.572	4.540	—	4.345	31	20.497	11.077	9.420	—	—	—	—	—	—	—
Daganzo (Carretera de)	Caserío. . .	4,0	..	367	371	33	19	51	—	212	105	107	49	—	35	—	156	79	77
Encín (El)	Caserío. . .	4,4	..	178	177	19	—	18	—	80	38	42	28	1	26	—	96	51	45
Ermita del Val.	Ermita . . .	1,8	..	7	7	—	—	—	—	—	—	—	1	—	2	—	7	5	2
Esgaravita (La)	Caserío. . .	1,9	..	237	237	24	—	26	—	102	49	53	41	—	37	—	134	67	67
Espinillos.	Caserío. . .	6,0	..	284	283	—	—	—	—	—	—	—	85	—	73	—	284	139	145
Gerafin (El)	Caserío. . .	7,0	..	66	67	—	—	—	—	—	—	—	17	—	18	—	66	32	34
Huerta Caño Gordo. . .	Caserío. . .	1,5	..	1.547	2.576	140	—	122	—	563	300	263	52	—	34	5	2.013	1.956	57
Madrid (Carretera de). .	Caserío. . .	2,0	..	111	111	—	—	—	—	—	—	—	30	—	28	—	111	52	59
Oruga (La)	Caserío. . .	2,4	..	213	214	145	—	39	—	150	77	73	29	—	17	—	63	37	26
Paracuellos (Camino de)	Caserío. . .	4,1	..	284	289	28	—	25	—	111	67	44	35	4	37	—	177	86	91
Tabla Pintora.	Caserío. . .	1,1	..	64	64	—	—	—	—	—	—	—	16	—	16	—	64	29	35
TOTALES.				22.069	25.123	4.929	19	4.626	31	21.715	11.713	10.002	432	6	365	5	3.326	2.617	709
ALCOBENDAS (44,12)																			
Alcobendas (capital) . .	Villa.	17,0	670	3.667	3.666	943	—	778	—	3.404	1.697	1.707	55	—	55	—	259	130	129
Encinar de los Reyes (El)	Poblado. . .	3,5	..	—	938	514	—	216	—	938	445	493	—	—	—	—	—	—	—
Moraleja (La)	Caserío. . .	1,5	..	81	174	25	—	23	2	172	48	124	—	—	—	—	—	—	—
TOTALES.				3.748	4.778	1.482	—	1.017	2	4.514	2.190	2.324	55	—	55	—	259	130	129
ALCORCON (33,27)																			
Alcorcón (capital)	Villa.	13,0	718	1.614	1.723	332	1	333	—	1.444	724	720	64	1	65	—	279	142	137
San José de Valderas. . .	Poblado. . .	1,6	..	486	1.619	400	—	400	—	1.615	797	818	—	—	—	—	—	—	—
Venta de la Rubia.	Caserío. . .	3,0	..	14	14	—	—	—	—	—	—	—	4	—	4	—	14	6	8
TOTALES.				2.114	3.356	732	1	733	—	3.059	1.521	1.538	68	1	69	—	293	148	145

(1) A la capital municipal, y para ésta a Madrid.

(2) Por ser un concepto diferente, el total de la población residente habitual puede ser distinto del de la población de Derecho o de Hecho.



Provincia de MADRID

MUNICIPIO (Superficie kms. ²) SUBDIVISIÓN — Entidad singular	CATE- GORÍA	Dis- tan- cia — Km.	Altitud (si hay placa oficial u otra información veraz) — m.	POBLACION		EN EDIFICACIONES AGRUPADAS							EN EDIFICACIONES DISEMINADAS						
				DERECHO	HECHO	NÚMERO DE		NÚMERO DE		POBLACIÓN RESIDENTE			NÚMERO DE		NÚMERO DE		POBLACIÓN RESI-		
						Vivien- das	Aloja- mientos o alber- gues	Priva- dos	Colec- tivos	Total	Varones	Mujeres	Vi- vien- das	Aloja- mien- tos o alber- gues	Priva- dos	Colec- tivos	Total	Varo- nes	Muje- res
ALDEA DEL FRESNO (51,07) Aldea del Fresno (ca- pital).....	Villa.....	45,0	476	611	596	115	1	113	—	450	221	229	27	—	34	—	141	73	68
Rincón (El).....	Caserío...	5,5	..	101	98	10	—	20	—	78	37	41	3	—	5	—	20	10	10
TOTALES.....				712	694	125	1	133	—	528	258	270	30	—	39	—	161	83	78
ALGETE (37,91) Algete (capital).....	Villa.....	32,0	715	1.181	1.150	362	—	319	—	1.093	561	532	26	—	13	—	57	29	28
ALPEDRETE (12,86) Alpedrete (capital)....	Villa.....	40,0	919	982	959	273	—	249	—	956	477	479	—	—	—	—	—	—	—
Mataespasa (Colonia de).....	Poblado..	0,7	..	320	313	253	—	74	—	314	169	145	—	—	—	—	—	—	—
Negrales (Los).....	Poblado..	2,8	..	297	293	109	—	60	1	293	114	179	—	—	—	—	—	—	—
TOTALES.....				1.599	1.565	635	—	383	1	1.563	760	803	—	—	—	—	—	—	—
AMBITE (25,63) Ambite (capital).....	Villa.....	53,0	682	824	751	242	—	213	—	705	350	355	9	—	9	—	39	22	17
ANCHUELO (21,98) Anchuelo (capital)....	Villa.....	37,0	771	571	559	130	—	130	—	555	280	275	1	—	1	—	5	2	3
ARANJUEZ (186,71) Algodor.....	Poblado..	28,0	..	313	310	48	—	48	—	180	92	88	32	—	32	—	130	67	63
Aranjuez (capital)....	Villa.....	47,0	489	24.572	25.988	6.259	40	6.068	9	24.947	12.142	12.805	205	—	203	1	1.042	583	459
Castillejo.....	Poblado..	15,0	..	120	118	18	—	18	—	62	35	27	14	—	14	—	56	30	26
Cortijo de San Isidro.	Poblado..	5,0	..	340	339	65	—	65	—	281	141	140	13	—	13	—	58	28	30
Flamenca (La).....	Barrio...	7,0	..	83	83	—	—	—	—	—	—	—	21	—	21	—	83	42	41
Infantas (Las).....	Barrio...	9,0	..	326	326	26	—	26	—	119	61	58	46	—	46	—	207	107	100
Villamejor.....	Caserío...	19,0	..	87	87	24	—	24	—	87	41	46	—	—	—	—	—	—	—
TOTALES.....				25.841	27.251	6.440	40	6.249	9	25.676	12.512	13.164	331	—	329	1	1.576	857	719
ARGANDA (79,63) Arganda (capital)....	Villa.....	27,0	618	5.389	5.253	1.557	4	1.366	2	5.161	2.483	2.678	123	—	27	—	108	47	61
Casa de Postas.....	Caserío...	4,0	..	109	107	40	—	32	—	107	53	54	—	—	—	—	—	—	—
Poveda (La).....	Barriada..	5,0	..	582	572	194	—	151	—	575	282	293	—	—	—	—	—	—	—
Puente de Arganda....	Barriada..	6,0	..	366	345	110	—	86	—	349	172	177	—	—	—	—	—	—	—
TOTALES.....				6.446	6.277	1.901	4	1.635	2	6.192	2.990	3.202	123	—	27	—	108	47	61
ARROYOMOLINOS (13,29) Arroyomolinos (cap- ital).....	Villa.....	22,0	603	219	214	43	—	44	—	162	84	78	13	—	14	—	54	29	25
ATAZAR (EL) (31,51) Atazar (El) (capital)..	Lugar....	65,0	995	115	114	31	—	35	—	115	60	55	—	—	—	—	—	—	—
BATRES (22,57) Batres (capital).....	Villa.....	30,0	608	227	214	43	—	50	—	180	93	87	9	—	10	—	37	17	20

Provincia de MADRID


EDIFICACIONES DISEMINADAS			MUNICIPIO (Superficie kms. ²)	CATE- GORÍA	Dis- tan- cia — Km.	Altitud (si hay placa oficial u otra información veraz)	POBLACION		EN EDIFICACIONES AGRUPADAS						EN EDIFICACIONES DISEMINADAS							
POBLACIÓN RESI- DENTE HABITUAL							DERECHO	HECHO	NÚMERO DE		NÚMERO DE		POBLACIÓN RESIDENTE HABITUAL		NÚMERO DE		NÚMERO DE		POBLACIÓN RESI- DENTE HABITUAL			
Varo- nes	Muje- res								Vivien- das	Aloja- mientos o alber- gues	Priva- dos	Colec- tivos	Total	Varones	Mujeres	Vi- vien- das	Aloja- mien- tos o alber- gues	Priva- dos	Colec- tivos	Total	Varo- nes	Muje- res
			Entidad singular			m.																
						</																

Provincia de MADRID

MUNICIPIO (Superficie kms. ²) SUBDIVISIÓN — Entidad singular	CATE- GORÍA	Dis- tan- cia — Km.	Altitud (si hay placa oficial u otra información veraz) — m.	POBLACION		EN EDIFICACIONES AGRUPADAS						EN EDIFICACIONES DISEMINADAS							
				DERECHO	HECHO	NÚMERO DE		NÚMERO DE		POBLACIÓN RESIDENTE		NÚMERO DE		NÚMERO DE		POBLACIÓN RESI-			
						Vivien- das	Aloja- mientos o alber- gues	Priva- dos	Colec- tivos	Total	Varones	Mujeres	Vi- vien- das	Aloja- mien- tos o alber- gues	Priva- dos	Colec- tivos	Total	Varo- nes	Muje- res
CABANILLAS DE LA SIERRA (14,00) Cabanillas de la Sierra (capital).....	Villa.....	54,0	920	306	295	120	—	81	—	289	147	142	1	—	1	—	5	1	4
CABRERA (LA) (22,73) Cabrera (La) (capital).....	Villa.....	60,0	1.038	557	528	218	—	149	—	525	281	244	7	—	2	—	5	3	2
CADALSO DE LOS VIDRIOS (47,11) Cadalso de los Vidrios (capital).....	Villa.....	75,0	802	2.231	2.216	675	—	617	—	2.188	1.058	1.130	7	—	7	—	39	22	17
CAMARMA DE ESTERUELAS (34,83) Camarma de Esterue- las (capital).....	Villa.....	36,0	640	701	669	152	—	154	—	641	328	313	8	—	9	—	28	15	13
Camarma del Caño.....	Lugar.....	5,0	..	11	11	—	—	—	—	—	—	—	2	—	3	—	11	5	6
TOTALES.....				712	680	152	—	154	—	641	328	313	10	—	12	—	39	20	19
CAMPO REAL (60,98) Campo Real (capital).....	Villa.....	33,0	777	1.941	1.921	604	—	566	—	1.901	949	952	4	—	3	—	15	10	5
CANENCIA (53,52) Canencia (capital).....	Villa.....	83,0	1.141	621	572	185	—	170	—	581	307	274	—	—	—	—	—	—	—
CARABAÑA (47,20) Carabaña (capital).....	Villa.....	50,0	625	1.999	1.905	488	138	598	—	1.883	923	960	8	—	6	—	26	12	14
Chávarri.....	Estación.....	3,0	..	44	42	—	—	—	—	—	—	—	12	—	12	—	42	25	17
TOTALES.....				2.043	1.947	488	138	598	—	1.883	923	960	20	—	18	—	68	37	31
CASARRUBUELOS (5,37) Casarrubuelos (capi- tal).....	Villa.....	31,0	622	504	497	155	—	128	—	489	255	234	—	—	—	—	—	—	—
CENICIENTOS (67,05) Cenicientos (capital).....	Villa.....	76,0	775	2.702	2.506	768	—	723	—	2.493	1.289	1.204	21	—	19	—	75	43	32
CERCEDILLA (35,76) Camorritos.....	Barrio.....	2,2	..	51	50	60	—	13	—	51	24	27	—	—	—	—	—	—	—
Cercedilla (capital).....	Villa.....	59,0	1.214	3.168	2.983	1.811	—	744	5	2.948	1.502	1.446	7	—	4	—	28	16	12
Dehesas (Las).....	Barrio.....	4,1	..	174	421	46	—	26	3	421	290	131	—	—	—	—	—	—	—
Puerto de Navacerra- da.....	Barrio.....	7,0	..	97	108	25	—	4	11	109	52	57	—	—	—	—	—	—	—
Ventorriello.....	Barrio.....	3,0	..	16	18	15	—	2	1	18	5	13	—	—	—	—	—	—	—
TOTALES.....				3.506	3.580	1.957	—	789	20	3.547	1.873	1.674	7	—	4	—	28	16	12

Provincia de MADRID

MUNICIPIO (Superficie kms. ²) SUBDIVISIÓN — Entidad singular	CATE- GORÍA	Dis- tan- cia — Km.	Altitud (si hay placa oficial u otra información veraz) — m.	POBLACION		EN EDIFICACIONES AGRUPADAS						EN EDIFICACIONES DISEMINADAS							
				DERECHO	HECHO	NÚMERO DE		NÚMERO DE		POBLACIÓN RESIDENTE		NÚMERO DE		NÚMERO DE		POBLACIÓN RESI-			
						Vivien- das	Aloja- mientos o alber- gues	Priva- dos	Colec- tivos	Total	Varones	Mujeres	Vi- vien- das	Aloja- mien- tos o alber- gues	Priva- dos	Colec- tivos	Total	Varo- nes	Muje- res
CERVERA DE BUI- TRAGO (11,68) Cervera de Buitrago (capital).....	Lugar....	60,0	919	217	215	53	—	53	—	215	109	106	—	—	—	—	—	—	—
CIEMPOZUELOS (49,21) Ciempozuelos (capital)	Villa.....	32,0	568	8.480	9.042	1.214	284	1.400	9	8.844	4.280	4.564	46	—	46	—	192	102	90
COBEÑA (20,64) Cobeña (capital).....	Villa.....	27,0	696	354	342	87	—	94	—	353	178	175	—	—	—	—	—	—	—
COLMENAR DEL ARROYO (49,53) Colmenar del Arroyo (capital).....	Villa.....	50,0	690	580	548	179	—	156	—	527	256	271	23	—	11	—	40	20	20
COLMENAR DE OREJA (125,73) Aldehuela.....	Caserío...	9,0	..	35	35	8	1	8	—	35	16	19	—	—	—	—	—	—	—
Colmenar de Oreja (ca- pital).....	Ciudad...	50,0	761	5.205	5.119	1.527	18	1.463	1	5.088	2.489	2.599	12	—	11	—	38	22	16
San Miguel.....	Caserío...	14,0	..	388	385	73	25	96	—	385	195	190	—	—	—	—	—	—	—
Valdeguerra.....	Caserío...	18,0	..	8	8	—	—	—	—	—	—	—	4	—	2	—	8	4	4
TOTALES.....				5.636	5.547	1.608	44	1.567	1	5.508	2.700	2.808	16	—	13	—	46	26	20
COLMENAREJO (31,06) Colmenarejo (capital).	Villa.....	29,0	872	604	604	230	—	158	—	565	292	273	11	—	11	—	37	18	19
COLMENAR VIEJO (218,19) Bodonal (El).....	Caserío...	8,5	..	50	50	—	—	—	—	—	—	—	10	—	10	—	50	26	24
Colmenar Viejo (ca- pital).....	Villa.....	31,0	883	8.258	8.133	2.259	—	2.149	1	8.157	3.998	4.159	—	—	—	—	—	—	—
Estación	Estación..	0,4	..	14	14	—	—	—	—	—	—	—	3	—	3	—	14	8	6
Navallar.....	Fábrica...	4,0	..	28	27	—	—	—	—	—	—	—	10	—	6	—	27	15	12
Navarrosillos.....	Caserío...	2,0	..	27	27	—	—	—	—	—	—	—	8	—	8	—	27	13	14
Remedios (Los).....	Sanatorio.	4,5	..	44	43	—	—	—	—	—	—	—	10	—	10	—	43	22	21
Vedado (El).....	Caserío...	9,2	..	62	61	16	—	16	—	57	26	31	1	—	1	—	4	2	2
TOTALES.....				8.483	8.375	2.275	—	2.165	1	8.214	4.024	4.190	42	—	38	—	165	86	79
COLLADO - ME- DIANO (22,60) Collado-Mediano (ca- pital).....	Villa.....	48,0	1.030	1.074	1.039	500	—	262	—	1.061	538	523	2	—	2	—	10	3	7
COLLADO - VI- LLALBA (25,77) Collado-Villalba (ca- pital).....	Villa.....	38,0	917	1.246	1.369	449	—	303	3	1.329	714	615	24	—	15	—	40	23	17
Estación (La).....	Barrio....	0,6	..	3.906	4.056	1.394	—	1.068	1	4.055	2.044	2.011	—	—	—	—	—	—	—
TOTALES.....				5.152	5.425	1.843	—	1.371	4	5.384	2.758	2.626	24	—	15	—	40	23	17




Provincia de MADRID

MUNICIPIO (Superficie kms. ²) SUBDIVISIÓN — Entidad singular	CATE- GORÍA	Dis- tan- cia — Km.	Altitud (si hay placa oficial u otra información veraz) — m.	POBLACION		EN EDIFICACIONES AGRUPADAS							EN EDIFICACIONES DISEMINADAS							
				DERECHO	HECHO	NÚMERO DE		NÚMERO DE		POBLACIÓN RESIDENTE			NÚMERO DE		NÚMERO DE		POBLACIÓN RESI-			
						Vivien- das	Aloja- mientos o alber- gues	Priva- dos	Colec- tivos	Total	Varones	Mujeres	Vi- vien- das	Aloja- mien- tos o alber- gues	Priva- dos	Colec- tivos	Total	Varo- nes	Muje- res	
CORPA (26,41)																				
Corpa (capital).....	Villa.....	43,0	817	555	536	139	—	138	—	533	297	236	1	—	1	—	3	2	1	
COSLADA (11,73)																				
Cañada (La).....	Barrio....	3,0	..	1.824	1.801	476	1	428	—	1.757	933	824	11	—	11	—	44	20	24	
Coslada (capital)....	Villa.....	12,0	621	1.034	1.008	421	—	265	—	1.008	509	499	—	—	—	—	—	—	—	
Estación (La).....	Barrio....	3,2	..	688	709	183	—	164	1	708	324	384	—	—	—	—	—	—	—	
Presa (La).....	Barrio....	3,5	..	179	177	16	—	13	1	177	155	22	—	—	—	—	—	—	—	
TOTALES.....				3.725	3.695	1.096	1	870	2	3.650	1.921	1.729	11	—	11	—	44	20	24	
CUBAS (12,94)																				
Cubas (capital).....	Villa.....	28,0	648	408	408	111	—	78	1	351	152	199	23	—	17	1	57	29	28	
CHAPINERIA (25,39)																				
Chapinería (capital) ..	Villa.....	50,0	680	717	712	223	—	199	—	665	353	312	7	—	5	—	20	11	9	
CHINCHON (114,79)																				
Chinchón (capital)....	Ciudad...	45,0	753	4.580	4.432	1.392	1	1.277	4	4.247	2.043	2.204	58	2	37	—	155	79	76	
DAGANZO DE ARRIBA (43,26)																				
Daganzo de Arriba (capital).....	Villa.....	27,0	673	723	705	196	—	196	—	694	345	349	2	—	4	—	11	4	7	
ESCORIAL (EL) (69,41)																				
Campillo.....	Caserío...	4,6	..	65	64	8	—	7	—	35	14	21	6	—	7	—	30	12	18	
Escorial (El) (capital) ..	Villa.....	50,0	909	3.326	3.311	1.029	—	847	2	3.290	1.636	1.654	—	—	—	—	—	—	—	
Granjilla.....	Caserío...	1,8	..	74	74	9	—	6	—	36	21	15	14	—	12	—	38	20	18	
Navalquejigo	Villa.....	5,7	..	88	86	18	—	15	—	69	38	31	3	—	3	—	18	8	10	
Peralejo.....	Aldea.....	4,0	..	116	116	7	—	7	—	38	19	19	34	—	19	—	78	37	41	
Radas (Las).....	Caserío...	3,2	..	48	48	7	—	5	—	18	11	7	8	—	7	—	30	19	11	
Zorreras (Las).....	Caserío...	6,6	..	64	64	58	—	16	—	64	31	33	—	—	—	—	—	—	—	
TOTALES.....				3.781	3.763	1.136	—	903	2	3.550	1.770	1.780	65	—	48	—	194	96	98	
ESTREMER (78,60)																				
Estremera (capital)....	Villa.....	62,0	647	1.821	1.786	485	63	488	—	1.770	889	881	10	2	8	—	31	18	13	
Granja Arenales.....	Dehesa...	10,0	..	41	41	9	—	9	—	41	24	17	—	—	—	—	—	—	—	
TOTALES.....				1.862	1.827	494	63	497	—	1.811	913	898	10	2	8	—	31	18	13	
FRESNEDILLAS (28,41)																				
Fresnedillas (capital)..	Villa.....	49,0	901	503	480	164	—	126	—	642	248	214	5	—	4	—	17	10	7	
FRESNO DE TO- ROTE (31,36)																				
Fresno de Torote (ca- pital).....	Villa.....	38,0	657	97	135	35	—	37	—	123	62	61	—	—	—	—	—	—	—	
Serracines.....	Lugar....	3,3	..	30	48	12	—	12	—	48	26	22	—	—	—	—	—	—	—	
TOTALES.....				127	183	47	—	49	—	171	88	83	—	—	—	—	—	—	—	—

Provincia de MADRID

MUNICIPIO (Superficie kms. ²) SUBDIVISIÓN — Entidad singular	CATE- GORÍA	Dis- tan- cia — Km.	Altitud (si hay placa oficial u otra informa- ción veraz) — m.	POBLACION		EN EDIFICACIONES AGRUPADAS							EN EDIFICACIONES DISEMINADAS						
				DERECHO	HECHO	NÚMERO DE		NÚMERO DE HOGARES		POBLACIÓN RESIDENTE HABITUAL			NÚMERO DE		NÚMERO DE HOGARES		POBLACIÓN RESI- DENTE HABITUAL		
						Vivien- das	Aloja- mientos o alber- gues	Priva- dos	Colec- tivos	Total	Varones	Mujeres	Vi- vien- das	Aloja- mien- tos o alber- gues	Priva- dos	Colec- tivos	Total	Varo- nes	Muje- res
FUENLABRADA (38,87)																			
Fuenlabrada (capital).	Villa.	18,0	664	2.816	2.841	760	—	744	—	2.834	1.415	1.419	1	—	1	—	4	1	3
FUENTE EL SAZ DE JARAMA (32,01)																			
Fuente el Saz de Jara- ma (capital).....	Villa.	32,0	645	854	852	218	—	238	—	851	417	434	—	—	—	—	—	—	—
FUENTIDUEÑA DE TAJO (57,75)																			
Fuentidueña de Tajo (capital).....	Villa.	62,0	571	1.582	1.537	194	251	413	—	1.517	725	792	6	—	6	—	18	9	9
GALAPAGAR (71,60)																			
Fuente de la Teja y Ro- sario.....	Colonia..	4,0	..	121	121	87	—	34	—	121	63	58	—	—	—	—	—	—	—
Galapagar (capital)...	Villa.	33,0	881	2.363	2.290	925	—	547	—	2.035	1.034	1.001	148	—	69	—	254	117	137
San Antonio.....	Colonia..	5,0	..	42	42	42	—	9	—	42	23	19	—	—	—	—	—	—	—
TOTALES.....				2.526	2.453	1.054	—	590	—	2.198	1.120	1.078	148	—	68	—	254	117	137
GARGANTA DE LOS MONTES (39,65)																			
Cobos.....	Caserío...	4,0	..	14	11	3	—	3	—	14	8	6	—	—	—	—	—	—	—
Cuadrón (El).....	Caserío...	4,0	..	75	75	24	—	24	—	75	40	35	—	—	—	—	—	—	—
Garganta de los Mon- tes (capital).....	Lugar....	78,3	1.135	463	418	118	—	118	—	437	212	225	8	—	8	—	26	14	12
TOTALES.....				552	504	145	—	145	—	526	260	266	8	—	8	—	26	14	12
GARGANTILLA DEL LOZOYA (25,06)																			
Gargantilla del Lozoya (capital).....	Lugar....	80,0	1.134	234	236	91	—	69	—	223	114	109	11	—	5	—	14	7	7
Pinilla de Buitrago..	Lugar....	2,8	..	170	169	47	—	47	—	170	85	85	—	—	—	—	—	—	—
TOTALES.....				404	405	138	—	116	—	393	199	194	11	—	5	—	14	7	7
GASCONES (19,61)																			
Gascones (capital)....	Lugar....	80,0	1.045	128	108	33	—	34	—	109	53	56	3	—	—	—	—	—	—
GETAFE (78,74)																			
Aldehuela.....	Caserío...	10,5	..	280	280	27	—	28	—	108	56	52	35	1	38	1	173	88	85
Cerro de los Angeles..	Monaster.	4,0	..	262	263	8	—	7	1	47	13	34	37	14	50	—	216	116	100
Estación de Alicante..	Barrio....	1,4	..	141	141	4	—	4	—	9	4	5	16	7	28	—	132	69	63
Getafe (capital).....	Villa....	13,0	623	18.396	21.066	4.223	8	4.471	11	19.704	10.643	9.061	189	10	195	—	785	398	387
Perales del Río.....	Lugar....	8,0	..	145	145	27	—	27	—	108	59	49	10	—	10	—	37	17	20
TOTALES.....				19.224	21.895	4.289	8	4.537	12	19.976	10.775	9.201	287	32	321	1	1.343	688	655
GRINÓN (16,72)																			
Griñón (capital).....	Villa....	28,0	670	879	1.078	202	—	204	7	1.011	633	378	26	—	22	—	75	43	32



Provincia de MADRID

MUNICIPIO (Superficie kms. ²) SUBDIVISIÓN — Entidad singular	CATE- GORÍA	Dis- tan- cia — Km.	Altitud (si hay placa oficial u otra información veraz) — m.	POBLACION		EN EDIFICACIONES AGRUPADAS						EN EDIFICACIONES DISEMINADAS							
				DERECHO	HECHO	NÚMERO DE		NÚMERO DE		POBLACIÓN RESIDENTE		NÚMERO DE		NÚMERO DE		POBLACIÓN RESI-			
						Vivien- das	Aloja- mientos o alber- gues	Priva- dos	Colec- tivos	Total	Varones	Mujeres	Vi- vien- das	Aloja- mien- tos o alber- gues	Priva- dos	Colec- tivos	Total	Varo- nes	Muje- res
GUADALIX DE LA SIERRA (60,53) Guadalix de la Sierra (capital)..... Nuestra Señora del Espinar.....	Villa..... Colonia..	45,0 0,5	832 ..	1.451 7	1.428 7	404 22	— —	384 1	— —	1.424 7	736 4	688 3	11 —	— —	8 —	— —	33 —	17 —	16 —
TOTALES.....				1.458	1.435	426	—	385	—	1.431	740	691	11	—	8	—	33	17	16
GUADARRAMA (56,54) Guadarrama (capital). Tablada.....	Villa..... Barrio....	48,0 5,0	981 ..	3.150 148	3.641 145	693 12	— —	572 11	4 —	2.718 49	1.145 26	1.573 23	123 22	1 —	43 14	2 2	380 96	204 35	176 61
TOTALES.....				3.298	3.786	705	—	583	4	2.767	1.171	1.596	145	1	57	4	476	239	237
HIRUELA (LA) (17,41) Hiruela (La) (capital).	Villa.....	105,0	1.257	205	198	57	—	56	—	200	113	87	—	—	—	—	—	—	—
HORCAJO DE LA SIERRA (21,00) Aorlos..... Horcajo de la Sierra (capital).....	Lugar.... Lugar....	2,0 85,0	— 1.068	124 299	124 279	38 64	— —	38 64	— —	124 262	65 133	59 129	— 3	— —	— 3	— —	— 19	— 10	— 9
TOTALES.....				423	403	102	—	102	—	386	198	188	3	—	3	—	19	10	9
HORCAJUELO DE LA SIERRA (23,72) Horcajuelo de la Sierra (capital).....	Lugar....	90,0	1.145	168	168	59	—	59	—	168	84	84	—	—	—	—	—	—	—
HOYO DE MANZANARES (45,30) Hoyo de Manzanares (capital)..... Navallera.....	Villa..... Poblado..	35,0 3,0	1.001 ..	1.144 493	1.125 791	448 10	— 12	267 12	— 12	1.024 791	516 768	508 23	50 —	— —	27 —	— —	108 —	51 —	57 —
TOTALES.....				1.637	1.916	458	12	279	12	1.815	1.284	531	50	—	27	—	108	51	57
HUMANES DE MADRID (19,95) Humanes de Madrid (capital)..... José Antonio.....	Villa..... Colonia..	22,0 0,6	677 ..	762 60	774 56	205 12	— —	191 12	— —	735 56	367 35	368 21	5 —	— —	5 —	— —	22 —	13 —	9 —
TOTALES.....				822	830	217	—	203	—	791	402	389	5	—	5	—	22	13	9
LEGANES (43,24) Fortuna (La)..... Leganés (capital).....	Poblado.. Villa.....	3,2 12,0	.. 667	455 7.200	455 8.084	109 1.383	— 1	113 1.483	— 7	455 6.536	233 3.296	222 3.240	— 146	— —	— 155	— 1	— 636	— 344	— 292
TOTALES.....				7.655	8.539	1.492	1	1.596	7	6.991	3.529	3.462	146	—	155	1	636	344	292
LOECHES (44,33) Loeches (capital).....	Villa.....	30,0	647	1.720	1.719	400	—	398	2	1.681	825	856	10	—	10	—	39	22	17

Provincia de MADRID

MUNICIPIO (Superficie kms. ²) SUBDIVISIÓN — Entidad singular	CATE- GORÍA	Dis- tan- cia — Km.	Altitud (si hay placa oficial u otra información veraz) — m.	POBLACION		EN EDIFICACIONES AGRUPADAS							EN EDIFICACIONES DISEMINADAS						
				DERECHO	HECHO	NÚMERO DE		NÚMERO DE HOGARES		POBLACIÓN RESIDENTE HABITUAL			NÚMERO DE		NÚMERO DE HOGARES		POBLACIÓN RESI- DENTE HABITUAL		
						Vivien- das	Aloja- mientos o alber- gues	Priva- dos	Colec- tivos	Total	Varones	Mujeres	Vi- vien- das	Aloja- mien- tos o alber- gues	Priva- dos	Colec- tivos	Total	Varo- nes	Muje- res
LOZOYA (57,50)																			
Lozoya (capital).....	Villa.....	85,0	1.114	595	586	162	—	180	—	550	287	263	5	—	5	—	17	9	8
LOZOYUELA (35,51)																			
Lozoyuela (capital)...	Villa.....	68,0	1.030	690	687	185	—	185	—	687	350	337	—	—	—	—	—	—	—
MADARCOS (8,70)																			
Madarcos (capital)...	Lugar....	85,0	1.062	109	105	31	—	25	—	102	57	45	1	—	1	—	4	1	3
MADRID (607,09)																			
Aravaca.....	Villa.....	5,0	649	3.318	3.532	1.106	9	837	17	3.494	1.674	1.820	—	—	—	—	—	—	—
Barajas.....	Villa.....	3,5	623	8.580	9.058	2.057	2	2.102	2	8.785	4.493	4.292	67	—	68	—	292	151	141
Hortaleza.....	Villa.....	2,0	708	7.243	8.552	2.126	5	1.876	4	8.573	4.283	4.290	3	—	3	—	11	5	6
Madrid (capital).....	Villa.....	—	655,4	2.091.124	2.167.847	550.806	8.706	524.206	1.266	2.164.553	1.007.358	1.157.195	85	50	123	2	2.618	440	2.178
Pardo (El).....	Villa.....	9,0	610	5.009	6.296	1.030	—	872	23	5.567	3.535	2.032	178	2	173	—	728	363	365
Plantío (El).....	Barrio....	9,0	700	581	670	405	1	154	—	634	281	353	4	—	4	—	14	6	8
Vallecas.....	Villa.....	2,8	628	13.466	13.478	2.570	589	2.638	44	13.519	6.671	6.848	2	—	2	—	3	1	2
Vicálvaro.....	Villa.....	3,6	680	7.057	8.370	1.804	30	1.696	4	8.199	4.593	3.606	40	—	40	—	164	79	85
Villaverde.....	Villa.....	3,6	593	40.745	42.128	13.145	329	9.149	3	41.992	21.531	20.461	40	8	48	—	220	119	101
TOTALES.....				2.177.123	2.259.931	575.049	9.671	543.530	1.363	2.255.316	1.054.419	1.200.897	419	60	461	2	4.050	1.164	2.886
MAJADAHONDA (37,77)																			
Majadahonda (capital)	Lugar....	18,0	743	2.916	3.042	620	—	603	—	2.453	1.238	1.215	203	—	117	1	591	232	359
MANJIRON (28,60)																			
Cinco Villas.....	Lugar....	2,5	..	82	78	23	—	22	—	78	37	41	—	—	—	—	—	—	—
Manjirón (capital)...	Lugar....	70,0	1.012	226	228	71	—	59	—	208	106	102	7	—	6	—	21	11	10
Presa de Puentes Vie- jas.....	Caserío...	3,7	..	27	26	—	—	—	—	—	—	—	9	—	8	—	26	13	13
Presa del Villar.....	Caserío...	3,0	..	37	34	—	—	—	—	—	—	—	7	—	7	—	34	19	15
TOTALES.....				372	366	94	—	81	—	286	143	143	23	—	21	—	81	43	38
MANZANARES EL REAL (125,99)																			
Manzanares el Real (capital).....	Villa.....	48,0	908	829	837	348	—	208	—	791	402	389	23	1	6	1	23	14	9
MECO (34,67)																			
Estación y Venta.....	Lugar....	4,0	..	39	39	—	—	—	—	—	—	—	14	—	9	—	39	16	23
Meco (capital).....	Villa.....	38,0	673	926	918	242	—	226	—	910	470	440	—	—	—	—	—	—	—
TOTALES.....				965	957	242	—	226	—	910	470	440	14	—	9	—	39	16	23
MEJORADA DEL CAMPO (17,72)																			
Mejorada del Campo (capital).....	Villa.....	18,0	578	2.386	2.340	498	60	542	—	2.308	1.127	1.176	9	—	9	—	37	20	17
MIRAFLORES DE LA SIERRA (56,88)																			
Miraflores de la Sierra (capital).....	Villa.....	50,0	1.150	1.979	1.914	855	—	545	—	1.917	972	945	6	—	6	—	25	14	11

Provincia de MADRID

MUNICIPIO (Superficie kms. ²) SUBDIVISIÓN — Entidad singular	CATE- GORÍA	Dis- tan- cia — Km.	Altitud (si hay placa oficial u otra información veraz) — m.	POBLACION		EN EDIFICACIONES AGRUPADAS						EN EDIFICACIONES DISEMINADAS							
				DERECHO	HECHO	NÚMERO DE		NÚMERO DE		POBLACIÓN RESIDENTE		NÚMERO DE		NÚMERO DE		POBLACIÓN RESI-			
						Vivien- das	Aloja- mientos o alber- gues	Priva- dos	Colec- tivos	Total	Varones	Mujeres	Vi- vien- das	Aloja- mien- tos o alber- gues	Priva- dos	Colec- tivos	Total	Varo- nes	Muje- res
MOLAR (EL) (50,14) Molar (El) (capital).. MOLINOS (LOS) (19,78) Molinos (Los) (capi- tal)..... MONTEJO DE LA SIERRA (31,37) Montejo de la Sierra (capital)..... MORALEJA DE EN MEDIO (30,87) Moraleja de en Medio (capital)..... MORALZARZAL (43,50) Moralzarzal (capital).. MORATA DE TA- JUÑA (45,40) Morata de Tajuña (ca- pital)..... MOSTOLES (44,93) Móstoles (capital).... NAVACERRADA (26,84) Navacerrada (capital).. NAVALAFUENTE (11,90) Navalafuente (capital).. NAVALAGAMELLA (76,32) Navalagamella (capi- tal)..... NAVALCARNERO (101,00) Navalcarnero (capital).. NAVARREDONDA (29,19) Navarredonda (capi- tal)..... San Mamés..... TOTALES..... NAVAS DE BUI- TRAGO (LAS) (9,97) Navas de Buitrago (Las) (capital).....	Villa..... Villa..... Villa..... Villa..... Villa..... Villa..... Villa..... Villa..... Villa..... Villa..... Villa..... Lugar.... Lugar....	42,8 50,0 82,0 23,0 46,0 35,0 17,0 50,0 58,0 45,0 35,0 85,0 1,5	817 1.045 1.148 682 979 559 661 1.203 910 753 671 1.220 ..	1.865 1.613 401 625 854 3.910 2.578 598 257 502 4.806 154 170	1.846 1.691 382 610 841 3.801 2.886 594 255 500 4.681 151 167	491 961 115 145 429 1.008 638 304 88 150 43 48	— 1 — — — 204 — — — 5 1 — —	477 407 110 143 233 1.127 603 150 76 126 1.310 43 49	— 4 — — — 1 — — — 1 — —	1.817 1.650 388 569 806 3.782 2.724 577 255 379 4.696 154 161	941 830 203 286 392 1.859 1.548 287 132 188 2.306 82 83	876 820 185 283 414 1.923 1.176 290 123 191 2.390 72 78	7 41 — 7 18 8 36 12 — 42 16 — 1	— — — — — — — — — — —	7 15 — 11 9 8 36 4 2 32 14 — 2	— — — — — — — — — —	33 59 — 37 36 37 163 21 — 116 52 — 6	17 35 — 17 21 19 76 11 — 61 30 — 2	16 24 — 20 15 18 87 10 — 55 22 — 4

Provincia de MADRID

MUNICIPIO (Superficie kms. ²) SUBDIVISIÓN — Entidad singular	CATE- GORÍA	Dis- tan- cia — Km.	Altitud (si hay placa oficial u otra información veraz) — m.	POBLACION		EN EDIFICACIONES AGRUPADAS						EN EDIFICACIONES DISEMINADAS							
				DERECHO	HECHO	NÚMERO DE		NÚMERO DE HOGARES		POBLACIÓN RESIDENTE HABITUAL		NÚMERO DE		NÚMERO DE HOGARES		POBLACIÓN RESI- DENTE HABITUAL			
						Vivien- das	Aloja- mientos o alber- gues	Priva- dos	Colec- tivos	Total	Varones	Mujeres	Vi- vien- das	Aloja- mien- tos o alber- gues	Priva- dos	Colec- tivos	Total	Varo- nes	Muje- res
NAVAS DEL REY (50,83) Navas del Rey (capi- tal).....	Villa.....	54,0	709	847	810	271	—	238	—	793	426	367	8	—	4	—	20	9	11
NUEVO BAZTAN (20,08) Nuevo Baztán (capi- tal).....	Lugar....	44,0	831	233	225	82	—	56	—	221	114	107	1	—	1	—	4	2	2
OLMEDA DE LAS FUENTES (16,38) Olmeda de las Fuentes (capital).....	Villa.....	49,0	794	334	332	105	—	92	—	329	164	165	1	—	1	—	3	2	1
ORUSCO (20,88) Orusco (capital).....	Villa.....	55,0	649	1.009	1.055	357	—	292	—	976	484	492	9	1	8	1	83	70	13
OTERUELO DEL VALLE (29,27) Oteruelo del Valle (ca- pital).....	Lugar....	92,0	1.125	200	191	77	—	53	—	192	101	91	—	—	—	—	—	—	—
PARACUELLOS DE JARAMA (43,49) Belvis de Jarama....	Poblado..	5,0	..	256	254	49	—	49	—	256	136	120	—	—	—	—	—	—	—
Paracuellos de Jarama (capital).....	Villa.....	14,0	690	1.238	1.227	246	—	246	1	1.021	523	498	51	—	51	—	206	111	95
TOTALES.....				1.494	1.481	295	—	295	1	1.277	659	618	51	—	51	—	206	111	95
PAREDES DE BUI- TRAGO (19,04) Paredes de Buitrago (capital).....	Lugar....	88,0	982	287	286	74	—	75	—	284	133	151	1	—	1	—	2	1	1
PARLA (24,43) Parla (capital).....	Villa.....	20,0	648	1.809	1.781	479	—	479	—	1.699	868	831	20	—	19	—	71	35	36
PATONES (35,00) Patones (capital).....	Lugar....	60,0	832	352	352	98	—	94	—	341	178	163	2	—	2	—	11	8	3
Pontón de la Oliva...	Caserío...	2,0	..	13	13	—	—	—	—	—	—	—	3	—	3	—	13	3	10
TOTALES.....				365	365	98	—	94	—	341	178	163	5	—	5	—	24	11	13
PEDREZUELA (28,15) Pedrezuela (capital)...	Villa.....	45,0	859	584	577	200	—	163	—	567	309	258	4	1	5	—	17	11	6
PELAYOS DE LA PRESA (7,67) Pelayos de la Presa (ca- pital).....	Villa.....	63,0	570	472	438	167	—	122	—	436	233	203	30	—	2	—	3	1	2



Provincia de MADRID

MUNICIPIO (Superficie kms. ²) SUBDIVISIÓN — Entidad singular	CATE- GORÍA	Dis- tan- cia — Km.	Altitud (si hay placa oficial u otra informa- ción veraz) — m.	POBLACION		EN EDIFICACIONES AGRUPADAS						EN EDIFICACIONES DISEMINADAS							
				DERECHO	HECHO	NÚMERO DE		NÚMERO DE HOGARES		POBLACIÓN RESIDENTE HABITUAL		NÚMERO DE		NÚMERO DE HOGARES		POBLACIÓN RESI- DENTE HABITUAL			
						Vivien- das	Aloja- mientos o alber- gues	Priva- dos	Colec- tivos	Total	Varones	Mujeres	Vi- vien- das	Aloja- mien- tos o alber- gues	Priva- dos	Colec- tivos	Total	Varo- nes	Muje- res
PERALES DE TA- JUÑA (48,85) Perales de Tajuña (ca- pital)..... Tajuña.....	Villa..... Barriada..	39,0 3,5	595 ..	1.939 20	1.912 12	536 8	86 —	587 6	— —	1.877 12	883 8	994 4	8 —	— —	7 —	— —	21 —	10 —	11 —
TOTALES.....				1.959	1.924	544	86	603	—	1.889	891	998	8	—	7	—	21	10	11
PEZUELA DE LAS TORRES (41,54) Pezuela de las Torres (capital).....	Villa.....	50,0	854	903	912	248	—	224	—	853	444	409	19	—	15	—	63	32	31
PINILLA DEL VA- LLE (25,69) Pinilla del Valle (ca- pital).....	Lugar....	90,0	1.095	302	294	90	—	78	—	297	156	141	—	—	—	—	—	—	—
PINTO (62,24) Pinto (capital).....	Villa.....	21,0	604	5.494	5.360	1.277	—	1.254	4	5.223	2.529	2.694	38	—	37	—	146	82	64
PIÑUECAR (18,66) Gandullas..... Piñuécar (capital).... Venta de la Gamera..	Lugar.... Lugar.... Venta....	2,5 85,0 1,6	.. 1.061 ..	138 139 8	138 136 6	40 36 —	— — —	37 35 —	— — —	133 137 —	67 67 —	66 70 —	1 2 2	— — —	1 — 2	— — —	6 — 8	5 — 6	1 — 2
TOTALES.....				285	280	76	—	72	—	270	134	136	5	—	3	—	14	11	3
POZUELO DE ALARCON (42,58) Angeles (Los)..... Cabaña (La)..... Estación (La)..... Húmera..... Pozuelo de Alarcón (capital).....	Colonia.. Colonia.. Barrio... Barrio... Villa.....	3,5 3,5 2,0 2,0 10,0 690	581 84 4.677 154 3.285	1.180 84 4.647 154 3.347	142 98 1.630 46 830	— — — — —	120 20 1.105 35 819	1 — 5 — 2	814 75 4.695 154 3.317	579 39 2.265 85 1.663	235 36 2.430 69 1.654	24 3 — — 11	— — — — —	21 3 — — 11	3 — — — —	365 9 — — 39	294 6 — — 20	71 3 — — 19
TOTALES.....				8.781	9.412	2.746	—	2.099	8	9.055	4.631	4.424	38	—	35	3	413	320	93
POZUELO DEL REY (31,15) Pozuelo del Rey (ca- pital).....	Villa.....	39,0	809	417	396	142	—	102	—	356	181	175	11	—	10	1	39	18	21
PRADENA DEL RIN- CON (22,54) Prádena del Rincón (capital).....	Lugar....	90,0	1.104	258	258	72	—	73	—	258	135	123	—	—	—	—	—	—	—
PUEBLA DE LA SIERRA (57,59) Puebla de la Sierra (ca- pital).....	Villa.....	98,0	1.161	315	315	89	—	89	—	315	154	161	—	—	—	—	—	—	—

Provincia de MADRID

MUNICIPIO (Superficie kms. ³) SUBDIVISIÓN — Entidad singular	CATE- GORÍA	Dis- tan- cia — Km.	Altitud (si hay placa oficial u otra información veraz) — m.	POBLACION		EN EDIFICACIONES AGRUPADAS							EN EDIFICACIONES DISEMINADAS						
				DERECHO	HECHO	NÚMERO DE		NÚMERO DE		POBLACIÓN RESIDENTE			NÚMERO DE		NÚMERO DE		POBLACIÓN RESI-		
						Vivien- das	Aloja- mientos o alber- gues	Priva- dos	Colec- tivos	Total	Varones	Mujeres	Vi- vien- das	Aloja- mien- tos o alber- gues	Priva- dos	Colec- tivos	Total	Varo- nes	Muje- res
QUIJORNA (26,22)																			
Perales de Milla.....	Caserío...	4,5	..	138	136	29	—	29	—	114	58	56	3	—	6	—	22	13	9
Quijorna (capital).....	Villa.....	35,0	573	426	430	110	—	125	—	424	221	203	—	—	—	—	—	—	—
TOTALES.....				564	566	139	—	154	—	538	279	259	3	—	6	—	22	13	9
RASCAFRIA (121,29)																			
Paular (El).....	Monaster.	2,1	..	64	64	—	—	—	—	—	—	—	1	—	—	2	64	62	2
Rascafría (capital)....	Villa.....	94,0	1.163	1.171	1.150	355	—	302	—	1.143	575	568	15	—	3	—	12	6	6
TOTALES.....				1.235	1.214	355	—	302	—	1.143	575	568	16	—	3	2	76	68	8
REDUEÑA (12,94)																			
Redueña (capital)....	Villa.....	53,0	818	118	116	34	—	29	—	111	57	54	2	—	2	—	5	2	3
RIBATEJADA (32,04)																			
Ribatejada (capital)...	Villa.....	42,0	770	294	293	86	—	74	—	276	144	132	6	—	6	—	16	8	8
RIVAS-VACIAMA- DRID (67,34)																			
Casa Eulogio.....	Caserío...	6,0	..	163	155	9	1	11	—	49	21	28	16	4	21	—	114	62	52
Campillo de San Isidro	Caserío...	2,0	..	123	130	11	—	11	—	39	20	19	21	—	22	—	91	51	40
Negralejo.....	Caserío...	13,0	..	119	108	18	—	18	—	64	33	31	10	—	10	—	45	24	21
Piul (El).....	Caserío...	5,0	..	134	133	—	—	—	—	—	—	—	36	—	36	—	130	69	61
Porcal (El).....	Caserío...	5,0	..	321	319	74	—	74	—	278	128	150	11	—	11	—	41	23	18
Ribas de Jarama.....	Caserío...	10,0	..	85	81	9	—	10	—	48	25	23	8	—	8	—	34	18	16
Rivas - Vaciamadrid (capital).....	Villa.....	19,5	590	233	214	52	—	63	—	220	115	105	—	—	—	—	—	—	—
Vaciamadrid.....	Villa.....	0,5	..	68	67	12	—	12	—	48	27	21	4	—	4	—	19	9	10
TOTALES.....				1.246	1.207	185	1	199	—	746	369	377	106	4	112	—	474	256	218
ROBLEDILLO DE LA JARA (20,19)																			
Robledillo de la Jara (capital).....	Lugar....	66,0	1.042	179	178	55	—	55	—	178	96	82	—	—	—	—	—	—	—
ROBLEDO DE CHA- VELA (92,81)																			
Estación de Ferro- carril.....	Barriada..	3,0	..	204	186	290	—	55	—	186	98	88	—	—	—	—	—	—	—
Robledo de Chavela (capital).....	Villa.....	65,0	903	1.403	1.323	559	—	369	—	1.241	614	627	23	—	21	—	82	44	38
TOTALES.....				1.607	1.509	849	—	424	—	1.427	712	715	23	—	21	—	82	44	38
ROBREGORDO (22,34)																			
Robregordo (capital).	Villa.....	90,9	1.299	309	296	101	—	82	—	290	155	135	4	—	1	—	5	3	2
ROZAS DE MADRID (LAS) (58,83)																			
Matas (Las).....	Barriada..	7,0	..	904	880	437	—	222	—	880	468	412	—	—	—	—	—	—	—
Rozas de Madrid (Las) (capital).....	Lugar....	18,0	718	2.354	2.305	689	—	508	1	2.263	1.098	1.165	14	—	10	—	49	23	26
TOTALES.....				3.258	3.185	1.126	—	730	1	3.143	1.566	1.577	14	—	10	—	49	23	26

Provincia de MADRID

MUNICIPIO (Superficie kms.²) SUBDIVISIÓN — Entidad singular	CATE- GORÍA	Dis- tan- cia — Km.	Altitud (si hay placa oficial u otra información veraz) — m.	POBLACION		EN EDIFICACIONES AGRUPADAS						EN EDIFICACIONES DISEMINADAS							
				DERECHO	HECHO	NÚMERO DE		NÚMERO DE HOGARES		POBLACIÓN RESIDENTE HABITUAL		NÚMERO DE		NÚMERO DE HOGARES		POBLACIÓN RESI- DENTE HABITUAL			
						Vivien- das	Aloja- mientos o alber- gues	Priva- dos	Colec- tivos	Total	Varones	Mujeres	Vi- vien- das	Aloja- mien- tos o alber- gues	Priva- dos	Colec- tivos	Total	Varo- nes	Muje- res
ROZAS DE PUERTO REAL (30,51) Rozas de Puerto Real (capital).....	Villa.....	82,0	878	506	506	160	—	160	—	506	249	257	—	—	—	—	—	—	—
SAN AGUSTIN DE GUADALIX (38,30) San Agustín de Gua- dalix (capital).....	Villa.....	34,0	684	639	628	141	—	141	—	538	276	262	22	—	22	—	90	51	39
SAN FERNANDO DE HENARES (39,29) Baezuela.....	Caserío...	11,0	..	44	44	11	—	11	—	44	23	21	—	—	—	—	—	—	—
Batán (El).....	C. labor...	0,6	..	8	8	—	—	—	—	—	—	—	2	—	2	—	8	3	5
Castillo de Aldovea..	Caserío...	8,0	..	176	176	44	—	44	—	176	95	81	—	—	—	—	—	—	—
Quintana.....	C. labor...	5,0	..	101	101	25	—	25	—	101	53	48	—	—	—	—	—	—	—
San Fernando.....	Colonia...	7,0	..	153	153	34	—	34	—	153	72	81	—	—	—	—	—	—	—
San Fernando de He- nares (capital).....	Villa.....	17,0	585	3.435	3.431	839	—	835	1	3.431	1.729	1.702	—	—	—	—	—	—	—
Soto de Aldovea.....	C. labor...	10,0	..	104	104	26	—	26	—	104	50	54	—	—	—	—	—	—	—
Viveros (Los).....	Caserío...	2,0	..	16	16	—	—	—	—	—	—	—	5	—	5	—	16	9	7
TOTALES.....				4.037	4.033	979	—	975	1	4.009	2.022	1.987	7	—	7	—	24	12	12
SAN LORENZO DE EL ESCORIAL (56,55) Cuelgamuros.....	Poblado..	10,8	..	514	510	100	—	99	1	510	315	195	—	—	—	—	—	—	—
San Lorenzo de El Es- corial (capital).....	Villa.....	51,0	1.040	7.508	7.455	2.461	—	1.789	26	7.325	3.674	3.651	35	3	35	—	150	71	79
TOTALES.....				8.022	7.965	2.561	—	1.888	27	7.835	3.989	3.846	35	3	35	—	150	71	79
SAN MARTIN DE LA VEGA (104,99) Boyeriza (La).....	Caserío...	5,5	..	145	142	34	—	34	—	142	77	65	—	—	—	—	—	—	—
Góñez de Abajo....	Caserío...	3,0	..	166	160	37	—	39	—	160	82	78	—	—	—	—	—	—	—
Góñez de Arriba....	Caserío...	4,5	..	248	244	59	—	59	—	244	134	110	—	—	—	—	—	—	—
Marañosa (La).....	Poblado..	8,0	..	502	492	116	—	114	1	491	253	238	—	—	—	—	—	—	—
San Martín de la Vega (capital).....	Villa.....	22,0	515	2.951	2.879	682	60	802	—	2.875	1.435	1.440	—	—	—	—	—	—	—
Soto de Pajares.....	Caserío...	7,0	..	293	290	72	—	72	—	279	147	132	3	—	3	—	11	5	6
TOTALES.....				4.305	4.207	1.000	60	1.120	1	4.191	2.128	2.063	3	—	3	—	11	5	6
SAN MARTIN DE VALDEIGLESIAS (114,99) Picadas (Las).....	Poblado..	10,0	..	82	79	20	—	20	—	79	42	37	—	—	—	—	—	—	—
San Martín de Valde- iglesias (capital)....	Villa.....	69,0	681	4.083	3.915	964	—	1.033	—	3.830	1.967	1.863	20	—	20	—	87	34	53
TOTALES				4.165	3.994	984	—	1.053	—	3.909	2.009	1.900	20	—	20	—	87	34	53
SAN SEBASTIAN DE LOS REYES (59,39) San Sebastián de los Reyes (capital).....	Lugar....	18,0	678	2.306	2.849	777	—	719	1	2.849	1.439	1.410	—	—	—	—	—	—	—

Provincia de MADRID

MUNICIPIO (Superficie kms. ²) SUBDIVISIÓN — Entidad singular	CATE- GORÍA	Dis- tan- cia — Km.	Altitud (si hay placa oficial u otra información veraz) — m.	POBLACION		EN EDIFICACIONES AGRUPADAS						EN EDIFICACIONES DISEMINADAS								
				DERECHO	HECHO	NÚMERO DE		NÚMERO DE HOGARES		POBLACIÓN RESIDENTE HABITUAL		NÚMERO DE		NÚMERO DE HOGARES		POBLACIÓN RESI- DENTE HABITUAL				
						Vivien- das	Aloja- mientos o alber- gues	Priva- dos	Colec- tivos	Total	Varones	Mujeres	Vi- vien- das	Aloja- mien- tos o alber- gues	Priva- dos	Colec- tivos	Total	Varo- nes	Muje- res	
Venta de Pesadilla...	Barrio....	8,0	..	294	324	56	—	56	—	214	111	103	33	—	29	—	110	53	57	
Villanueva.....	Barrio....	5,5	..	160	177	14	—	13	—	54	30	24	28	—	25	—	123	72	51	
TOTALES.....				2.760	3.350	847	—	788	1	3.117	1.580	1.537	61	—	54	—	233	125	108	
SANTA MARIA DE LA ALAMEDA (74,93)																				
Estación (La).....	Caserío...	6,0	..	120	120	221	—	38	—	120	60	60	—	—	—	—	—	—	—	
Herrerías (Las).....	Aldea....	6,0	..	49	46	12	—	13	—	46	24	22	—	—	—	—	—	—	—	
Hoya (La).....	Aldea....	7,2	..	83	83	17	—	21	—	83	43	40	—	—	—	—	—	—	—	
Navalespino.....	Aldea....	1,0	..	269	267	62	—	70	—	267	138	129	—	—	—	—	—	—	—	
Paradilla (La)	Aldea....	9,0	..	72	70	14	—	18	—	71	40	31	—	—	—	—	—	—	—	
Robledondo.....	Aldea....	8,0	..	324	321	61	—	88	—	321	171	150	—	—	—	—	—	—	—	
Santa María de la Ala- meda (capital).....	Villa.....	71,0	1.405	90	86	32	—	24	—	86	45	41	—	—	—	—	—	—	—	
TOTALES.....				1.007	993	419	—	272	—	994	521	473	—	—	—	—	—	—	—	—
SANTORCAZ (27,92)																				
Santorcaz (capital)...	Villa.....	40,0	878	640	591	184	2	152	—	593	304	289	—	—	—	—	—	—	—	
SANTOS DE LA HU- MOSA (LOS) (33,88)																				
Santos de la Humosa (Los) (capital).....	Villa.....	44,0	881	1.043	1.036	246	—	246	—	994	505	489	12	—	12	—	47	25	22	
SERRA DEL MON- TE (LA) (5,22)																				
Serra del Monte (La) (capital).....	Lugar....	80,0	1.074	148	139	47	—	39	—	139	67	72	2	—	—	—	—	—	—	
SERRADA DE LA FUENTE (10,40)																				
Serrada de la Fuente (capital).....	Lugar....	70,0	1.060	82	82	27	—	23	—	82	43	39	—	—	—	—	—	—	—	
SERRANILLOS DEL VALLE (13,03)																				
Serranillos del Valle (capital).....	Villa.....	30,0	653	352	341	105	—	104	—	343	185	158	—	—	—	—	—	—	—	
SEVILLA LA NUEVA (25,04)																				
Sevilla la Nueva (ca- pital).....	Villa.....	30,0	675	432	384	118	—	114	—	383	191	192	1	—	—	—	—	—	—	
SIETEIGLESIAS (5,79)																				
Sieteiglesias (capital)...	Lugar....	66,0	960	58	58	16	—	16	—	58	37	21	—	—	—	—	—	—	—	
SOMOSIERRA (16,41)																				
Somosierra (capital)...	Villa.....	92,0	1.434	189	191	60	—	47	2	187	98	89	1	—	1	—	4	2	2	
SOTO DEL REAL (42,17)																				
Soto del Real (capital)...	Villa.....	41,0	921	421	401	205	—	111	—	370	186	184	8	—	7	—	31	17	14	



Provincia de MADRID

MUNICIPIO (Superficie kms. ²) SUBDIVISIÓN — Entidad singular	CATE- GORÍA	Dis- tan- cia — Km.	Altitud (si hay placa oficial u otra información veraz) — m.	POBLACION		EN EDIFICACIONES AGRUPADAS							EN EDIFICACIONES DISEMINADAS						
				DERECHO	HECHO	NÚMERO DE		NÚMERO DE HOGARES		POBLACIÓN RESIDENTE HABITUAL			NÚMERO DE		NÚMERO DE HOGARES		POBLACIÓN RESI- DENTE HABITUAL		
						Vivien- das	Aloja- mientos o alber- gues	Priva- dos	Colec- tivos	Total	Varones	Mujeres	Vi- vien- das	Aloja- mien- tos o alber- gues	Priva- dos	Colec- tivos	Total	Varo- nes	Muje- res
TALAMANCA DE JARAMA (39,99) Talamanca de Jarama (capital).....	Villa.....	38,0	654	724	679	167	—	178	—	684	325	359	3	—	3	—	14	7	7
TIELMES (26,45) Tielmes (capital).....	Villa.....	44,0	592	1.613	1.763	261	182	439	1	1.733	931	802	8	—	8	—	30	15	15
TITULCIA (9,82) Titulcia (capital).....	Villa.....	35,0	509	828	822	112	97	222	—	813	405	408	3	—	4	—	8	6	2
TORREJON DE ARDOZ (32,49) I.N.T.A.-E.T.....	Barriada..	3,5	..	7	145	3	1	2	2	145	141	4	—	—	—	—	—	—	—
Torrejón de Ardoz (ca- pital).....	Villa.....	20,0	585	8.004	10.649	2.074	14	2.237	19	10.555	6.119	4.436	29	1	32	—	129	66	63
TOTALES.....				8.011	10.794	2.077	15	2.239	21	10.700	6.260	4.440	29	1	32	—	129	66	63
TORREJON DE LA CALZADA (9,01) Torrejón de la Calzada (capital).....	Lugar....	22,0	628	254	254	75	—	68	—	254	128	126	—	—	—	—	—	—	—
TORREJON DE VE- LASCO (52,22) Torrejón de Velasco (capital).....	Villa.....	28,0	605	1.377	1.338	361	—	343	—	1.311	675	636	7	—	7	—	27	13	14
TORRELAGUNA (42,70) Torrelaguna (capital)..	Villa.....	58,0	744	2.572	2.509	752	1	678	3	2.490	1.242	1.248	9	—	8	—	26	15	11
TORRELODONES (21,65) Barrio de la Estación.....	Colonia..	2,0	..	885	936	454	—	206	1	926	409	517	3	—	1	—	2	1	1
Canto del Pico.....	P.º C.º	2,0	..	10	10	—	—	—	—	—	—	—	9	—	3	—	10	4	6
Colonia Varela.....	C.ª infant.	1,2	..	5	5	—	—	—	—	—	—	—	5	—	2	—	5	2	3
Mariás (Las).....	Colonia..	1,2	..	42	37	29	—	6	—	22	12	10	9	—	6	—	15	8	7
Peñascales (Los).....	Colonia..	3,0	..	68	66	39	—	14	—	51	26	25	7	—	4	—	15	5	10
Rozuelas (Las).....	Colonia..	0,8	..	10	10	—	—	—	—	—	—	—	6	—	3	—	10	5	5
Torrelodones (capital).....	Villa.....	30,0	845	552	518	199	—	120	—	518	242	276	—	—	—	—	—	—	—
TOTALES.....				1.572	1.582	721	—	346	1	1.517	689	828	39	—	19	—	57	25	32
TORREMOCHA DE JARAMA (18,44) Fábrica (La).....	Fábrica...	2,0	..	27	27	8	—	8	—	27	11	16	—	—	—	—	—	—	—
Torremocha de Jarama (capital).....	Lugar....	63,0	710	187	182	50	—	43	—	164	86	78	8	—	8	—	23	12	11
TOTALES.....				214	209	58	—	51	—	191	97	94	8	—	8	—	23	12	11
TORRES DE LA ALAMEDA (43,61) Torres de la Alameda (capital)	Villa.....	33,0	654	1.483	1.480	378	—	354	—	1.366	712	654	25	—	17	1	130	97	33

Provincia de MADRID

MUNICIPIO (Superficie kms. ²) SUBDIVISIÓN — Entidad singular	CATE- GORÍA	Dis- tan- cia — Km.	Altitud (si hay placa oficial u otra información veraz) — m.	POBLACION		EN EDIFICACIONES AGRUPADAS						EN EDIFICACIONES DISEMINADAS							
				DERECHO	HECHO	NÚMERO DE		NÚMERO DE		POBLACIÓN RESIDENTE		NÚMERO DE		NÚMERO DE		POBLACIÓN RESI-			
						Vivien- das	Aloja- mientos o alber- gues	Priva- dos	Colec- tivos	Total	Varones	Mujeres	Vi- vien- das	Aloja- mien- tos o alber- gues	Priva- dos	Colec- tivos	Total	Varo- nes	Muje- res
VALDARACETE (63,48)																			
Valdaracete (capital).	Villa.....	57,0	744	1.319	1.295	344	41	355	—	1.204	592	612	11	—	11	—	54	26	28
VALDEAVERO (18,71)																			
Valdeavero (capital) ..	Villa.....	45,0	716	532	515	168	—	147	—	495	239	256	2	—	5	—	24	15	9
VALDELAGUNA (41,89)																			
Valdelaguna (capital).	Villa.....	50,0	702	946	946	284	—	303	—	928	465	463	3	—	3	—	14	10	4
VALDEMANCO (17,47)																			
Valdemanco (capital).	Lugar....	62,0	1.140	396	393	105	—	94	—	393	207	186	—	—	—	—	—	—	—
VALDEMAQUEDA (51,74)																			
Valdemaqueda (capi- tal).....	Villa.....	57,0	872	516	459	262	—	111	—	437	229	208	9	—	6	—	28	14	14
VALDEMORILLO (105,33)																			
Valdemorillo (capital).	Villa.....	45,0	817	1.526	1.470	405	—	403	—	1.366	722	644	55	—	32	—	98	50	48
VALDEMORO (64,51)																			
Valdemoro (capital) ..	Villa.....	27,0	615	3.988	4.411	963	—	917	5	4.286	2.171	2.115	29	—	29	—	109	52	57
VALDEOLMOS (27,04)																			
Alalpardo.....	Lugar....	2,0	..	300	280	85	—	70	—	282	137	145	—	—	—	—	—	—	—
Valdeolmos (capital) ..	Villa.....	36,0	724	179	172	46	—	40	—	160	80	80	4	—	4	—	15	8	7
TOTALES.....				479	452	131	—	110	—	442	217	225	4	—	4	—	15	8	7
VALDEPIELAGOS (17,64)																			
Valdepiélagos (capital)	Villa.....	45,0	744	385	383	93	—	98	—	371	185	186	2	—	2	—	7	3	4
VALDETORRES DE JARAMA (32,62)																			
Silillos.....	Colonia ..	2,0	..	11	11	—	—	—	—	—	—	—	3	—	3	—	11	5	6
Valdetorres de Jarama (capital).....	Villa.....	39,0	660	1.002	972	277	4	265	—	923	491	432	11	1	12	—	46	24	22
TOTALES.....				1.013	983	277	4	265	—	923	491	432	14	1	15	—	57	29	28
VALDILECHA (42,90)																			
Valdilecha (capital)...	Villa.....	38,0	718	1.615	1.539	510	—	484	—	1.520	767	753	—	—	—	—	—	—	—
VALVERDE DE AL- CALA (13,56)																			
Valverde de Alcalá (ca- pital).....	Villa.....	41,0	723	320	332	66	—	87	1	322	174	148	1	—	1	—	7	4	3



Provincia de MADRID

MUNICIPIO (Superficie kms. ²) SUBDIVISIÓN — Entidad singular	CATE- GORÍA	Dis- tan- cia — Km.	Altitud (si hay placa oficial u otra información veraz) — m.	POBLACION		EN EDIFICACIONES AGRUPADAS						EN EDIFICACIONES DISEMINADAS								
				DERECHO	HECHO	NÚMERO DE		NÚMERO DE HOGARES		POBLACIÓN RESIDENTE HABITUAL		NÚMERO DE		NÚMERO DE HOGARES		POBLACIÓN RESI- DENTE HABITUAL				
						Vivien- das	Aloja- mientos o alber- gues	Priva- dos	Colec- tivos	Total	Varones	Mujeres	Vi- vien- das	Aloja- mien- tos o alber- gues	Priva- dos	Colec- tivos	Total	Varo- nes	Muje- res	
VELILLA DE SAN ANTONIO (14,13) Velilla de San Antonio (capital).....	Villa.....	25,0	553	1.086	1.036	230	—	241	—	951	479	472	21	—	19	—	65	35	30	
VELLON (EL) (35,30) Espartal (El).....	Aldea....	4,2	..	215	215	57	—	53	—	215	102	113	—	—	—	—	—	—	—	
Vellón (El) (capital)...	Villa.....	47,0	888	789	775	219	—	194	—	759	395	364	9	—	8	—	26	13	13	
TOTALES.....				1.004	990	276	—	247	—	974	497	477	9	—	8	—	26	13	13	
VENTURADA (10,10) Venturada (capital)...	Villa.....	51,0	864	166	160	54	—	43	—	154	79	75	1	—	1	—	5	3	2	
VILLACONEJOS (32,68) Villaconejos (capital)...	Villa.....	45,0	652	3.145	3.132	770	—	880	—	3.120	1.557	1.563	—	—	—	—	—	—	—	
VILLA DEL PRADO (77,90) Villa del Prado (capital).....	Villa.....	62,0	510	2.698	2.682	643	—	688	—	2.563	1.332	1.231	27	—	27	—	103	54	49	
VILLALBILLA (34,34) Hueros (Los).....	Barrio....	4,5	..	142	141	34	—	36	—	141	73	68	—	—	—	—	—	—	—	
Villalbilla (capital)...	Villa.....	38,0	747	735	728	161	1	182	—	688	362	326	8	—	11	—	40	22	18	
TOTALES.....				877	869	195	1	218	—	829	435	394	8	—	11	—	40	22	18	
VILLAMANRIQUE DE TAJO (28,87) Buenamesón.....	Caserío....	4,0	..	63	61	15	—	15	—	61	28	33	—	—	—	—	—	—	—	
Castillo de Tajo.....	Caserío....	1,0	..	34	33	9	—	9	—	33	15	18	—	—	—	—	—	—	—	
Villamanrique de Tajo (capital).....	Villa.....	62,0	546	856	838	207	55	259	—	845	393	452	—	—	—	—	—	—	—	
TOTALES.....				953	932	231	55	283	—	939	436	503	—	—	—	—	—	—	—	—
VILLAMANTA (63,57) Villamanta (capital)...	Villa.....	42,0	561	1.042	1.012	249	—	209	—	859	441	418	39	—	39	—	154	79	75	
VILLAMANTILLA (23,68) Villamantilla (capital)...	Villa.....	45,0	551	421	414	130	—	126	—	409	208	201	2	—	2	—	6	4	2	
VILLANUEVA DE LA CAÑADA (34,31) Villanueva de la Caña- da (capital).....	Villa.....	36,0	652	604	592	144	1	146	—	496	246	250	36	—	31	—	100	52	48	
VILLANUEVA DEL PARDILLO (26,20) Villanueva del Pardillo (capital).....	Villa.....	26,0	652	500	483	128	—	127	—	440	227	213	15	—	11	—	35	15	20	

Provincia de MADRID

MUNICIPIO (Superficie kms. ²) SUBDIVISIÓN — Entidad singular	CATE- GORÍA	Dis- tan- cia — Km.	Altitud (si hay placa oficial u otra informa- ción veraz) — m.	POBLACION		EN EDIFICACIONES AGRUPADAS						EN EDIFICACIONES DISEMINADAS							
				DERECHO	HECHO	NÚMERO DE		NÚMERO DE HOGARES		POBLACIÓN RESIDENTE HABITUAL		NÚMERO DE		NÚMERO DE HOGARES		POBLACIÓN RESI- DENTE HABITUAL			
						Vivien- das	Aloja- mientos o alber- gues	Priva- dos	Colec- tivos	Total	Varones	Mujeres	Vi- vien- das	Aloja- mien- tos o alber- gues	Priva- dos	Colec- tivos	Total	Varo- nes	Muje- res
VILLANUEVA DE PERALES (31,43) Villanueva de Perales (capital).....	Villa.....	43,0	595	403	398	106	—	91	—	329	163	166	19	—	17	—	69	36	33
VILLAR DEL OLMO (27,96) Villar del Olmo (ca- pital).....	Villa.....	48,0	675	595	569	167	10	154	—	575	296	279	—	—	—	—	—	—	—
VILLAREJO DE SALVANES (118,99) Villarejo de Salvanes (capital).....	Villa.....	50,0	754	4.400	4.319	1.282	—	1.180	—	4.307	2.151	2.156	2	—	2	—	9	5	4
VILLAVICIOSA DE ODON (67,82) Castillo del Ducado.. Villaviciosa de Odón (capital).....	Castillo... Villa.....	0,1 20,0	.. 672	306 1.829	303 1.912	36 534	— 2	36 395	— 2	305 1.495	161 698	144 797	— 115	— 2	— 95	— —	— 373	— 196	— 177
TOTALES.....				2.135	2.215	570	2	431	2	1.800	859	941	115	2	95	—	373	196	177
VILLAVIEJA DEL LOZOYA (23,61) Villavieja del Lozoya (capital).....	Lugar....	79,0	1.066	415	376	137	—	111	—	384	191	193	2	—	—	—	—	—	—
ZARZALEJO (20,02) Pajares..... Zarzalejo (capital)....	Barrio... Villa.....	3,0 58,0	.. 1.104	522 640	520 629	139 210	— —	129 177	— —	515 629	262 320	253 309	9 —	— —	1 —	— —	5 —	4 —	1 —
TOTALES.....				1.162	1.149	349	—	306	—	1.144	582	562	9	—	1	—	5	4	1

Provincia de MADRID

EN EDIFICACIONES DISMINUIDAS		EN EDIFICACIONES AGRUPADAS		POBLACION		MUNICIPIO	
Nº de edificios	Nº de viviendas	Nº de edificios	Nº de viviendas	Nº de edificios	Nº de viviendas	Nº de edificios	Nº de viviendas
1	1	1	1	1	1	1	1
2	2	2	2	2	2	2	2
3	3	3	3	3	3	3	3
4	4	4	4	4	4	4	4
5	5	5	5	5	5	5	5
6	6	6	6	6	6	6	6
7	7	7	7	7	7	7	7
8	8	8	8	8	8	8	8
9	9	9	9	9	9	9	9
10	10	10	10	10	10	10	10
11	11	11	11	11	11	11	11
12	12	12	12	12	12	12	12
13	13	13	13	13	13	13	13
14	14	14	14	14	14	14	14
15	15	15	15	15	15	15	15
16	16	16	16	16	16	16	16
17	17	17	17	17	17	17	17
18	18	18	18	18	18	18	18
19	19	19	19	19	19	19	19
20	20	20	20	20	20	20	20
21	21	21	21	21	21	21	21
22	22	22	22	22	22	22	22
23	23	23	23	23	23	23	23
24	24	24	24	24	24	24	24
25	25	25	25	25	25	25	25
26	26	26	26	26	26	26	26
27	27	27	27	27	27	27	27
28	28	28	28	28	28	28	28
29	29	29	29	29	29	29	29
30	30	30	30	30	30	30	30
31	31	31	31	31	31	31	31
32	32	32	32	32	32	32	32
33	33	33	33	33	33	33	33
34	34	34	34	34	34	34	34
35	35	35	35	35	35	35	35
36	36	36	36	36	36	36	36
37	37	37	37	37	37	37	37
38	38	38	38	38	38	38	38
39	39	39	39	39	39	39	39
40	40	40	40	40	40	40	40
41	41	41	41	41	41	41	41
42	42	42	42	42	42	42	42
43	43	43	43	43	43	43	43
44	44	44	44	44	44	44	44
45	45	45	45	45	45	45	45
46	46	46	46	46	46	46	46
47	47	47	47	47	47	47	47
48	48	48	48	48	48	48	48
49	49	49	49	49	49	49	49
50	50	50	50	50	50	50	50
51	51	51	51	51	51	51	51
52	52	52	52	52	52	52	52
53	53	53	53	53	53	53	53
54	54	54	54	54	54	54	54
55	55	55	55	55	55	55	55
56	56	56	56	56	56	56	56
57	57	57	57	57	57	57	57
58	58	58	58	58	58	58	58
59	59	59	59	59	59	59	59
60	60	60	60	60	60	60	60
61	61	61	61	61	61	61	61
62	62	62	62	62	62	62	62
63	63	63	63	63	63	63	63
64	64	64	64	64	64	64	64
65	65	65	65	65	65	65	65
66	66	66	66	66	66	66	66
67	67	67	67	67	67	67	67
68	68	68	68	68	68	68	68
69	69	69	69	69	69	69	69
70	70	70	70	70	70	70	70
71	71	71	71	71	71	71	71
72	72	72	72	72	72	72	72
73	73	73	73	73	73	73	73
74	74	74	74	74	74	74	74
75	75	75	75	75	75	75	75
76	76	76	76	76	76	76	76
77	77	77	77	77	77	77	77
78	78	78	78	78	78	78	78
79	79	79	79	79	79	79	79
80	80	80	80	80	80	80	80
81	81	81	81	81	81	81	81
82	82	82	82	82	82	82	82
83	83	83	83	83	83	83	83
84	84	84	84	84	84	84	84
85	85	85	85	85	85	85	85
86	86	86	86	86	86	86	86
87	87	87	87	87	87	87	87
88	88	88	88	88	88	88	88
89	89	89	89	89	89	89	89
90	90	90	90	90	90	90	90
91	91	91	91	91	91	91	91
92	92	92	92	92	92	92	92
93	93	93	93	93	93	93	93
94	94	94	94	94	94	94	94
95	95	95	95	95	95	95	95
96	96	96	96	96	96	96	96
97	97	97	97	97	97	97	97
98	98	98	98	98	98	98	98
99	99	99	99	99	99	99	99
100	100	100	100	100	100	100	100

Resúmenes por partidos judiciales

PARTIDOS JUDICIALES	ENTIDADES CON NUCLEO							ENTIDADES SIN NUCLEO			
	Número de entidades	EN EDIFICACIONES AGRUPADAS			EN EDIFICACIONES DISEMINADAS			Número de entidades	Viviendas y alojamientos	Hogares	Población residente habitual
		Viviendas y alojamientos	Hogares	Población residente habitual	Viviendas y alojamientos	Hogares	Población residente habitual				
Alcalá de Henares.....	62	16.835	16.066	67.431	608	545	4.178	12	261	237	902
Colmenar Viejo.....	26	9.438	7.446	29.248	320	236	993	5	41	37	161
Chinchón.....	32	18.985	18.021	66.999	580	447	2.053	3	37	35	133
Getafe.....	32	14.821	14.974	65.939	783	791	3.217	1	4	4	14
MADRID.....	9	584.720	544.893	2.255.316	479	463	4.050	—	—	—	—
Navalcarnero.....	23	6.813	5.820	22.773	417	383	1.769	—	—	—	—
San Lorenzo de El Escorial.....	51	16.960	11.128	44.409	889	516	2.341	3	20	8	25
San Martín de Valdeiglesias.....	8	3.668	3.601	12.888	113	79	327	—	—	—	—
Torrelaguna.....	56	5.696	5.065	18.248	128	86	321	5	22	22	145
TOTALES.....	299	677.936	627.014	2.583.251	4.317	3.546	19.249	29	385	343	1.380

PARTIDOS JUDICIALES	Número de municipios	ENTIDADES SINGULARES							POBLACION	
		Total	Ciudades	Villas	Lugares	Aldeas	Caseros	Otras	Derecho	Hecho
Alcalá de Henares.....	37	74	1	36	5	—	20	12	67.301	72.553
Colmenar Viejo.....	17	31	—	18	1	—	4	8	28.757	30.335
Chinchón.....	17	35	2	15	—	—	8	10	68.610	69.214
Getafe.....	20	33	—	19	2	—	6	6	64.739	70.710
MADRID.....	1	9	—	8	—	—	—	1	2.177.123	2.259.931
Navalcarnero.....	15	23	—	15	—	—	3	5	24.057	24.498
San Lorenzo de El Escorial.....	22	54	—	21	2	6	5	20	46.824	47.276
San Martín de Valdeiglesias.....	7	8	—	7	—	—	—	1	13.621	13.152
Torrelaguna.....	47	61	—	20	32	1	5	3	19.185	18.585
TOTALES.....	183	328	3	159	42	7	51	66	2.510.217	2.606.254




Ayuntamiento de Madrid

PROVINCIA DE MADRID

INDICE DE ENTIDADES

ENTIDADES	MUNICIPIOS	ENTIDADES	MUNICIPIOS
Acebeda (La).....	Acebeda (La).	Campo Real.....	Campo Real.
Ajalvir.....	Ajalvir.	Canencia.....	Canencia.
Ajalvir (Camino de).....	Alcalá de Henares.	Canto del Pico.....	Torrelodones.
Alalpardo.....	Valdeolmos.	Cañada (La).....	Coslada.
Alameda del Valle.....	Alameda del Valle.	Carabaña.....	Carabaña.
Alamo (El).....	Alamo (El).	Casa de Postas.....	Arganda.
Alcalá de Henares.....	Alcalá de Henares.	Casa Eulogio.....	Rivas-Vaciamadrid.
Alcobendas.....	Alcobendas.	Casarrubuelos.....	Casarrubuelos.
Alcorcón.....	Alcorcón.	Castillejo.....	Aranjuez.
Aldea del Fresno.....	Aldea del Fresno.	Castillo de Aldovea.....	San Fernando de Henares.
Aldehuela.....	Colmenar de Oreja.	Castillo del Ducado.....	Villaviciosa de Odón.
Aldehuela.....	Getafe.	Castillo de Tajo.....	Villamanrique de Tajo.
Algete.....	Algete.	Cenicientos.....	Cenicientos.
Algodor.....	Aranjuez.	Cerceda.....	Boalo.
Alpedrete.....	Alpedrete.	Cercedilla.....	Cercedilla.
Ambite.....	Ambite.	Cervera de Buitrago.....	Cervera de Buitrago.
Anchuelo.....	Anchuelo.	Cerro de los Angeles.....	Getafe.
Angeles (Los).....	Pozuelo de Alarcón.	Ciempozuelos.....	Ciempozuelos.
Aorlos.....	Horcajo de la Sierra.	Cinco Villas.....	Manjirón.
Aranjuez.....	Aranjuez.	Cobeña.....	Cobeña.
Aravaca.....	Madrid.	Cobos.....	Garganta de los Montes.
Arganda.....	Arganda.	Colmenar del Arroyo.....	Colmenar del Arroyo.
Arroyomolinos.....	Arroyomolinos.	Colmenar de Oreja.....	Colmenar de Oreja.
Atazar (El).....	Atazar (El).	Colmenarejo.....	Colmenarejo.
Baezuela.....	San Fernando de Henares.	Colmenar Viejo.....	Colmenar Viejo.
Barajas.....	Madrid.	Colonia Varela.....	Torrelodones.
Barrio de la Estación.....	Torrelodones.	Collado-Mediano.....	Collado-Mediano.
Batán (El).....	San Fernando de Henares.	Collado-Villalba.....	Collado-Villalba.
Batres.....	Batres.	Corpa.....	Corpa.
Becerril de la Sierra.....	Becerril de la Sierra.	Cortijo de San Isidro.....	Aranjuez.
Belmonte de Tajo.....	Belmonte de Tajo.	Coslada.....	Coslada.
Belvis de Jarama.....	Paracuellos de Jarama.	Cubas.....	Cubas.
Berzosa del Lozoya.....	Berzosa del Lozoya.	Cuelgamuros.....	San Lorenzo de El Escorial.
Berrueco (El).....	Berrueco (El).	Chapinería.....	Chapinería.
Boadilla del Monte.....	Boadilla del Monte.	Chávarri.....	Carabaña.
Boalo.....	Boalo.	Chinchón.....	Chinchón.
Bodonal (El).....	Colmenar Viejo.	Daganzo (Carretera de).....	Alcalá de Henares.
Boyeriza (La).....	San Martín de la Vega.	Daganzo de Arriba.....	Daganzo de Arriba.
Braojos.....	Braojos.	Dehesas (Las).....	Cercedilla.
Brea de Tajo.....	Brea de Tajo.	Encín (El).....	Alcalá de Henares.
Brunete.....	Brunete.	Encinar de los Reyes (El).....	Alcobendas.
Buenamesón.....	Villamanrique de Tajo.	Ermita del Val.....	Alcalá de Henares.
Buitrago del Lozoya.....	Buitrago del Lozoya.	Escorial (El).....	El Escorial.
Bustarviejo.....	Bustarviejo.	Esgaravita (La).....	Alcalá de Henares.
Cabanillas de la Sierra.....	Cabanillas de la Sierra.	Espartal (El).....	Vellón (El).
Cabaña (La).....	Pozuelo de Alarcón.	Espinillos.....	Alcalá de Henares.
Cabrera (La).....	Cabrera (La).	Estación.....	Colmenar Viejo.
Cadalso de los Vidrios.....	Cadalso de los Vidrios.	Estación (La).....	Collado-Villalba.
Camarma de Esteruelas.....	Camarma de Esteruelas.	Estación (La).....	Coslada.
Camarma del Caño.....	Camarma de Esteruelas.	Estación (La).....	Pozuelo de Alarcón.
Camorritos.....	Cercedilla.	Estación de Alicante.....	Santa María de la Alameda.
Campillo de San Isidro.....	Rivas-Vaciamadrid.	Estación de Ferrocarril.....	Getafe.
Campillo.....	El Escorial.		Robledo de Chavela.



ENTIDADES	MUNICIPIOS	ENTIDADES	MUNICIPIOS
Estación y Venta.....	Meco.	Navas de Buitrago (Las).....	Navas de Buitrago (Las).
Estremera.....	Estremera.	Navas del Rey.....	Navas del Rey.
Fábrica (La).....	Torremocha de Jarama.	Negralejo (El).....	Rivas-Vaciamadrid.
Flamenca (La).....	Aranjuez.	Negrales (Los).....	Alpedrete.
Fortuna (La).....	Leganés.	Nuestra Señora del Espinar.....	Guadalix de la Sierra.
Fresnedillas.....	Fresnedillas.	Nuevo Baztán.....	Nuevo Baztán.
Fresno de Torote.....	Fresno de Torote.	Olmeda de las Fuentes.....	Olmeda de las Fuentes.
Fuenlabrada.....	Fuenlabrada.	Oruga (La).....	Alcalá de Henares.
Fuente de la Teja y Rosario.....	Galapagar.	Orusco.....	Orusco.
Fuente el Saz de Jarama.....	Fuente el Saz de Jarama.	Oteruelo del Valle.....	Oteruelo del Valle.
Fuentidueña de Tajo.....	Fuentidueña de Tajo.	Pajares.....	Zarzalejo.
Galapagar.....	Galapagar.	Paracuellos (Camino de).....	Alcalá de Henares.
Gandullas.....	Piñuécar.	Paracuellos de Jarama.....	Paracuellos de Jarama.
Garganta de los Montes.....	Garganta de los Montes.	Paradilla (La).....	Santa María de la Alameda.
Gargantilla del Lozoya.....	Gargantilla del Lozoya.	Pardo (El).....	Madrid.
Gascones.....	Gascones.	Paredes de Buitrago.....	Paredes de Buitrago.
Gerafin (El).....	Alcalá de Henares.	Parla.....	Parla.
Getafe.....	Getafe.	Patones.....	Patones.
Gozquez de Abajo.....	San Martín de la Vega.	Paular.....	Rascafría.
Gozquez de Arriba.....	San Martín de la Vega.	Pedrezuela.....	Pedrezuela.
Granja Arenales.....	Estremera.	Pelayos de la Presa.....	Pelayos de la Presa.
Granjilla (La).....	El Escorial.	Peñascuales (Los).....	Torreldones.
Griñón.....	Griñón.	Peralejo.....	Escorial (El).
Guadalix de la Sierra.....	Guadalix de la Sierra.	Perales del Río.....	Getafe.
Guadarrama.....	Guadarrama.	Perales de Milla.....	Quijorna.
Herreras (Las).....	Santa María de la Alameda.	Perales de Tajuña.....	Perales de Tajuña.
Hiruela (La).....	Hiruela (La).	Pezuela de las Torres.....	Pezuela de las Torres.
Horcajo de la Sierra.....	Horcajo de la Sierra.	Picadas (Las).....	San Martín de Valdeiglesias.
Horcajuelo de la Sierra.....	Horcajuelo de la Sierra.	Pinilla de Buitrago.....	Gargantilla del Lozoya.
Hortaleza.....	Madrid.	Pinilla del Valle.....	Pinilla del Valle.
Hoya (La).....	Santa María de la Alameda.	Pinto.....	Pinto.
Hoyo de Manzanares.....	Hoyo de Manzanares.	Piñuécar.....	Piñuécar.
Hueros (Los).....	Villalbilla.	Piul (El).....	Rivas-Vaciamadrid.
Huerta del Caño Gordo.....	Alcalá de Henares.	Plantio (El).....	Madrid.
Humanes de Madrid.....	Humanes de Madrid.	Pontón de la Oliva.....	Patones.
Húmera.....	Pozuelo de Alarcón.	Porcal (El).....	Rivas-Vaciamadrid.
Infantas (Las).....	Aranjuez.	Poveda (La).....	Arganda.
I. N. T. A. - E. T.	Torrejón de Ardoz.	Pozuelo de Alarcón.....	Pozuelo de Alarcón.
José Antonio.....	Humanes de Madrid.	Pozuelo del Rey.....	Pozuelo del Rey.
Leganés.....	Leganés.	Prádena del Rincón.....	Prádena del Rincón.
Loeches.....	Loeches.	Presa (La).....	Coslada.
Lozoya.....	Lozoya.	Presa del Villar.....	Manjirón.
Lozoyuela.....	Lozoyuela.	Presa de Puentes Viejas.....	Manjirón.
Madarcos.....	Madarcos.	Puebla de la Sierra.....	Puebla de la Sierra.
Madrid.....	Madrid.	Puente de Arganda.....	Arganda.
Madrid (Carretera de).....	Alcalá de Henares.	Puerto de Navacerrada.....	Cercedilla.
Majadahonda.....	Majadahonda.	Quijorna.....	Quijorna.
Manjirón.....	Manjirón.	Quintana.....	San Fernando de Henares.
Manzanares el Real.....	Manzanares el Real.	Radas (Las).....	Escorial (El).
Marafiosa (La).....	San Martín de la Vega.	Rascafría.....	Rascafría.
Marias (Las).....	Torreldones.	Redueña.....	Redueña.
Mataelpino.....	Boalo.	Remedios (Los).....	Colmenar Viejo.
Mataespesa (Colonia de)	Alpedrete.	Ribatejada.....	Ribatejada.
Matas (Las).....	Las Rozas de Madrid.	Ribas de Jarama.....	Rivas-Vaciamadrid.
Meco.....	Meco.	Rincón (El).....	Aldea del Fresno.
Mejorada del Campo.....	Mejorada del Campo.	Rivas-Vaciamadrid.....	Rivas-Vaciamadrid.
Miraflores de la Sierra.....	Miraflores de la Sierra.	Robledillo de la Jara.....	Robledillo de la Jara.
Molar (El).....	Molar (El).	Robledo de Chavela.....	Robledo de Chavela.
Molinos (Los).....	Molinos (Los).	Robledondo.....	Santa María de la Alameda.
Montejo de la Sierra.....	Montejo de la Sierra.	Robregordo.....	Robregordo.
Monte Robledal.....	Brea de Tajo.	Romanillos.....	Boadilla del Monte.
Moraleja de en Medio.....	Moraleja de en Medio.	Rozas de Madrid (Las).....	Rozas de Madrid (Las).
Moraleja (La).....	Alcobendas.	Rozas de Puerto Real.....	Rozas de Puerto Real.
Moralzarzal.....	Moralzarzal.	Rozuelas (Las).....	Torreldones.
Morata de Tajuña.....	Morata de Tajuña.	San Agustín del Guadalix.....	San Agustín del Guadalix.
Móstoles.....	Móstoles.	San Antonio.....	Galapagar.
Navacerrada.....	Navacerrada.	San Fernando.....	San Fernando de Henares.
Navalafuente.....	Navalafuente.	San Fernando de Henares.....	San Fernando de Henares.
Navalagamella.....	Navalagamella.	San José de Valderas.....	Alcorcón.
Navalcarnero.....	Navalcarnero.	San Lorenzo de El Escorial.....	San Lorenzo de El Escorial.
Navalespino.....	Santa María de la Alameda.	San Mamés.....	Navarredonda.
Navalquejigo.....	Escorial (El).	San Martín de la Vega.....	San Martín de la Vega.
Navallar.....	Colmenar Viejo.	San Martín de Valdeiglesias.....	San Martín de Valdeiglesias.
Navallera.....	Hoyo de Manzanares.	San Miguel.....	Colmenar de Oreja.
Navarredonda.....	Navarredonda.	San Sebastián de los Reyes.....	San Sebastián de los Reyes.
Navarrotillos.....	Colmenar Viejo.	Santa María de la Alameda.....	Santa María de la Alameda.

ENTIDADES	MUNICIPIOS	ENTIDADES	MUNICIPIOS
Santorcaz.....	Santorcaz.	Valdemoro.....	Valdemoro.
Santos de la Humosa (Los).....	Santos de la Humosa (Los).	Valdeolmos.....	Valdeolmos.
Serna del Monte (La).....	Serna del Monte (La).	Valdepiélagos.....	Valdepiélagos.
Serracines.....	Fresno de Torote.	Valdetorres de Jarama.....	Valdetorres de Jarama.
Serrada de la Fuente.....	Serrada de la Fuente.	Valdilecha.....	Valdilecha.
Serranillos del Valle.....	Serranillos del Valle.	Valverde de Alcalá.....	Valverde Alcalá.
Sevilla la Nueva.....	Sevilla la Nueva.	Vallecas.....	Madrid.
Sieteiglesias.....	Sieteiglesias.	Vedado (El).....	Colmenar Viejo.
Silillos.....	Valdetorres de Jarama.	Velilla de San Antonio.....	Velilla de San Antonio.
Somosierra.....	Somosierra.	Vellón (El).....	Vellón (El).
Soto de Aldovea.....	San Fernando de Henares.	Venta de la Gamera.....	Piñuécar.
Soto del Real.....	Soto del Real.	Venta de la Rubia.....	Alcorcón.
Soto de Pajares.....	San Martín de la Vega.	Venta de Pesadilla.....	San Sebastián de los Reyes.
Tablada.....	Guadarrama.	Ventorrillo.....	Cercedilla.
Tabla Pintora.....	Alcalá de Henares.	Venturada.....	Venturada.
Tajuña.....	Perales de Tajuña.	Vicálvaro.....	Madrid.
Talamanca de Jarama.....	Talamanca de Jarama.	Villaconejos.....	Villaconejos.
Tielmes.....	Tielmes.	Villa del Prado.....	Villa del Prado.
Titulcia.....	Titulcia.	Villalbilla.....	Villalbilla.
Tomillar (El).....	Becerril de la Sierra.	Villamanrique de Tajo.....	Villamanrique de Tajo.
Torrejón de Ardoz.....	Torrejón de Ardoz.	Villamanta.....	Villamanta.
Torrejón de la Calzada.....	Torrejón de la Calzada.	Villamantilla.....	Villamantilla.
Torrejón de Velasco.....	Torrejón de Velasco.	Villamejor.....	Aranjuez.
Torrelaguna.....	Torrelaguna.	Villanueva.....	San Sebastián de los Reyes.
Torrelodones.....	Torrelodones.	Villanueva de la Cañada.....	Villanueva de la Cañada.
Torremocha de Jarama.....	Torremocha de Jarama.	Villanueva del Pardillo.....	Villanueva del Pardillo.
Torres de la Alameda.....	Torres de la Alameda.	Villanueva de Perales.....	Villanueva de Perales.
Vaciamadrid.....	Rivas-Vaciamadrid.	Villar del Olmo.....	Villar del Olmo.
Valdaracete.....	Valdaracete.	Villarejo de Salvanés.....	Villarejo de Salvanés.
Valdeavero.....	Valdeavero.	Madrid.....	Madrid.
Valdeguerra.....	Colmenar de Oreja.	Villaviciosa de Odón.....	Villaviciosa de Odón.
Valdelaguna.....	Valdelaguna.	Villavieja del Lozoya.....	Villavieja del Lozoya.
Valdemanco.....	Valdemanco.	Viveros (Los).....	San Fernando de Henares.
Valdemaqueda.....	Valdemaqueda.	Zarzalejo.....	Zarzalejo.
Valdemorillo.....	Valdemorillo.	Zorreras (Las).....	Escorial (El).



Ayuntamiento de Madrid

