



FM/480

AYUNTAMIENTO DE MADRID

SECRETARIA GENERAL - DEPARTAMENTO DE PLANIFICACION

DISTRITOS MUNICIPALES

Descripción de los límites de la división territorial del Municipio de Madrid, acordada por el Ayuntamiento Pleno en 31 de octubre de 1968, aprobada por Orden del Ministerio de la Gobernación de 22 de octubre de 1970, de la que quedó enterada la Corporación en sesión de 30 del mismo mes y vigente desde 1 de enero de 1971

SECCION DE ESTADISTICA

MADRID - ARTES GRAFICAS MUNICIPALES 1971

Ayuntamiento de Madrid



D
M
P
M
d
d

DISTRITOS MUNICIPALES

Descripción de los límites de la división territorial del Municipio de Madrid, acordada por el Ayuntamiento Pleno en 31 de octubre de 1968, aprobado por Orden del Ministerio de la Gobernación de 22 de octubre de 1970, de la que quedó enterada la Corporación en sesión de 30 del mismo mes y vigente desde 1 de enero de 1971

DISTRITOS MUNICIPALES

Ordenación de los límites de los distritos municipales del
Municipio de Madrid, acordada por el Ayuntamiento
pleno en 31 de octubre de 1968, acordada por Orden del
Ministerio de la Gobernación de 22 de octubre de 1970
de la que queda ratificada la Corporación en sesión
de 20 del mismo mes y vigente desde 1 de enero de 1971


DEPOSITO LEGAL: M. 1.552 - 1971

Índice de distritos y barrios

	Páginas
1. DISTRITO DE CENTRO	11
11. Palacio	11
12. Embajadores	11
13. Cortes	12
14. Justicia	12
15. Universidad	12
16. Sol	12
2. DISTRITO DE ARGANZUELA	13
21. Imperial	13
22. Acacias	13
23. Chopera	13
24. Legazpi	14
25. Delicias	14
26. Moguer	14
3. DISTRITO DE RETIRO	15
31. Pacífico	15
32. Adelfas	15
33. Estrella	15
34. Ibiza	16
35. Jerónimos	16
36. Niño Jesús	16
4. DISTRITO DE SALAMANCA	17
41. Recoletos	17
42. Goya	17
43. Fuente del Berro	17
44. Guindalera	18
45. Lista	18
46. Castellana	18

	Páginas
5. DISTRITO DE CHAMARTIN	19
51. El Viso	19
52. Prosperidad	19
53. Ciudad Jardín	19
54. Hispanoamérica	20
55. Nueva España	20
56. Castilla	20
6. DISTRITO DE TETUAN	21
61. Bellas Vistas	21
62. Cuatro Caminos	21
63. Castillejos	22
64. Almenara	22
65. Valdeacederas	22
66. Berruguete	22
7. DISTRITO DE CHAMBERI	23
71. Gaztambide	23
72. Arapiles	23
73. Trafalgar	23
74. Almagro	24
75. Ríos Rosas	24
76. Vallehermoso	24
8. DISTRITO DE FUENCARRAL	25
81. El Pardo	25
82. Fuentelarreyna	25
83. Peña Grande	25
84. Pilar	26
85. Valverde	26
86. El Goloso	26
87. Mirasierra	26
9. DISTRITO DE MONCLOA	27
91. Casa de Campo	27
92. Argüelles	28

	Páginas
93. Ciudad Universitaria	28
94. Valdezarza	28
95. Valdemarín	28
96. El Plantío	28
97. Aravaca	29
10. DISTRITO DE LATINA	31
101. Los Cármenes	31
102. Puerta del Angel	31
103. Lucero	32
104. Aluche	32
105. Campamento	32
106. Cuatro Vientos	32
107. Las Aguilas	32
11. DISTRITO DE CARABANCHEL	33
111. Comillas	33
112. Opañel	34
113. San Isidro	34
114. Vista Alegre	34
115. Puerta Bonita	34
116. Buenavista	34
117. Abrantes	35
12. DISTRITO DE VILLAVERDE	37
121. Moscardó	37
122. Pradolongo	37
123. Orcasitas	38
124. San Andrés	38
125. Los Angeles	38
126. Carolinas	38
127. Almendrales	38
128. Usera	38



	Páginas
13. DISTRITO DE MEDIODIA	39
131. Santa Catalina	39
132. San Fermín	39
133. Los Rosales	40
134. San Cristóbal	40
135. Butarque	40
136. Villa de Vallecas	40
14. DISTRITO DE VALLECAS	41
141. San Diego	41
142. Picazo	41
143. Portazgo	41
144. Numancia	42
145. Olivar	42
146. Palomeras	42
15. DISTRITO DE MORATALAZ	43
151. Pavones	43
152. Vicálvaro	43
153. Horcajo	43
154. Vinateros	44
155. Marroquina	44
156. Media Legua	44
157. Fontarrón	44
16. DISTRITO DE CIUDAD LINEAL	45
161. Ventas	45
162. Pueblo Nuevo	45
163. Quintana	46
164. Concepción	46
165. San Pascual	46
166. San Juan Bautista	46
167. Colina	46
168. Atalaya	46
169. Costillares	47

	Páginas
17. DISTRITO DE SAN BLAS	49
171. Simancas	49
172. Hellín	49
173. Amposta	49
174. Arcos	50
175. Rejas	50
176. Canillejas	50
177. Salvador	50
18. DISTRITO DE HORTALEZA	51
181. Piovera	51
182. Palomas	51
183. Barajas	52
184. Valdefuentes	52
185. Apóstol Santiago	52
186. Pinar del Rey	52
187. Canillas	52

APENDICE ACLARATORIO

Interpretación de límites oficiales de distrito correspondientes a tramos divisorios afectados por la realización de obras de la red arterial de Madrid	53
---	----

DISTRITOS

1. Centro.
2. Arganzuela.
3. Retiro.
4. Salamanca.
5. Chamartín.
6. Tetuán.
7. Chamberí.
8. Fuencarral.
9. Moncloa.
10. Latina.
11. Carabanchel.
12. Villaverde.
13. Mediodía.
14. Vallecas.
15. Moratalaz.
16. Ciudad Lineal.
17. San Blas.
18. Hortaleza.

JUNTAS MUNICIPALES

- I. Centro.
- II. Arganzuela-Villaverde.
- III. Retiro-Moratalaz.
- IV. Salamanca.
- V. Chamartín.
- VI. Tetuán-Fuencarral.
- VII. Chamberí.
- VIII. Moncloa.
- IX. Carabanchel-Latina.
- X. Vallecas-Mediodía.
- XI. Ciudad Lineal.
- XII. San Blas-Hortaleza.

Nota sobre la descripción de límites

La descripción de los límites de distrito se hace con un mayor detenimiento, de forma que al citar una calle o elemento divisorio se especifica dónde comienza y dónde acaba el tramo que se utiliza como tal elemento divisorio, en el caso de que no se emplee en toda su longitud.

En la descripción de los límites de barrios, para agilizar la redacción, se consigna tan solo la calle o elemento divisorio y debe entenderse que se utiliza como tal mientras no se cite el siguiente de la descripción.

Con carácter general, tanto en la descripción de los límites de distritos como de barrios, se detallan sucesivamente los elementos divisórios en sentido inverso al del recorrido de las agujas del reloj.

Apéndice aclaratorio

Como en la descripción de límites de distrito se utiliza, a veces, el trazado de vías de la red arterial aprobada, cuyas obras aún no se hallan realizadas en algunos tramos, se incluye al final de la presente descripción, para mayor claridad y evitar posibles dudas, una interpretación de límites divisórios referida a estos casos, con arreglo al estado actual de la urbanización.

1. DISTRITO DE CENTRO

Puente de Segovia, calle de Segovia, desde el Puente de Segovia hasta la ronda del mismo nombre; ronda de Segovia, plaza de la Puerta de Toledo, ronda de Toledo, glorieta de Embajadores, ronda de Valencia, paseo del General Primo de Rivera, plaza del Emperador Carlos V, paseo del Prado, plaza de Cibeles, paseo de Calvo Sotelo, plaza de Colón, calle de Génova, plaza de Alonso Martínez, calle de Sagasta, glorieta de Bilbao, calle de Carranza, glorieta de Ruiz Jiménez, calle de Alberto Aguilera; calle de la Princesa, entre la de Alberto Aguilera y la plaza de España, calzadas Este y Sur de la plaza de España, paseo de Onésimo Redondo, Puente del Rey, río Manzanares, entre el Puente del Rey y el Puente de Segovia.

Barrios de este distrito:

11. Palacio.
12. Embajadores.
13. Cortes.
14. Justicia.
15. Universidad.
16. Sol.

11. Barrio de Palacio.

Plaza de Santo Domingo, calle de Jacometrezo, plaza del Callao, avenida de José Antonio, calzada Sur de la plaza de España, paseo de Onésimo Redondo, Puente del Rey, río Manzanares, Puente de Segovia, calle de Segovia, ronda de Segovia, plaza de la Puerta de Toledo, calle de Toledo, plaza de Segovia Nueva, calle de Tintoreros, plaza de Puerta Cerrada, calle de Cuchilleros, Cava de San Miguel, plaza del Comandante Las Morenas, plaza de Herradores, calle de las Fuentes, costanilla de los Angeles y plaza de Santo Domingo.

12. Barrio de Embajadores.

Plaza de Jacinto Benavente, calles de la Concepción Jerónima y Toledo, plaza de la Puerta de Toledo, ronda

de Toledo, glorieta de Embajadores, ronda de Valencia, paseo del General Primo de Rivera, plaza del Emperador Carlos V, calle de Atocha y plaza de Jacinto Benavente.

13. Barrio de Cortes.

Plaza de Canalejas, calle de la Cruz, plaza de Jacinto Benavente, calle de Atocha, plaza del Emperador Carlos V, paseo del Prado, plaza de Cibeles, calle de Alcalá, avenida de José Antonio, calles del Clavel, Virgen de los Peligros y Sevilla y plaza de Canalejas.

14. Barrio de Justicia.

Red de San Luis, avenida de José Antonio, calle de Alcalá, plaza de Cibeles, paseo de Calvo Sotelo, plaza de Colón, calle de Génova, plaza de Alonso Martínez, calle de Sagasta, glorieta de Bilbao, calle de Fuencarral y Red de San Luis.

15. Barrio de Universidad.

Plaza del Callao, avenida de José Antonio, Red de San Luis, calle de Fuencarral, glorieta de Bilbao, calle de Carranza, glorieta de Ruiz Jiménez, calles de Alberto Aguilera y Princesa, calzada Este de la plaza de España, avenida de José Antonio y plaza del Callao.

16. Barrio de Sol.

Plaza de Puerta Cerrada, calle de Tintoreros, plaza de Segovia Nueva, calle de la Concepción Jerónima, plaza de Jacinto Benavente, calle de la Cruz, plaza de Canalejas, calles de Sevilla, Virgen de los Peligros y Clavel, avenida de José Antonio, plaza del Callao, calle de Jacometrezo, plaza de Santo Domingo, costanilla de los Angeles, calle de las Fuentes, plaza de Herradores, plaza del Comandante Las Morenas, Cava de San Miguel, calle de Cuchilleros y plaza de Puerta Cerrada.

2. DISTRITO DE ARGANZUELA

Puente de Segovia, río Manzanares, entre el Puente de Segovia y el Puente del Abroñigal; autopista del Abroñigal, desde el río Manzanares a la calle de Méndez Alvaro; calle de Méndez Alvaro, entre la autopista del Abroñigal y la plaza del Emperador Carlos V; plaza del Emperador Carlos V, paseo del General Primo de Rivera, ronda de Valencia, glorieta de Embajadores, ronda de Toledo, plaza de la Puerta de Toledo, ronda de Segovia y calle de Segovia, entre la ronda de Segovia y el Puente de Segovia.

Barrios de este distrito:

21. Imperial.
22. Acacias.
23. Chopera.
24. Legazpi.
25. Delicias.
26. Moguer.

21. Barrio Imperial.


Puente de Toledo, glorieta de las Pirámides, calle de Toledo, plaza de la Puerta de Toledo, ronda de Segovia, calle de Segovia, Puente de Segovia, río Manzanares y Puente de Toledo.

22. Barrio de Acacias.

Puente de los Héroes del Alcázar, paseo de Santa María de la Cabeza, plaza del Capitán Cortés, calle de Embajadores, glorieta de Embajadores, ronda de Toledo, plaza de la Puerta de Toledo, calle de Toledo, glorieta de las Pirámides, Puente de Toledo, río Manzanares y Puente de los Héroes del Alcázar.

23. Barrio de Chopera.

Puente de la Princesa, calle del Vado de Santa Catalina, plaza de Legazpi, paseo de las Delicias, plaza de la Beata María Ana de Jesús, calle de Embajadores, plaza del



Capitán Cortés, paseo de Santa María de la Cabeza, Puente de los Héroes del Alcázar, río Manzanares y Puente de la Princesa.

24. Barrio de Legazpi.

Puente del Abroñigal, autopista del Abroñigal, calle de Méndez Alvaro, prolongación de la calle de Bolívar, calle de Bolívar, plaza de Legazpi, calle del Vado de Santa Catalina, Puente de la Princesa, río Manzanares y Puente del Abroñigal.

25. Barrio de Delicias.

Plaza de Legazpi, calle de Bolívar, prolongación de la calle de Bolívar, calles de Méndez Alvaro, Empecinado, Bustamante y Ferrocarril, plaza del Capitán Cortés, calle de Embajadores, plaza de la Beata María Ana de Jesús, paseo de las Delicias y plaza de Legazpi.

26. Barrio de Moguer.

Calles del Empecinado y Méndez Alvaro, plaza del Emperador Carlos V, paseo del General Primo de Rivera, ronda de Valencia, glorieta de Embajadores, calle de Embajadores, plaza del Capitán Cortés y calles del Ferrocarril, Bustamante y Empecinado.

3. DISTRITO DE RETIRO

Plaza del Emperador Carlos V, calle de Méndez Alvaro, desde la plaza del Emperador Carlos V hasta la autopista del Abroñigal; autopista del Abroñigal, entre la calle de Méndez Alvaro y la prolongación de la de O'Donnell; prolongación de la calle de O'Donnell, desde la autopista del Abroñigal a la calle del Doctor Esquerdo; calles de O'Donnell y Alcalá, entre la de O'Donnell y la plaza de Cibeles; plaza de Cibeles, paseo del Prado y plaza del Emperador Carlos V.

Barrios de este distrito:

31. Pacífico.
32. Adelfas.
33. Estrella.
34. Ibiza.
35. Jerónimos.
36. Niño Jesús.

31. Barrio del Pacífico.

Plaza del Emperador Carlos V, calle de Méndez Alvaro, trazado de la calle de Pedro Bosch, calle del Doctor Esquerdo, plaza del Conde de Casal, avenida del Mediterráneo, plaza de Mariano de Cavia, paseos de la Reina Cristina e Infanta Isabel y plaza del Emperador Carlos V.

32. Barrio de Adelfas.

Calle de Méndez Alvaro, autopista del Abroñigal, avenida del Mediterráneo, plaza del Conde de Casal, calle del Doctor Esquerdo, trazado de la calle de Pedro Bosch y calle de Méndez Alvaro.

33. Barrio de Estrella.

Plaza del Conde de Casal, avenida del Mediterráneo, autopista del Abroñigal, prolongación de la calle de O'Donnell, calle del Doctor Esquerdo y plaza del Conde de Casal.

34. Barrio de Ibiza.

Calles del Doce de Octubre, Antonio Arias, Alcalde Sainz de Baranda, Doctor Esquerdo y O'Donnell, avenida de Menéndez Pelayo y calle del Doce de Octubre.

35. Barrio de Jerónimos.

Plaza del Emperador Carlos V, paseos de la Infanta Isabel y Reina Cristina, plaza de Mariano de Cavia, avenida de Menéndez Pelayo, calles de O'Donnell y Alcalá, plaza de Cibeles, paseo del Prado y plaza del Emperador Carlos V.

36. Barrio del Niño Jesús.

Plaza de Mariano de Cavia, avenida del Mediterráneo, plaza del Conde de Casal, calles del Doctor Esquerdo, Alcalde Sainz de Baranda, Antonio Arias y Doce de Octubre, avenida de Menéndez Pelayo y plaza de Mariano de Cavia.

4. DISTRITO DE SALAMANCA

Plaza de Cibeles, calle de Alcalá, entre la plaza de Cibeles y la calle de O'Donnell; calle de O'Donnell, prolongación de la de O'Donnell, desde la del Doctor Esquerdo hasta la autopista del Abroñigal; autopista del Abroñigal, entre la prolongación de la calle de O'Donnell y la avenida de América; avenida de América, desde la autopista del Abroñigal hasta la calle de María de Molina; calle de María de Molina, plaza del Doctor Marañón, paseo de la Castellana, entre las plazas del Doctor Marañón y Colón; paseo de Calvo Sotelo y plaza de Cibeles.

Barrios de este distrito:

41. Recoletos.
42. Goya.
43. Fuente del Berro.
44. Guindalera.
45. Lista.
46. Castellana.

41. Barrio de Recoletos.

Plaza de Cibeles, calles de Alcalá y O'Donnell, avenida de Menéndez Pelayo, calles del General Mola, Don Ramón de la Cruz y Marqués de Villamagna, paseo de la Castellana, plaza de Colón, paseo de Calvo Sotelo y plaza de Cibeles.

42. Barrio de Goya.

Calles de O'Donnell y Doctor Esquerdo, plaza de Roma, calles de Don Ramón de la Cruz y General Mola, avenida de Menéndez Pelayo y calle de O'Donnell.

43. Barrio de Fuente del Berro.

Prolongación de la calle de O'Donnell, autopista del Abroñigal, calle de Alcalá, plaza de Roma, calle del Doctor Esquerdo y prolongación de la calle de O'Donnell.

44. Barrio de Guindalera.

Plaza de Roma, calle de Alcalá, autopista del Abroñigal, avenida de América, calle de Francisco Silvela y plaza de Roma.

45. Barrio de Lista.

Calle de Don Ramón de la Cruz, plaza de Roma, calles de Francisco Silvela, María de Molina, General Mola y Don Ramón de la Cruz.

46. Barrio de Castellana.

Calles del Marqués de Villamagna, Don Ramón de la Cruz, General Mola y María de Molina, plaza del Doctor Marañón, paseo de la Castellana y calle del Marqués de Villamagna.

5. DISTRITO DE CHAMARTIN

Plaza del Doctor Marañón, calle de María de Molina, avenida de América, entre la calle de María de Molina y la autopista del Abroñigal; autopista del Abroñigal, desde la avenida de América hasta el Nudo de Manoteras; Cuarto Cinturón Arterial, entre el Nudo de Manoteras y el Nudo de Fuencarral; avenida del Generalísimo, desde el Nudo de Fuencarral hasta el paseo de la Castellana; paseo de la Castellana, entre la avenida del Generalísimo y la plaza del Doctor Marañón.

Barrios de este distrito:

- 51. El Viso.
- 52. Prosperidad.
- 53. Ciudad Jardín.
- 54. Hispanoamérica.
- 55. Nueva España.
- 56. Castilla.

51. Barrio de El Viso.

Plaza del Doctor Marañón, calles de María de Molina y General Mola, avenida de Concha Espina, plaza de Lima, avenida del Generalísimo, paseo de la Castellana y plaza del Doctor Marañón.

52. Barrio de Prosperidad.

Avenida de América, autopista del Abroñigal, avenida de Ramón y Cajal, calles de López de Hoyos, General Mola y María de Molina y avenida de América.

53. Barrio de Ciudad Jardín.

Calle de López de Hoyos, avenida de Ramón y Cajal y calles del General Mola y López de Hoyos.

54. Barrio de Hispanoamérica.

Plaza de Lima, avenidas de Concha Espina y Ramón y Cajal, autopista del Abroñigal, avenidas de Costa Rica y Alberto Alcocer, plaza de Cuzco, avenida del Generalísimo y plaza de Lima.

55. Barrio de Nueva España.

Plaza de Cuzco, avenidas de Alberto Alcocer y Costa Rica, autopista del Abroñigal, avenida del Sagrado Corazón, calle de los Caídos de la División Azul, plaza del Duque de Pastrana, calle de Mateo Inurria, plaza de Castilla, avenida del Generalísimo y plaza de Cuzco.

56. Barrio de Castilla.

Plaza de Castilla, calle de Mateo Inurria, plaza del Duque de Pastrana, calle de los Caídos de la División Azul, avenida del Sagrado Corazón, autopista del Abroñigal, Nudo de Manoteras, Cuarto Cinturón Arterial, Nudo de Fuenca-rral, avenida del Generalísimo, plaza de Castilla.

6. DISTRITO DE TETUAN

Avenida del Generalísimo, desde su comienzo hasta la calle de Sinesio Delgado; calle de Sinesio Delgado, entre la avenida del Generalísimo y la plaza de Mondoñedo; plaza de Mondoñedo, calle de Ginzo de Limia, desde la plaza de Mondoñedo hasta la avenida de Asturias; trazado de la avenida de Asturias, entre la calle de Ginzo de Limia y la prolongación de la calle de Ofelia Nieto por la vereda de Ganapanes; prolongación de la calle de Ofelia Nieto por la vereda de Ganapanes, desde la avenida de Asturias hasta la calle de Ofelia Nieto; calles de Ofelia Nieto y Pedro Mur, prolongación de la calle de Pedro Mur por la trayectoria de la conducción baja del Canal de Isabel II, entre la calle de Pedro Mur y la avenida de la Reina Victoria; avenida de la Reina Victoria, desde la prolongación de la calle de Pedro Mur por la trayectoria de la conducción baja del Canal de Isabel II hasta la glorieta de Cuatro Caminos; glorieta de Cuatro Caminos, calle de Raimundo Fernández Villaverde y avenida del Generalísimo.

Barrios de este distrito:

61. Bellas Vistas.
62. Cuatro Caminos.
63. Castillejos.
64. Almenara.
65. Valdeacederas.
66. Berruguete.

61. Barrio de Bellas Vistas.

Glorieta de Cuatro Caminos, calles de Bravo Murillo, Francos Rodríguez, Pedro Mur y su prolongación por la trayectoria de la conducción baja del Canal de Isabel II; avenida de la Reina Victoria y glorieta de Cuatro Caminos.

62. Barrio de Cuatro Caminos.

Glorieta de Cuatro Caminos, calle de Raimundo Fernández Villaverde, avenida del Generalísimo, calles del General Yagüe y Bravo Murillo y glorieta de Cuatro Caminos.

63. Barrio de Castillejos.

Plaza de Castilla, calles de Bravo Murillo y General Yagüe, avenida del Generalísimo y plaza de Castilla.

64. Barrio de Almenara.

Plaza de Castilla, avenida del Generalísimo, calle de Sinesio Delgado, plaza de Mondoñedo, calle de Ginzo de Limia, trazado de la avenida de Asturias, prolongación de la calle de Pinos Alta, calles de Pinos Alta y Bravo Murillo y plaza de Castilla.

65. Barrio de Valdeacederas.

Calles de Bravo Murillo y Pinos Alta, prolongación de la calle de Pinos Alta, trazado de la avenida de Asturias, prolongación de la calle de Ofelia Nieto por la vereda de Ganapanes y calles del Marqués de Viana y Bravo Murillo.

66. Barrio de Berruguete.

Calles de Bravo Murillo y Marqués de Viana, prolongación de la calle de Ofelia Nieto por la vereda de Ganapanes y calles de Ofelia Nieto, Francos Rodríguez y Bravo Murillo.

7. DISTRITO DE CHAMBERI

Plaza de Colón, paseo de la Castellana, calle de Raimundo Fernández Villaverde, glorieta de Cuatro Caminos, avenida de la Reina Victoria, plaza del Presidente García Moreno, avenida de la Moncloa, paseo de Juan XXIII, desde la avenida de la Moncloa hasta la calle de Isaac Peral; calles de Isaac Peral y Arcipreste de Hita, calle de Meléndez Valdés, entre las del Arcipreste de Hita y Princesa; calle de la Princesa, desde la de Meléndez Valdés hasta la de Alberto Aguilera, calle de Alberto Aguilera, glorieta de Ruiz Jiménez, calle de Carranza, glorieta de Bilbao, calle de Sagasta, plaza de Alonso Martínez, calle de Génova y plaza de Colón.

Barrios de este distrito:

71. Gaztambide.
72. Arapiles.
73. Trafalgar.
74. Almagro.
75. Ríos Rosas.
76. Vallehermoso.

71. Barrio de Gaztambide.

Calles de Blasco de Garay, Cea Bermúdez, Isaac Peral, Arcipreste de Hita, Meléndez Valdés, Princesa, Alberto Aguilera y Blasco de Garay.

72. Barrio de Arapiles.

Glorieta de Ruiz Jiménez, calle de San Bernardo, glorieta de Quevedo, calles de Bravo Murillo, Cea Bermúdez, Blasco de Garay y Alberto Aguilera y glorieta de Ruiz Jiménez.

73. Barrio de Trafalgar.

Plaza de Alonso Martínez, calles de Joaquín García Morato, General Sanjurjo y Bravo Murillo, glorieta de Quevedo, calle de San Bernardo, glorieta de Ruiz Jiménez, calle de Carranza, glorieta de Bilbao, calle de Sagasta y plaza de Alonso Martínez.

74. Barrio de Almagro.

Plaza de Colón, paseo de la Castellana, plaza del Doctor Marañón, calles del General Sanjurjo y Joaquín García Morato, plaza de Alonso Martínez, calle de Génova y plaza de Colón.

75. Barrio de Ríos Rosas.

Plaza del Doctor Marañón, paseo de la Castellana, calle de Raimundo Fernández Villaverde, glorieta de Cuatro Caminos, calles de Bravo Murillo y General Sanjurjo y plaza del Doctor Marañón.

76. Barrio de Vallehermoso.

Calle de Bravo Murillo, glorieta de Cuatro Caminos, avenida de la Reina Victoria, plaza del Presidente García Moreno, avenida de la Moncloa, paseo de Juan XXIII, calle de Isaac Peral, plaza de Cristo Rey y calles de Cea Bermúdez y Bravo Murillo.

8. DISTRITO DE FUENCARRAL

Nudo de Manoteras, avenida de Burgos (variante Este de la carretera NR-I de Madrid a Francia por Irún), desde el Nudo de Manoteras hasta el límite del término municipal; límite del término municipal, entre la avenida de Burgos y el trazado de la avenida de Asturias; trazado de esta avenida, desde el límite del término municipal hasta la calle de Ginzo de Limia; calle de Ginzo de Limia, entre la avenida de Asturias y la plaza de Mondoñedo; plaza de Mondoñedo, calle de Sinesio Delgado, desde la plaza de Mondoñedo hasta la avenida del Generalísimo; avenida del Generalísimo, entre la calle de Sinesio Delgado y el Nudo de Fuencarral, y Cuarto Cinturón Arterial, desde el Nudo de Fuencarral hasta el Nudo de Manoteras.

Barrios de este distrito:

81. El Pardo.
82. Fuentelarreyna.
83. Peña Grande.
84. Pilar.
85. Valverde.
86. El Goloso.
87. Mirasierra.

81. Barrio de El Pardo.

Carretera de El Pardo, tapia del Monte de El Pardo, límite del término municipal, trazado de la avenida de Asturias y carretera de El Pardo.

82. Barrio de Fuentelarreyna.

Arroyo Monte Carmelo y arroyo Valdeyeros, tapia del Monte de El Pardo, carretera de El Pardo, trazado de la avenida de Asturias y arroyo Monte Carmelo.

83. Barrio de Peña Grande.

Avenida de Compostela (tramo parcial del Cuarto Cinturón Arterial), desviación Oeste de la carretera NR-I de Madrid a Francia por Irún, avenida del Cardenal Herre-

ra Oria (antes carretera de la Playa), arroyo Valdeyeros y arroyo Monte Carmelo, trazado de la avenida de Asturias y trazado de la avenida de Compostela.

84. Barrio del Pilar.

Nudo de Fuencarral, trazado de la avenida de Compostela (tramo parcial del Cuarto Cinturón Arterial), trazado de la avenida de Asturias, calle de Ginzo de Limia, plaza de Mondoñedo, calle de Sinesio Delgado, avenida del Generalísimo y Nudo de Fuencarral.

85. Barrio de Valverde.

Nudo de Manoteras, avenida de Burgos (variante Oeste de la carretera NR-I de Madrid a Francia por Irún), límite del término municipal, desviación Oeste de la carretera NR-I de Madrid a Francia por Irún, avenida de Compostela (tramo parcial del Cuarto Cinturón Arterial), Nudo de Fuencarral, Cuarto Cinturón Arterial y Nudo de Manoteras.

86. Barrio de El Goloso.

Carretera de Fuencarral a El Pardo, desviación Oeste de la carretera NR-I de Madrid a Francia por Irún, límite del término municipal, tapia del Monte de El Pardo y carretera de Fuencarral a El Pardo.

87. Barrio de Mirasierra.

Arroyo Valdeyeros, avenida del Cardenal Herrera Oria (antes carretera de la Playa); desviación Oeste de la carretera NR-I de Madrid a Francia por Irún, carretera de Fuencarral a El Pardo, tapia del Monte de El Pardo y arroyo Valdeyeros.

9. DISTRITO DE MONCLOA


Plaza de los Mártires de Madrid, calle de Meléndez Valdés, desde la de Princesa hasta la del Arcipreste de Hita; calles del Arcipreste de Hita e Isaac Peral, paseo de Juan XXIII, entre la calle de Isaac Peral y la avenida de la Moncloa; avenida de la Moncloa, plaza del Presidente García Moreno, avenida de la Reina Victoria, desde la plaza del Presidente García Moreno hasta la prolongación de la calle de Pedro Mur por la trayectoria de la conducción baja del Canal de Isabel II; trazado de esta prolongación entre la avenida de la Reina Victoria y la calle de Pedro Mur; calles de Pedro Mur y Ofelia Nieto, prolongación de la calle de Ofelia Nieto por la vereda de Ganapanes, desde la calle de Ofelia Nieto hasta la avenida de Asturias; trazado de la avenida de Asturias, entre la prolongación de la calle de Ofelia Nieto por la vereda de Ganapanes y el límite del término municipal; límite del término municipal, desde la avenida de Asturias hasta la tapia de la Casa de Campo; tapia de la Casa de Campo, entre el límite del término municipal y la avenida de Portugal; avenida de Portugal, Puente del Rey, paseo de Onésimo Redondo, calzadas Sur y Este de la plaza de España, calle de la Princesa y plaza de los Mártires de Madrid.

Barrios de este distrito:

91. Casa de Campo.
92. Argüelles.
93. Ciudad Universitaria.
94. Valdezarza.
95. Valdemarín.
96. El Plantío.
97. Aravaca.

91. Barrio de Casa de Campo.

Puente del Rey, paseos de Onésimo Redondo y del Rey, calles de Irún y Ferraz, paseos del Pintor Rosales y Moret, avenida del Arco de la Victoria, paseo de Séneca, Puente de Castilla, carretera de Castilla, tapia de la Casa de Campo, incluido el límite del término municipal; avenida de Portugal y Puente del Rey.



92. Barrio de Argüelles.

Calzadas Sur y Este de la plaza de España, calles de la Princesa, Meléndez Valdés, Arcipreste de Hita, Isaac Peral y Fernández de los Ríos, plaza de los Mártires de Madrid, paseos de Moret y Pintor Rosales, calles de Ferraz e Irún, paseos del Rey y Onésimo Redondo y calzadas Sur y Este de la plaza de España.

93. Barrio de Ciudad Universitaria.

Arco de la Victoria, calles de Fernández de los Ríos e Isaac Peral, paseo de Juan XXIII, avenida de la Moncloa, plaza del Presidente García Moreno, avenida de la Reina Victoria, prolongación de la calle de Pedro Mur por la trayectoria de la conducción baja del Canal de Isabel II, y calles de Pedro Mur y Francos Rodríguez, avenida de Nueva Zelanda, trazado de la avenida de Asturias, carretera posterior del Hipódromo, arroyo Valdemarín, límite del recinto del Hipódromo, límite del antiguo término de Aravaca con terrenos del Patrimonio Nacional, tapia de la Casa de Campo, carretera de Castilla, Puente de Castilla, paseo de Séneca, avenida del Arco de la Victoria y Arco de la Victoria.

94. Barrio de Valdezarza.

Calle de Ofelia Nieto, prolongación de la calle de Ofelia Nieto por la vereda de Ganapanes, trazado de la avenida de Asturias, avenida de Nueva Zelanda y calles de Francos Rodríguez y Ofelia Nieto.

95. Barrio de Valdemarín.

Arroyo Valdemarín, carretera posterior del Hipódromo, trazado de la avenida de Asturias, trazado del enlace de esta avenida con la carretera NR-VI de Madrid a La Coruña, carretera NR-VI de Madrid a La Coruña, límite del recinto del Hipódromo y arroyo Valdemarín.

96. Barrio de El Plantío.

Vías del ferrocarril de Irún desde el límite con el término de Pozuelo de Alarcón hasta el encuentro de la carretera del Barrial y la calle de Sagitario, carretera del Barrial, trazado del enlace de esta carretera con la NR-VI de

Madrid a La Coruña y con el trazado de la avenida de Asturias, trazado de esta avenida, límite del término municipal y vías del ferrocarril de Irún.

97. Barrio de Aravaca.

Vías del ferrocarril de Irún desde el encuentro de la carretera del Barrial y la calle de Sagitario hasta el límite con el término de Pozuelo de Alarcón, límite del término municipal, tapia de la Casa de Campo, límite del antiguo término de Aravaca con terrenos del Patrimonio Nacional, carretera NR-VI de Madrid a La Coruña, enlace de esta carretera con la del Barrial, carretera del Barrial y vías del ferrocarril de Irún.

10. DISTRITO DE LATINA

Calle de San Conrado, río Manzanares, desde la calle de San Conrado a la avenida de Portugal; avenida de Portugal, tapia de la Casa de Campo, entre la avenida de Portugal y el límite del término municipal; límite del término municipal, desde la tapia de la Casa de Campo hasta la carretera de San José; carretera de San José, entre el límite del término municipal y su cruce con la carretera de Alcorcón; enlace de la carretera de San José con la prolongación del trazado de la Vía Carpetana (antes avenida de las Animas), desde la carretera de Alcorcón hasta la avenida de Cuatro Vientos; prolongación del trazado de la Vía Carpetana, entre la avenida de Cuatro Vientos y la plaza del Ejército; plaza del Ejército, Vía Carpetana, paseo de la Ermita del Santo, entre la Vía Carpetana y la calle de San Conrado.

Barrios de este distrito:

101. Los Cármenes.
102. Puerta del Angel.
103. Lucero.
104. Aluche.
105. Campamento.
106. Cuatro Vientos.
107. Las Aguilas.

101. Barrio de Los Cármenes.

Calle de San Conrado, río Manzanares, calle de Daimiel, vías del ferrocarril de Villa del Prado, calle de Sepúlveda, camino de la Laguna, prolongación Oeste de la avenida de Nuestra Señora de Valvanera, Vía Carpetana (antes avenida de las Animas), paseo de la Ermita del Santo y calle de San Conrado.

102. Barrio de Puerta del Angel.

Calle de Daimiel, río Manzanares, avenida de Portugal, calle de Huerta de Castañeda, camino viejo de la Laguna, calle de Sepúlveda, vías del ferrocarril de Villa del Prado y calle de Daimiel.

103. Barrio del Lucero.

Calle de Sepúlveda, camino viejo de la Laguna, calle de Huerta de Castañeda, tapia de la Casa de Campo, calle de San Manuel, paseo de Extremadura (carretera NR-V de Madrid a Portugal por Badajoz), camino de la Venta, calle de la Duquesa de Parcent, camino de la Laguna y calle de Sepúlveda.

104. Barrio de Aluche.

Prolongación del trazado de la Vía Carpetana (antes avenida de las Animas), plaza del Ejército, Vía Carpetana, prolongación Oeste de la avenida de Nuestra Señora de Valvanera, calle de la Duquesa de Parcent, camino de la Venta, paseo de Extremadura (carretera NR-V de Madrid a Portugal por Badajoz), calle de San Manuel, tapia de la Casa de Campo, carretera de Boadilla del Monte, paseo de Extremadura, avenida de los Poblados y prolongación del trazado de la Vía Carpetana.

105. Barrio de Campamento.

Carretera de Boadilla del Monte, límite del término municipal, paseo de Extremadura (carretera NR-V de Madrid a Portugal por Badajoz) y carretera de Boadilla del Monte.

106. Barrio de Cuatro Vientos.

Carretera de San José, enlace de la carretera de San José con la prolongación del trazado de la Vía Carpetana, avenida de Cuatro Vientos, avenida de la Aviación, paseo de Extremadura (carretera NR-V de Madrid a Portugal por Badajoz), límite del término municipal y carretera de San José.

107. Barrio de Las Aguilas.

Prolongación del trazado de la Vía Carpetana, avenida de los Poblados, paseo de Extremadura (carretera NR-V de Madrid a Portugal por Badajoz), avenidas de la Aviación y Cuatro Vientos y prolongación del trazado de la Vía Carpetana.

11. DISTRITO DE CARABANCHEL

Puente de los Héroes del Alcázar, río Manzanares, entre el Puente de los Héroes del Alcázar y la calle de San Conrado; calle de San Conrado, paseo de la Ermita del Santo, desde la calle de San Conrado a la Vía Carpetana (antes avenida de las Animas); Vía Carpetana, plaza del Ejército, prolongación del trazado de la Vía Carpetana, entre la plaza del Ejército y la avenida de Cuatro Vientos; enlace de la prolongación del trazado de la Vía Carpetana con la carretera de San José, desde la avenida de Cuatro Vientos hasta la carretera de Alcorcón, carretera de San José, entre la de Alcorcón y el límite del término municipal; límite del término municipal, desde la carretera de San José a la avenida de la Princesa Juana de Austria (carretera N-401 de Madrid a Ciudad Real por Toledo); avenida de la Princesa Juana de Austria, entre el límite del término municipal y la plaza de Fernández Ladreda; plaza de Fernández Ladreda y paseo de Santa María de la Cabeza, entre la plaza de Fernández Ladreda y el Puente de los Héroes del Alcázar.

Barrios de este distrito:

- 111. Comillas.
- 112. Opañel.
- 113. San Isidro.
- 114. Vista Alegre.
- 115. Puerta Bonita.
- 116. Buenavista.
- 117. Abrantes.

111. Barrio de Comillas.

Puente de los Héroes del Alcázar, río Manzanares, Puente de Toledo, plaza del Marqués de Vadillo, calle de Antonio de Leyva, plaza de Fernández Ladreda, paseo de Santa María de la Cabeza y Puente de los Héroes del Alcázar.

112. Barrio de Opañel.

Plaza del Marqués de Vadillo, calle del General Ricardos, avenida de Oporto, plaza de Fernández Ladreda, calle de Antonio de Leyva y plaza del Marqués de Vadillo.

113. Barrio de San Isidro.

Puente de Toledo, río Manzanares, calle de San Conrado, paseo de la Ermita del Santo, Vía Carpetana (antes avenida de las Animas), avenida de Nuestra Señora de Valvanera, prolongación Este de la avenida de Nuestra Señora de Valvanera, calle del General Ricardos, plaza del Marqués de Vadillo y Puente de Toledo.

114. Barrio de Vista Alegre.

Calle del General Ricardos, prolongación Este de la avenida de Nuestra Señora de Valvanera, avenida de Nuestra Señora de Valvanera, Vía Carpetana (antes avenida de las Animas), plaza del Ejército, prolongación del trazado de la Vía Carpetana, avenida de los Poblados y calles de Eugenia de Montijo y General Ricardos.

115. Barrio de Puerta Bonita.


Avenida de Oporto, calles del General Ricardos, Eugenia de Montijo, Seis de Noviembre, Vitigudino y Antonio Rodríguez Sacristán, carretera de Carabanchel a la de Andalucía, avenida de Abrantes, calles de Besolla y Carcastillo, camino viejo de Leganés y avenida de Oporto.

116. Barrio de Buenavista.

Avenida de la Princesa Juana de Austria (carretera N-401 de Madrid a Ciudad Real por Toledo), carretera de Carabanchel a la de Andalucía, calles de Antonio Rodríguez Sacristán, Vitigudino y Seis de Noviembre, avenida de los Poblados, prolongación del trazado de la Vía Carpetana, enlace de la prolongación del trazado de la Vía Carpetana con la carretera de San José, carretera de San José, límite del término municipal y avenida de la Princesa Juana de Austria.

117. Barrio de Abrantes.

Plaza de Fernández Ladreda, avenida de Oporto, camino viejo de Leganés, calles de Carcastillo y Besolla, avenida de Abrantes, carretera de Carabanchel a la de Andalucía, avenida de la Princesa Juana de Austria (carretera N-401 de Madrid a Ciudad Real por Toledo) y plaza de Fernández Ladreda.



12. DISTRITO DE VILLAVERDE

Puente del Abroñigal, río Manzanares, entre el Puente del Abroñigal y el Puente de los Héroes del Alcázar; paseo de Santa María de la Cabeza, desde el Puente de los Héroes del Alcázar a la plaza de Fernández Ladreda; plaza de Fernández Ladreda, avenida de la Princesa Juana de Austria (carretera N-401 de Madrid a Ciudad Real por Toledo), entre la plaza de Fernández Ladreda y el límite del término municipal; límite del término municipal, desde la avenida de la Princesa Juana de Austria hasta la avenida de Andalucía (carretera NR-IV de Madrid a Cádiz); avenida de Andalucía, entre el límite del término municipal y la autopista del Abroñigal, y autopista del Abroñigal, entre la avenida de Andalucía y el Puente del Abroñigal.

Barrios de este distrito:

- 121. Moscardó.
- 122. Pradolongo.
- 123. Orcasitas.
- 124. San Andrés.
- 125. Los Angeles.
- 126. Carolinas.
- 127. Almendrales.
- 128. Usera.

121. Barrio de Moscardó.

Puente de la Princesa, río Manzanares, Puente de los Héroes del Alcázar, paseo de Santa María de la Cabeza, plaza de Fernández Ladreda, calle de Marcelo Usera y Puente de la Princesa.

122. Barrio de Pradolongo.

Carretera de Carabanchel a la de Andalucía, camino viejo de Villaverde, calle de Marcelo Usera, plaza de Fernández Ladreda, avenida de la Princesa Juana de Austria (carretera N-401 de Madrid a Ciudad Real por Toledo) y carretera de Carabanchel a la de Andalucía.

123. Barrio de Orcasitas.

Vías del ferrocarril de Portugal, carretera de Carabanchel a la de Andalucía, avenida de la Princesa Juana de Austria (carretera N-401 de Madrid a Ciudad Real por Toledo) y vías del ferrocarril de Portugal.

124. Barrio de San Andrés.

Avenida de Andalucía (carretera NR-IV de Madrid a Cádiz), vías de empalme del ferrocarril de Ciudad Real con el de Portugal, vías del ferrocarril de Portugal, avenida de la Princesa Juana de Austria (carretera N-401 de Madrid a Ciudad Real por Toledo), límite del término municipal y avenida de Andalucía.

125. Barrio de Los Angeles.

Avenida de Andalucía (carretera NR-IV de Madrid a Cádiz), carretera de Carabanchel a la de Andalucía, vías del ferrocarril de Portugal, vías de empalme del ferrocarril de Portugal con el de Ciudad Real y avenida de Andalucía.

126. Barrio de Carolinas.

Avenida de Andalucía (carretera NR-IV de Madrid a Cádiz), autopista del Abroñigal, Puente del Abroñigal, río Manzanares, vías del ferrocarril de Portugal, carretera de Carabanchel a la de Andalucía y avenida de Andalucía.

127. Barrio de Almendrales.

Vías del ferrocarril de Portugal, río Manzanares, Puente de la Princesa, calles de Marcelo Usera y Nicolás Usera y vías del ferrocarril de Portugal.

128. Barrio de Usera.

Carretera de Carabanchel a la de Andalucía, calles de Nicolás Usera y Marcelo Usera, camino viejo de Villaverde y carretera de Carabanchel a la de Andalucía.

13. DISTRITO DE MEDIODIA

Autopista del Abroñigal, entre la prolongación de la calle de Méndez Alvaro y la avenida de Andalucía (carretera NR-IV de Madrid a Cádiz); avenida de Andalucía, desde la autopista del Abroñigal al límite del término municipal; límite del término municipal, entre la avenida de Andalucía y la carretera NR-III de Madrid a Valencia; carretera NR-III de Madrid a Valencia, desde el límite del término municipal a la avenida del Mediterráneo; avenida del Mediterráneo, entre la carretera NR-III de Madrid a Valencia y las vías del ferrocarril de Zaragoza; vías del ferrocarril de Zaragoza, desde la avenida del Mediterráneo hasta la prolongación de la calle de Méndez Alvaro, y prolongación de la calle de Méndez Alvaro, entre las vías del ferrocarril de Zaragoza y la autopista del Abroñigal.

Barrios de este distrito:

- 131. Santa Catalina.
- 132. San Fermín.
- 133. Los Rosales.
- 134. San Cristóbal.
- 135. Butarque.
- 136. Villa de Vallecas.

131. Barrio de Santa Catalina.

Vías del ferrocarril de Zaragoza, prolongación de la calle de Méndez Alvaro, autopista del Abroñigal, vías del ferrocarril procedentes de la estación de las Delicias y de enlace con las vías del ferrocarril de Zaragoza y vías del ferrocarril de Zaragoza.

132. Barrio de San Fermín.

Carretera de Vallecas a Villaverde, enlace de las vías procedentes de la estación de las Delicias con las del ferrocarril de Zaragoza, vías del ferrocarril procedentes de la estación de las Delicias, autopista del Abroñigal, avenida de Andalucía (carretera NR-IV de Madrid a Cádiz), carretera de San Martín de la Vega y carretera de Vallecas a Villaverde.

133. Barrio de Los Rosales.

Vías del ferrocarril de Ciudad Real, carretera de San Martín de la Vega, avenida de Andalucía (carretera NR-IV de Madrid a Cádiz) y vías del ferrocarril de Ciudad Real.

134. Barrio de San Cristóbal.

Vías del ferrocarril de Alicante y de Ciudad Real, avenida de Andalucía (carretera NR-IV de Madrid a Cádiz) y vías del ferrocarril de Alicante.

135. Barrio de Butarque.

Carretera de San Martín de la Vega, vías del ferrocarril de Alicante y de Ciudad Real, vías del ferrocarril de Alicante, avenida de Andalucía (carretera NR-IV de Madrid a Cádiz), límite del término municipal y carretera de San Martín de la Vega.

136. Barrio de Villa de Vallecas.

Avenida del Mediterráneo, vías del ferrocarril de Zaragoza, vías del ferrocarril procedentes de la estación de las Delicias de empalme con las del de Zaragoza, carreteras de Villaverde a Vallecas y de San Martín de la Vega, límite del término municipal, carretera NR-III de Madrid a Valencia y avenida del Mediterráneo.

14. DISTRITO DE VALLECAS

Autopista del Abroñigal, entre la avenida del Mediterráneo y la prolongación de la calle de Méndez Alvaro; prolongación de la calle de Méndez Alvaro, desde la autopista del Abroñigal a las vías del ferrocarril de Zaragoza; vías del ferrocarril de Zaragoza, entre la prolongación de la calle de Méndez Alvaro y la avenida del Mediterráneo, y avenida del Mediterráneo, desde las vías del ferrocarril de Zaragoza a la autopista del Abroñigal.

Barrios de este distrito:

- 141. San Diego.
- 142. Picazo.
- 143. Portazgo.
- 144. Numancia.
- 145. Olivar.
- 146. Palomeras.

141. Barrio de San Diego.

Vías del ferrocarril de Zaragoza, calles de Bellota, Martínez de la Riva y Juan Navarro, autopista del Abroñigal, prolongación de la calle de Méndez Alvaro y vías del ferrocarril de Zaragoza.

142. Barrio de Picazo.

Vías del ferrocarril de Zaragoza, avenida de la Albufera, prolongación de la avenida de San Diego, calles de Martínez de la Riva y Bellota y vías del ferrocarril de Zaragoza.

143. Barrio de Portazgo.

Vías del ferrocarril de Zaragoza, avenida del Mediterráneo, prolongación de la calle de Josefa Díaz, calle de Josefa Díaz, avenida de la Albufera y vías del ferrocarril de Zaragoza.

144. Barrio de Numancia.

Avenida de la Albufera, calle de Josefa Díaz, prolongación de la calle de Josefa Díaz, avenida del Mediterráneo, autopista del Abroñigal y avenida de la Albufera.

145. Barrio del Olivar.

Calle de Juan Mazo, prolongación de la calle de Juan Mazo, calle de los Monegros, avenida de la Albufera, autopista del Abroñigal, calles de Juan Navarro, Martínez de la Riva y Juan Mazo.

146. Barrio de Palomeras.

Calle de Martínez de la Riva, prolongación de la avenida de San Diego, avenida de la Albufera, calle de los Monegros, prolongación de la calle de Juan Mazo y calles de Juan Mazo y de Martínez de la Riva.

15. DISTRITO DE MORATALAZ

Autopista del Abroñigal, entre la prolongación de la calle de O'Donnell y la avenida del Mediterráneo; avenida del Mediterráneo y carretera NR-III de Madrid a Valencia, desde la autopista del Abroñigal hasta el límite del término municipal; límite del término municipal, entre la carretera NR-III de Madrid a Valencia y la prolongación de la calle de O'Donnell, y prolongación de la calle de O'Donnell, desde el límite del término municipal hasta la autopista del Abroñigal.

Barrios de este distrito:

- 151. Pavones.
- 152. Vicálvaro.
- 153. Horcajo.
- 154. Vinateros.
- 155. Marroquina.
- 156. Media Legua.
- 157. Fontarrón.

151. Barrio de Pavones.

Avenida del Mediterráneo, Cuarto Cinturón Arterial, vías del ferrocarril del Tajuña, Gran Arteria Este del Canal de Isabel II y avenida del Mediterráneo.

152. Barrio de Vicálvaro.

Avenida del Mediterráneo, carretera NR-III de Madrid a Valencia, límite del término municipal, prolongación de la calle de O'Donnell, Cuarto Cinturón Arterial y avenida del Mediterráneo.

153. Barrio de Horcajo.

Vías del ferrocarril del Tajuña, Cuarto Cinturón Arterial, prolongación de la calle de O'Donnell, Gran Arteria Este del Canal de Isabel II y vías del ferrocarril del Tajuña.

154. Barrio de Vinateros.

Calle de Hacienda de Pavones, Gran Arteria Este del Canal de Isabel II, vías del ferrocarril del Tajuña, camino viejo de Vicálvaro, avenida de Moratalaz, plaza de Pablo de Garnica y calle de Hacienda de Pavones.

155. Barrio de Marroquina.

Vías del ferrocarril del Tajuña, Gran Arteria Este del Canal de Isabel II, prolongación de la calle de O'Donnell, calle del Arroyo de Media Legua, plaza del Corregidor Doctor Martín de Acuña, camino viejo de Vicálvaro, plaza del Corregidor Marcos Barrionuevo, calles del Arroyo Belincoso y Arroyo de las Pilillas, plaza de Pablo de Garnica, avenida de Moratalaz, camino viejo de Vicálvaro y vías del ferrocarril del Tajuña.

156. Barrio de Media Legua.

Plaza de Pablo de Garnica, calles del Arroyo de las Pilillas y Arroyo Belincoso, plaza del Corregidor Marcos Barrionuevo, camino viejo de Vicálvaro, plaza del Corregidor Doctor Martín de Acuña, calle del Arroyo de Media Legua, prolongación de la calle de O'Donnell, autopista del Abroñigal, avenida de Moratalaz y plaza de Pablo de Garnica.

157. Barrio de Fontarrón.

Avenida del Mediterráneo, Gran Arteria Este del Canal de Isabel II, calle de Hacienda de Pavones, plaza de Pablo de Garnica, avenida de Moratalaz, autopista del Abroñigal y avenida del Mediterráneo.

16. DISTRITO DE CIUDAD LINEAL

Prolongación de la calle de O'Donnell, desde la autopista del Abroñigal hasta la calle de Daroca; calle de Daroca, entre la prolongación de las de O'Donnell y Hermanos García Noblejas; calle de los Hermanos García Noblejas, desde la de Daroca hasta la de Emilio Muñoz; calle de Emilio Muñoz, entre la de los Hermanos García Noblejas y la de Albarracín; calles de Albarracín, General Aranaz, Asura y Mesena, calle del Golfo de Salónica, desde la de Mesena a la de Leandro Hernández; calle de Leandro Hernández y prolongación del eje de la misma, hasta el Cuarto Cinturón Arterial; Cuarto Cinturón Arterial, entre la prolongación del eje de la calle de Leandro Hernández y el Nudo de Manoteras; Nudo de Manoteras y autopista del Abroñigal, desde el Nudo de Manoteras a la prolongación de la calle de O'Donnell.

Barrios de este distrito:

161. Ventas.
162. Pueblo Nuevo.
163. Quintana.
164. Concepción.
165. San Pascual.
166. San Juan Bautista.
167. Colina.
168. Atalaya.
169. Costillares.

161. Barrio de Ventas.

Autopista del Abroñigal, prolongación de la calle de O'Donnell, calles de Daroca, Lago Constanza y Alcalá y autopista del Abroñigal.

162. Barrio de Pueblo Nuevo.

Calles del Lago Constanza, Daroca, Hermanos García Noblejas, Emilio Muñoz y Albarracín, avenida de Aragón y calles de Alcalá y Lago Constanza.

163. Barrio de Quintana.

Calles del Alcalde López Casero y Alcalá, avenida de Aragón, calles del General Aranz, López Aranda, José del Hierro, Zigia, Virgen del Lluc y Alcalde López Casero.

164. Barrio de Concepción.

Autopista del Abroñigal, calles de Alcalá, Alcalde López Casero, Virgen del Lluc, Zigia, José del Hierro, López Aranda, General Aranz, Marqués de Portugalete, Juan Pérez Zúñiga, Virgen del Val, Arturo Madrid y Virgen de Lourdes y autopista del Abroñigal.

165. Barrio de San Pascual.

Autopista del Abroñigal, calles de la Virgen de Lourdes, Arturo Madrid, Virgen del Val, Juan Pérez Zúñiga, Marqués de Portugalete y General Aranz, avenida de América y autopista del Abroñigal.

166. Barrio de San Juan Bautista.

Autopista del Abroñigal, avenida de América, calle de Asura, prolongación de la avenida de Ramón y Cajal por el trazado de las calles de Ulises y José Silva y autopista del Abroñigal.

167. Barrio de Colina.

Autopista del Abroñigal, prolongación de la avenida de Ramón y Cajal por el trazado de las calles de José Silva y Ulises, calles de Asura y Mesena, prolongación de la avenida de Costa Rica por el trazado de la calle de Emeterio Castaños y autopista del Abroñigal.

168. Barrio de Atalaya.

Autopista del Abroñigal, prolongación de la avenida de Costa Rica por el trazado de la calle de Emeterio Castaños, calle de Mesena, prolongación de la avenida del Sagrado Corazón por el trazado de la calle de Añastro, avenida del Sagrado Corazón y autopista del Abroñigal.

169. Barrio de Costillares.

Nudo de Manoteras, autopista del Abroñigal, avenida del Sagrado Corazón y prolongación de esta avenida por el trazado de la calle de Añastro, calles de Mesena, Golfo de Salónica, Leandro Hernández y su prolongación, Cuarto Cinturón Arterial y Nudo de Manoteras.

169. Barrio de Costillares.

169. Barrio de Costillares.

169. Barrio de Costillares.

169. Barrio de Costillares.

169. Barrio de Costillares.

169. Barrio de Costillares.

169. Barrio de Costillares.

169. Barrio de Costillares.

169. Barrio de Costillares.

170. Barrio de San Lorenzo.


Calle de Alameda, 169. Barrio de San Lorenzo y Hermanos García, prolongación de esta avenida por el trazado de la calle de Añastro, calles de Mesena, Golfo de Salónica, Leandro Hernández y su prolongación, Cuarto Cinturón Arterial y Nudo de Manoteras.

171. Barrio de San Lorenzo.

Calle de Alameda, 169. Barrio de San Lorenzo y Hermanos García, prolongación de esta avenida por el trazado de la calle de Añastro, calles de Mesena, Golfo de Salónica, Leandro Hernández y su prolongación, Cuarto Cinturón Arterial y Nudo de Manoteras.

172. Barrio de San Lorenzo.

Calle de Alameda, 169. Barrio de San Lorenzo y Hermanos García, prolongación de esta avenida por el trazado de la calle de Añastro, calles de Mesena, Golfo de Salónica, Leandro Hernández y su prolongación, Cuarto Cinturón Arterial y Nudo de Manoteras.



157. Barrio de Castilleja de los Rios.

Este barrio, situado al N. del Ayuntamiento, comprende la zona comprendida entre la calle de San Juan de los Rios y la calle de San Juan de los Rios, y la zona comprendida entre la calle de San Juan de los Rios y la calle de San Juan de los Rios.

158. Barrio de San Juan de los Rios.

Este barrio, situado al N. del Ayuntamiento, comprende la zona comprendida entre la calle de San Juan de los Rios y la calle de San Juan de los Rios, y la zona comprendida entre la calle de San Juan de los Rios y la calle de San Juan de los Rios.

159. Barrio de San Juan de los Rios.

Este barrio, situado al N. del Ayuntamiento, comprende la zona comprendida entre la calle de San Juan de los Rios y la calle de San Juan de los Rios, y la zona comprendida entre la calle de San Juan de los Rios y la calle de San Juan de los Rios.

160. Barrio de San Juan de los Rios.

Este barrio, situado al N. del Ayuntamiento, comprende la zona comprendida entre la calle de San Juan de los Rios y la calle de San Juan de los Rios, y la zona comprendida entre la calle de San Juan de los Rios y la calle de San Juan de los Rios.

161. Barrio de San Juan de los Rios.

Este barrio, situado al N. del Ayuntamiento, comprende la zona comprendida entre la calle de San Juan de los Rios y la calle de San Juan de los Rios, y la zona comprendida entre la calle de San Juan de los Rios y la calle de San Juan de los Rios.

162. Barrio de San Juan de los Rios.

Este barrio, situado al N. del Ayuntamiento, comprende la zona comprendida entre la calle de San Juan de los Rios y la calle de San Juan de los Rios, y la zona comprendida entre la calle de San Juan de los Rios y la calle de San Juan de los Rios.

17. DISTRITO DE SAN BLAS

Calles del General Aranaz y Albarracín, calle de Emilio Muñoz, desde la de Albarracín a la de los Hermanos García Noblejas; calle de los Hermanos García Noblejas, entre las de Emilio Muñoz y Daroca; calle de Daroca, entre las de los Hermanos García Noblejas y la prolongación de la de O'Donnell; prolongación de la calle de O'Donnell, desde la de Daroca hasta el límite del término municipal; límite del término municipal, entre la prolongación de la calle de O'Donnell y la avenida de Aragón (carretera NR-II de Madrid a Francia por La Junquera); avenida de Aragón, desde el límite del término municipal a la plaza de Eisenhower; plaza de Eisenhower y avenida de América, entre la plaza de Eisenhower y la calle del General Aranaz.

Barrios de este distrito:

- 171. Simancas.
- 172. Hellín.
- 173. Amposta.
- 174. Arcos.
- 175. Rejas.
- 176. Canillejas.
- 177. Salvador.

171. Barrio de Simancas.

Calles de Albarracín, Emilio Muñoz y Hermanos García Noblejas, avenida de Arcentales, carretera de Ajalvir a Vicálvaro, avenida de Aragón y calle de Albarracín.

172. Barrio de Hellín.

Avenidas de Hellín y Pobladura del Valle, calle de Arcos de Jalón, carretera de Ajalvir a Vicálvaro, avenida de Arcentales, calle de Alberique y avenida de Hellín.

173. Barrio de Amposta.

Calle de los Hermanos García Noblejas, avenidas de Pobladura del Valle y Hellín, calle de Alberique, avenida de Arcentales y calle de los Hermanos García Noblejas.

174. Barrio de Arcos.

Avenida de Pobladura del Valle, calles de los Hermanos García Noblejas, Daroca y prolongación de la de O'Donnell, Cuarto Cinturón Arterial, carretera de Ajalvir a Vicálvaro, calle de Arcos de Jalón y avenida de Pobladura del Valle.

175. Barrio de Rejas.

Cuarto Cinturón Arterial, prolongación de la calle de O'Donnell, límite del término municipal, avenida de Aragón (carretera NR-II de Madrid a Francia por La Junquera), plaza de Eisenhower, avenida de América y Cuarto Cinturón Arterial.

176. Barrio de Canillejas.

Calle de María Tarín, prolongación de la calle de María Tarín, carretera de Ajalvir a Vicálvaro, Cuarto Cinturón Arterial, avenida de América y calle de María Tarín.

177. Barrio del Salvador.

Calle del General Aranaz, avenida de Aragón, prolongación de la calle de María Tarín, calle de María Tarín, avenida de América y calle del General Aranaz.

18. DISTRITO DE HORTALEZA

Nudo de Manoteras, Cuarto Cinturón Arterial, entre el Nudo de Manoteras y la prolongación del eje de la calle de Leandro Hernández; prolongación de dicho eje, desde el Cuarto Cinturón Arterial hasta la calle de Leandro Hernández; calle de Leandro Hernández, calle del Golfo de Salónica, entre la calle de Leandro Hernández y la calle de Mesena; calles de Mesena y Asura, avenida de América, desde la calle de Asura a la plaza de Eisenhower; plaza de Eisenhower, avenida de Aragón (carretera NR-II de Madrid a Francia por La Junquera), entre la plaza de Eisenhower y el límite del término municipal; límite del término municipal, desde la avenida de Aragón hasta la de Burgos (variante Este de la carretera NR-I de Madrid a Francia por Irún); avenida de Burgos, entre el límite del término municipal y el Nudo de Manoteras.

Barrios de este distrito:

- 181. Piovera.
- 182. Palomas.
- 183. Barajas.
- 184. Valdefuentes.
- 185. Apóstol Santiago.
- 186. Pinar del Rey.
- 187. Canillas.

181. Barrio de Piovera.

Calle de Asura, avenida de América, ronda de circunvalación de la Piovera, prolongación de la avenida de Ramón y Cajal por el trazado de las calles de Moscatelar y Fontanería y calle de Asura.

182. Barrio de Palomas.

Avenida de América, Cuarto Cinturón Arterial, enlace del Cuarto Cinturón Arterial con la ronda de circunvalación de la Piovera, ronda de circunvalación de la Piovera y avenida de América.

183. Barrio de Barajas.

Plaza de Eisenhower, avenida de Aragón (carretera NR-II de Madrid a Francia por La Junquera), límite del término municipal, arroyo Valdefuentes, Cuarto Cinturón Arterial, avenida de América y plaza de Eisenhower.

184. Barrio de Valdefuentes.

Nudo de Manoteras, Cuarto Cinturón Arterial, arroyo Valdefuentes, límite del término municipal, avenida de Burgos (variante Este de la carretera NR-I de Madrid a Francia por Irún) y Nudo de Manoteras.

185. Barrio del Apóstol Santiago.

Prolongación de la calle de Leandro Hernández, calles de Leandro Hernández, Golfo de Salónica y Mesena, prolongación de la avenida del Sagrado Corazón por el trazado de la calle de Añastro, Cuarto Cinturón Arterial y prolongación de la calle de Leandro Hernández.

186. Barrio del Pinar del Rey.

Calle de Mesena, prolongación de la avenida de Costa Rica por el trazado de la calle de Emeterio Castaños, Cuarto Cinturón Arterial, prolongación de la avenida del Sagrado Corazón por el trazado de la calle de Añastro y calle de Mesena.

187. Barrio de Canillas.

Calle de Asura, prolongación de la avenida de Ramón y Cajal por el trazado de las calles de Fontanería y Moscatelar, ronda de circunvalación de la Piovera, enlace de la ronda de circunvalación de la Piovera con el Cuarto Cinturón Arterial, Cuarto Cinturón Arterial, prolongación de la avenida de Costa Rica por el trazado de la calle de Emeterio Castaños y calles de Mesena y Asura.

APENDICE ACLARATORIO SOBRE LA INTERPRETACION DE LOS DATOS AFECTADOS POR LA REFORMA

Distritos a los que afecta	Tramo divisorio según la descripción oficial	
CHAMARTIN con CIUDAD LINEAL y viceversa.	Autopista del Abroñigal, entre la avenida de América y el Nudo de Manoteras.	Arroyo el c entr bios de pro Nudo
CIUDAD LINEAL, con HORTALEZA, y viceversa.	Cuarto Cinturón Arterial, entre la prolongación de la calle de Leandro Hernández y el Nudo de Manoteras.	Línea el c call en
CHAMARTIN con TETUAN, y vice- versa.	Cuarto Cinturón Arterial, entre el Nudo de Manoteras y el Nudo de Fuencarral.	Línea Man vieje nido
FUENCARRAL con MONCLOA, y vice- versa.	Avenida de Asturias, entre la prolongación de la calle de Ofelia Nieto por la vereda de Ga- napanes y el límite del término municipal.	Arroyo por Fuenc de con
VILLAVERDE con MEDIODIA, y vice- versa.	Autopista del Abroñigal, entre el río Manzanares y la avenida de Andalucía.	Línea de san Med

LA INTERPRETACION DE LIMITES OFICIALES DE DISTRITO CORRESPONDIENTES A TRAMOS DIVISORIOS ADOS POR LA REALIZACION DE OBRAS DE LA RED ARTERIAL DE MADRID

Divisorio ción oficial	Interpretación que corresponde con arreglo al estado actual de la urbanización
ñigal, entre la ca y el Nudo	<p>Arroyo Abroñigal, entre la avenida de América y la calle de Escabiosa (quedando la calle de Queremón al Oeste, en el distrito de Chamartín, y la calle de las Normas al Este, en el distrito de Ciudad Lineal); eje de la calle de Escabiosa, entre el arroyo Abroñigal y la calle de López de Hoyos; eje de la calle de López de Hoyos, entre las calles de Escabiosa y de la Máquina; eje de la calle de la Máquina y su prolongación hasta la avenida de Levante; eje de la avenida de Levante, entre la calle de la Máquina y la prolongación de la avenida de Costa Rica; arroyo Abroñigal, entre la prolongación de la avenida de Costa Rica y el encuentro de la avenida de Burgos con la de San Luis (sector del Nudo de Manoteras).</p>
Arterial, entre e la calle de z y el Nudo	<p>Línea de Este a Oeste que, comenzando en el final del eje de la prolongación de la calle de Leandro Hernández, atraviesa el camino de la Fuente de la Mora (quedando al Norte, en el distrito de Hortaleza, el sector de la calle de Nueva Escocia y la calle de Cristóbal Colón, y al Sur, en el distrito de Ciudad Lineal, la zona de las calles de Luisa Casero y Dalia) y termina en el encuentro de la avenida de Burgos con la de San Luis (sector del Nudo de Manoteras).</p>
Arterial, entre el as y el Nudo	<p>Línea de Este a Oeste que, comenzando en el encuentro de la avenida de Burgos con la de San Luis (sector del Nudo de Manoteras), recorre el eje del puente sobre las vías del ferrocarril de la Estación de Chamartín, y, atravesando el camino viejo de Alcobendas, continúa por el límite Norte de los terrenos del Laboratorio Regional de Obras Públicas hasta la avenida del Generalísimo, a la altura del kilómetro ocho (sector del Nudo de Fuencarral).</p>
ias, entre la calle de Ofe- ereda de Ga- e del término	<p>Arroyo de la Huerta del Obispo, entre la vereda de Ganapanes y el arroyo Canaleja; arroyo Canaleja y su continuación por la explanación de autopista existente (que separa los sectores de Fuentelarreyna, que queda al Norte, en el distrito de Fuencarral, y el de Puerta de Hierro, al Sur, en el distrito de Moncloa) entre la avenida de Nueva Zelanda y la carretera de El Pardo; línea de unión de este punto con el recinto exterior del Hipódromo, cuyo límite recorre en dirección Noroeste, continuando por la tapia del Monte de El Pardo hasta el límite del término municipal de Las Rozas.</p>
ñigal, entre el a avenida de	<p>Línea curva que, comenzando en la desembocadura del arroyo Abroñigal en el río Manzanares, hace contacto con el final de las calles de González Feito y Fósil (que quedan al Oeste, en el distrito de Villaverde) y sigue en dirección Sur (atravesando la calle de la Virgen de la Encina, cuyo tramo Oeste queda en el distrito de Villaverde y el tramo Este en el de Mediodía) hasta la avenida de Andalucía, en su encuentro con la calle de Antonio López y la avenida de Córdoba.</p>

Enero, 1971

