


PRECIO: 5 PTAS



Ayuntamiento de Madrid

✕ PLANO DE LINEAS ✕ ITINERARIOS



FM
3548

PLANO DE LINEAS





PLANO DE LINEAS ITINERARIOS



FM
3548



Para comodidad de usted, tiene establecidas en Madrid las siguientes oficinas bancarias:

Oficina principal: Alcalá, 14

Alberto Aguilera, 56, y Guzman el Bueno, 2.
Atocha, 22.
Avenida de José Antonio, 65.
Barquillo, 44.
General Ricardos, 178.
Cea Bermúdez, 50.
Conde de Peñalver, 14.
Diego de León, 54.
Ferraz, 45.
Fuencarral, 4.

Glorieta de Bilbao, 6.
Glorieta de Cuatro Caminos (Artistas, 2).
Glorieta del Emperador Carlos V, 8.
Paseo de la Castellana, 7.
Mayor, 41.
Miguel Angel, 7-19.
Paseo de las Delicias, 145 (Legazpi).
O'Donnell, 28.
Plaza del Callao, 1.
Plaza de la Independencia, 4, y Serrano, 1.
Plaza de la Lealtad, 2.

Pte. de Vallecas (Avda. de la Albufera, 37).
Avd. Generalísimo, 24 (Santiago Bernabéu).
Avenida Generalísimo, 49.
San Bernardo, 36.
Serrano, 51.
Toledo, 77 (Plaza de la Cebada).
Velázquez, 29.
Viriato, 1, y Bravo Murillo, 22.
Aluche (Illescas, 47).
Elipa, 14 y 16.
Florida, 53.


Evítese molestias para realizar sus operaciones bancarias utilizando los servicios del
BANCO ESPAÑOL DE CREDITO

(Aut. por el B. E.)


POR UN MADRID MAS AMPLIO... OCUPE MENOS SITIO!

POR UN MADRID MAS AMPLIO... OCUPE MENOS SITIO!
no le dé más vueltas... mañana venga en autobús

100 años DEL TRANSPORTE PÚBLICO DE SUPERFICIE EN MADRID




El 31 de mayo de 1871 estrenaba Madrid el Servicio Público de Transportes. Es un servicio establecido mediante una concesión otorgada a la compañía Asher Morris, que monta una línea de tranvías arrastrados por mulas con coches sobre rieles. Este primer tranvía partía del final de la calle de Serrano, bajaba por Recoletos y Alcalá hasta la Puerta del Sol, de allí seguía por las calles Mayor, Ferraz y Princesa, hasta el barrio de Pozas.




Sus precios iniciales fueron 5 céntimos los trayectos hasta Sol y 10 céntimos los de la línea completa. Disponía la compañía de 24 coches y una cuadra de 120 caballerías. No estuvo España muy retrasada en relación con estos medios de transporte, pues el primer tranvía que circuló sobre rieles de acero en Londres lo fue en 1869, es decir, dos años antes. Los coches de la compañía Asher

admitían 24 pasajeros, 16 en el interior y 8 en la imperial.
La primera ampliación se efectuó en el año 1874, en que se instaló una línea a la Plaza Mayor, que siguió después a los Carabanchales. Siguen a estas líneas las que van a estaciones y mercados. Después siguieron líneas a Leganes, Hipódromo, Guindalera, Prosperidad, etc. Una línea corta con 10 céntimos de tarifa entre Quevedo, Plaza de la Iglesia, Cuatro Caminos y Vallehermoso, fue uno de los mayores negocios de la compañía.



En el año 1899 empiezan a funcionar los tranvías eléctricos. Por cierto que los coches puestos en servicio con alimentación eléctrica costaron 18.000 pesetas. Los de tracción con mulas, de 1871, costaron a 2.000 ptas.

Se establecieron seis compañías de tranvías que explotaban distintas líneas. Cinco se fusionaron en 1920 en una




única compañía, que fue la Sociedad Madrileña de Tranvías, y la sexta, Compañía Madrileña de Urbanización, creada por don Arturo Soria, resistió como última compañía privada hasta su absorción en 1951, por la Empresa Municipal de Transportes de Madrid.

En el año 1924 surge la primera sociedad de autobuses de Madrid, que mantuvo cinco líneas con coches «Tilling Stevens».

En el año 1926 la Sociedad Madrileña de Tranvías establece un convenio de reversión con el Ayuntamiento, que culminó en 1933 en la creación de un consorcio o empresa mixta para explotar las líneas ya revertidas.

En esta fecha el consorcio pone en servicio líneas de autobuses.



La empresa mixta funciona hasta 1947, en que se crea la actual Empresa Municipal de Transportes. Ya en 1945 empezaron a funcionar en Madrid los coches «miles», los tranvías más modernos y de mejor rendimiento que se han proyectado en el mundo. Madrid fue de las primeras ciudades en incorporar los a sus servicios de transporte.

En la actualidad quedan sólo sesenta tranvías en servicio, y en cambio 1.200 autobuses de fabricación nacional constituyen la flota de la Empresa Municipal de Transportes.

Madrid - Enero - 1971.

ITINERARIOS DE LAS LINEAS

AUTOBUSES

Línea	
1	PROSPERIDAD (Ramal Ferraz) PASEO DE MORET Cartagena - Ortega y Gasset - Serrano (Velázquez) - Cibeles - Avenida José Antonio - Plaza de España - Ferraz.
	PROSPERIDAD (Ramal Princesa) PLAZA CRISTO REY Cartagena - Ortega y Gasset - Serrano (Velázquez) - Cibeles - Avenida José Antonio - Plaza de España - Princesa.
2	REINA VICTORIA (Ramal O'Donnell) PLAZA DE ROMA Plaza de España - Cibeles - Alcalá - Menéndez Pelayo - O'Donnell.
	REINA VICTORIA (Ramal Ibiza) DOCTOR ESQUERDO Plaza de España - Cibeles - Alcalá - Menéndez Pelayo - Ibiza.
3	CUATRO CAMINOS PUERTA DE TOLEDO Bravo Murillo (García Morato) - Alonso Martínez - Sol Tirso de Molina.
4	CUATRO CAMINOS PUERTA DE TOLEDO Bravo Murillo (García Morato) - Quevedo - Sol - Plaza Isabel II - San Francisco.
5	SOL ORENSE Cibeles - Paseo Castellana - Martínez Campos - Alonso Cano (Modesto Lafuente) - Orense.
	BENAVENTE BARRIO DE USERA Carlos V - Batalla del Salado (Paseo Delicias) - Plaza Capitán Cortés - Legazpi - D. Barranco.
7	RED DE SAN LUIS PLAZA REPUBLICA ECUADOR Alonso Martínez - Almagro - Doctor Arce (Serrano).
8	LEGAZPI MORATALAZ Paseo Delicias (Batalla del Salado) - Ramírez de Prado (Ancora) - Hoyuelo - Peña Prieta - S. Toledana - Avenida Moratalaz - A. Fontarrón - E. Palacio.
9	CARRERA DE SAN JERONIMO ARTURO SORIA Cibeles - Velázquez (Serrano) - López de Hoyos.
9	Cibeles - Velázquez (Serrano) - López de Hoyos - Unidad V. A. Hortaleza.
10	CIBELES PALOMERAS Emperador Carlos V - María Cristina - Avenida Ciudad de Barcelona - Arroyo del Olivar.
12	PLAZA DE ROMA CIUDAD UNIVERSITARIA Francisco Silvela - María de Molina - Rios Rosas (General Sanjurjo) - Avenida Arco Victoria.
14	AVENIDA MEDITERRANEO CHAMARTIN Mariano de Cavia - María Cristina - Emperador Carlos V - Cibeles - Paseo Castellana - Paseo Habana - Plaza Duque Pastrana.
15	DOCTOR ESQUERDO SAN AMARO Narvée - Felipe II - Alcalá - C. del Castillo - Sol - Plaza Isabel II (Preciados) - San Bernardo - Quevedo - García Morato (Bravo Murillo) - Cuatro Caminos.
16	MONCLOA CHAMARTIN Quevedo - Martínez Campos - Velázquez (Lagasca) - General Mola - Avenida Pío XII.
17	PLAZA MAYOR GENERAL FANJUL Toledo - Pontones - Avenida Manzanares - Vía Carpetana - C. Ingenieros - Avenida de la Luz - Ocaña - Rafael Finat - R. Basart.
18	PLAZA DE ROMA PRESIDENTE GARCIA MORENO Francisco Silvela - Raimundo Fernández Villaverde - Cuatro Caminos - Reina Victoria.

19	VELAZQUEZ LEGAZPI Velázquez (Serrano) - Alfonso XII - Batalla del Salado (Paseo Delicias).
20	SOL MORATALAZ Alcalá - Menéndez Pelayo - Avenida Nazaret - Barrio de la Estrella.
21	BARRIO EL SALVADOR ROSALES Alcalá - Goya - Alonso Martínez - Bilbao - Marqués de Urquijo.
22	LEGAZPI VILLAVEVERDE Carlinas - San Fermín - Carretera San Cristóbal de los Angeles - Alcocer - R. de Pinto - A. Palacios.
23	PLAZA MAYOR CAROLINAS Toledo - Puerta de Toledo - Glorieta Pirámides - Antonio López.
24	ATOCHA ENTREVÍAS Avenida Ciudad de Barcelona - Puente de Vallecas - Martínez de la Riva - M. Álvarez - Mejorana - Avenida Entrevías.
25	12 DE OCTUBRE ROSALES Narvée - Goya - Alonso Martínez - Bilbao - Marqués de Urquijo.
26	TIRSO DE MOLINA DIEGO DE LEON Atocha - Emperador Carlos V - Menéndez Pelayo - Narvée - Conde de Peñalver.
27	EMBAJADORES PLAZA DE CASTILLA Emperador Carlos V - Cibeles - Calvo Sotelo - Nuevos Ministerios - Avenida Generalísimo.
28	INDEPENDENCIA EMILIO MUÑOZ Alcalá - O'Donnell - Vicálvaro - La Elipa - Lago Costanza - Ascao - Hermanos G. Noblejas - E. Muñoz.
29	FELIPE II SANTIAGO APOSTOL General Mola - Velázquez - General Mola - C. Franco - Arturo Soria - C. Cuerva.
30	FELIPE II MORATALAZ Doctor Esquerdo - Polígono H.
31	PL. MAYOR (Ramal V. del Puerto) M. DE VADILLO Puerta Cerrada - Virgen del Puerto - Avda. Manzanares.
	PLAZA MAYOR (Ramal Higuera) BARRIO DEL LUCERO Puerta Cerrada - Puerta del Angel - Paseo de Extremadura - Higuera.
32	ATOCHA MORATALAZ Reina Cristina - Menéndez Pelayo - Avenida Nazaret.
33	EMBAJADORES JUAN XXIII Puerta de Toledo - San Francisco - Bailén - Princesa - Isaac Peral.
34	CIBELES SAN IGNACIO DE LOYOLA Paseo del Prado - Emperador Carlos V - Glorieta Pirámides - General Ricardos - Carabanchel Bajo - Eugenia de Montijo - Carabanchel Alto - Avenida de Cuatro Vientos.
35	PLAZA MAYOR CARABANCHEL ALTO Toledo - Glorieta Pirámides - General Ricardos - Eugenia de Montijo - General Franco.
36	ATOCHA CAMPAMENTO Embajadores - Glorieta Pirámides - Paseo Imperial - P.º V. del Puerto - Alto Extremadura - Paseo Extremadura.

37	CUATRO CAMINOS PUENTE DE VALLECAS Bravo Murillo (García Morato) - Olavide - Bárbara de Braganza - Cibeles - Emperador Carlos V - Avenida Ciudad de Barcelona.
38	PLAZA DE ROMA SAN BLAS Alcalá - Pueblo Nuevo - García Noblejas.
39	PLAZA ISABEL II SAN IGNACIO DE LOYOLA Plaza de España - Onésimo Redondo - Alto Extremadura - Paseo de Extremadura.
40	BARCELO SANTAMARCA García Morato (Trafalgar) - Velázquez (Lagasca) - López de Hoyos - Alfonso XIII.
41	ATOCHA COLONIA MANZANARES Embajadores - Paseo Imperial - Virgen del Puerto - Norte - San Antonio.
42	NUUEVOS MINISTERIOS EL PILAR Raimundo Fernández Villaverde - Cuatro Caminos - Bravo Murillo - Plaza Castilla - Carretera Francia - F. Lagreda.
43	BRAVO MURILLO PLAZA DE ROMA Avila (J. de Ollas) General Perón - Concha Espina - Ramón y Cajal - Alfonso XIII - Clara del Rey - Matallano - Francisco Silvela.
44	MONCLOA FRANCOS RODRIGUEZ Isaac Peral - San Francisco de Sales - Reina Victoria - Doctor Federico Rubio - Numancia - Ofelia Nieto.
45	PRESIDENTE GARCIA MORENO LEGAZPI Cris. Bordini (Rios Rosas) - Paseo Castellana - Paseo Prado - Emperador Carlos V - Batalla del Salado (Paseo Delicias).
46	AVDA. JOSE ANTONIO AVDA. JUAN DE HERRERA (Alcalá) - Avenida José Antonio - Plaza de España - Onésimo Redondo - A. Marinas - Avenida de Valladolid - Avenida de Séneca.
47	ATOCHA USERA Delicias - Beata María Ana de Jesús - Legazpi - Marcelo Usera.
48	DIEGO DE LEON SAN BLAS Martínez Izquierdo (Azcona) - Zigia (Virgen del Portillo) - Arturo Soria - Hermanos García Noblejas - Paseo del Valle (Albarique).
49	BARRIO DEL PILAR U. V. A. HORTALEZA Capitán Blanco Argibay - Plaza Castilla - M. Inurria - Cálidos División Azul - Cuesta Sagrado Corazón - Arturo Soria - Avenida San Luis.

51	SOL PERU Cibeles Velázquez (Serrano) - General Mola.
52	SOL COSTA RICA Cibeles - Alcalá - General Mola - Velázquez - General Mola.
53	SOL PARQUE DE LAS AVENIDAS Cibeles - Velázquez (Serrano) - Ortega y Gasset - Avenida Toreros - Franc. Altamiras (Colomer).
54	ATOCHA VALLECAS Avenida Ciudad de Barcelona - Avenida Albufera - Sandi.
55	ATOCHA LOS CARMENES Paseo Santa María de la Cabeza - Avenida Oporto - Avenida de la Oca - C.º de la Laguna.
56	DIEGO DE LEON PEÑA PRIETA Francisco Silvela - Plaza de Roma - Doctor Esquerdo - Avenida Ciudad de Barcelona.
57	TIRSO DE MOLINA AVENIDA DE SAN DIEGO Atocha - Avenida Ciudad de Barcelona - Perpetuo Socorro.
58	PT. DE VALLECAS (Ramal Vallecás) U. V. A. VALLECAS Avenida Albufera - Pueblo Vallecás.
	PUENTE DE VALLECAS (Ramal Vilano) VILANO Avenida Albufera - Pueblo de Vallecás.
61	NARVAEZ MONCLOA Conde de Peñalver - Martínez Campos - Quevedo - Fernando el Católico (Fernández de los Ríos).
62	MONCLOA PARANINFO Avenida de la Victoria - Avenida Complutense.
C	CIRCULAR Cuatro Caminos - Reina Victoria - San Francisco de Sales - Princesa - Bailén - Ronda Toledo - General Primo de Rivera - Emperador Carlos V - María Cristina - Narvée - Avenida Felipe II - Francisco Silvela - Joaquín Costa - Raimundo Fernández Villaverde - Cuatro Caminos.
E	MONCLOA CIUDAD UNIVERSITARIA Avenida Arco de la Victoria - Avenida Complutense.
F	CUATRO CAMINOS (Ramal Económica) ECONOMICAS Reina Victoria.
	CUATRO CAMINOS CIUDAD UNIVERSITARIA (Ramal Ciudad Universitaria)
G	MONCLOA ECONOMICAS Avenida Arco de la Victoria - Avenida Complutense.
P.A	PLAZA ISABEL II PARQUE DE ATRACCIONES Onésimo Redondo - Virgen del Puerto - Paseo de Extremadura.

TRANVIAS

Línea	
70	PLAZA CASTILLA SAN BLAS Mateo Inurria - Chamartín - Arturo Soria - Pueblo Nuevo - Hermanos García Noblejas.
73	ESTRECHO PEÑA GRANDE Francos Rodríguez - Paloma - Valdeconejos.

NOTA: Las calles entre paréntesis corresponden al itinerario de vuelta.

Línea	
77	PUEBLO NUEVO PEGASO Carretera Aragón - Canillas - Carretera Aragón.
78	ESTRECHO FUENCARRAL Bravo Murillo - Plaza Castilla - Avenida Generalísimo.