

MANTVA CARPETANORVM SIVEMATRITVM VRBS REGIA

TOPOGRAPHIA DE LA VILLA DE MADRID


DESCRIPTA POR
DON PEDRO DE TEIXEIRA

AÑO 1656

MADRID, 1980

*El Alcalde Presidente del Ayuntamiento de Madrid,
Excelentísimo Señor Don Enrique Tierno Galván,
dispuso la realización de una nueva edición del
Plano de Madrid creado por Don Pedro de Teixeira,
en el año 1656.*

Madrid, octubre de 1980.



Ayuntamiento de Madrid

Ayuntamiento de Madrid

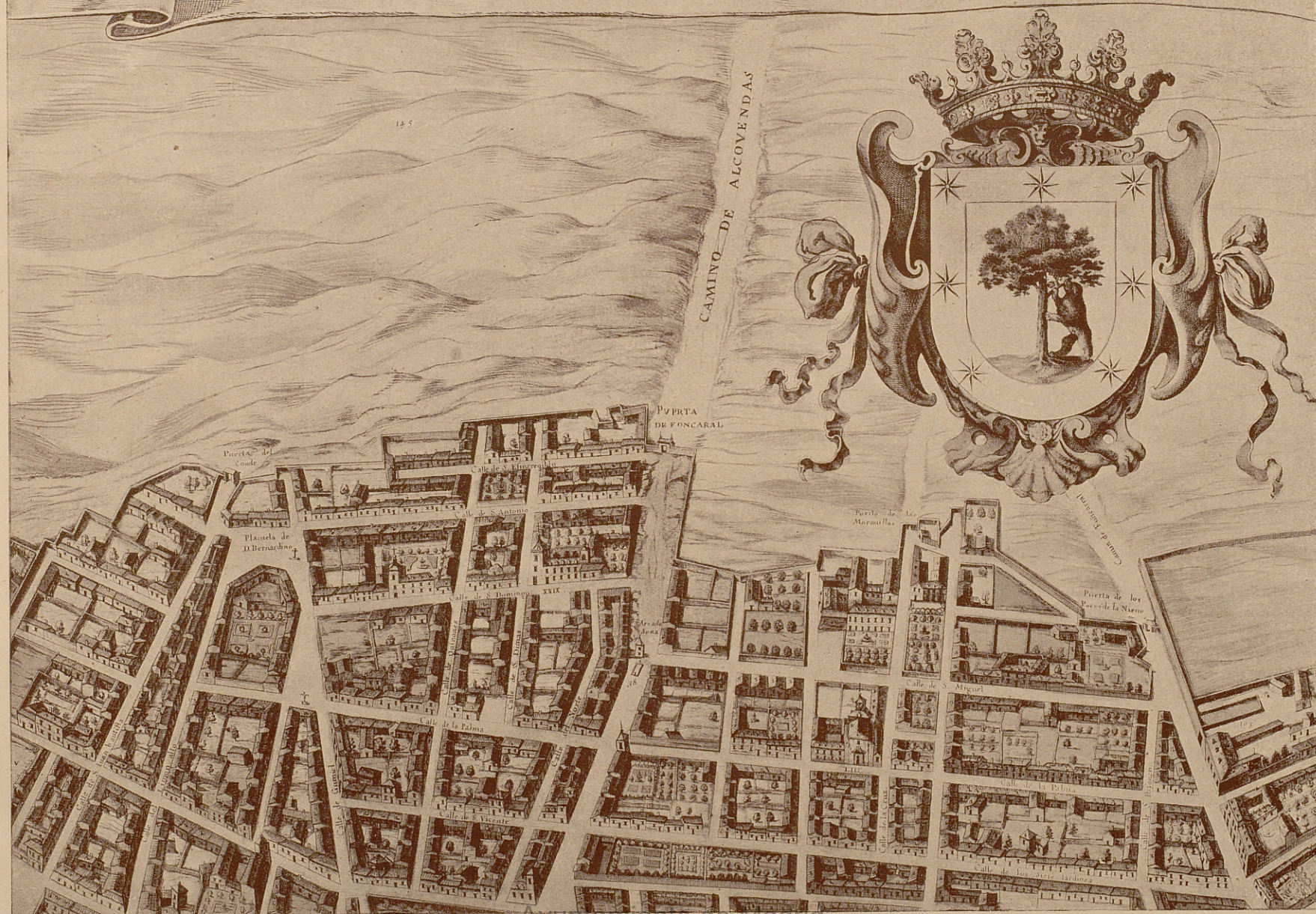
MANTVA, CARP



Ayuntamiento de Madrid

Ayuntamiento de Madrid

ET ANORVM, SIVE MATR




Ayuntamiento de Madrid

Ayuntamiento de Madrid



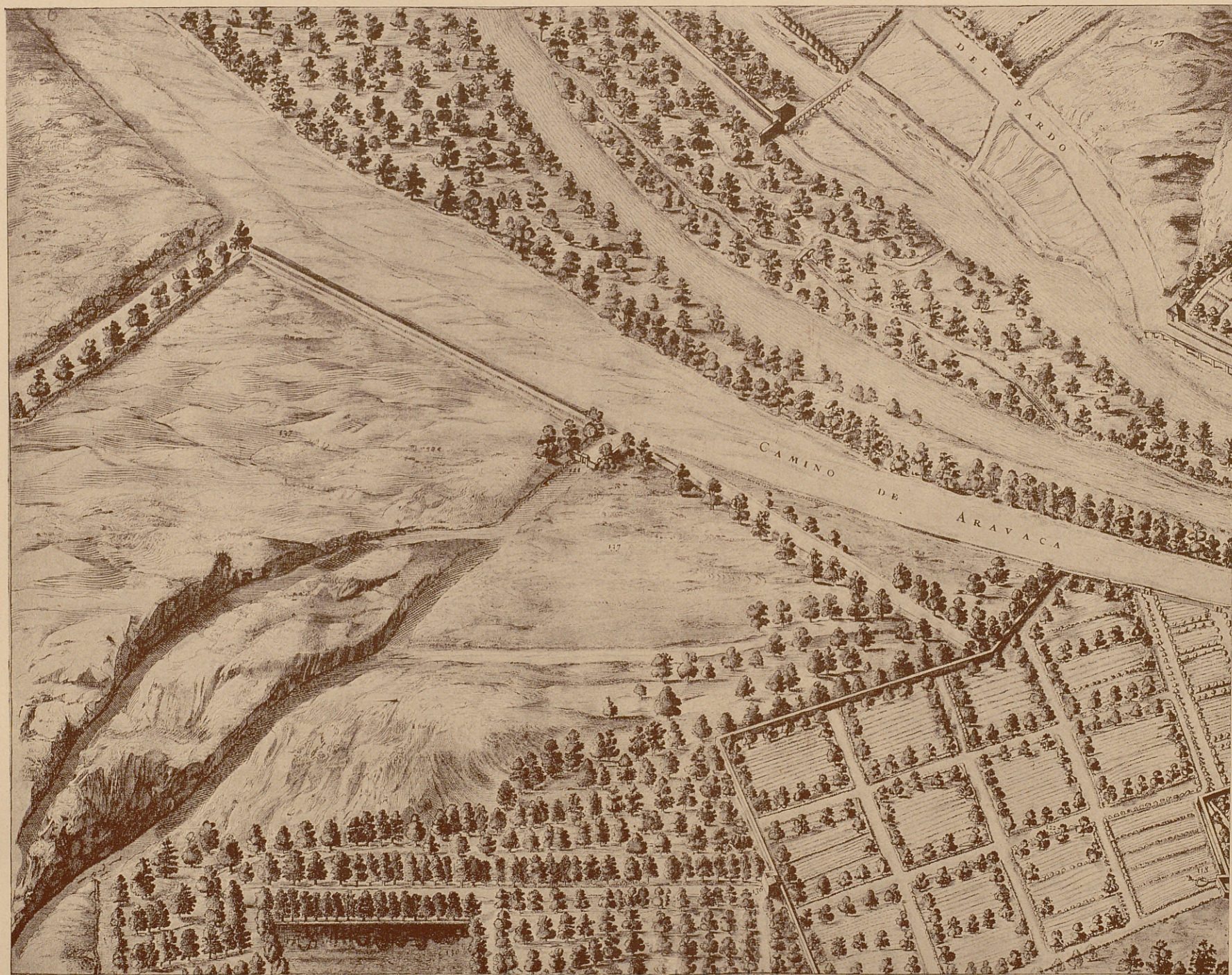
Ayuntamiento de Madrid

Ayuntamiento de Madrid



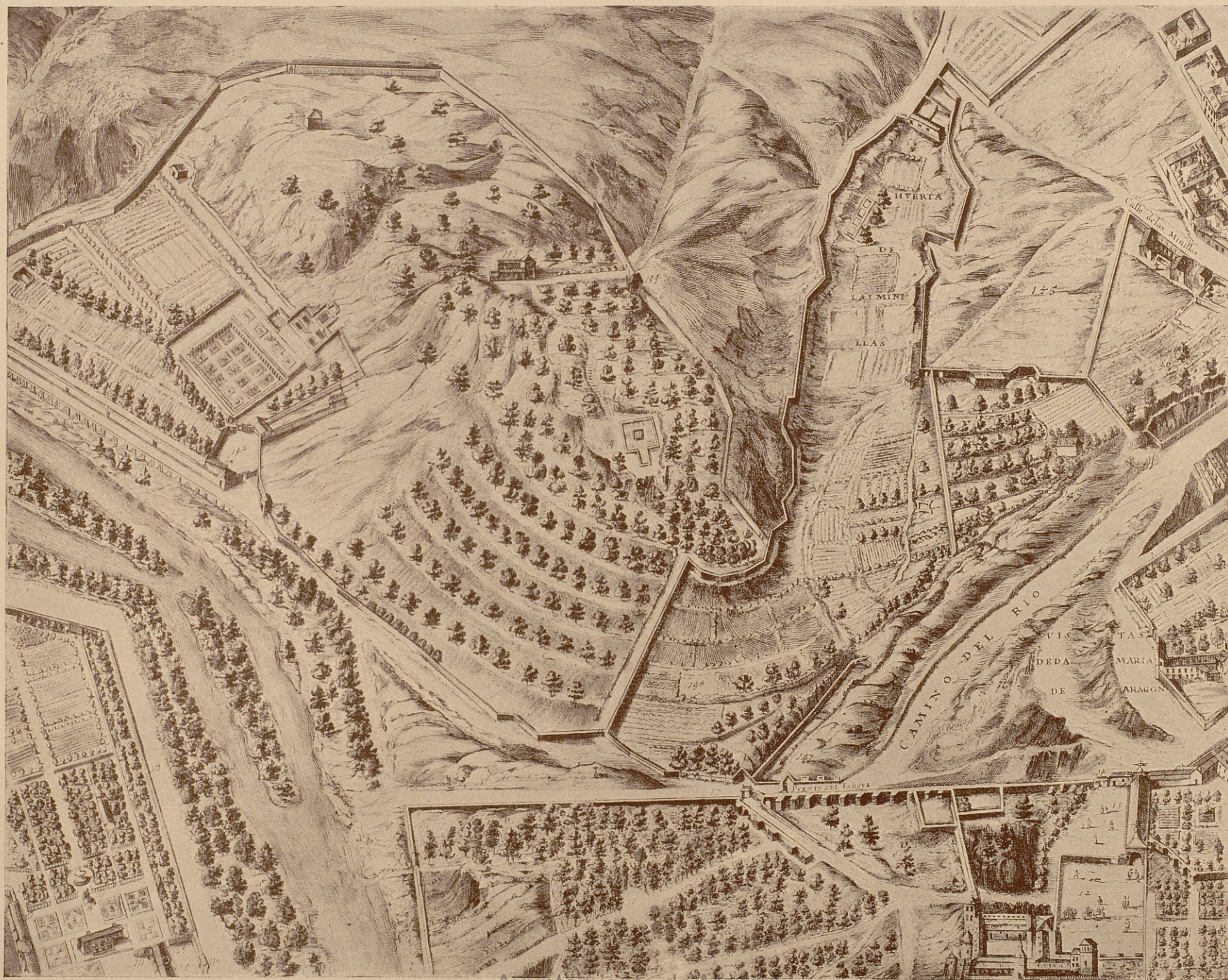
Ayuntamiento de Madrid

Ayuntamiento de Madrid



Ayuntamiento de Madrid

Ayuntamiento de Madrid



Ayuntamiento de Madrid

Ayuntamiento de Madrid

Ayuntamiento de Madrid



Ayuntamiento de Madrid

Ayuntamiento de Madrid



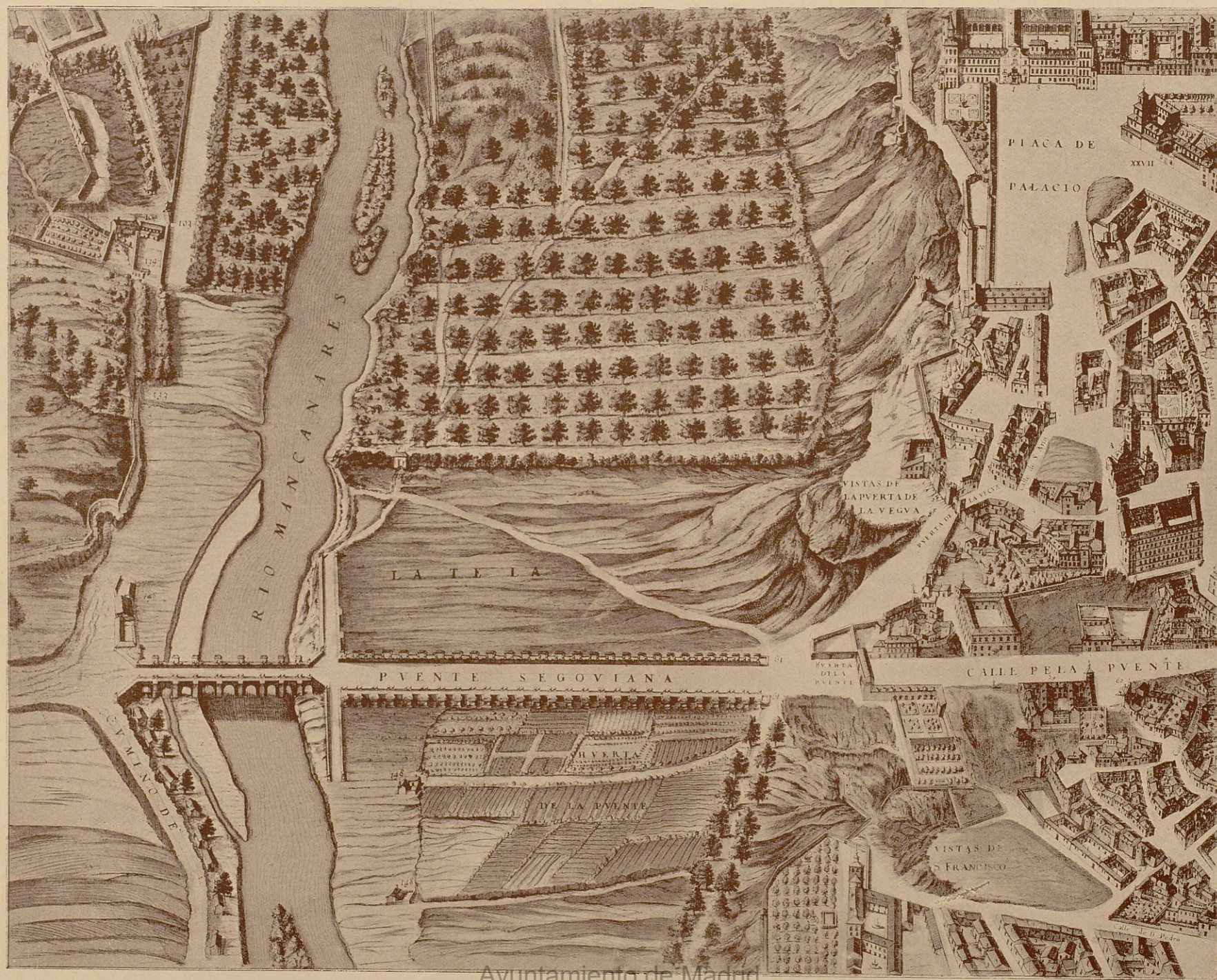
Ayuntamiento de Madrid

Ayuntamiento de Madrid



Ayuntamiento de Madrid

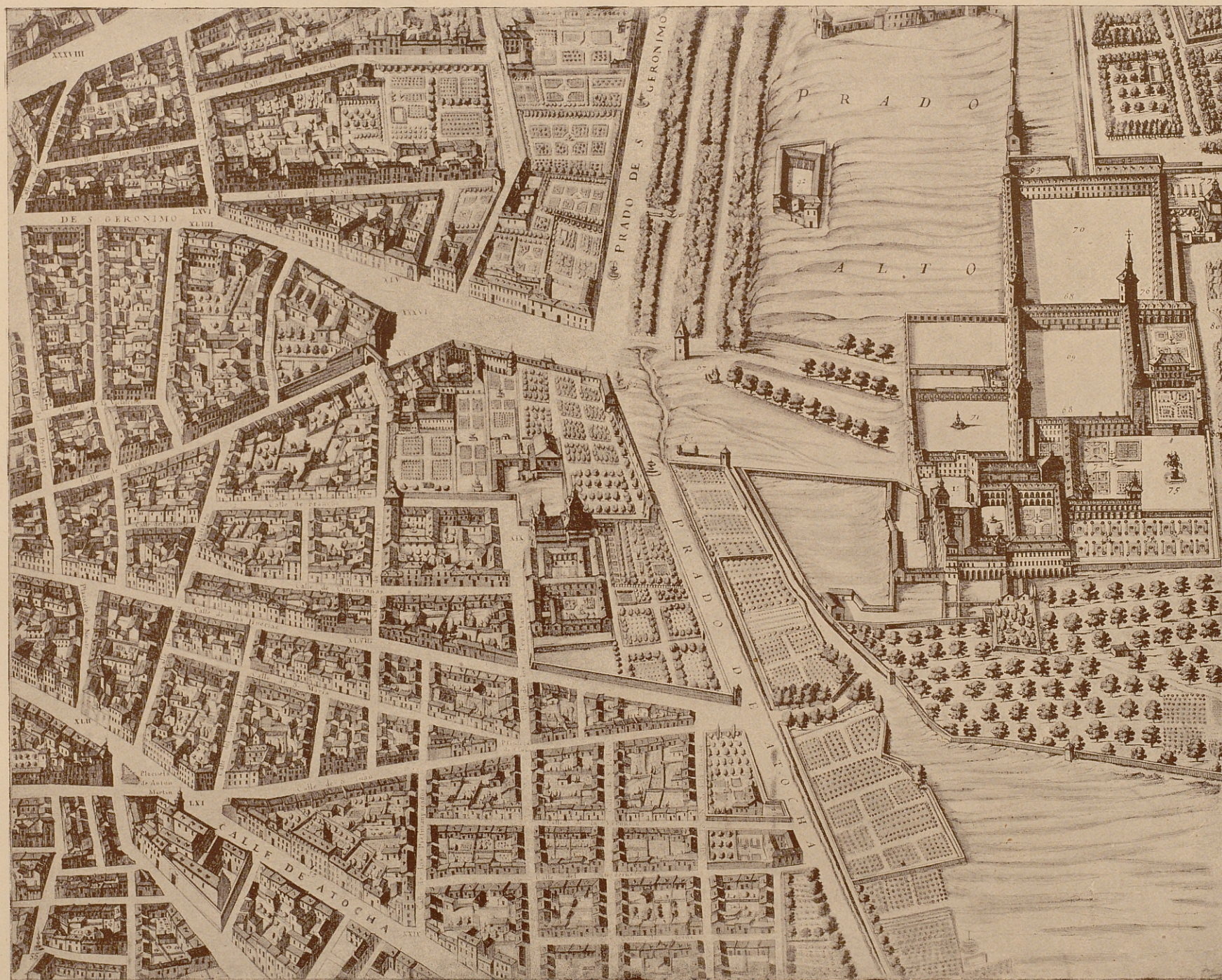
Ayuntamiento de Madrid



Ayuntamiento de Madrid

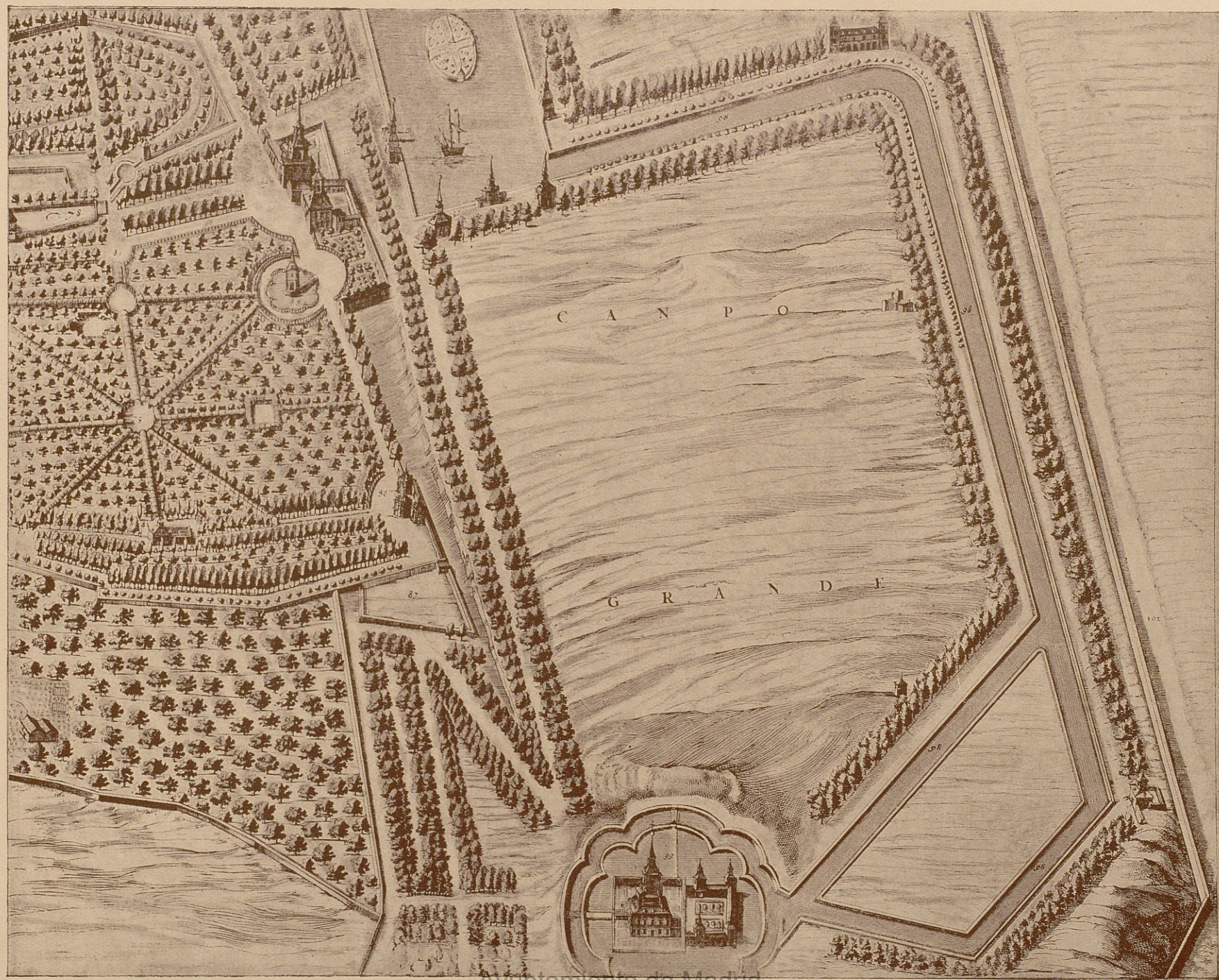
Ayuntamiento de Madrid

Ayuntamiento de Madrid



Ayuntamiento de Madrid

Ayuntamiento de Madrid



Ayuntamiento de Madrid

Ayuntamiento de Madrid

Ayuntamiento de Madrid

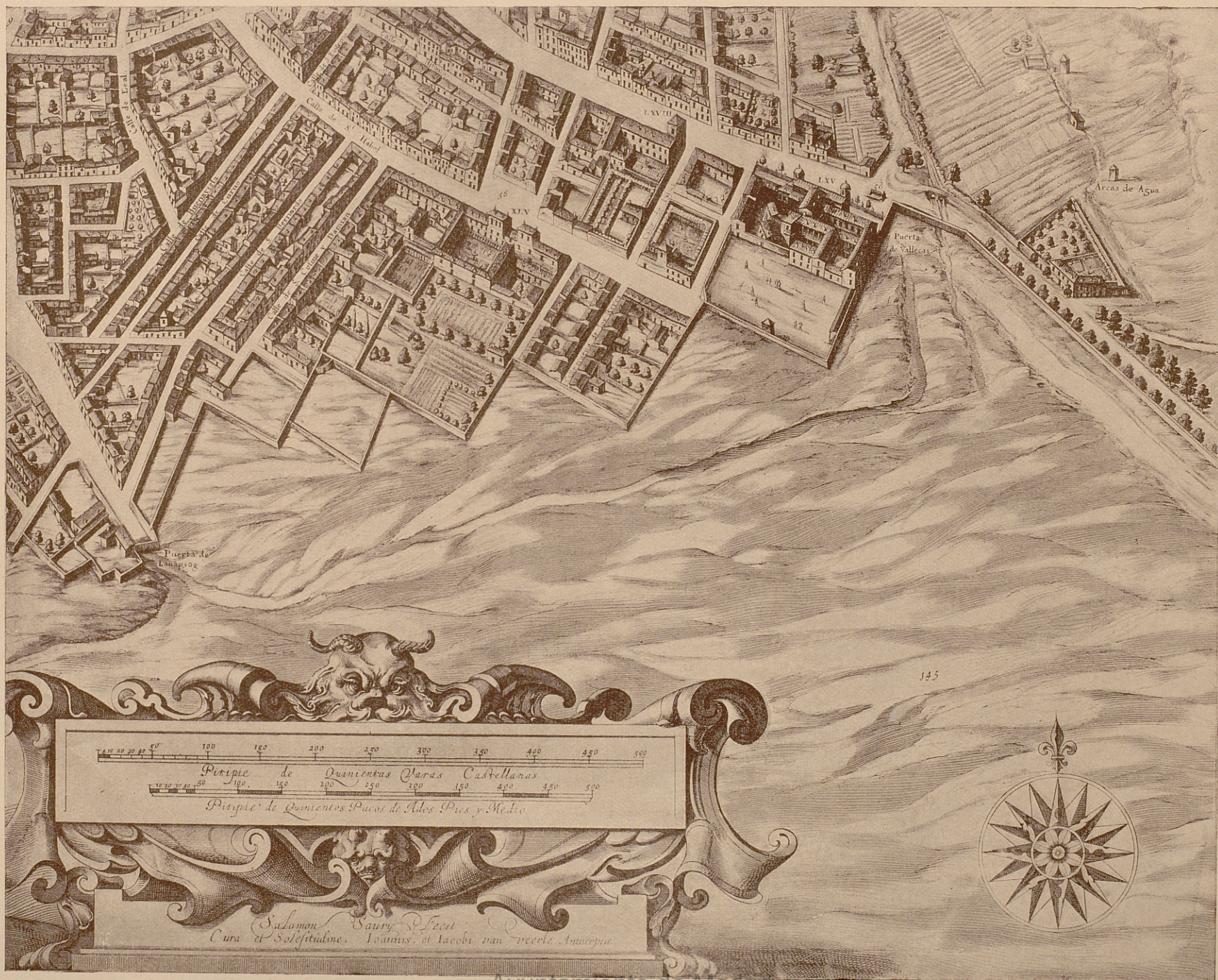


Ayuntamiento de Madrid

Ayuntamiento de Madrid



Ayuntamiento de Madrid



Ayuntamiento de Madrid

Ayuntamiento de Madrid



Ayuntamiento de Madrid

Ayuntamiento de Madrid

Precio: 100 pesetas.

Ejemplar número

Ayuntamiento de Madrid