

**LEY ESPECIAL
PARA EL
TRATAMIENTO DE
ACTUACIONES
URBANISTICAS
ILEGALES EN LA
COMUNIDAD
DE MADRID**



Amador
1986

FM
4547

LEY ESPECIAL PARA EL TRATAMIENTO DE ACTUACIONES URBANISTICAS ILEGALES EN LA COMUNIDAD DE MADRID



Consejería de Ordenación del Territorio,
Medio Ambiente y Vivienda
Comunidad de Madrid
Edita: Centro de Información y Documentación
Depósito legal: M. 6.951-1986
Imprenta de la Comunidad



R/ 110.588

LEY 4/1985, de 4 de diciembre, especial
para el tratamiento de actuaciones urbanis-
ticas ilegales en la Comunidad de Madrid.

EL PRESIDENTE DE LA COMUNIDAD DE MADRID

Hago saber que la Asamblea de Madrid
ha aprobado la siguiente Ley, que yo,
en nombre del Rey, promulgo.

Con la aprobación de la Ley especial para el trata-
miento de las urbanizaciones ilegales, la Comunidad
de Madrid aborda, con una segunda medida legisla-
tiva, el fenómeno de la indisciplina urbanística, que
en muy reiteradas ocasiones se ha puesto de mani-
fiesto a lo largo y ancho del territorio de nuestra Co-
munidad.

Con estas leyes, una general, la Ley sobre Medidas
de Disciplina Urbanística, y otra especial, la que nos
ocupa, queda definido, básicamente, el marco de in-
tervención de la Administración ante las actuaciones
urbanísticas ilegales, sean las de carácter individual,
como aquellas otras que se han configurado como
promociones globales: las «urbanizaciones ilegales».

Por último, es importante resaltar que las nuevas
disposiciones legales con las que se ha dotado la Co-
munidad así como el conjunto de actuaciones que
con decisión se han llevado a cabo tanto por la Co-
munidad como por los propios Ayuntamientos para
mantener la disciplina urbanística, están dando ac-
tualmente sus frutos y permiten manifestar que se
está produciendo paulatinamente un cambio de com-
portamientos en las actuaciones urbanísticas en or-
den al respeto de la legalidad vigente.

EDUARDO MANGADA
Consejero de Ordenación
del Territorio, Medio
Ambiente y Vivienda

JESUS MORON
Viceconsejero de Ordenación
del Territorio, Medio
Ambiente y Vivienda

Con la aprobación de la Ley especial para el tratamiento de las urbanizaciones ilegales, la Comunidad de Madrid aborda, con una segunda medida legislativa, el fenómeno de la indisciplina urbanística, que en muy reiteradas ocasiones se ha puesto de manifiesto a lo largo y ancho del territorio de nuestra Comunidad.

Con estas leyes, una general, la Ley sobre Medidas de Disciplina Urbanística, y otra especial, la que nos ocupa, queda definido básicamente el marco de intervención de la Administración ante las actuaciones urbanísticas ilegales, sean las de carácter individual como aquellas otras que se han configurado como promociones globales: las «urbanizaciones ilegales». Por último, es importante resaltar que las nuevas disposiciones legales con las que se ha dotado la Comunidad así como el conjunto de actuaciones que con decisión se han llevado a cabo tanto por la Comunidad como por los propios Ayuntamientos para mantener la disciplina urbanística, están dando resultados sus frutos y permiten manifestar que se está produciendo paulatinamente un cambio de comportamiento en las actuaciones urbanísticas en orden al respeto de la legalidad vigente.

LEJUS MORON
Vicesecretario de Organización
del Territorio, Medio
Ambiente y Vivienda

EDUARDO MANGADA
Consejero de Organización
del Territorio, Medio
Ambiente y Vivienda

Comunidad de Madrid
Medio Ambiente y Vivienda
Comunidad de Madrid
Edificio Centro de Información y Organización
Deposito legal M. 8. 851-1986
Imprenta de la Comunidad



R/ 110.538

LEY 4/1985, de 4 de diciembre, especial para el tratamiento de actuaciones urbanísticas ilegales en la Comunidad de Madrid.

EL PRESIDENTE DE LA COMUNIDAD DE MADRID

Hago saber que la Asamblea de Madrid ha aprobado la siguiente Ley, que yo, en nombre del Rey, promulgo.

EXPOSICION DE MOTIVOS

Desde el inicio de la actividad de la Comunidad de Madrid, se puso de manifiesto que uno de los objetivos básicos de su Gobierno, en materia urbanística, habría de ser el mantener y hacer respetar la legalidad en dicha materia que, según era de público conocimiento y sin necesidad de acudir a un estudio o análisis sistemático del asunto, se venía vulnerando en forma altamente preocupante. Por ello, la Asamblea de Madrid adoptó de inmediato toda una serie de medidas tendentes a corregir, en el futuro, las insuficientes normativas en el tratamiento de las actuaciones urbanísticas ilegales, aprobando, con fecha de 10 de febrero de 1984, la Ley sobre Medidas de Disciplina Urbanística.

Con independencia de las disposiciones contenidas en la Ley citada y con el fin de llegar a un conocimiento exacto del problema planteado por las urbanizaciones ilegales en el Comunidad de Madrid, así como de las acciones a emprender en orden al tratamiento de tal problema, la Asamblea de Madrid, en sesión celebrada el día 21 de marzo de 1984, aprobó una Proposición no de Ley por la que se solicitaba de la Consejería de Ordenación del Territorio, Medio Ambiente y Vivienda la elaboración de un Catálogo de Urbanizaciones Ilegales, así como de un Programa de Actuación sobre dichas urbanizaciones.

I.

II. En cumplimiento de la mencionada Proposición no de Ley, el Gobierno de la Comunidad remitió a la Asamblea el Catálogo y el Programa requeridos. Ambos documentos fueron aprobados por la Asamblea de Madrid que, para la ejecución del Programa, acordó solicitar del Consejo de Gobierno la remisión de un Proyecto de Ley, referido a las actuaciones contempladas en el mencionado Catálogo, en el que se desarrollarán los siguientes criterios y principios:

A. Incorporar el Catálogo de urbanizaciones ilegales como ámbito de aplicación de la Ley. Dicho Catálogo, con carácter previo a su remisión, junto con el Proyecto de Ley, a la Asamblea, había de ser sometido al trámite de audiencia de las Corporaciones Locales, con el fin de proceder a su posible corrección.

B. Habilitar la adopción de medidas de disciplina urbanística, de carácter especial para dicho ámbito, que incluyeran las determinaciones contempladas en el Capítulo III del Programa, relativas a competencias de la Comunidad, regulación de la expropiación-sanción, reducción de plazos y otras cuestiones.

C. Habilitar a la Administración Comunitaria para que, dentro del ámbito del Proyecto de Ley, pudiera permitir el establecimiento y ordenar adecuadamente núcleos de población en suelo no urbanizable, autorizando parcelaciones rústicas no sujetas a la unidad mínima de cultivo, así como la construcción de instalaciones agropecuarias y de otros tipos y de viviendas unifamiliares, aún cuando técnicamente no resulten necesarias para las explotaciones agrarias.

D. Instrumentar el tratamiento de los núcleos de población a través de Planes de Ordenación de los mismos, atribuyendo las potestades necesarias a la Administración comunitaria, estableciendo para dicho Planes un contenido y tramitación similares a los de los Planes Especiales y determinando el régimen de las cesiones necesarias para dotaciones y espacios libres.

E. Dotar a dichos Planes de Ordenación de efectos modificatorios sobre los Planes Gene-

rales de Ordenación Urbana y Normas Complementarias y Subsidiarias del Planeamiento, como forma de proceder a la incorporación paulatina de dichos núcleos al régimen general establecido por la legislación urbanística.

F. Atribuir a la Administración comunitaria competencias para modificar el planeamiento general con la finalidad de incorporar, como suelo urbano, urbanizable o no urbanizable, con los niveles de protección adecuados, aquellas "urbanizaciones" ilegales susceptibles de inclusión en alguna de las clases de suelo mencionadas.

G. Establecer para la Ley un plazo de vigencia de dos años, obligándose la Consejería de Ordenación del Territorio, Medio Ambiente y Vivienda a remitir, dentro de los dieciocho meses siguientes a su entrada en vigor, un informe sobre el estado de las actuaciones proseguidas de acuerdo con la misma.

El Programa de Actuación aprobado por la Asamblea recomendaba afrontar el tratamiento de las urbanizaciones ilegales a través, fundamentalmente, de dos vías: una primera, que afectaría a aquellas urbanizaciones sobre las que habría que actuarse en orden a conseguir la restauración del medio físico alterado; y de otra segunda, que afectaría a las "urbanizaciones" susceptibles de incorporarse al planeamiento urbanístico para su adecuada ordenación.

Estas dos vías, según se establecía en el Programa, habrían de estar acompañadas del fortalecimiento y agilización de aquellas medidas específicas de disciplina urbanística sin las cuales difícilmente podría garantizarse la efectiva ejecución del Programa aprobado. Así:

A. En lo referente a la posible restauración del medio físico alterado, el conjunto de medidas a adoptar deberían aplicarse en las áreas de significado valor agrícola, ecológico o paisajístico que fueran susceptibles de recuperación. Las actuaciones a adoptar, por tanto, habrán de ser las destinadas a la reposición de los terrenos al estado anterior a la producción de la situación de ilegalidad, restaurando la realidad

III.

del suelo con vocación urbana, aunque necesarias y suficientes para garantizar adecuada y dignamente los usos residenciales y agropecuarios previstos.

C. Como medidas comunes a la restauración del territorio y a la regularización urbanística, establecía el Programa la necesidad de proceder a la aprobación de disposiciones coyunturales y de carácter excepcional, referidas exclusivamente a las urbanizaciones catalogadas, que permitieran a la Administración comunitaria dar una respuesta inmediata y altamente eficaz a las infracciones urbanísticas que pudieran producirse en el ámbito de aquéllas. Tal atribución de competencias a las instituciones comunitarias encuentra su justificación en el entendimiento del problema planteado como un fenómeno que afecta preferentemente a los intereses de la Comunidad Autónoma como tal, dada la generalidad y el carácter unitario e indiscriminado de las urbanizaciones ilegales, que han supuesto un cambio de escala en la definición del interés público a defender, hasta el punto de que la protección y restauración de las zonas catalogadas en suelo no urbanizable se manifiesta como un asunto de interés supramunicipal, cuyo tratamiento, por tanto, debe corresponder a las instituciones de la Comunidad, sin perjuicio de la necesaria presencia y participación de los Municipios afectados en las actuaciones y procedimientos enlazados a la solución de los problemas planteados.

Para abordar situaciones de indisciplina urbanística generalizada, en circunstancias excepcionales y localizaciones acotadas, se requiere, según el Programa aprobado por la Asamblea de Madrid, que los órganos urbanísticos de la Comunidad, puedan ordenar directamente la suspensión inmediata de los actos de edificación o uso del suelo a que se refieren los artículos 21 y 30 de la Ley sobre Medidas de Disciplina Urbanística, la suspensión de los efectos de las licencias y la paralización inmediata de las obras iniciadas a su amparo en los supuestos contemplados en el artículo 26 del mismo texto legal y la retirada de materiales y

demás medidas cautelares contempladas en el ordenamiento urbanístico. Asimismo, y por tratarse de infracciones urbanísticas reiteradas, reproducción exacta de tantas otras consumadas en la misma zona y en relación con las cuales las garantías de los particulares se ven ampliadas por la publicidad propia del Catálogo, sería posible la reducción de plazos en el procedimiento sancionador y, en general, en los procedimientos de defensa de la legalidad urbanística. En suma y según el Programa, las anteriores medidas deberían contemplarse mediante la aplicación del instituto de la expropiación sanción, ampliándose los términos del artículo 38 de la Ley sobre Medidas de Disciplina Urbanística, en los supuestos de alteración del uso o destino de los precios rústicos, con aplicación del valor inicial de los mismos, a tenor de lo dispuesto en el artículo 107 de la Ley sobre Régimen del Suelo y Ordenación Urbana, sin que cupiera incluir en el justiprecio el valor de las instalaciones y edificaciones ilegalmente ejecutadas.

La presente Ley, en desarrollo de los criterios y principios contenidos en la Proposición no de Ley y en el Programa de Actuación a los que se ha hecho anterior referencia, pretende, fundamentalmente, habilitar a la Administración comunitaria para la adopción de toda una serie de medidas que, con carácter excepcional tanto en cuanto a su ámbito aplicatorio como a su vigencia temporal, permitan el cumplimiento de los objetivos señalados en aquellos documentos. Así:

A. En lo que se refiere a la adopción de medidas de disciplina urbanística, la Ley residencia las potestades fiscalizadoras y disciplinarias en la Administración comunitaria y adapta los procedimientos previstos en la Ley 4/1984, de 10 de febrero, a la situación y características de las actuaciones catalogadas, con el fin de imprimir celeridad a las decisiones que deban adoptarse sin perjuicio del necesario respeto a los trámites esenciales del procedimiento, establecidos en garantía de los interesados; todo ello desde la ineludible constatación de la veri-

IV.

ficación del riesgo de formación de núcleos de población en suelo no urbanizable, prohibido, como es bien sabido, por el ordenamiento urbanístico común.

B. Por lo que se refiere a las medidas de planeamiento, la Ley faculta a la Administración comunitaria para proceder a la modificación o revisión del planeamiento vigente en los ámbitos catalogados. Se habilita, asimismo, la posibilidad de ordenar núcleos de población en suelo no urbanizable, siempre dentro de las áreas catalogadas, a través de una figura regulada "ex novo" por la presente Ley: los Planes de Ordenación de núcleos de población en suelo no urbanizable. Tales Planes habrán de contener determinaciones relativas a la ordenación y urbanización, así como las reservas de terrenos destinados a equipamientos y dotaciones y espacios libres para el ocio, de cesión obligatoria y gratuita a favor de la Administración, sistemas de gestión o actuación y programación necesarias. La formulación y tramitación de dichos Planes se atribuye a la Administración de la Comunidad, de acuerdo con un procedimiento esencialmente orientado a agilizar su tramitación.

A la hora de establecer el régimen de obligaciones derivadas de los Planes de Ordenación de núcleos de población, se parte del principio general de la afección del aumento del valor del suelo derivado de las actuaciones urbanísticas en virtud del planeamiento al pago de los costes de urbanización y a la práctica de cesiones obligatorias en favor de la colectividad. En particular, las actuaciones objeto de la presente Ley, que tan radicalmente se apartan de las previstas en la Ley sobre Régimen del Suelo y Ordenación Urbana, deben afectar su plusvalía, de un lado, a la ejecución de las infraestructuras necesarias en el ámbito de los núcleos de población y, de otro, a la práctica de cesiones de terrenos libres de cargas, a favor de la Comunidad o de los Ayuntamientos, que los destinarán a explotaciones vinculadas al ocio o a la producción agropecuaria.

De esta manera, las cesiones obligatorias habrán de orientarse hacia las dotaciones de los

servicios requeridos por los núcleos de población a que la Ley se refiere, así como a la obtención de terrenos con destino a espacios libres, no necesariamente vinculados al servicio de estas actuaciones y prioritariamente encaminados a corregir la agresión del territorio y restaurar su calidad medioambiental y productiva.

C. En fin, las medidas que la Ley establece en orden a la ejecución del planeamiento se dirigen a posibilitar la ordenada ejecución de las actuaciones regularizadas en virtud de aquélla, en los casos en que fuere oportuno, atendiendo a las particularidades propias de cada actuación catalogada. En tal sentido, la Ley considera la existencia de colectivos de afectados por las actuaciones a que la misma se refiere otorgando a los mismos el marco necesario para el ejercicio de sus derechos y el correlativo cumplimiento de sus obligaciones.

ARTÍCULO 5.º Constituyen el Anexo de aplicación de la presente Ley los Áreas territoriales mencionadas en su Anexo Único, que se incorporan a aquélla como parte integrante de la misma.

CAPÍTULO II

Medidas de Disciplina Urbanística

ARTÍCULO 3.º 1. Serán de aplicación de las actuaciones a que se refiere la presente Ley, mientras no sean objeto de regularización en los términos previstos en la misma, las infracciones contenidas en la Ley 4/1984, de 10 de febrero, sobre Medidas de Disciplina Urbanística, con las particularidades que se señalan en los artículos siguientes.

2. Una vez regularizadas, en los casos en que proceda, quedarán sujetos las actuaciones de que se trate al régimen contenido en la Ley 4/1984, de 10 de febrero, y demás normas de aplicación general.

servicios tan importantes como el agua, el alcantarillado, el gas, la electricidad, etc., que la Ley se refiere al como a la dotación de terrenos con destino a espacios verdes, no necesariamente vinculados al servicio de estas actuaciones y prioritariamente encaminados a mejorar la ordenación del territorio y las actuaciones de carácter medioambiental y productivo. En las medidas que la Ley establece en orden a la ejecución del planamiento se tiene en cuenta la necesidad de garantizar la adecuada ejecución de las actuaciones reguladas en virtud de las cuales, en los casos en que fueran oportuno, atribuyendo a las particularidades propias de cada actuación contemplada. En tal sentido, la Ley garantiza la existencia de acciones de carácter colectivo de carácter colectivo y que la misma se refiere por las actuaciones a que la misma se refiere, otorgando a los mismos el marco necesario para el ejercicio de sus deberes y el cumplimiento de sus obligaciones y se otorga a la Administración el deber de garantizar y sostener, sistemas de gestión o actuación y programación necesarios. La formulación y tramitación de dichos Planes se atribuye a la Administración de la Comunidad, de acuerdo con un procedimiento esencialmente orientado a agilizar su tramitación.

A la hora de establecer el régimen de obligaciones derivadas de los Planes de Ordenación de núcleos de población, se parte del principio general de la atribución del aumento del valor del suelo derivado de las actuaciones urbanísticas en virtud del planeamiento al pago de los costes de urbanización y a la práctica de cesiones obligatorias en favor de la colectividad. En particular, las actuaciones objeto de la presente Ley, que tan radicalmente se apartan de las previstas en la Ley sobre Régimen del Suelo y Ordenación Urbana, deben afectar su ejecución, de un lado, a la ejecución de las infraestructuras necesarias en el ámbito de los núcleos de población y, de otro, a la práctica de cesiones de terrenos libres de cargas, a favor de la Comunidad o de los Ayuntamientos, que los destinados a explotaciones vinculadas al sector o a la producción agropecuaria.

De esta manera, las cesiones obligatorias deberán de orientarse hacia las dotaciones de los

CAPITULO I

Objeto y ámbito de la Ley

ARTICULO 1

Es objeto de la presente Ley el establecimiento de normas especiales para el tratamiento de las actuaciones urbanísticas ilegales relacionadas en el Anexo Unico de la misma, con la finalidad de obtener, atendidas las circunstancias específicas de cada una de aquellas actuaciones, la restauración del orden jurídico infringido y de la situación física alterada o bien la regularización de las actuaciones mismas, a través de las figuras de planeamiento contempladas en la Ley sobre Régimen del Suelo y Ordenación Urbana o, en su caso, por medio de los Planes de Ordenación de Núcleos de Población regulados en la presente Ley.

ARTICULO 2

Constituyen el ámbito de aplicación de la presente Ley las áreas territoriales relacionadas en su Anexo Unico, que se incorpora a aquélla como parte integrante de la misma.

CAPITULO II

Medidas de Disciplina Urbanística

ARTICULO 3

1. Serán de aplicación de las actuaciones a que se refiere la presente Ley, mientras no sean objeto de regularización en los términos previstos en la misma, las disposiciones contenidas en la Ley 4/1984, de 10 de febrero, sobre Medidas de Disciplina Urbanística, con las especialidades que se señalan en los artículos siguientes.

2. Una vez regularizadas, en los casos en que proceda, quedarán sujetas las actuaciones de que se trate al régimen contenido en la Ley 4/1984, de 10 de febrero, y demás normas de aplicación general.

ARTICULO 4

Las competencias y facultades definidas en los artículos 21, 23, 26 y 49, apartado A, de la Ley 4/1984, de 10 de febrero, sobre Medidas de Disciplina Urbanística, se ejercerán por el Consejero de Ordenación del Territorio, Medio Ambiente y Vivienda, sin perjuicio de la participación de los Ayuntamientos en los términos que se establecen en el presente Capítulo.

ARTICULO 5

1. Cuando los actos de edificación o uso del suelo a que se refiere el artículo 16 de la Ley 4/1984, de 10 de febrero, sobre Medidas de Disciplina Urbanística, se realicen sin licencia u orden de ejecución o sin ajustarse a las condiciones señaladas en las mismas, el Consejero de Ordenación del Territorio, Medio Ambiente y Vivienda dispondrá la suspensión inmediata de dichos actos, notificándolo de forma expresa y simultánea al Ayuntamiento del Municipio correspondiente y al interesado. Asimismo, el Consejero de Ordenación del Territorio, Medio Ambiente y Vivienda adoptará las medidas necesarias para garantizar la total interrupción de la actividad, a cuyos efectos podrá ordenar la retirada de los materiales preparados para ser utilizados en la obra y la maquinaria afecta a la misma, cuando el interesado no lo haya hecho en el plazo de los dos días siguientes a la notificación de la orden de suspensión y hubiera incumplimiento de la misma. En el supuesto de que el interesado no hubiera retirado los materiales y maquinaria, el Consejero de Ordenación del Territorio, Medio Ambiente y Vivienda podrá proceder a su retirada y precinto. Los materiales y maquinaria retirados quedarán a disposición del interesado, quien satisfará los gastos de transporte y custodia.

2. Notificada la suspensión de acuerdo con lo establecido en el apartado anterior, por el Ayuntamiento correspondiente y por el interesado se podrán deducir alegaciones por término común de ocho días, transcurridos los cuales y a la vista de las mismas el Consejero de Ordenación del Territorio, Medio Ambiente y Vivienda podrá, o bien revocar la suspensión acordada o bien, manteniendo la misma, decretar la inmediata demolición de las obras a

costa del interesado, impidiendo definitivamente los usos a que dichas obras dieran lugar.

ARTICULO 6

1. El Consejero de Ordenación del Territorio, Medio Ambiente y Vivienda dispondrá la suspensión de los efectos de una licencia u orden de ejecución y, consiguientemente, la paralización inmediata de los actos de edificación o uso del suelo iniciados a su amparo, cuando el contenido de aquellos actos administrativos constituya manifiestamente una infracción urbanística grave.

2. Acordada la suspensión de los efectos de la licencia, el Consejero procederá, en el plazo de tres días, a dar traslado directo de dicho acuerdo a la Audiencia Territorial de Madrid, a los efectos prevenidos en los números 2 y siguientes del artículo 118 de la Ley reguladora de la Jurisdicción Contencioso-Administrativa.

3. Las facultades a que se refiere el apartado primero del presente artículo podrán ejercerse mientras las obras o usos del suelo estén realizándose, cualquiera que sea la fecha de otorgamiento de la licencia o de la orden de ejecución.

4. Se estará a lo dispuesto en el artículo 27 de la Ley 4/1984, de 10 de febrero, sobre Medidas de Disciplina Urbanística, en todo lo no especificado en los apartados anteriores.

ARTICULO 7

La restauración de la situación física de los terrenos, alterada como consecuencia de las actuaciones urbanísticas ilegales a que se refiere la presente Ley, podrá dar lugar, cuando proceda:

A. A la demolición de la edificaciones y construcciones.

B. A la inhabilitación o destrucción de los accesos, viales y otras infraestructuras implantadas.

C. A cuantas otras medidas sean precisas para la efectiva restitución de los terrenos a su estado originario.

ARTICULO 8

1. En las actuaciones que sean objeto de regularización, de acuerdo con la presente Ley,

las licencias se otorgarán de conformidad con lo prevenido en la Ley sobre Régimen del Suelo y Ordenación Urbana y en la Ley 4/1984, de 10 de febrero, sobre Medidas de Disciplina Urbanística.

2. No obstante y en orden a la mejor adecuación de las actuaciones al medio físico, así como a la agilización del procedimiento de otorgamiento de licencias, la Consejería de Ordenación del Territorio, Medio Ambiente y Vivienda podrá redactar y aprobar Proyectos de edificación tipo, a los que podrán acogerse los propietarios de parcelas susceptibles de edificación con las consecuencias siguientes:

A. Dichos proyectos no estarán sujetos al requisito del visado previsto en el artículo 228.3 de la Ley del Suelo.

B. La ejecución del proyecto podrá llevarse a cabo sin necesidad de dirección facultativa de obra, en aquellos casos en que el propietario opte por el régimen de autoconstrucción, en la forma que reglamentariamente se determine.

CAPITULO III

Medidas de Planeamiento

ARTICULO 9

1. La Comisión de Urbanismo y Medio Ambiente de Madrid, a propuesta del Consejero de Ordenación del Territorio, Medio Ambiente y Vivienda, podrá modificar o revisar el planeamiento municipal en el ámbito territorial de las actuaciones urbanísticas a que se refiere la presente Ley, con arreglo al siguiente procedimiento:

A. Aprobación previa del expediente por la Comisión de Urbanismo y Medio Ambiente de Madrid.

B. Sometimiento del expediente al trámite de información pública por plazo de quince días.

C. Sometimiento del expediente al trámite

de audiencia del Ayuntamiento afectado por plazo de veintiún días.

La apertura de los trámites a que se refieren los dos apartados precedentes podrá acordarse simultáneamente.

D. Aprobación definitiva de la modificación o revisión por la Comisión de Urbanismo y Medio Ambiente de Madrid.

2. La revisión o modificación de planeamiento municipal podrá determinar la inclusión de los terrenos comprendidos en el ámbito de las actuaciones objeto de la presente Ley en alguna de las clases de suelo previstas en la legislación vigente, con las especialidades expresadas en los artículos siguientes.

ARTICULO 10 Podrá clasificarse como suelo urbano la totalidad o parte de los terrenos de cada una de las actuaciones cuando, además de permitirlo sus circunstancias medioambientales, agropecuarias y paisajísticas, reúnan los requisitos del artículo 78 de la Ley del Suelo, y lo aconsejen la realidad socioeconómica y urbanística.

ARTICULO 11 Podrá clasificarse como suelo urbanizable la totalidad o parte de los terrenos de cada una de las actuaciones, cuando su desarrollo y la realidad socioeconómica y urbanística así lo aconsejen y lo permitan sus características medioambientales, agropecuarias y paisajísticas.

ARTICULO 12 1. El suelo no urbanizable podrá clasificarse en común y especialmente protegido.

2. Constituirán el suelo no urbanizable común los terrenos que la revisión o modificación del planeamiento no incluya en alguno de los tipos de suelo a que se refieren los artículos anteriores.

3. Constituirán el suelo no urbanizable especialmente protegido los espacios que la revisión o modificación del planeamiento municipal determine, con los criterios establecidos por el artículo 80 b) de la Ley sobre Régimen del Suelo y Ordenación Urbana y atendiendo a las especiales características medioambientales, agropecuarias y paisajísticas de los terrenos. El planeamiento podrá incluir, en rela-

ción con esta categoría de suelo, la prohibición absoluta de construir, así como las determinaciones que sean convenientes en orden a la conservación, mejora y protección de los terrenos correspondientes.

ARTICULO 13 La Consejería de Ordenación del Territorio, Medio Ambiente y Vivienda podrá, previa audiencia del Ayuntamiento afectado, por término de quince días, en suelo no urbanizable común, delimitar ámbitos de actuación en los que puedan autorizarse núcleos de población, en los términos previstos en el artículo siguiente.

ARTICULO 14 1. Los núcleos de población autorizados a tenor de lo dispuesto en el artículo anterior se desarrollarán mediante Planes de Ordenación de Núcleos de Población.

2. Los Planes de Ordenación de Núcleos de Población contendrán, al menos, las determinaciones siguientes:

A. Delimitación del ámbito de asignación de usos permitidos, que podrán ser agrícolas, ganaderos, residenciales y de equipamiento y dotaciones.

B. Reglamentación detallada de las condiciones de edificación, fijación de la parcela mínima, que podrá ser inferior a la unidad mínima de cultivo, coeficiente de edificabilidad, retranqueos, alturas y demás condiciones estéticas, arquitectónicas y constructivas, así como las relativas a las exigencias de seguridad, salubridad y ornato público.

C. Condiciones en que puedan autorizarse las edificaciones e instalaciones aunque no estén vinculadas a una explotación agraria.

D. Trazado y características de las infraestructuras y servicios, con especial referencia a las sendas peatonales, viales de circulación, abastecimiento de aguas, sistemas de desagües, saneamiento y depuración de aplicación en cada caso y para cada uso permitido, así como las normas de calidad, control y mantenimiento que sean necesarias.

E. Características y elementos de la red de alumbrado público, limitada, al menos, a las necesidades de iluminación del viario.

F. Reserva de terrenos destinados a equipamientos y dotaciones y espacios libres destinados al ocio de cesión obligatoria y gratuita a favor de la Administración.

G. Garantías que deban prestarse y forma de las mismas.

H. Sistema de Gestión o de Actuación y plazos de ejecución para el cumplimiento de las obligaciones dimanantes de la presente Ley y, en su desarrollo, de los citados Planes.

3. Corresponde a la Consejería de Ordenación del Territorio, Medio Ambiente y Vivienda la formulación y tramitación de los Planes de Ordenación de Núcleos de Población.

4. La tramitación de los Planes de Ordenación de Núcleos de Población se ajustará a lo dispuesto en el artículo 43, apartado 3, de la Ley sobre Régimen del Suelo y Ordenación Urbana, debiendo, en todo caso, conferirse trámite de audiencia, por término de veintidós días, al Ayuntamiento correspondiente.

Los quince primeros podrán ser plazo simultáneo al período de información pública a que el precepto arriba citado se refiere.

5. En el desarrollo de los Planes de Ordenación de Núcleos de Población no será exigible la formulación de Proyectos de Urbanización, sin perjuicio de la redacción de los oportunos Proyectos de Obras, cuando ello fuese necesario.

ARTICULO 15

1. El contenido de los Planes de Ordenación de Núcleos de Población quedará incorporado a los Planes Generales de Ordenación Urbana o Normas Subsidiarias del Planeamiento de los municipios cuyo término se encuentre afectado por aquéllos.

2. Las sucesivas modificaciones o revisiones de los Planes y Normas a que se refiere el apartado anterior, que se produzcan de acuerdo con lo previsto en la Ley sobre Régimen del Suelo y Ordenación Urbana, podrán alterar las determinaciones incluidas como consecuencia de los Planes de Ordenación, de conformidad con las normas y criterios que resulten de aplicación.

ARTICULO 16

El régimen urbanístico del suelo clasificado como no urbanizable, en las actuaciones que no hayan sido objeto de regulación, será el establecido en la Ley sobre Régimen del Suelo y Ordenación Urbana y en la Ley 4/1984, de 10 de febrero, sobre Medidas de Disciplina Urbanística.

CAPITULO IV

Ejecución y Gestión de las Actuaciones

ARTICULO 17

1. La ejecución de los Planes de Ordenación de Núcleos de Población, así como el resto de las actuaciones regularizadas para suelo urbano o urbanizable, se podrá llevar a cabo mediante cualquiera de los sistemas de actuación contemplados en el artículo 119 de la Ley sobre Régimen del Suelo y Ordenación Urbana.

2. En los supuestos en que la Administración establezca el sistema de actuación por expropiación, por razones de utilidad pública o interés social, podrán tener la condición de beneficiarios de la misma las Asociaciones de afectados adquirentes de parcelas del ámbito regularizado que se constituyan como tales, de acuerdo con la normativa aplicable al derecho de asociación. Tales asociaciones, una vez constituidas, podrán ser objeto de inscripción en el Registro de Entidades Urbanísticas Colaboradoras, quedando sujetas, a todos los efectos, al régimen jurídico de las mismas.

3. El Régimen Jurídico que, para el cumplimiento de los objetivos señalados en su artículo 1, establece la presente Ley, así como la inclusión en su Anexo Unico de los ámbitos territoriales afectados por las actuaciones objeto de la misma, la aprobación de los Planes de Ordenación que, en desarrollo de aquéllas se formulen y la delimitación de los Polígonos de

expropiación correspondientes implican la declaración de utilidad pública y la necesidad de la ocupación de los bienes y derechos afectados, a los fines de su expropiación forzosa o de la imposición sobre los mismos de las servidumbres que sean necesarias.

ARTICULO 18

1. Procederá la expropiación de los terrenos, en el ámbito de la actuación de que se trate, además de en los supuestos reguladores en la Ley 4/1984, de 10 de febrero, sobre Medidas de Disciplina Urbanística, cuando el promotor o propietario no practicara las cesiones o, en su caso, incumpliera las obligaciones de restauración o regularización derivadas de las actuaciones de la presente Ley, en el plazo que en cada caso se fije. Con carácter previo a la iniciación del procedimiento expropiatorio, se dará trámite de audiencia al Ayuntamiento correspondiente, por término de ocho días.

2. El justiprecio de la expropiación forzosa, en los supuestos a que se refiere el apartado anterior, se determinará conforme a lo establecido en la vigente Ley sobre Régimen del Suelo y Ordenación Urbana, con exclusión, en todo caso, del valor de las construcciones e instalaciones ilegalmente ejecutadas.

3. En los supuestos en que el particular expropiado hubiera contraído débitos a favor de la Administración, derivados del impago de multas por infracciones urbanísticas, del incumplimiento de obligaciones urbanísticas ejecutadas por vía subsidiaria y, en general, de otras obligaciones establecidas por el Ordenamiento Urbanístico, el importe del justiprecio será objeto de consignación, por la cantidad sobre la que exista discrepancia, en la Caja General de Depósitos y a los efectos procedentes, siendo de aplicación, en todo caso, lo dispuesto en el artículo 50, apartado 2, de la vigente Ley de Expropiación Forzosa. En los supuestos en los que no se produzca discrepancia entre el particular expropiado y la Administración, del importe del justiprecio se deducirán, por compensación, las cantidades de las que sea deudor el expropiado.

DISPOSICION ADICIONAL

Se autoriza al Consejo de Gobierno para que, en aquellos supuestos excepcionales en que fuere necesario en orden al cumplimiento de los objetivos de la presente Ley, proponga a la Mesa de la Asamblea, la inclusión en el ámbito aplicatorio de ésta de terrenos colindantes a los delimitados en el Anexo Unico de la misma.

DISPOSICIONES FINALES

PRIMERA La presente Ley entrará en vigor el mismo día de su publicación en el "Boletín Oficial de la Comunidad de Madrid".

SEGUNDA El plazo de vigencia de la presente Ley será el de dos años a partir de la fecha de su entrada en vigor, sin perjuicio de las prórrogas que, en su caso, pudieran establecerse por la Asamblea de Madrid.

TERCERA El Consejo de Gobierno remitirá a la Asamblea de Madrid, durante el plazo de vigencia de la presente Ley y con periodicidad semestral, un informe sobre el estado y situación de las actuaciones objeto de aquélla, así como sobre la ejecución de las medidas que se deriven de la misma.

De la información a que se refiere el párrafo anterior se dará traslado por el Consejo de Gobierno a la Federación de Municipios de Madrid.

CUARTA Por el Consejo de Gobierno se dictarán cuantas disposiciones sean necesarias para el desarrollo y ejecución de la presente Ley y, en particular, para regular los requisitos para la obtención de licencias de edificación en régimen de autoconstrucción.

QUINTA Quedan derogadas, en el ámbito de la Comunidad de Madrid, cuantas disposiciones se

opongan a lo preceptuado en la presente Ley, en su ámbito de aplicación y durante el período de su vigencia.

Por tanto ordeno a todos los ciudadanos a los que sea de aplicación esta Ley que la cumplan y a los Tribunales y Autoridades que corresponda la guarden y la hagan guardar.

El Presidente de la Comunidad

JOAQUIN LEGUINA HERRAN

Número	Nombre	Ubicación
1.1	La Dehesilla	Barrio de San Juan
1.2	Carrera Guadalupe del Rincón	Barrio de San Juan
1.3	Los Barrancos	Barrio de San Juan
1.4	Prado Norte	Barrio de San Juan
1.5	Cohosa Nueva	Barrio de San Juan
1.6	La Torrejilla	Barrio de San Juan
1.7	Cerro de Miraflores	Barrio de San Juan
1.8	Segunda Quinta de Guadalupe	Barrio de San Juan
1.9	Valdeocerrán	Barrio de San Juan
2.1	Monte Barros (2.ª, 3.ª y 4.ª zona)	Barrio de San Juan
2.2	Rio de San Andrés	Barrio de San Juan
2.3	El Quejigal	Barrio de San Juan
2.4	La Alameda	Barrio de San Juan
2.5	Los Laguneros	Barrio de San Juan
2.6	La Cacerilla	Barrio de San Juan
2.7	El Praticadero	Barrio de San Juan
2.8	Los Almendros	Barrio de San Juan
2.9	El Juncal	Barrio de San Juan
3.1	Salón del Tajo	Barrio de San Juan
3.2	Los Valleses	Barrio de San Juan
3.3	Valle de San Juan	Barrio de San Juan
3.4	Urbanización Urzión	Barrio de San Juan
3.5	Salón del Tajo Este	Barrio de San Juan
3.6	Castros de la Lebrana	Barrio de San Juan
3.7	Los Leños	Barrio de San Juan
3.8	Los Chorrillos	Barrio de San Juan
3.9	Los Peñeros	Barrio de San Juan
4.1	Los Almendros	Barrio de San Juan
4.2	El Salón de Madrid	Barrio de San Juan
4.3	Año de Don Juan	Barrio de San Juan
4.4	Moraleja	Barrio de San Juan

ANEXO

A la Ley Especial para el Tratamiento de Actuaciones Urbanísticas Ilegales en la Comunidad de Madrid

Ambito Territorial de aplicación de la Ley:

Relación de áreas

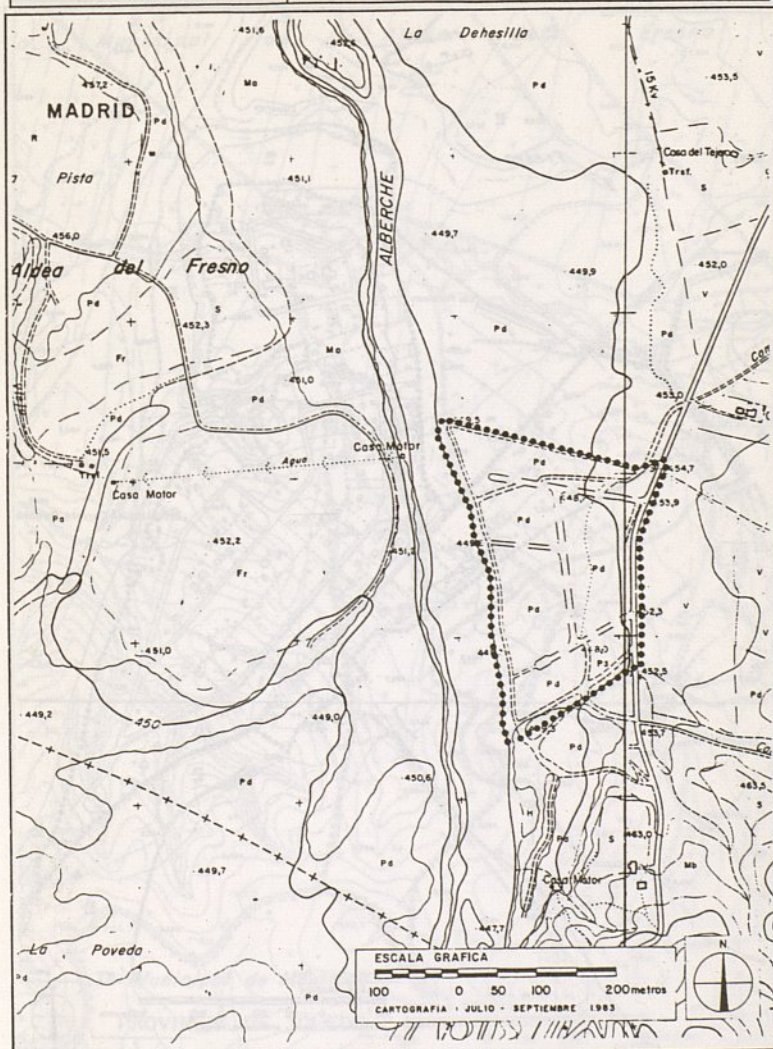
Número	Nombre	Término
8.1.	La Dehesilla	Aldea del Fresno
8.2.	Carreta Quebrada (La Ribera)	Aldea del Fresno
8.3.	Los Barrancos	Aldea del Fresno
9.1.	Prado Norte	Algete
9.2.	Dehesa Nueva	Algete
9.3.	La Torrecilla	Algete
12.1.	Cerro de Mirabuena	Anchuelo
13.1.	Segundo Quinto-Valdecasas	Aranjuez
14.1.	Valdecorzas	Arganda
17.1.	Monte Batres (2.ª, 3.ª y 4.ª fase)	Batres
23.1.	Reajo de San Andrés	Becerril (El Boalo)
25.1.	El Quejigal	Brea de Tajo
25.2.	La Alameda	Brea de Tajo
29.1.	Los Lagunazos	Cabanillas de la Sierra
30.1.	La Cabrerita	La Cabrera
32.1.	El Practicante	Camarma de Esteruelas
37.1.	Los Almendros	Cenicientos
37.2.	El Juncal	Cenicientos
43.1.	Balcón del Tajo	Colmenar de Oreja
43.2.	Los Vallejos	Colmenar de Oreja
43.3.	Valle de San Juan	Colmenar de Oreja
43.4.	Urbanización Urtajo	Colmenar de Oreja
43.5.	Balcón del Tajo Este	Colmenar de Oreja
43.6.	Cerros de la Lebrera	Colmenar de Oreja
44.1.	Las Latas	Colmenarejo
45.1.	Los Chortales	Colmenar Viejo
45.2.	Los Pajareros	Colmenar Viejo
45.3.	Los Malmendros	Colmenar Viejo
45.4.	El Balcón de Madrid	Colmenar Viejo
45.5.	Alto de Don Juan	Colmenar Viejo
45.6.	Moraleja	Colmenar Viejo

Número	Nombre	Término
52.1.	Las Cubillas	Chinchón
52.2.	Valdegrande	Chinchón
52.3.	Valbosque	Chinchón
52.4.	Valromeroso	Chinchón
52.5.	Los Cohonares I y III	Chinchón
52.6.	Los Cohonares II	Chinchón
52.7.	La Ponderosa	Chinchón
52.8.	Las Calabazas	Chinchón
52.9.	Camino del Montero	El Escorial-Valdemorillo
54.1.	Los Gamonales	Estremera
55.1.	Peñarrubia	Fresno de Torote
57.1.	Jardín de Serracines	Fresno de Torote
57.2.	La Dehesa	Fresno de Torote
57.3.	El Pobo	Fresno de Torote
57.4.	Valle del Río (Campaña de Madrid)	Fresno de Torote
57.5.	Polígono 17	Fresno de Torote
57.6.	Polígono 11	Fresno de Torote
60.1.	La Alarilla	Fuentidueña de Tajo
61.1.	Vinatea	Galapagar
62.1.	Los Gargantales (Urb. Coviecam)	Garganta de los Montes
62.2.	El Verdugal (Almar. S. A.)	Garganta de los Montes
62.3.	Las Eras del Soto	Garganta de los Montes
62.4.	Las Pajarillas	Garganta de los Montes
63.1.	Las Eras	Gargantilla de Lozoya
63.2.	El Sobaco	Gargantilla de Lozoya
64.1.	Redondo de Abajo	Gascones
64.2.	Redondo de Arriba	Gascones
67.1.	Sierra Lagos	Guadalix de la Sierra
901.1.	Las Tomilleras	Lozoyuela
901.2.	Mazacorta	Lozoyuela
84.1.	El Balcón de Mejorada	Mejorada del Campo
84.2.	Finca Villaflores	Mejorada del Campo
84.3.	Las Acacias	Mejorada del Campo
84.4.	El Taller (Los Olivares)	Mejorada del Campo
84.5.	La Raya	Mejorada del Campo
85.1.	Las Huelgas	Miraflores de la Sierra
85.2.	Colonia Santo Tomás	Miraflores de la Sierra
86.1.	Vista Sierra	El Molar
89.1.	Valdameriendas	Moraleja de Enmedio
89.2.	Las Colinas	Moraleja de Enmedio
89.3.	Cerro del Prado	Moraleja de Enmedio
96.1.	Aguas de Rianza (Agua del Fresno)	Navalcarnero
96.2.	Fuente Pila	Navalcarnero
97.1.	Prado Gamonal	Navarredonda
97.2.	El Patuelo	Navarredonda
97.3.	La Solanilla (Rendales)	Navarredonda
99.1.	Santa Ana	Navas del Rey
99.2.	La Rocha	Navas del Rey
100.1.	Monte Acevedo	Nuevo Baztán
104.1.	Mesa del Monte-Peña del Cuervo	Paracuellos del Jarama

Número	Nombre	Término
104.2.	El Picón	Paracuellos del Jarama
104.3.	Valty-Báñez	Paracuellos del Jarama
104.4.	El Avalón	Paracuellos del Jarama
108.1.	Corepo	Pedrezuela
110.1.	Valdeperales	Perales de Tajuña
110.2.	Prado de Arriba	Perales de Tajuña
111.1.	Los Caminos	Pezuela de las Torres
119.1.	El Olivar y la Charneca	Quijorna
119.2.	Camposanto	Quijorna
121.1.	Los Cardosos	Redueña
122.1.	Paraje del Arzobispo	Ribatejada
122.2.	El Juncal	Ribatejada
122.3.	Los Barrancos	Ribatejada
130.1.	La Granja	San Fernando de Henares
130.2.	Soto de Aldovea	San Fernando de Henares
132.1.	Vega del Pingarrón	San Martín de la Vega
132.2.	Monte Vallequillas	San Martín de la Vega
135.1.	Umbria de los Gallegos	Sta. M. ^a de la Alameda
140.1.	El Chorrillo	Serranillos del Valle
140.2.	El Carrascal	Serranillos del Valle
140.3.	Maricominos	Serranillos del Valle
141.1.	Las Cereras	Sevilla la Nueva
145.1.	Las Dunas (Los Casajeros)	Talamanca de Jarama
145.2.	Carracalderas (La Galga)	Talamanca de Jarama
147.1.	El Vedadillo	Titulcia
151.1.	Los Tomillares (Cont. en 153.2)	Torrelaguna
153.1.	El Retiro	Torremocha de Jarama
153.2.	El Jaral del Pajarito (Los Tomillares)	Torremocha de Jarama
153.3.	Casa Oficios	Torremocha de Jarama
154.1.	Conares	Torres de la Alameda
154.2.	Miguel de Cervantes	Torres de la Alameda
156.1.	La Cardosa	Valdeavero
160.1.	Montemorillo	Valdemorillo
160.2.	Los Barrancos	Valdemorillo
160.3.	Las Charquillas	Valdemorillo
160.4.	La Esperanza (Tres Dehesas)	Valdemorillo
160.6.	Santa Ana	Valdemorillo
161.1.	El Tinto Enrique-La Fuente Vieja	Valdemoro
161.2.	El Espartal	Valdemoro
163.1.	El Frontal	Valdepiélagos
164.1.	Silillos	Valdetorres de Jarama
164.2.	La Escarabajosa	Valdetorres de Jarama
164.3.	El Escobar (El Salobre)	Valdetorres de Jarama
164.4.	El Mirador	Valdetorres de Jarama
164.5.	La Cueva	Valdetorres de Jarama
169.1.	Los Rosales	Venturada
171.1.	Las Hoyas	Villa del Prado
172.1.	La Dehesa de los Hueros	Villalbilla
172.2.	Eras Viejas (Eras de los Hueros)	Villalbilla
176.1.	El Castillo	Villanueva de la Cañada

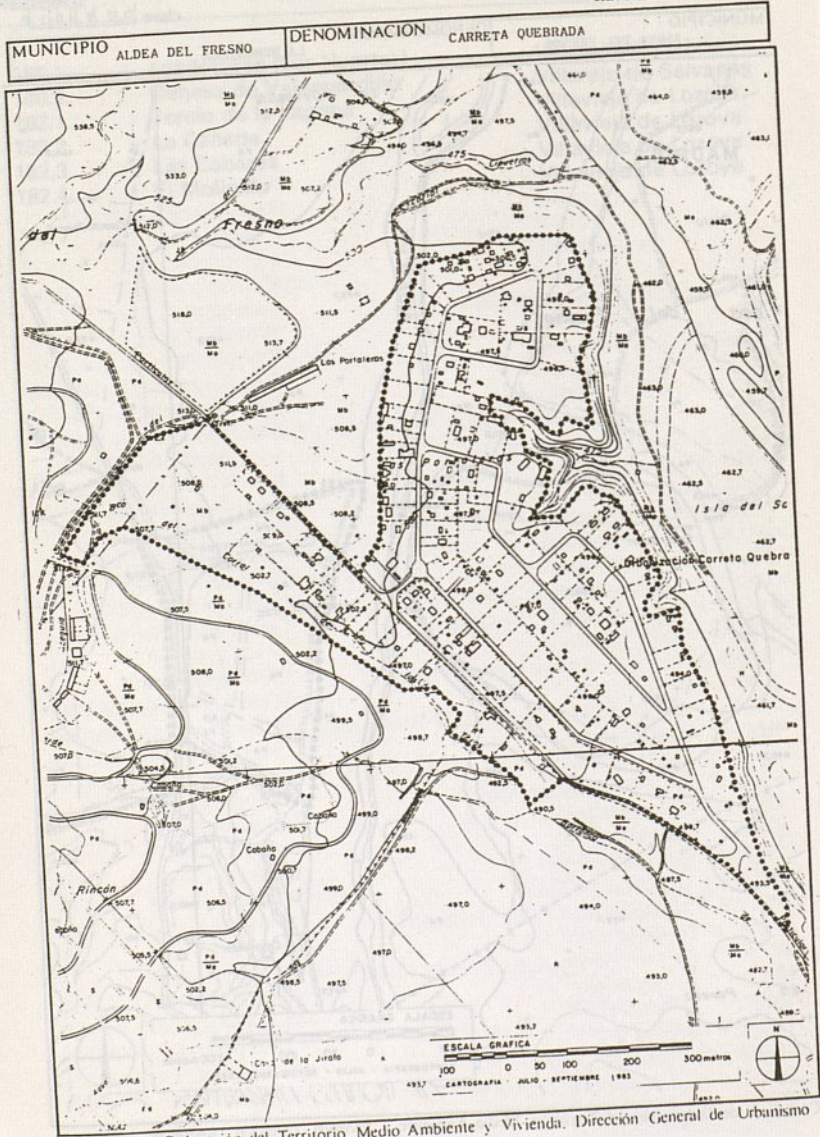
Número	Nombre	Término
180.1.	Las Hijosas (Las Huertas)	Villarejo de Salvanés
180.2.	Dehesa de Valdepardillo	Villarejo de Salvanés
182.1.	Tercio de la Laguna	Villavieja de Lozoya
182.2.	La Cañada	Villavieja de Lozoya
182.3.	Las Cabezas	Villavieja de Lozoya
182.4.	El Molinillo	Villavieja de Lozoya

MUNICIPIO	DENOMINACION
ALDEA DEL FRESNO	LA DEHESILLA

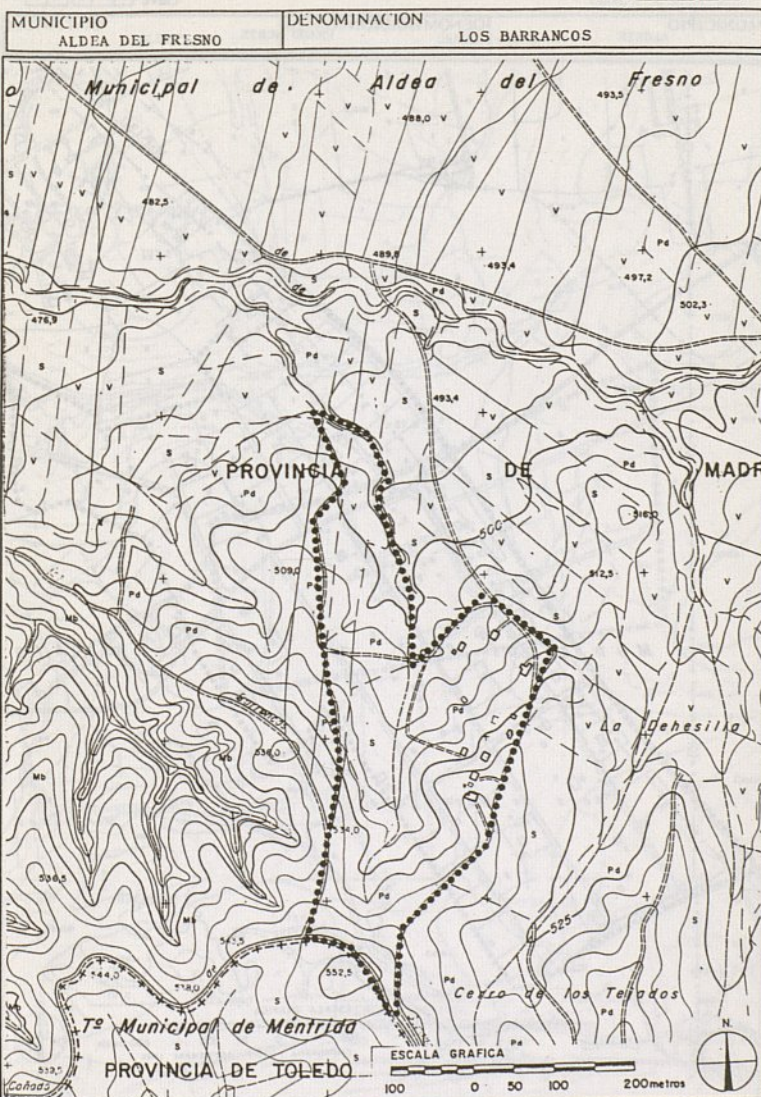


Consejería de Ordenación del Territorio, Medio Ambiente y Vivienda. Dirección General de Urbanismo

clave 0 0 8 0 2 P



Consejería de Ordenación del Territorio, Medio Ambiente y Vivienda, Dirección General de Urbanismo

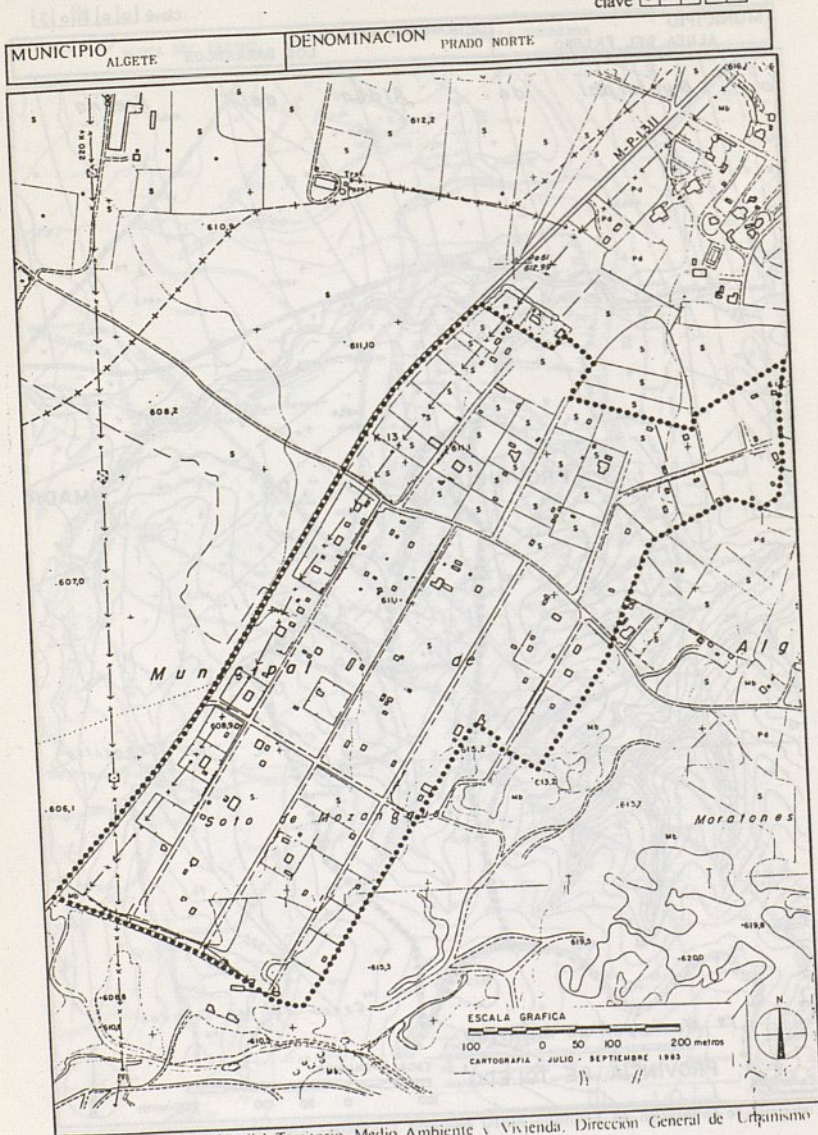


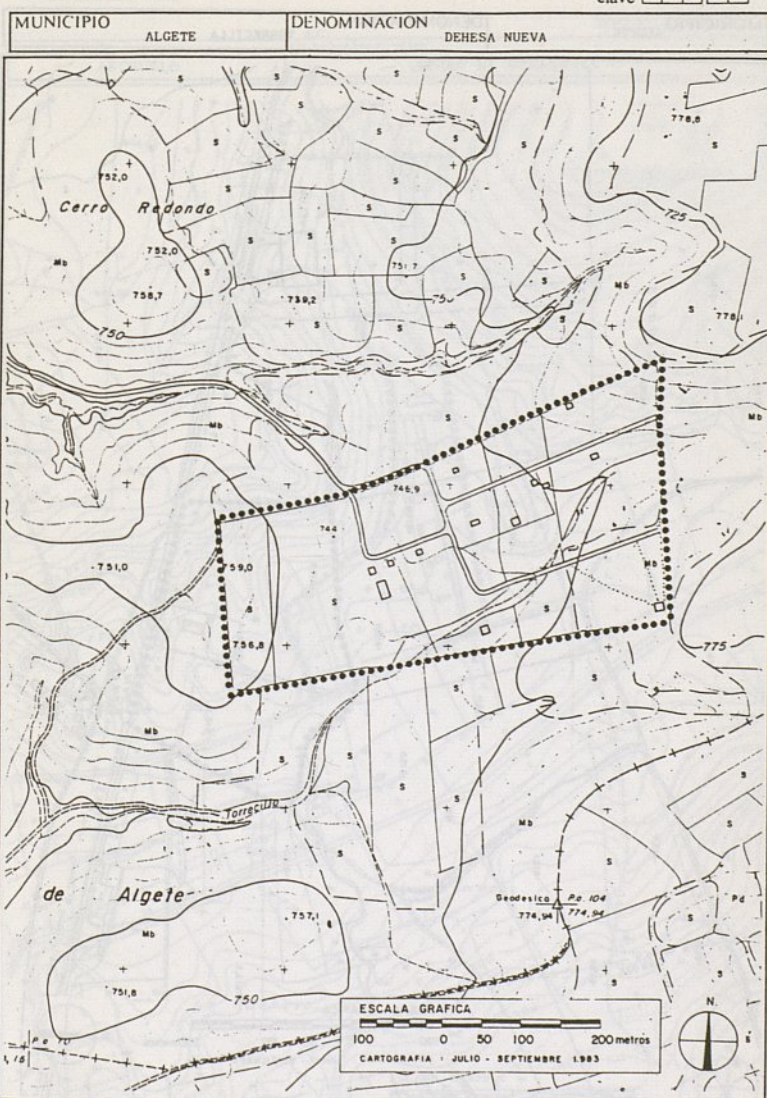
Consejería de Ordenación del Territorio, Medio Ambiente y Vivienda. Dirección General de Urbanismo

clave

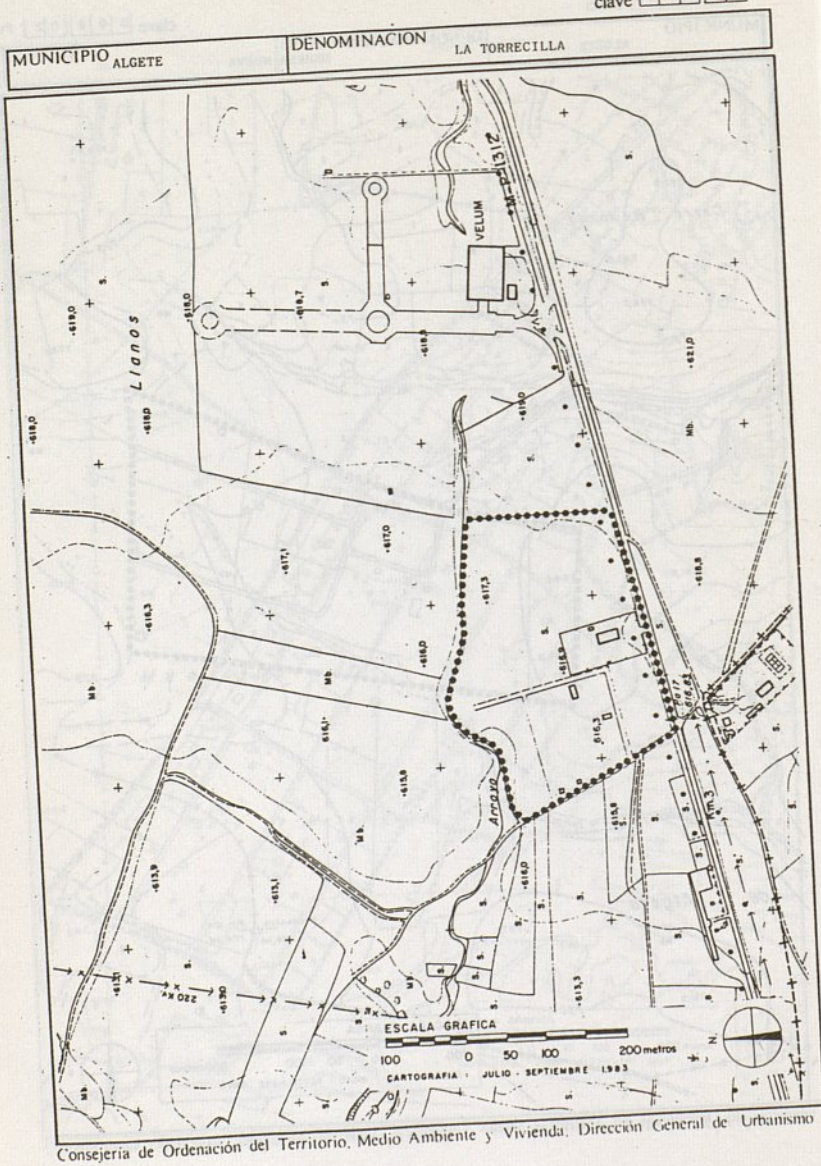
0	0	9	0	1
---	---	---	---	---

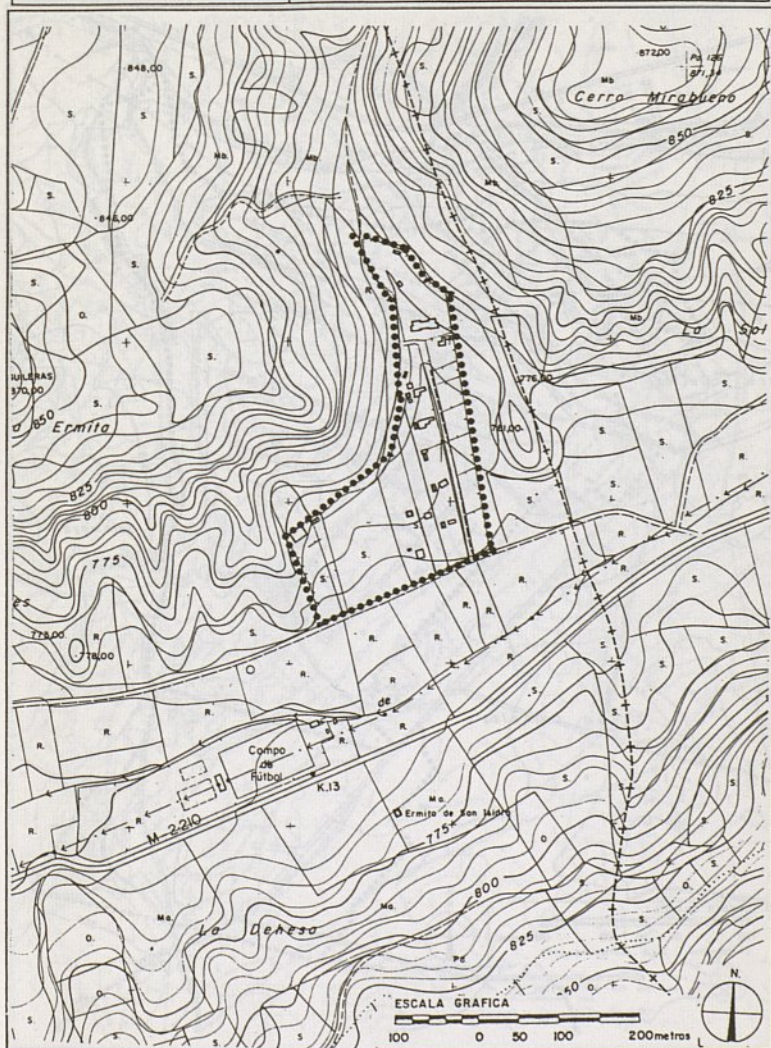
 pu





Consejería de Ordenación del Territorio, Medio Ambiente y Vivienda. Dirección General de Urbanismo

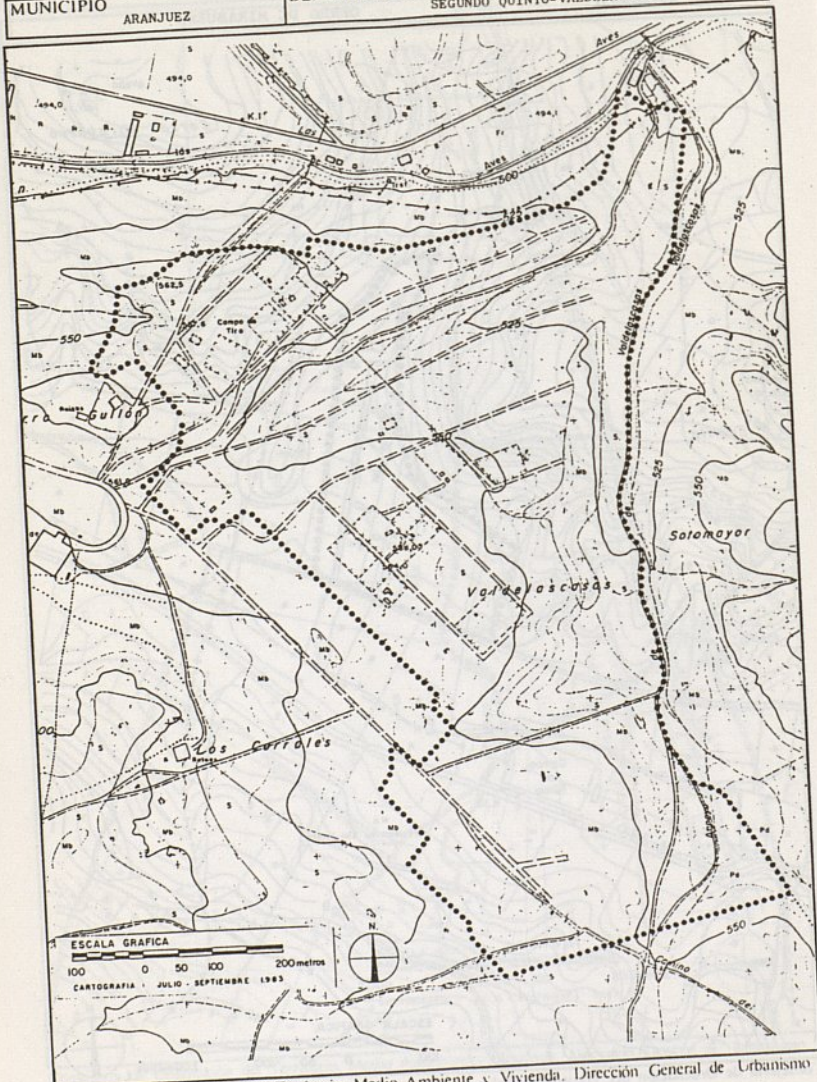


MUNICIPIO
ANCHUELODENOMINACION
CERRO DE MIRABUENA

Consejería de Ordenación del Territorio, Medio Ambiente y Vivienda. Dirección General de Urbanismo

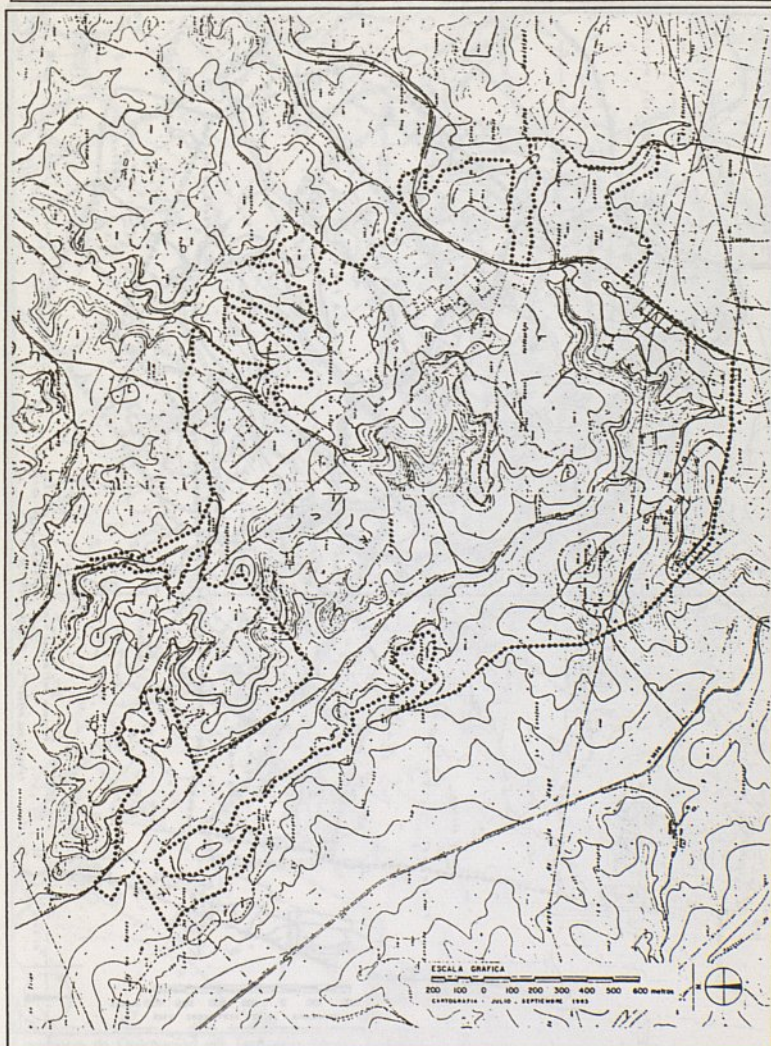
clave 01301P

MUNICIPIO	DENOMINACION
ARANJUEZ	SEGUNDO QUINTO-VALDELASCASAS



Consejería de Ordenación del Territorio, Medio Ambiente y Vivienda. Dirección General de Urbanismo

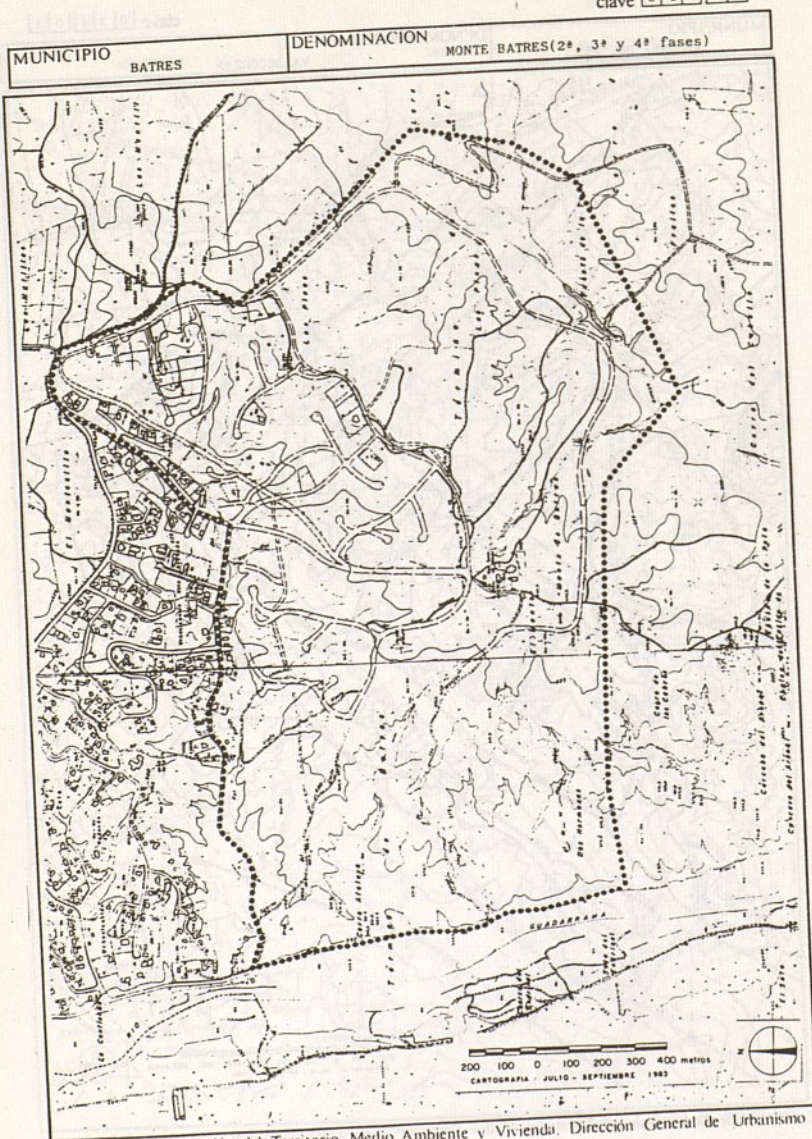
MUNICIPIO	DENOMINACION
ARGANDA DEL REY	VALDECORZAS



Urbanismo

Consejería de Ordenación del Territorio, Medio Ambiente y Vivienda, Dirección General de Urbanismo

clave 01701



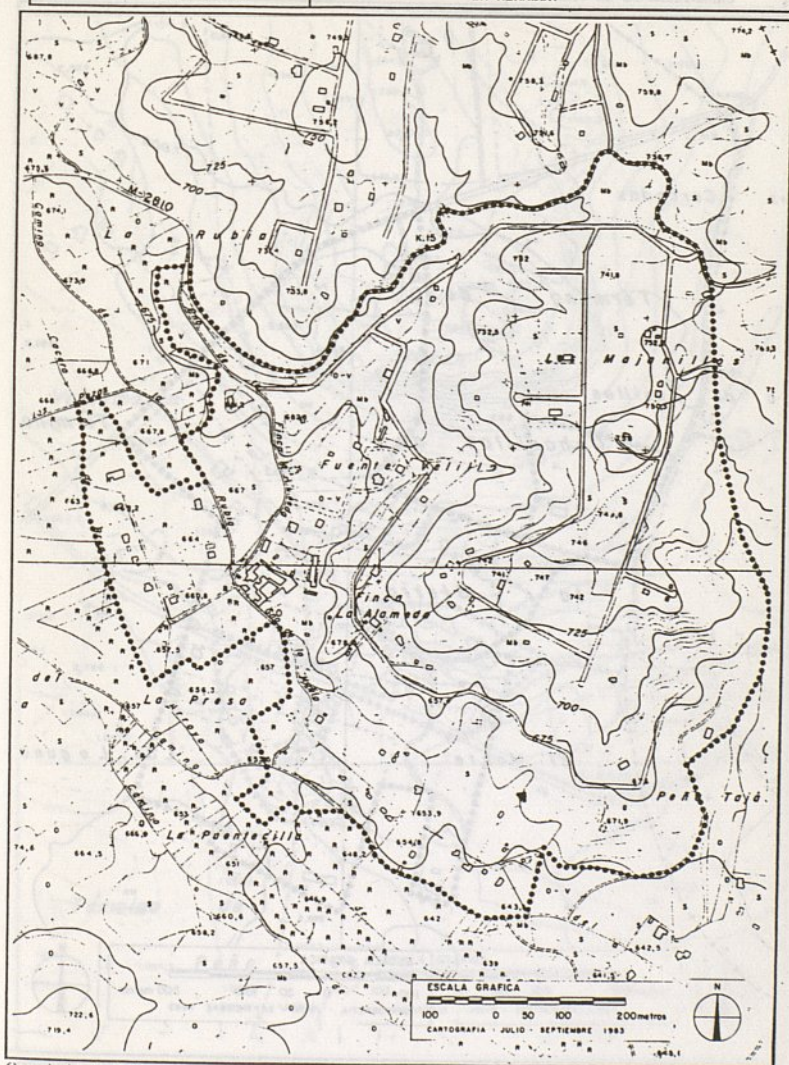
clave 0 2 5 0 1



Consejería de Ordenación del Territorio, Medio Ambiente y Vivienda. Dirección General de Urbanismo

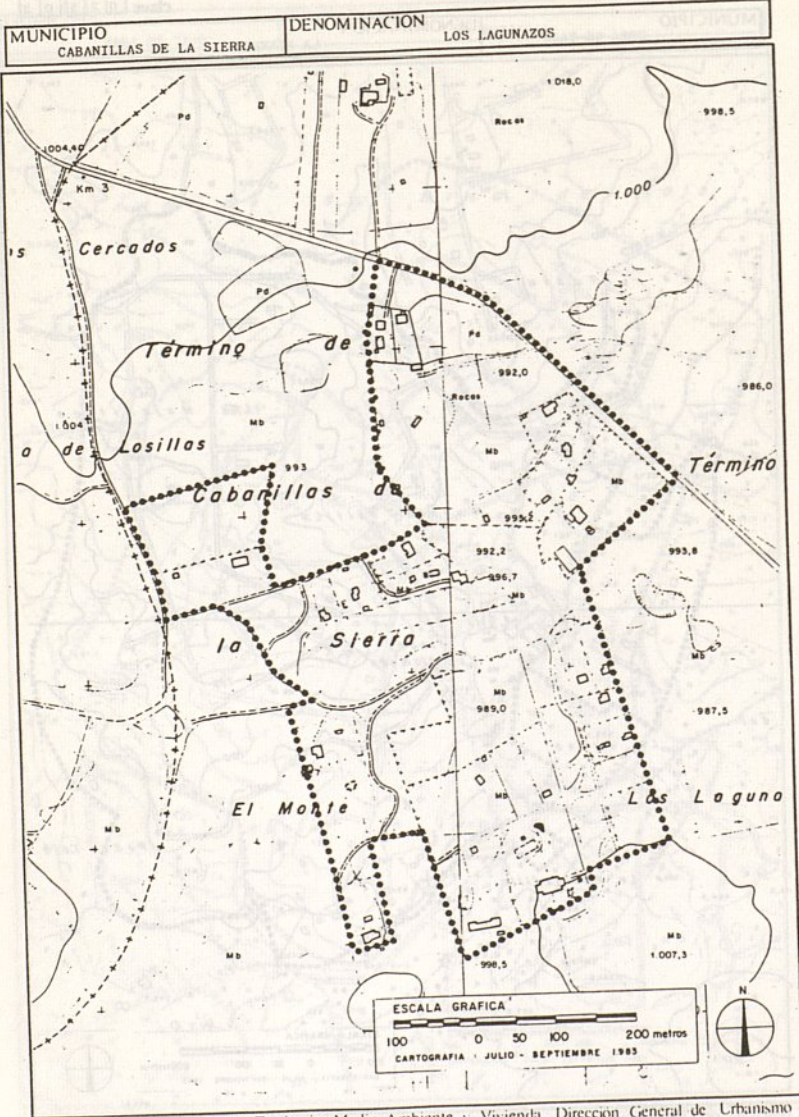
clave | 0 | 2 | 5 | 0 | 2 |

MUNICIPIO	DENOMINACION
BREA DE TAJO	LA ALAMEDA



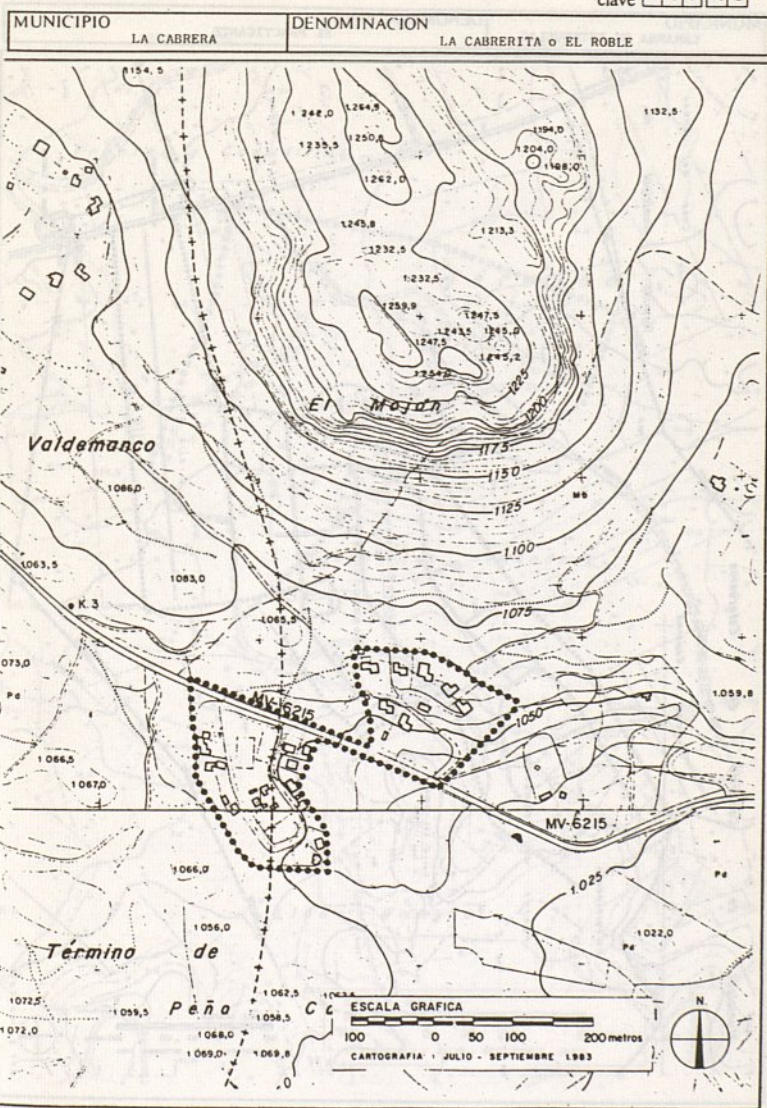
Consejería de Ordenación del Territorio, Medio Ambiente y Vivienda. Dirección General de Urbanismo

clave 0 2 9 0 1 P



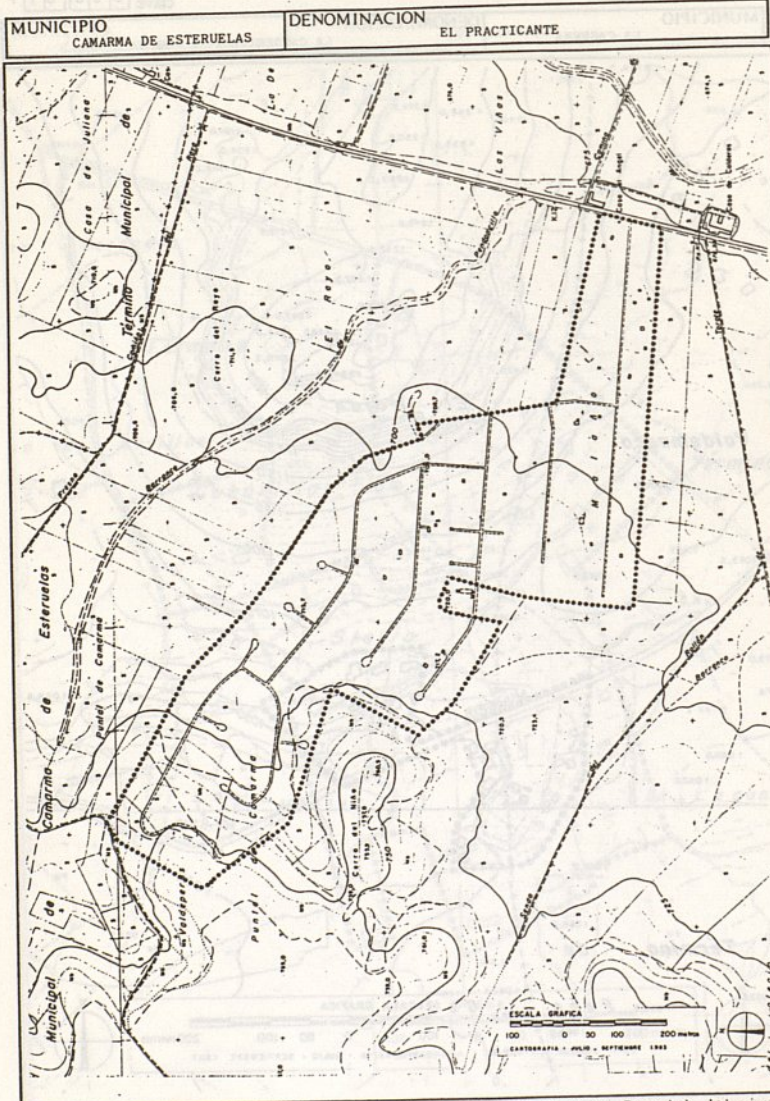
Consejería de Ordenación del Territorio, Medio Ambiente y Vivienda, Dirección General de Urbanismo

clave 0 3 0 0 1 P



Consejería de Ordenación del Territorio, Medio Ambiente y Vivienda, Dirección General de Urbanismo

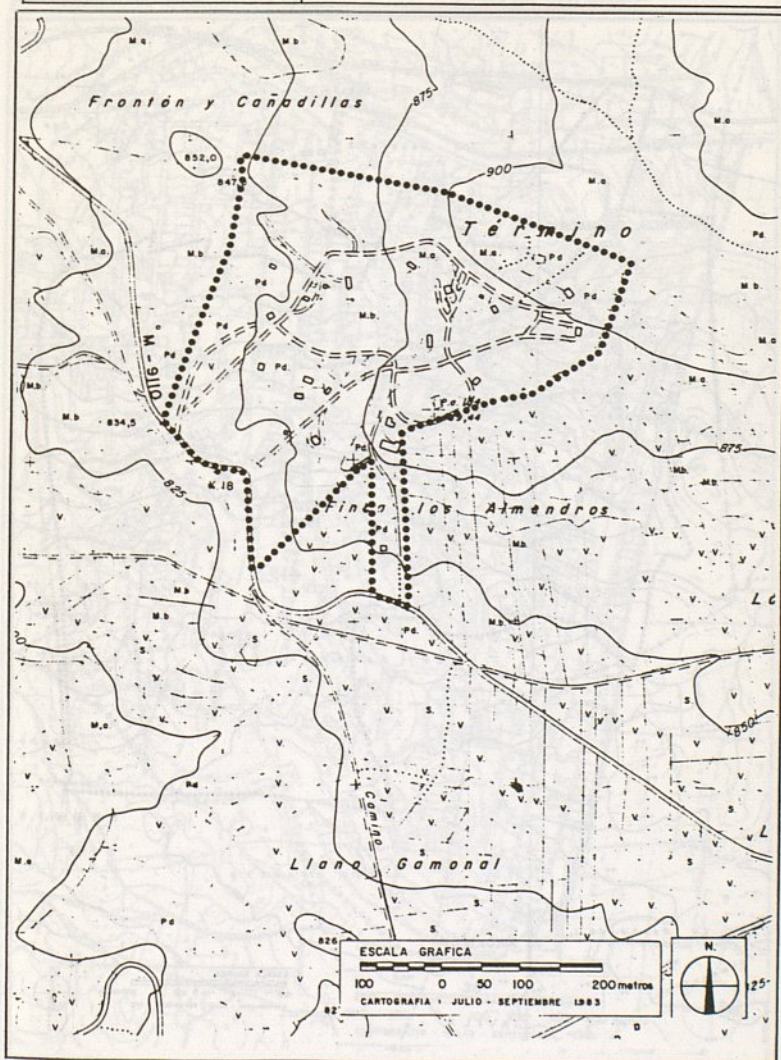
clave 03201P



Consejería de Ordenación del Territorio, Medio Ambiente y Vivienda. Dirección General de Urbanismo

clave 03701

MUNICIPIO	DENOMINACION
CENICIENTOS	LOS ALMENDROS



Consejería de Ordenación del Territorio, Medio Ambiente y Vivienda, Dirección General de Urbanismo

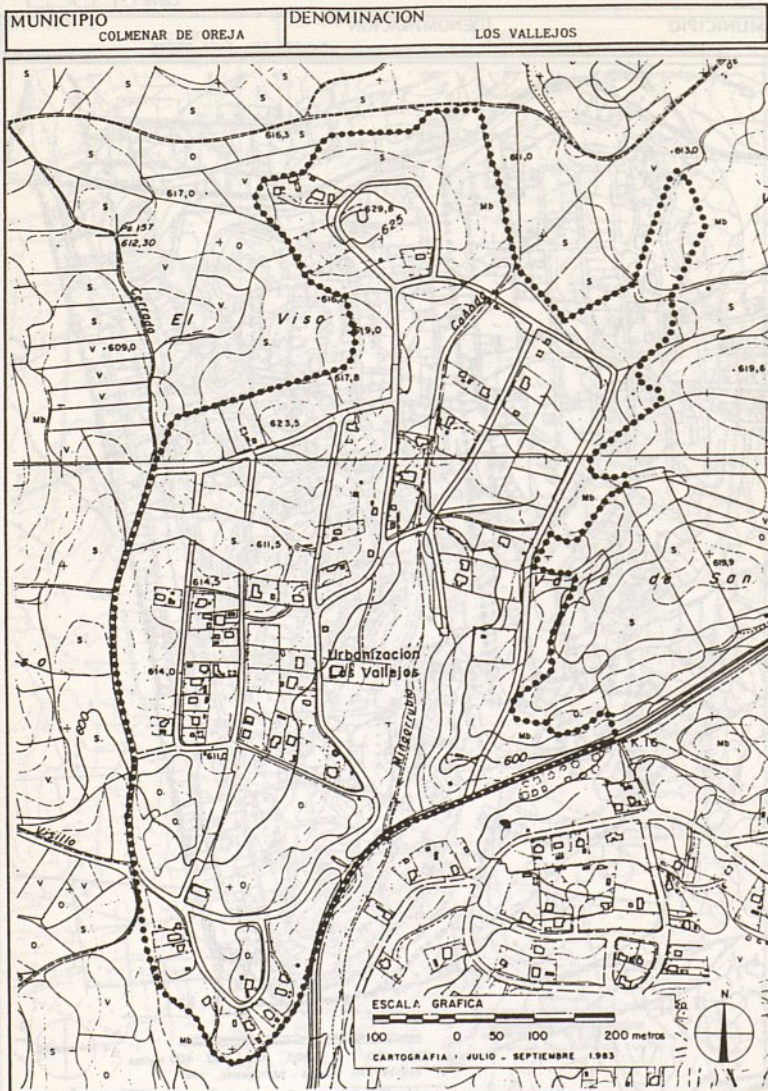
clave 0 4 3 0 1 P

MUNICIPIO	DENOMINACION
COLMENAR DE OREJA	BALCON DEL TAJO OESTE



Consejería de Ordenación del Territorio, Medio Ambiente y Vivienda, Dirección General de Urbanismo

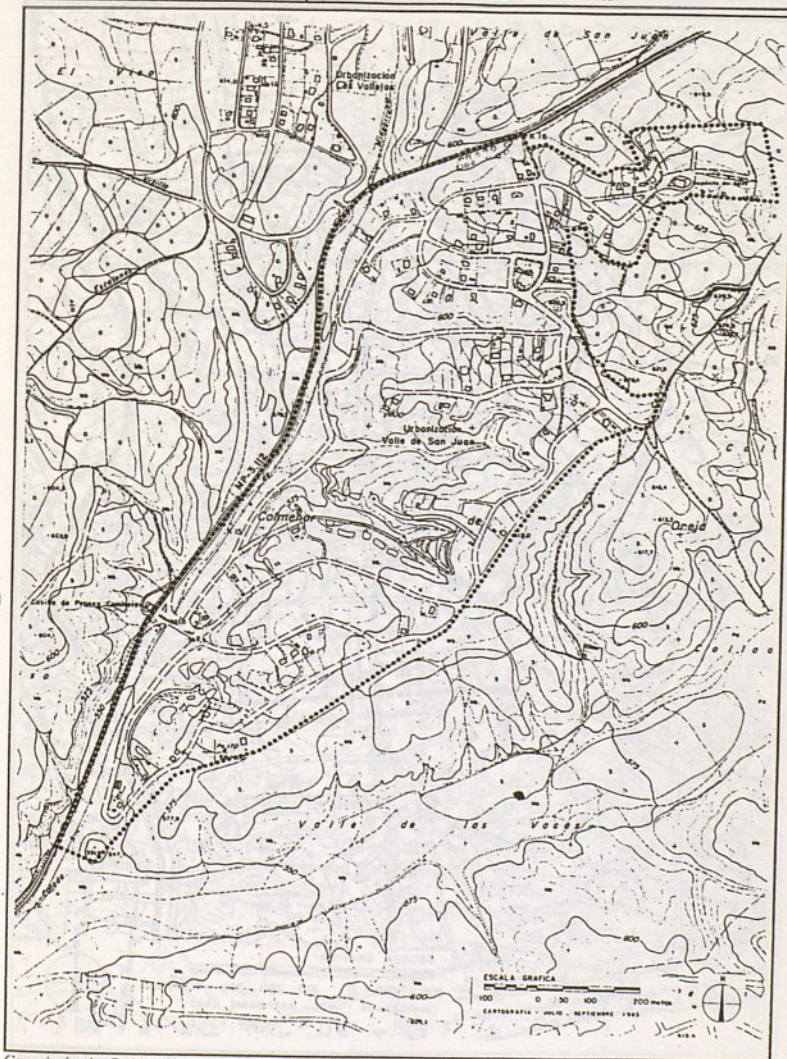
clave 04302P



Consejería de Ordenación del Territorio, Medio Ambiente y Vivienda, Dirección General de Urbanismo



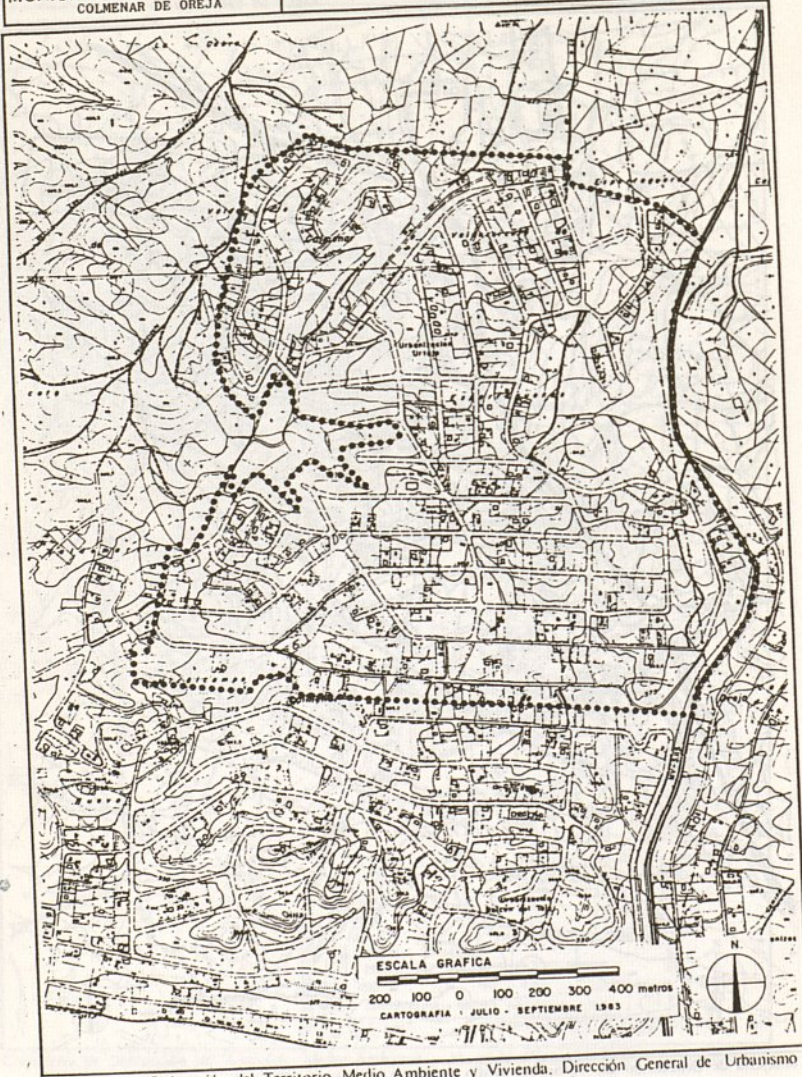
MUNICIPIO COLMENAR DE OREJA	DENOMINACION VALLE DE SAN JUAN
--------------------------------	-----------------------------------



Consejería de Ordenación del Territorio, Medio Ambiente y Vivienda. Dirección General de Urbanismo

clave 04304

MUNICIPIO	DENOMINACION
COLMENAR DE OREJA	URBANIZACION URTAJO



Consejería de Ordenación del Territorio, Medio Ambiente y Vivienda, Dirección General de Urbanismo



Consejería

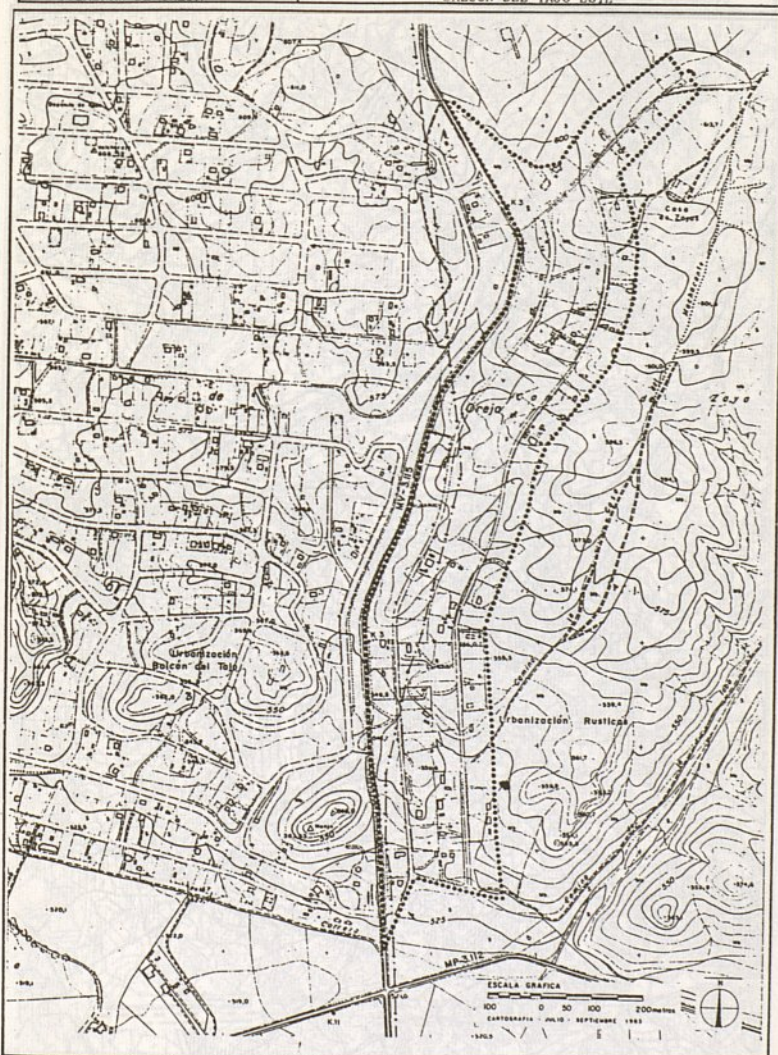
clave 0 4 3 0 5 P

MUNICIPIO

DENOMINACIÓN

COLMENAR DE OREJA

BALCON DEL TAJO ESTE

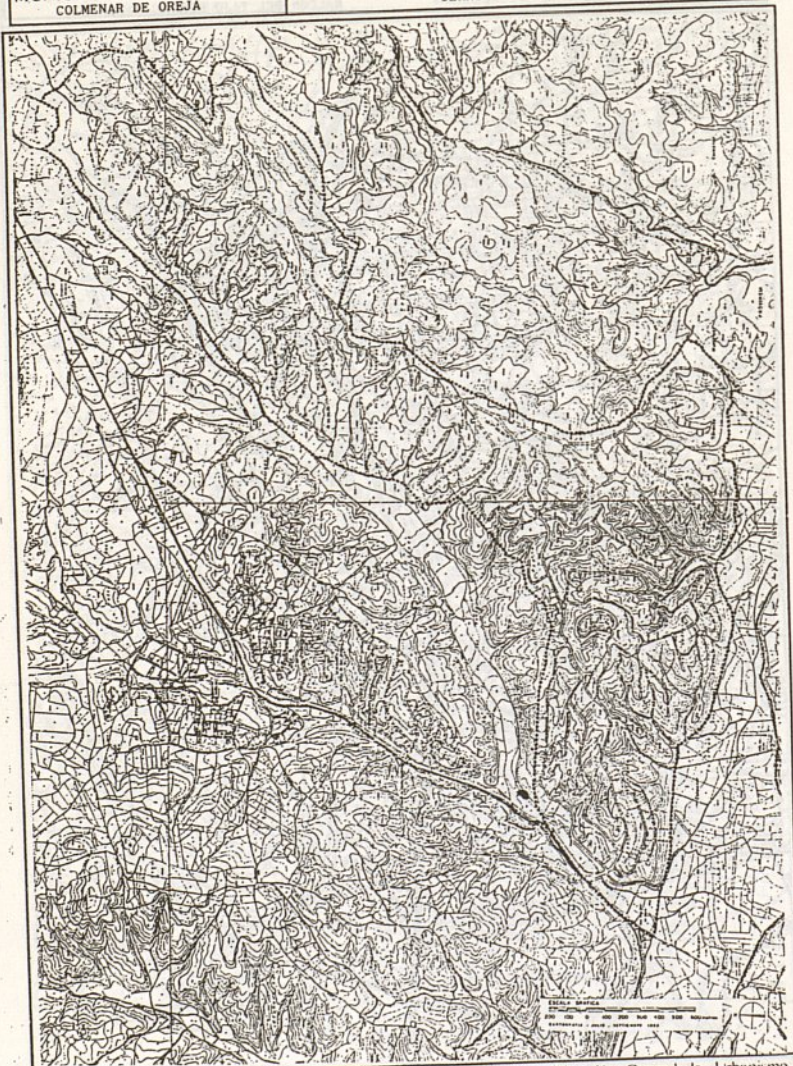


Consejería de Ordenación del Territorio, Medio Ambiente y Vivienda. Dirección General de Urbanismo

clave 0143016

MUNICIPIO
COLMENAR DE OREJA

DENOMINACIÓN
CERROS DE LA LEBRERA



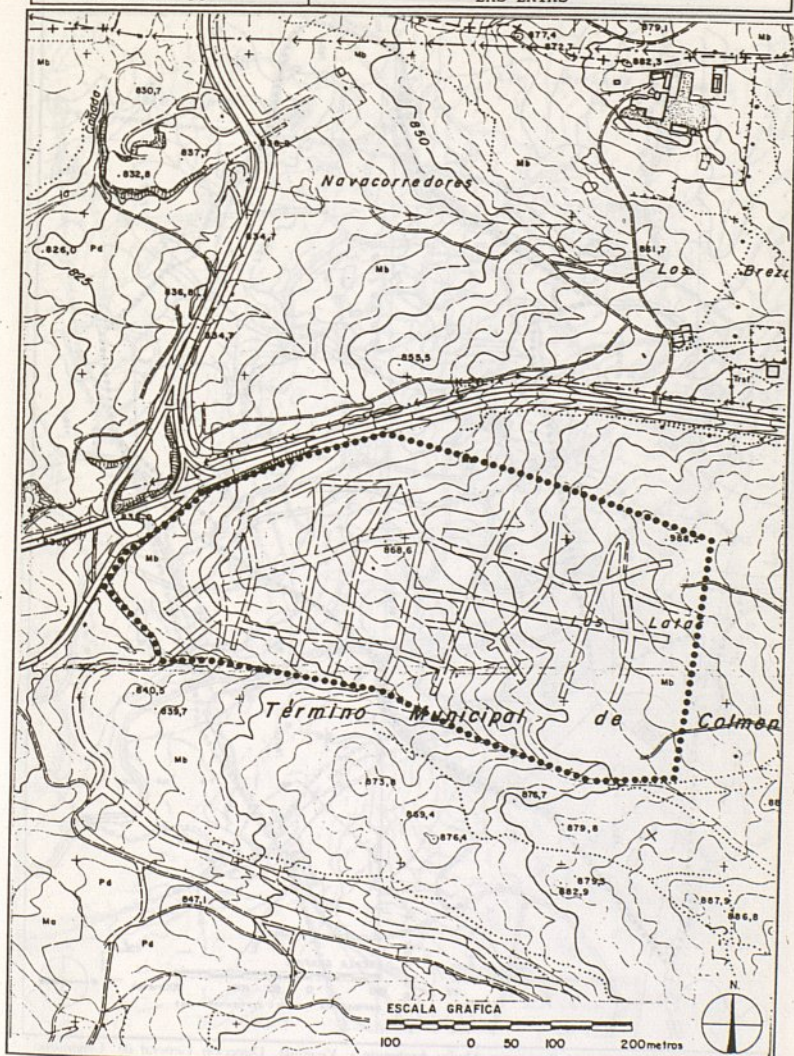
Consejería de Ordenación del Territorio, Medio Ambiente y Vivienda, Dirección General de Urbanismo



Consejería

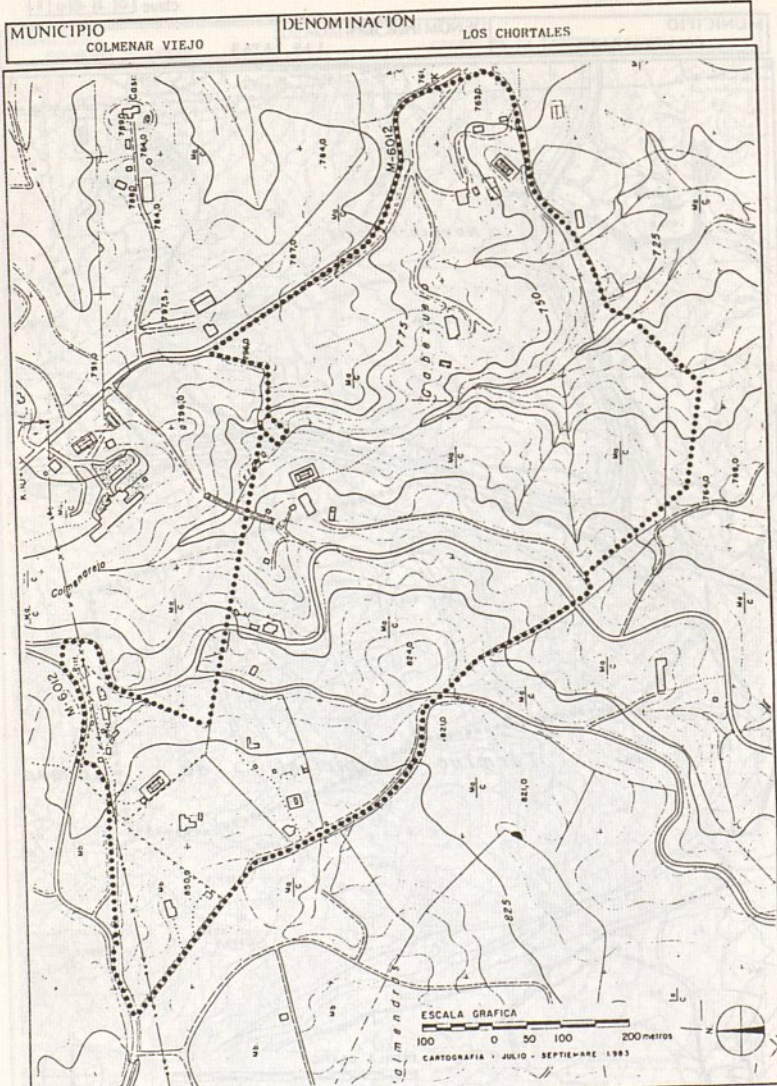
clave 04401

MUNICIPIO	DENOMINACION
COLMENAREJO	LAS LATAS



Consejería de Ordenación del Territorio, Medio Ambiente y Vivienda, Dirección General de Urbanismo

clave 04501



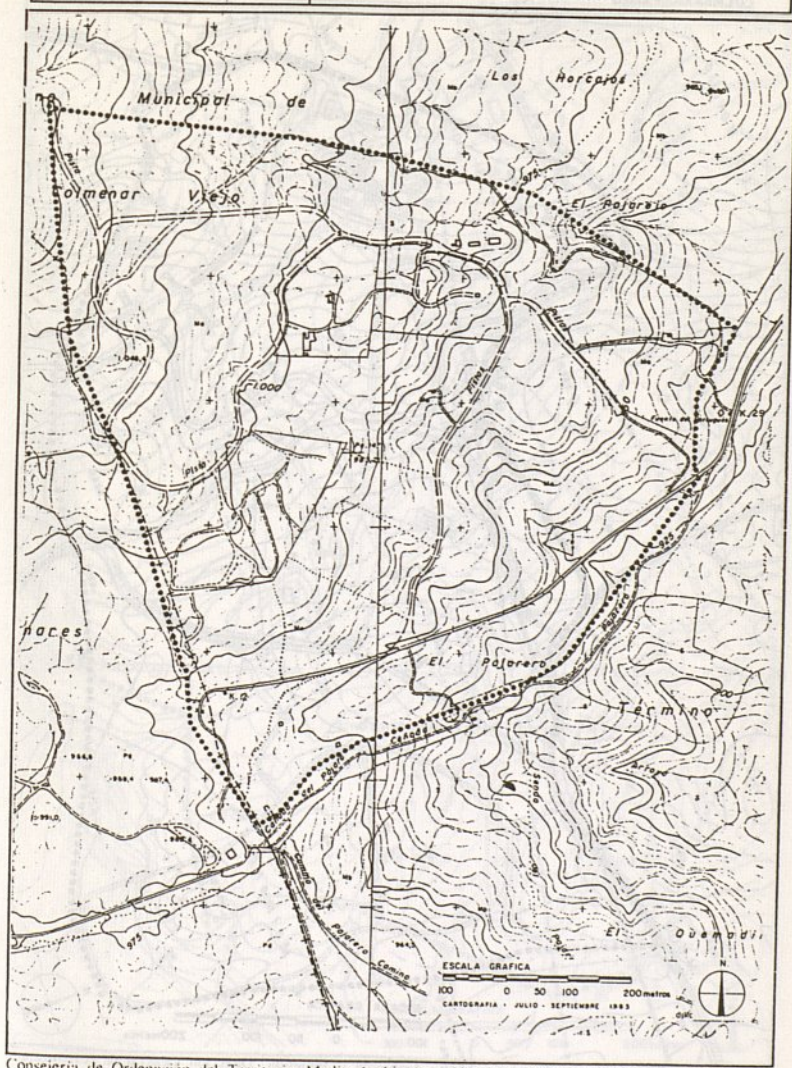
Consejería de Ordenación del Territorio, Medio Ambiente y Vivienda, Dirección General de Urbanismo

clave 0 4 5 0 2

MUNICIPIO
COLMENAR VIEJO

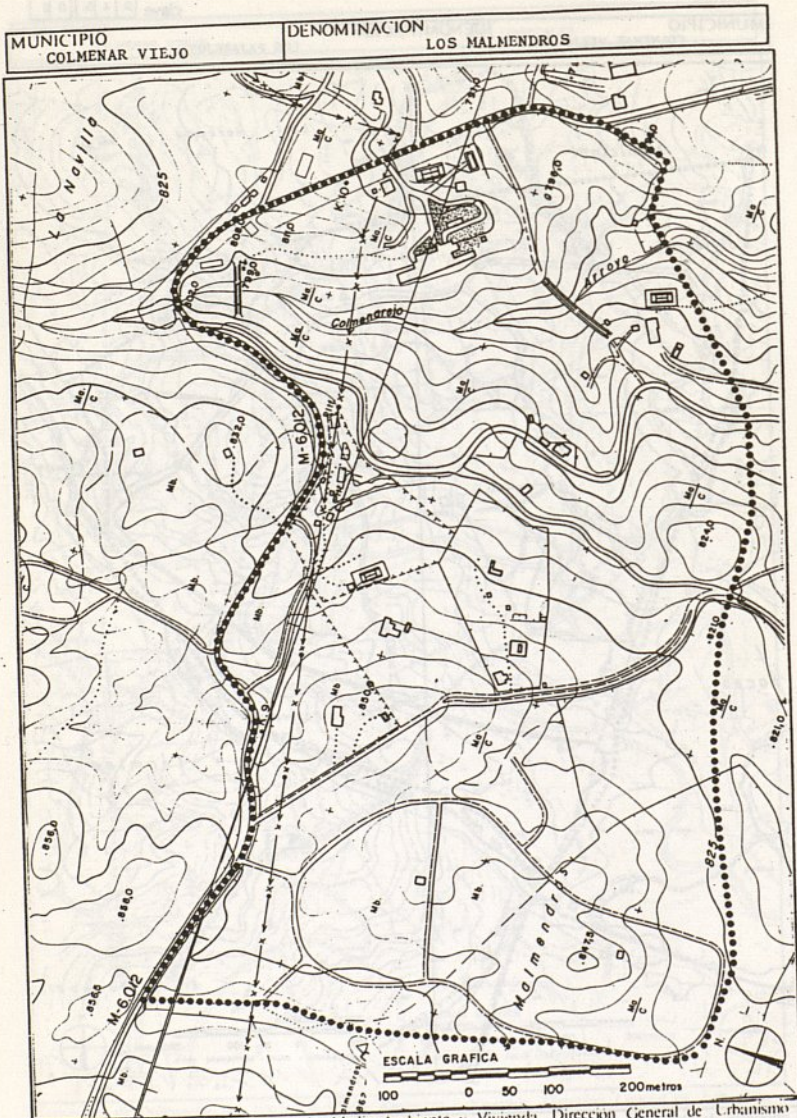
DENOMINACION

LOS PAJAREJOS



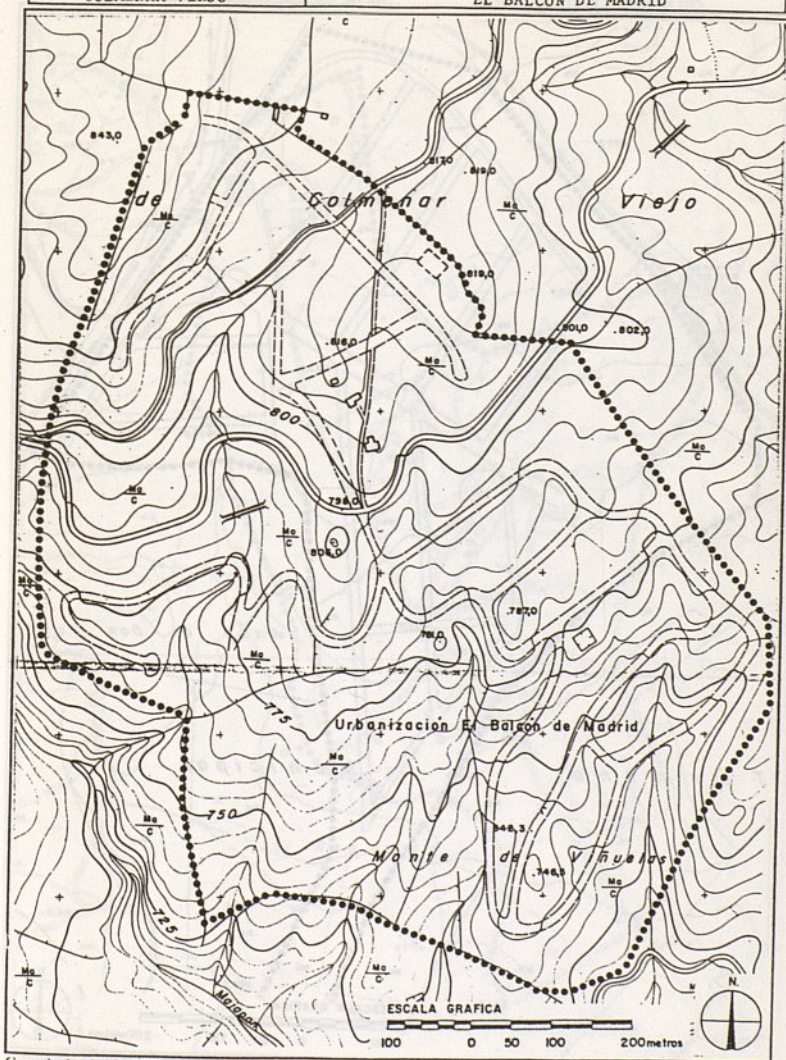
Consejería de Ordenación del Territorio, Medio Ambiente y Vivienda. Dirección General de Urbanismo

clave 045031



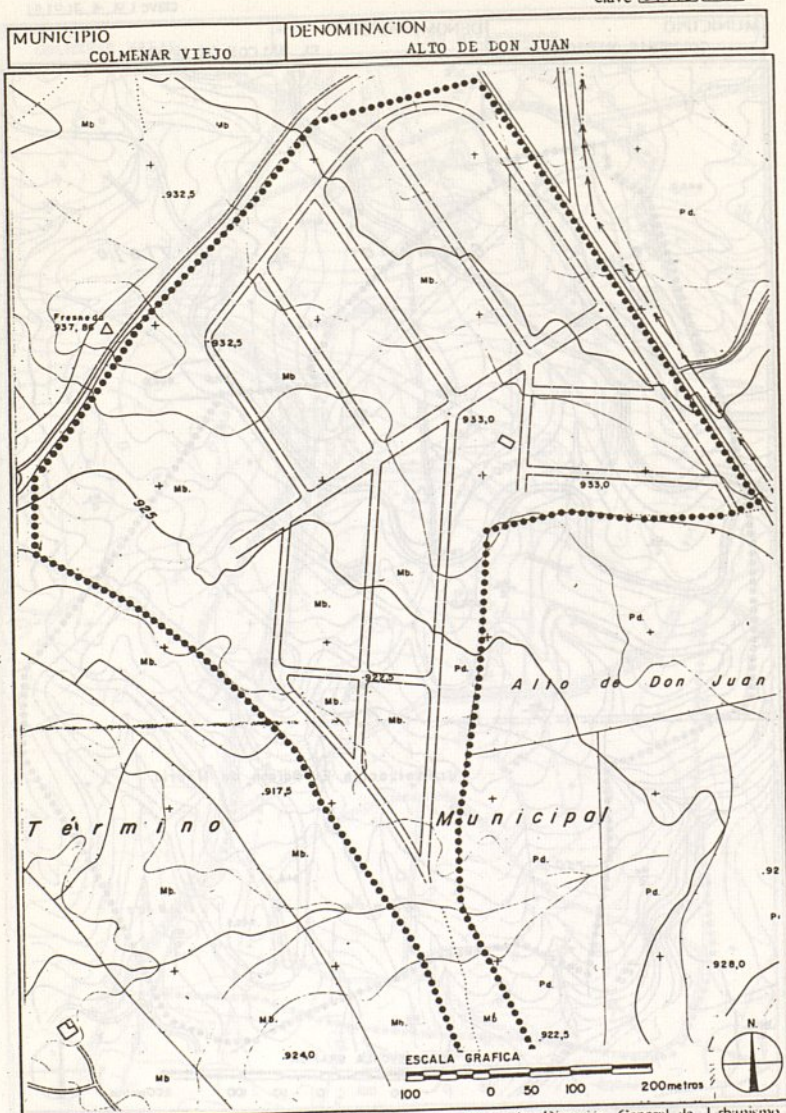
clave [09 43 014]

MUNICIPIO COLMENAR VIEJO	DENOMINACION EL BALCON DE MADRID
-----------------------------	-------------------------------------



Consejería de Ordenación del Territorio, Medio Ambiente y Vivienda. Dirección General de Urbanismo

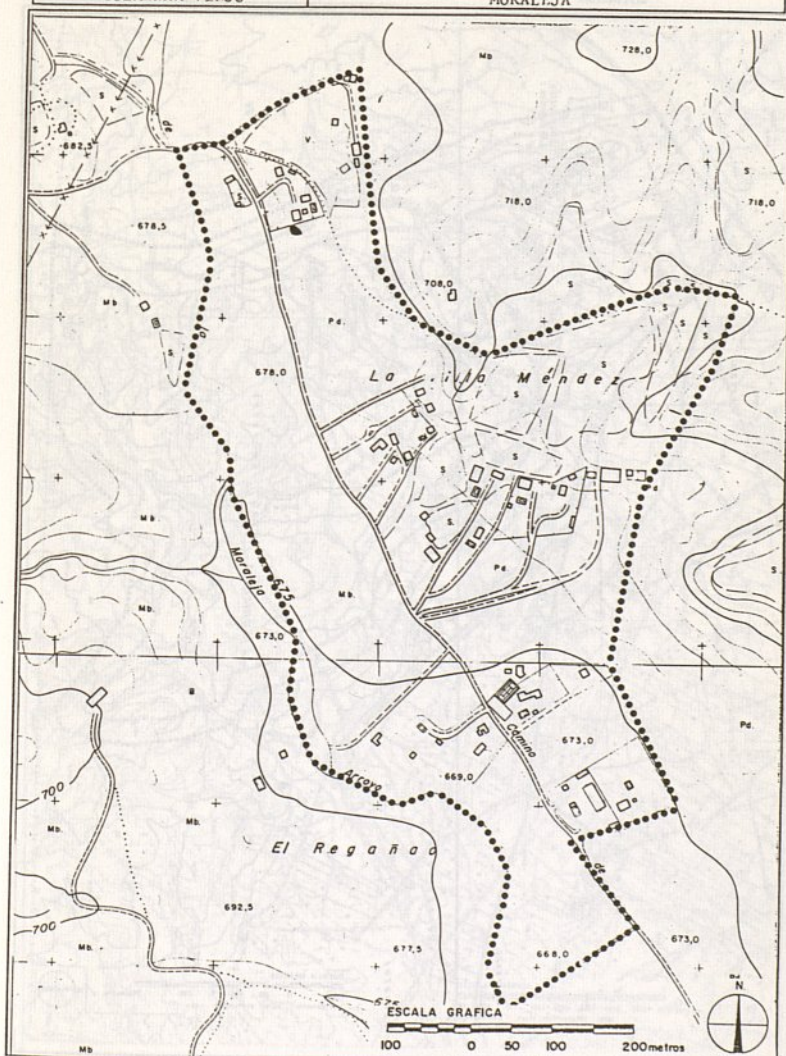
clave 6.14.15/6.15



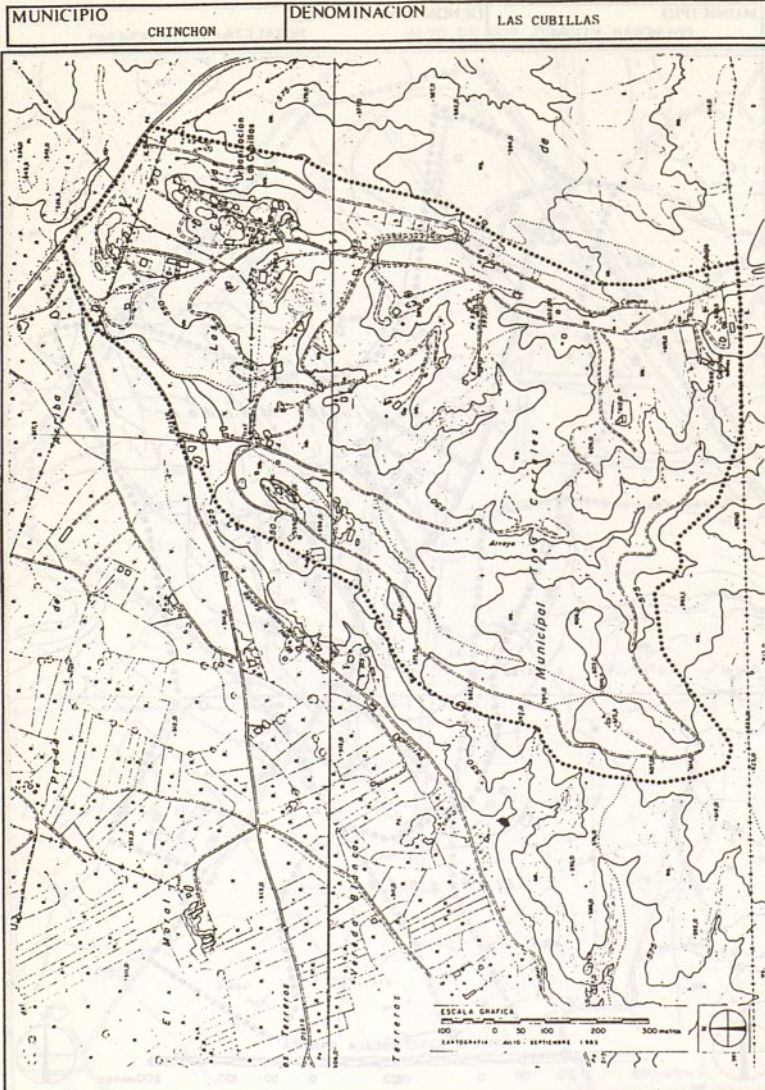
Consejería de Ordenación del Territorio, Medio Ambiente y Vivienda. Dirección General de Urbanismo

clave 04506

MUNICIPIO COLMENAR VIEJO	DENOMINACION MORALEJA
-----------------------------	--------------------------



Consejería de Ordenación del Territorio, Medio Ambiente y Vivienda. Dirección General de Urbanismo



Consejería de Ordenación del Territorio, Medio Ambiente y Vivienda. Dirección General de Urbanismo

MUNICIPIO	CHINCHON	DENOMINACION	VALGRANDE
-----------	----------	--------------	-----------

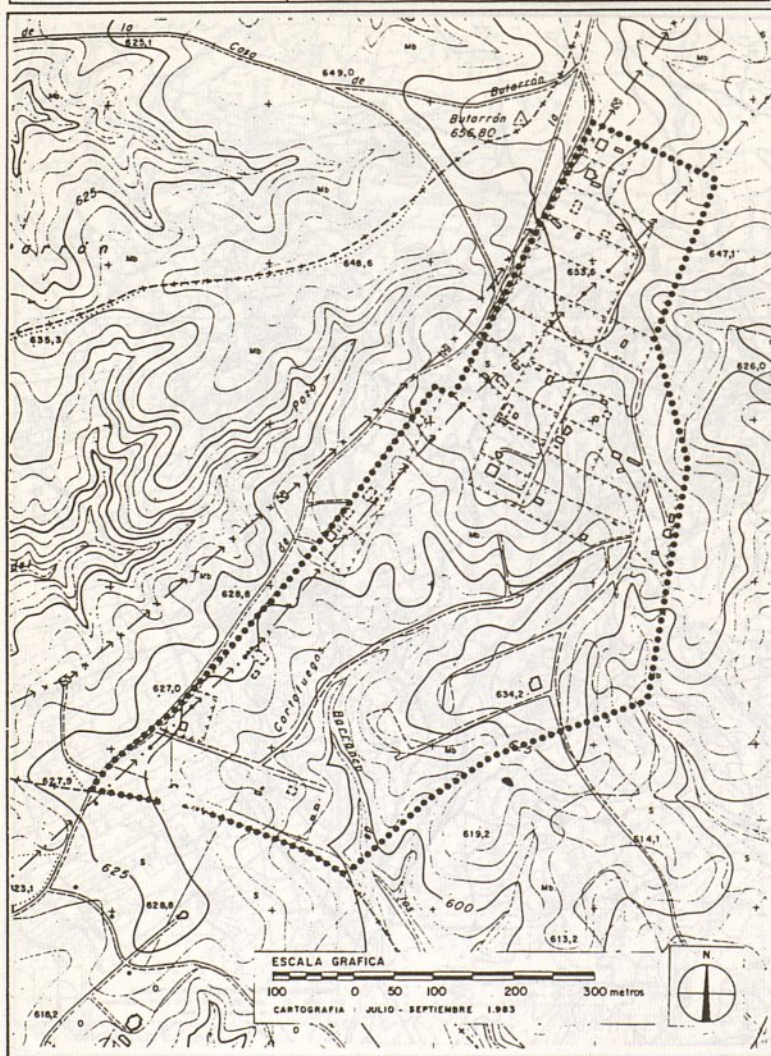
clave 01512|012|P



Consejería de Ordenación del Territorio, Medio Ambiente y Vivienda, Dirección General de Urbanismo

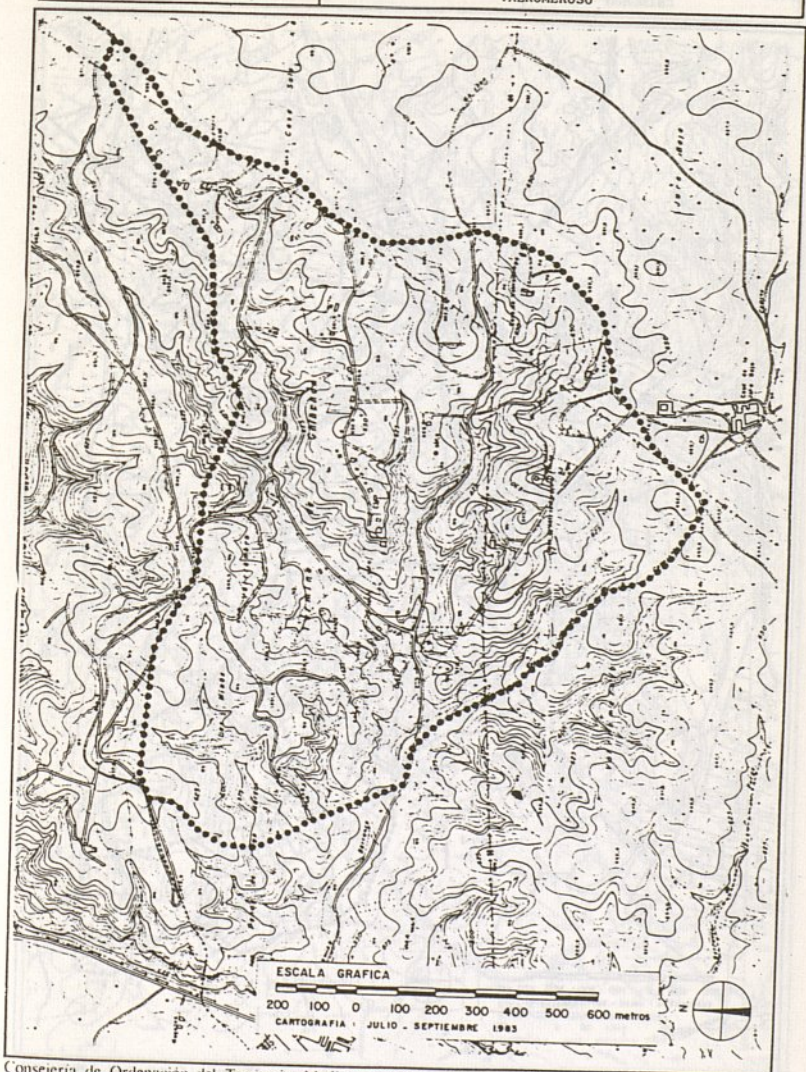
clave 0 | 5 | 2 | 0 | 3 | P

MUNICIPIO	DENOMINACION
CHINCHON	VALBOSQUE



Consejería de Ordenación del Territorio, Medio Ambiente y Vivienda, Dirección General de Urbanismo

MUNICIPIO	DENOMINACION
CHINCHON	VALROMEROSO



Consejería de Ordenación del Territorio, Medio Ambiente y Vivienda. Dirección General de Urbanismo

clave 05205P

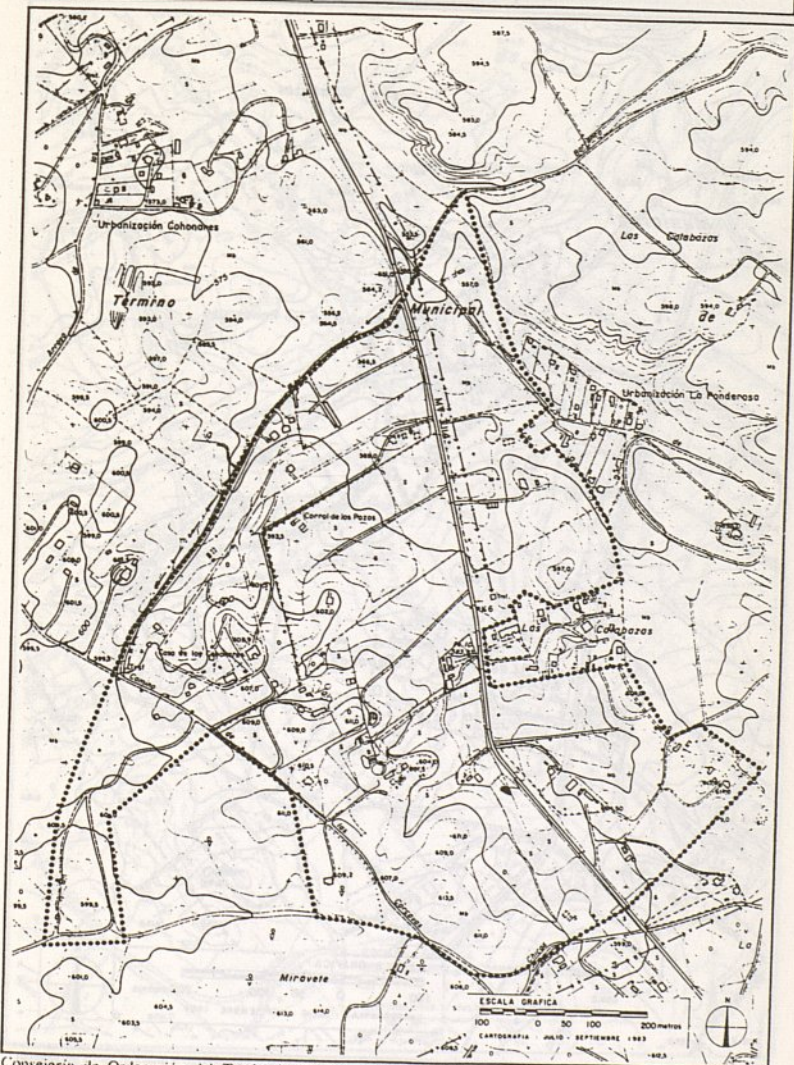
MUNICIPIO	DENOMINACION
CHINCHON	LOS COHONARES I y III



Consejería de Ordenación del Territorio, Medio Ambiente y Vivienda, Dirección General de Urbanismo

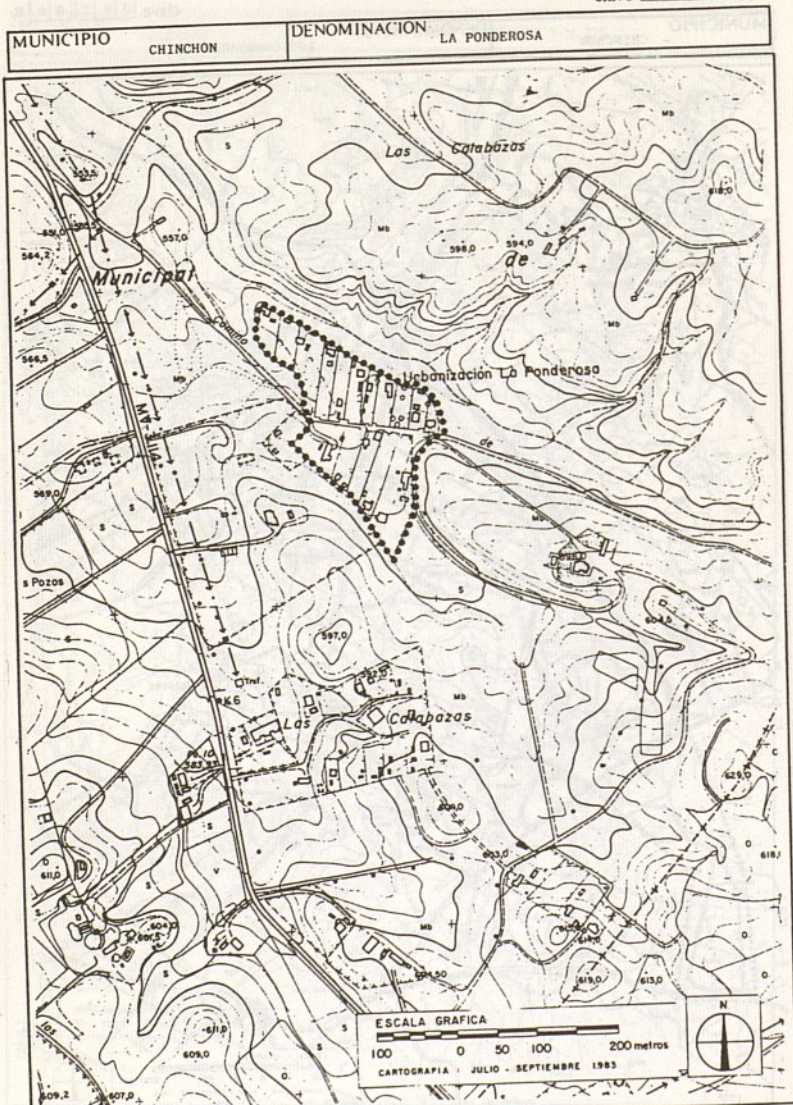
MUNICIPIO	CHINCHON	DENOMINACIÓN	LOS COHONARES II
-----------	----------	--------------	------------------

clave 0 5 2 0 6 P



Consejería de Ordenación del Territorio, Medio Ambiente y Vivienda. Dirección General de Urbanismo

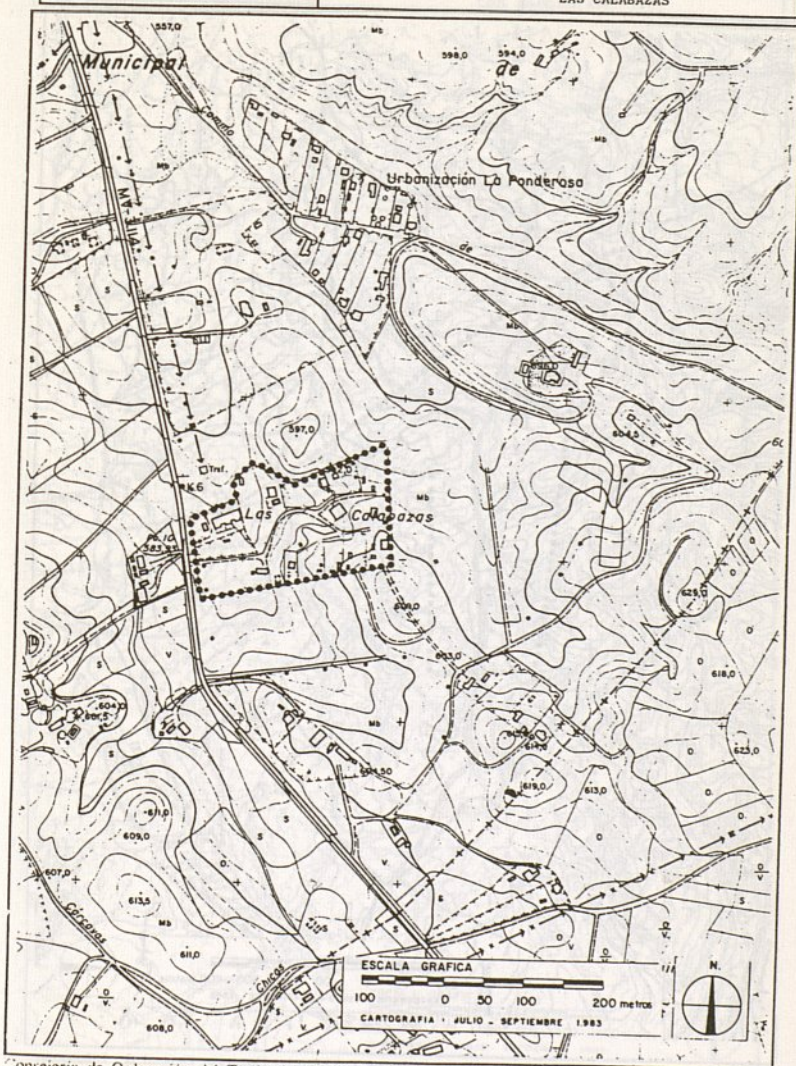
clave 05 21 017



Consejería de Ordenación del Territorio, Medio Ambiente y Vivienda, Dirección General de Urbanismo

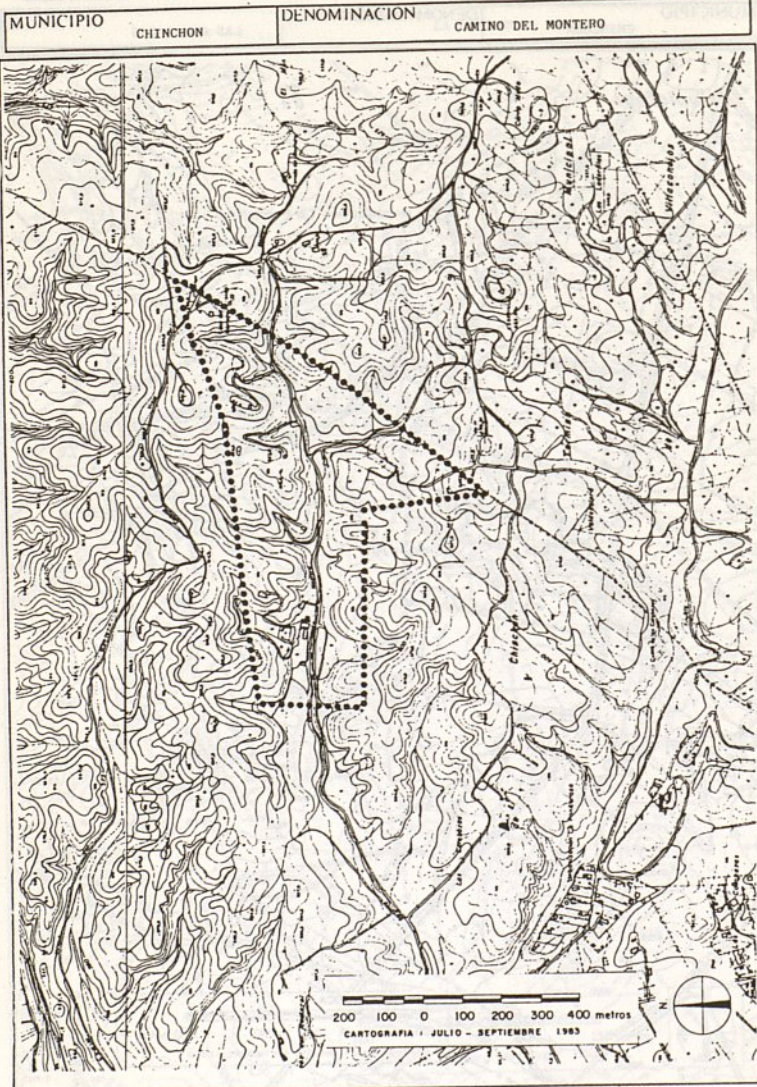
MUNICIPIO CHINCHON	DENOMINACION LAS CALABAZAS
-----------------------	-------------------------------

clave 0 | 5 | 2 | 0 | 8 | P



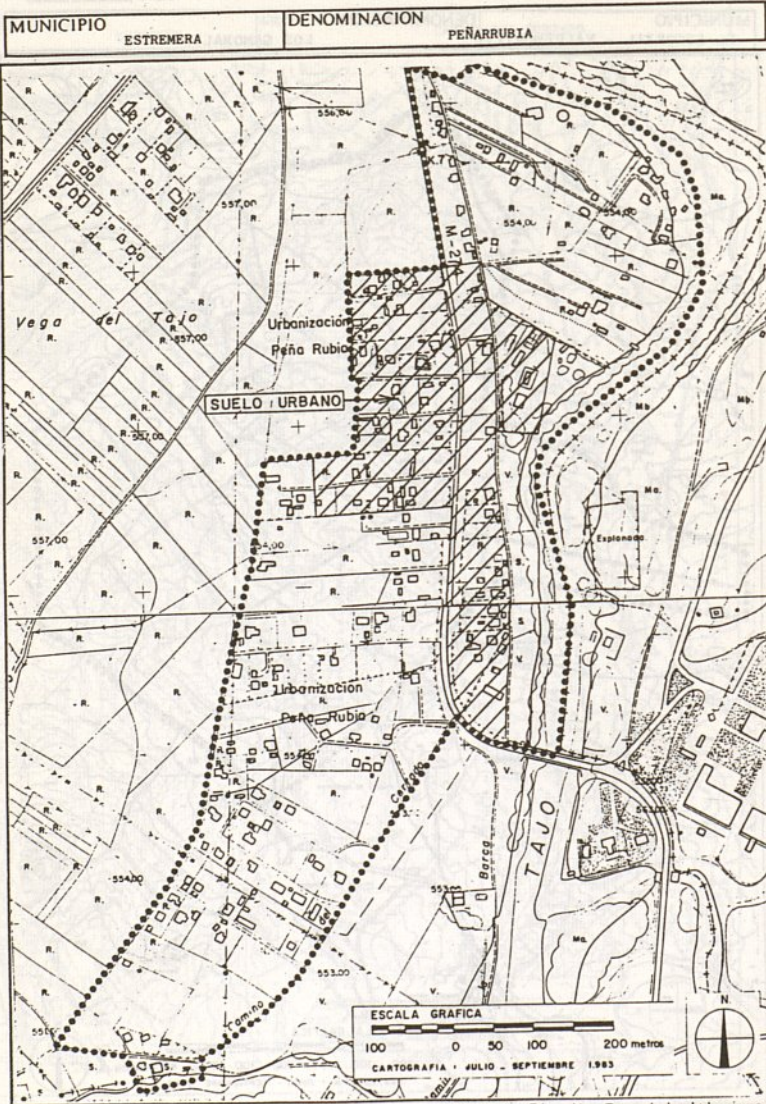
Consejería de Ordenación del Territorio, Medio Ambiente y Vivienda. Dirección General de Urbanismo

clave 0 5 2 0 9 P



Consejería de Ordenación del Territorio, Medio Ambiente y Vivienda Dirección General de Urbanismo

clave 055011

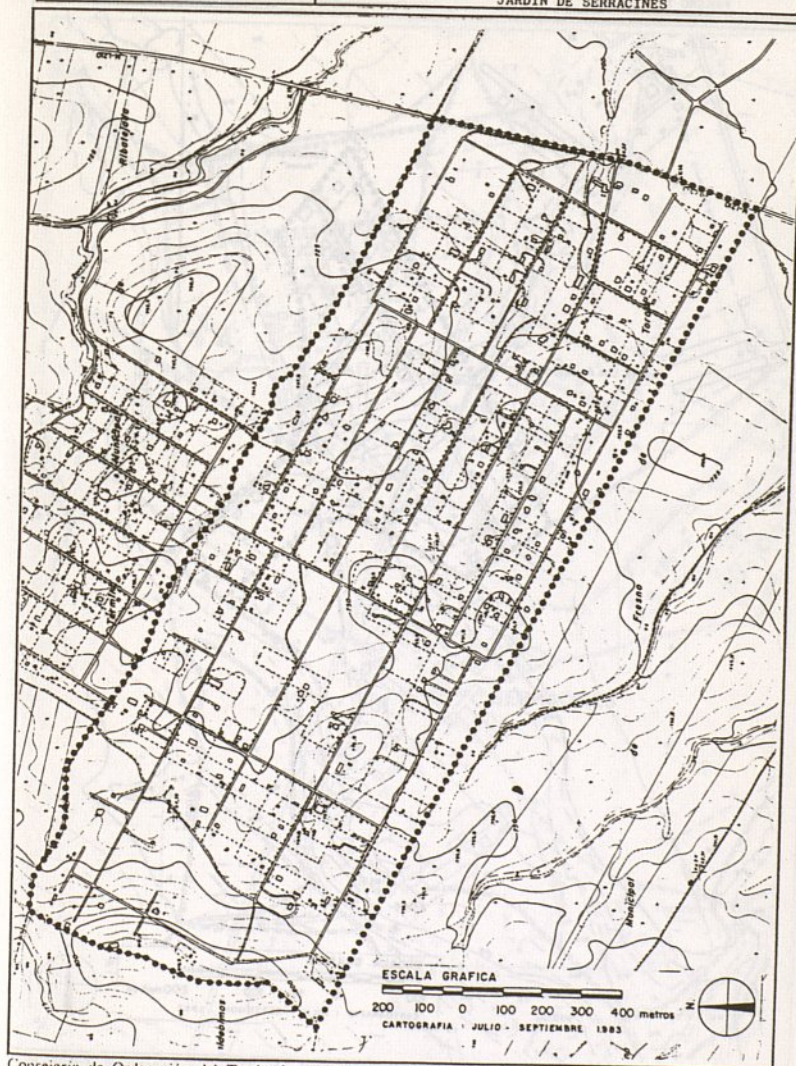


clave 05701

MUNICIPIO
FRESNO DE TOROTE

DENOMINACION

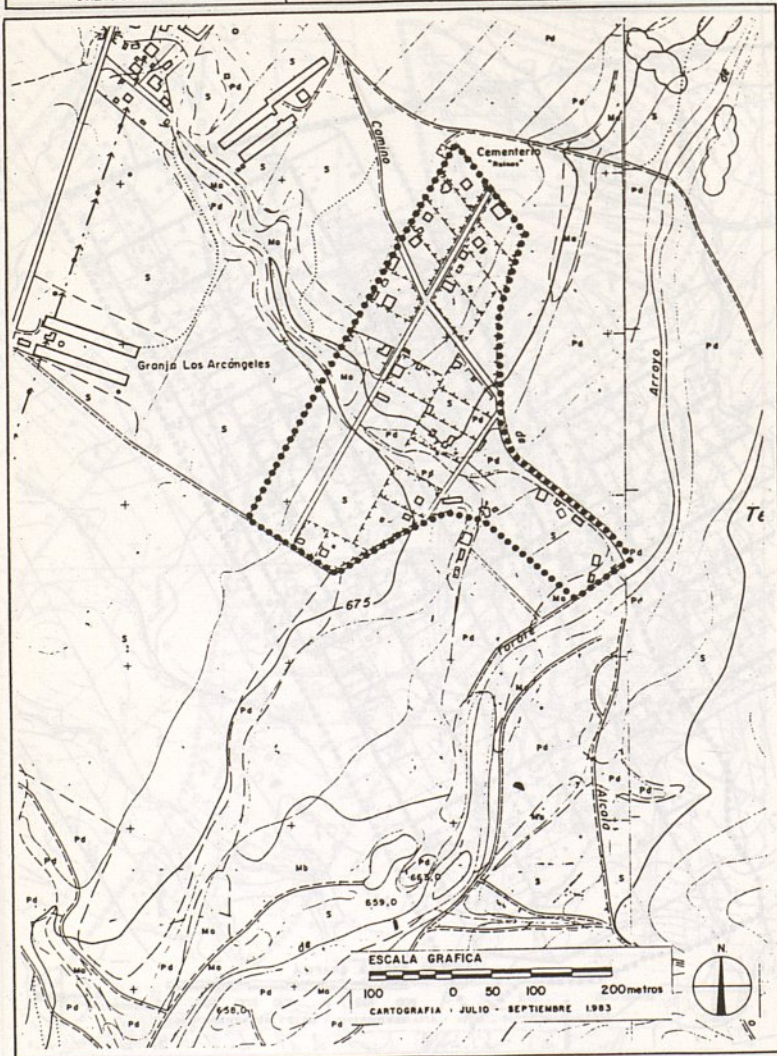
JARDIN DE SERRACINES



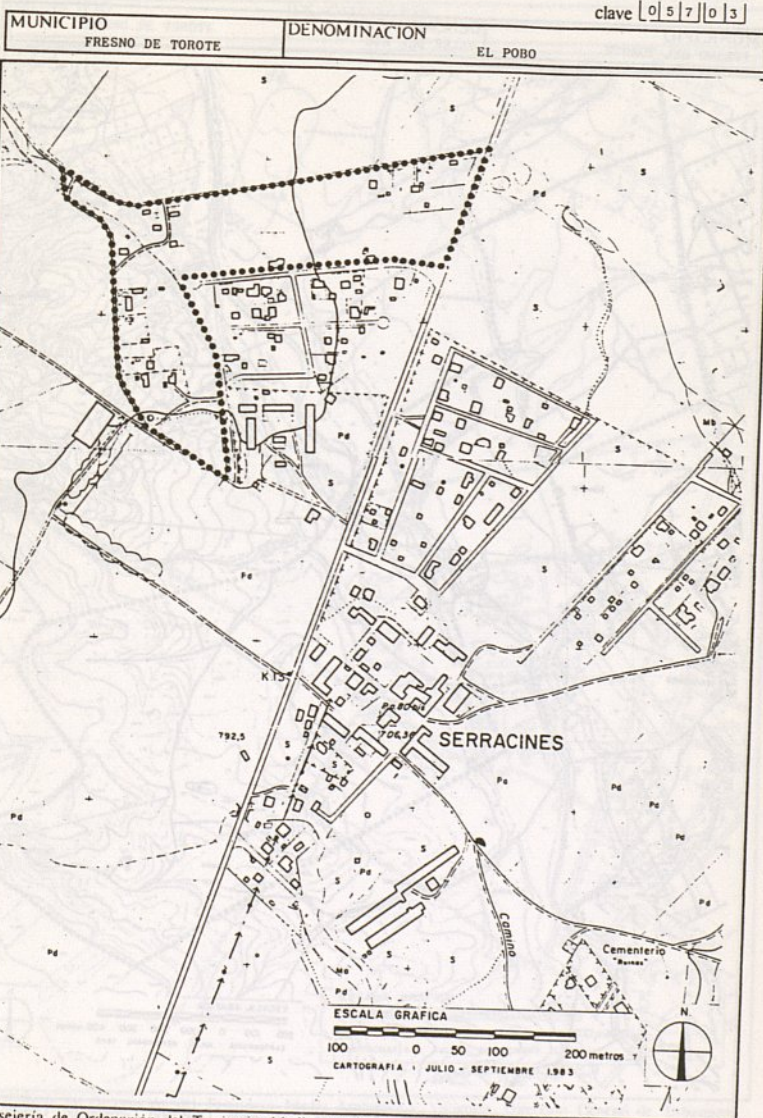
Consejería de Ordenación del Territorio, Medio Ambiente y Vivienda. Dirección General de Urbanismo

clave 0 5 7 0 2

MUNICIPIO FRESNO DE TOROTE	DENOMINACIÓN LA DEHESA
-------------------------------	---------------------------



Consejería de Ordenación del Territorio, Medio Ambiente y Vivienda, Dirección General de Urbanismo

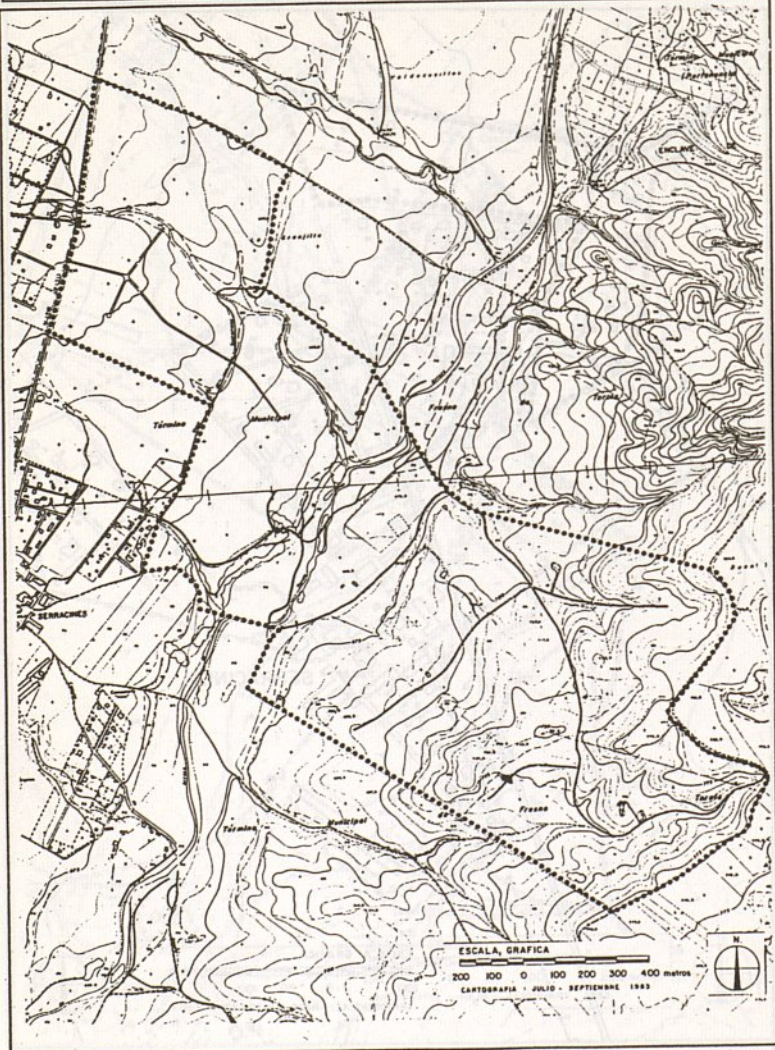


Consejería de Ordenación del Territorio, Medio Ambiente y Vivienda. Dirección General de Urbanismo

clave 0 5 7 0 4

MUNICIPIO
FRESNO DEL TOROTE

DENOMINACION
VALLE DEL RIO



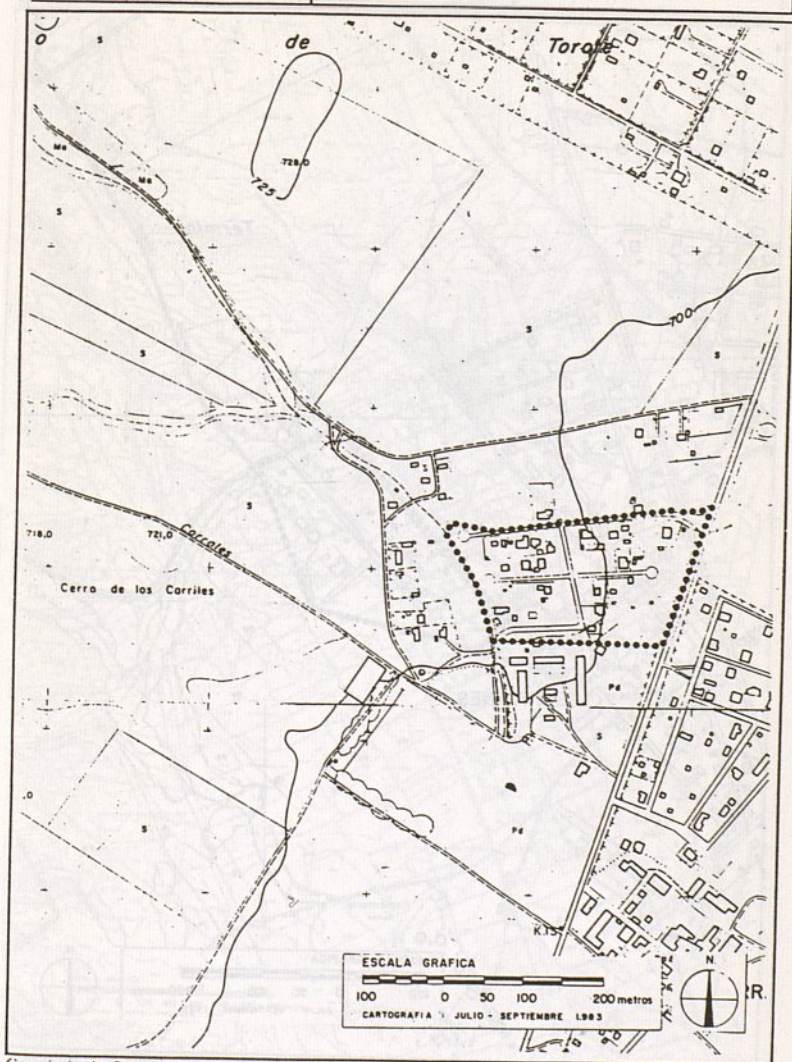
Consejería de Ordenación del Territorio, Medio Ambiente y Vivienda. Dirección General de Urbanismo

MUNICIPIO
FRESNO DE TOROTE

DENOMINACIÓN

POLIGONO 17

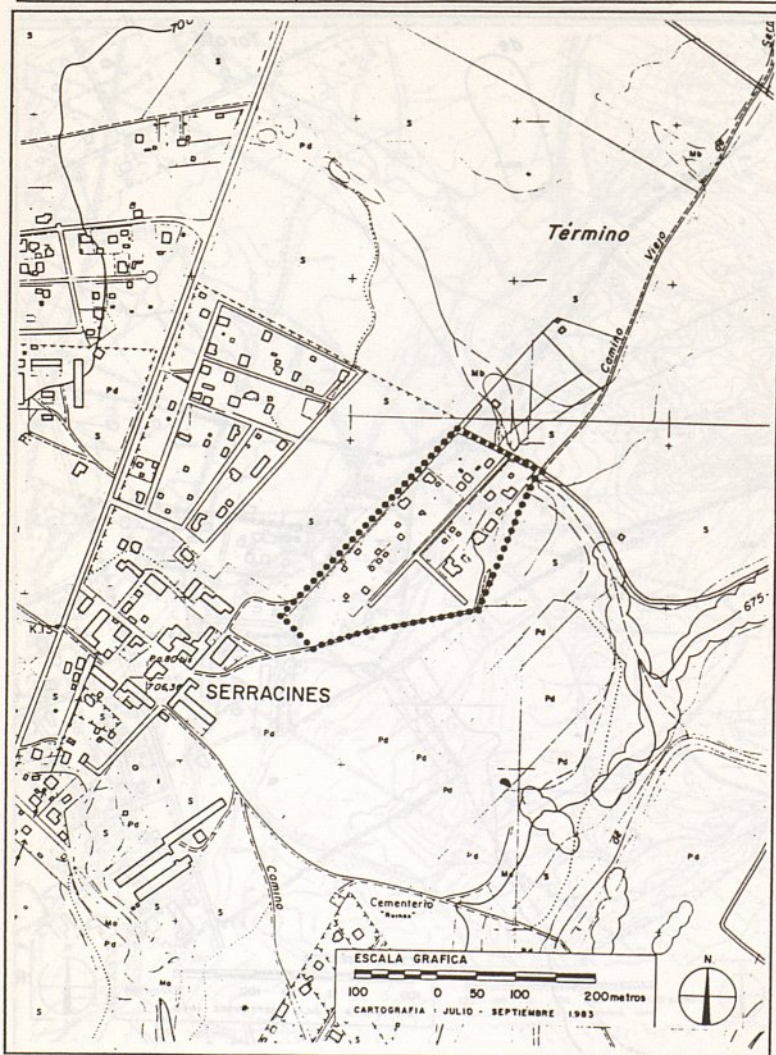
clave 05705Pu



Consejería de Ordenación del Territorio, Medio Ambiente y Vivienda. Dirección General de Urbanismo

clave 0 5 7 0 6 Pu

MUNICIPIO	FRESNO DE TOROTE	DENOMINACION	POLIGONO 11
-----------	------------------	--------------	-------------



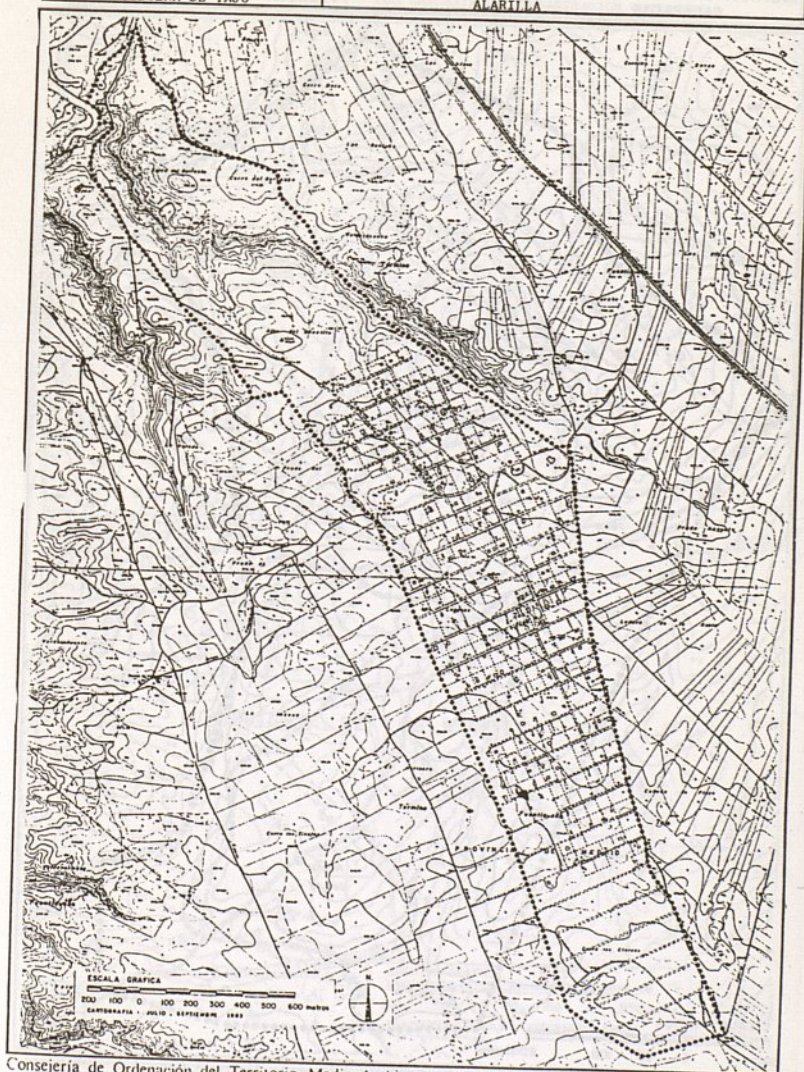
Consejería de Ordenación del Territorio, Medio Ambiente y Vivienda, Dirección General de Urbanismo



MUNICIPIO
FUENTIDUEÑA DE TAJO

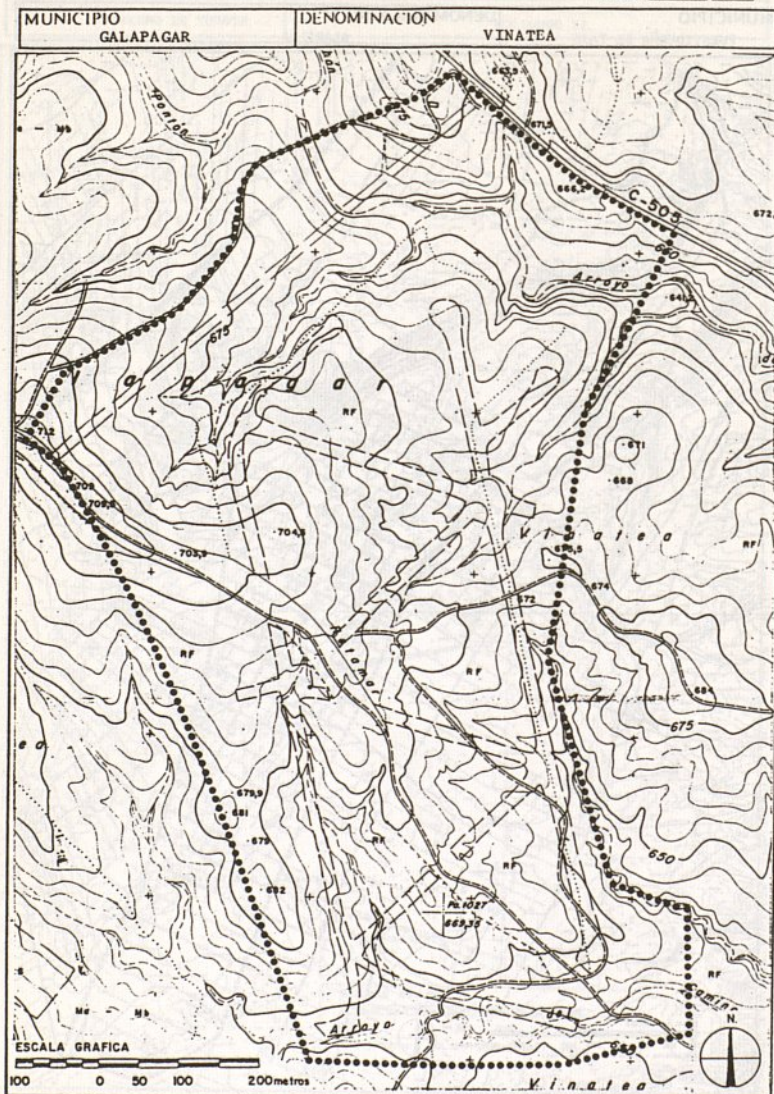
DENOMINACION
ALARILLA

clave | 0 | 6 | 0 | 0 | 1 |



Consejería de Ordenación del Territorio, Medio Ambiente y Vivienda, Dirección General de Urbanismo

clave 06101

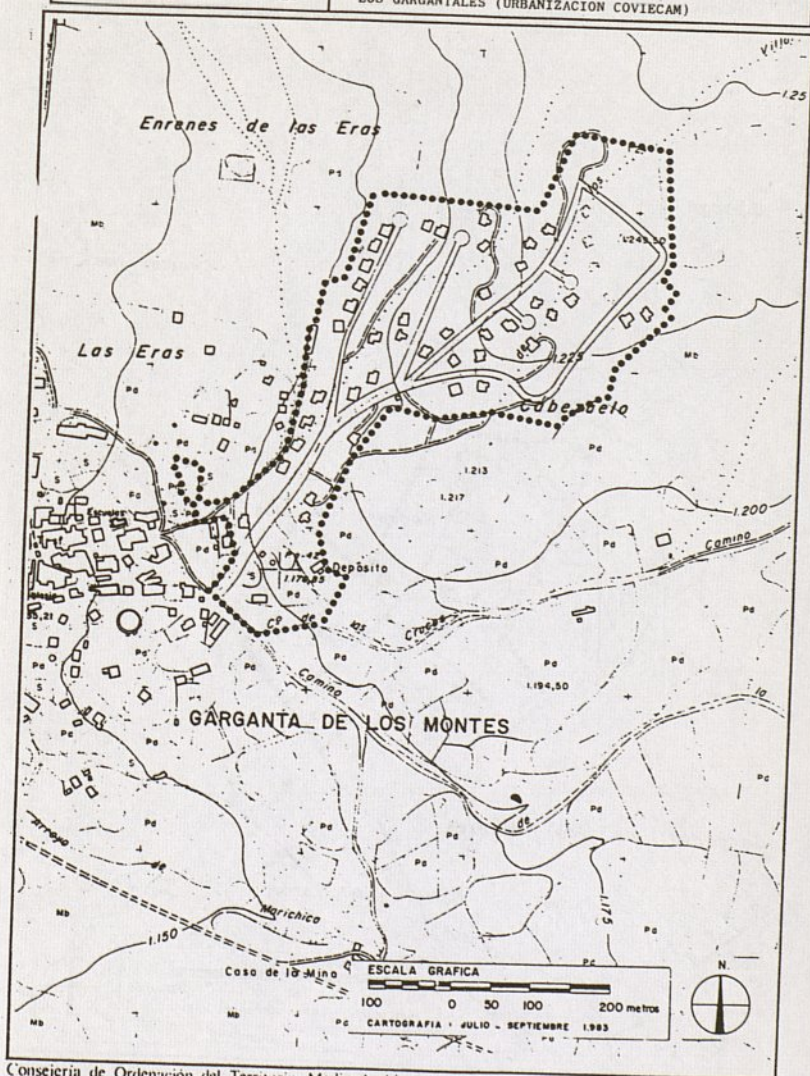


Consejería de Ordenación del Territorio, Medio Ambiente y Vivienda, Dirección General de Urbanismo

MUNICIPIO
GARGANTA DE LOS MONTES

DENOMINACIÓN
LOS GARGANTALES (URBANIZACION COVIECAM)

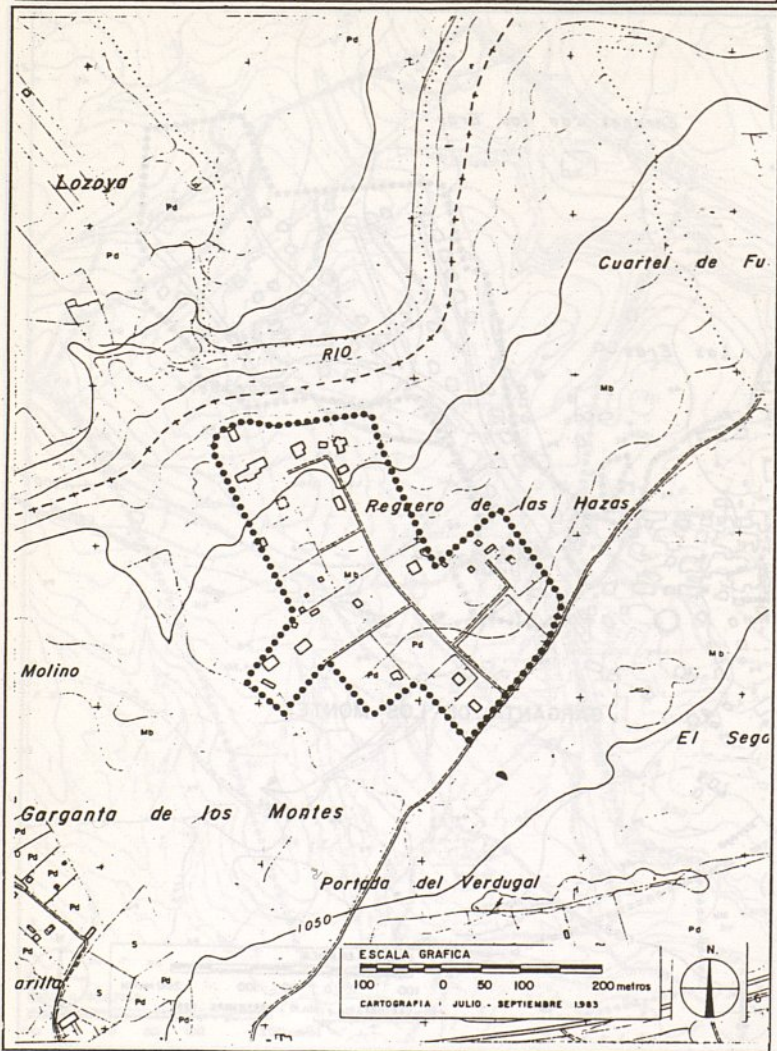
clave 06201



Consejería de Ordenación del Territorio, Medio Ambiente y Vivienda, Dirección General de Urbanismo

clave 0 6 2 0 2 P

MUNICIPIO GARGANTA DE LOS MONTES	DENOMINACION EL VERDUGAL
-------------------------------------	-----------------------------



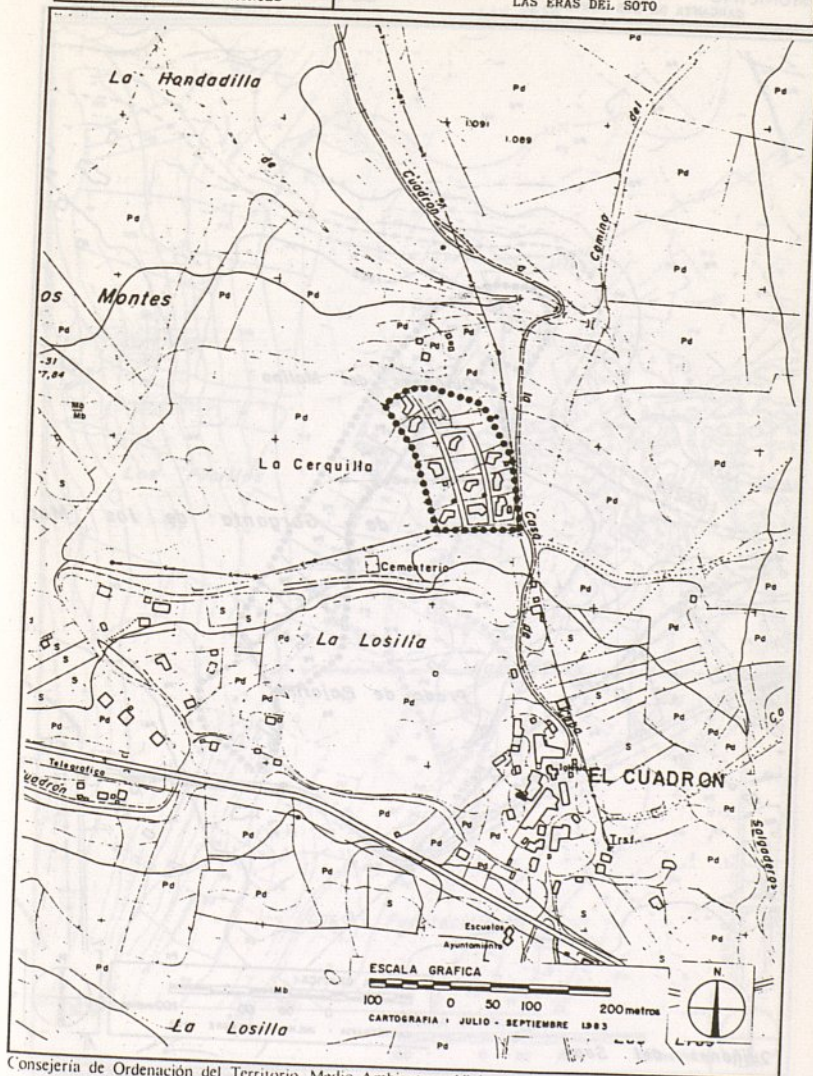
Consejería de Ordenación del Territorio, Medio Ambiente y Vivienda, Dirección General de Urbanismo

MUNICIPIO
GARGANTA DE LOS MONTES

DENOMINACION

LAS ERAS DEL SOTO

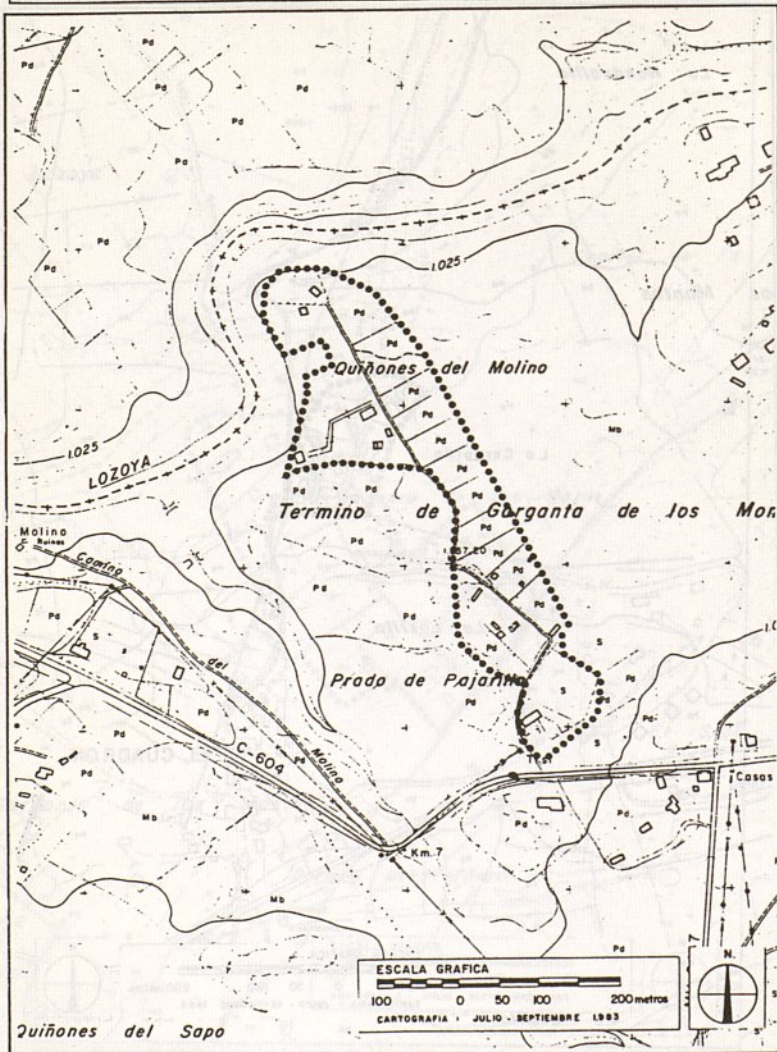
clave 0 6 2 0 3 P



Consejería de Ordenación del Territorio, Medio Ambiente y Vivienda, Dirección General de Urbanismo

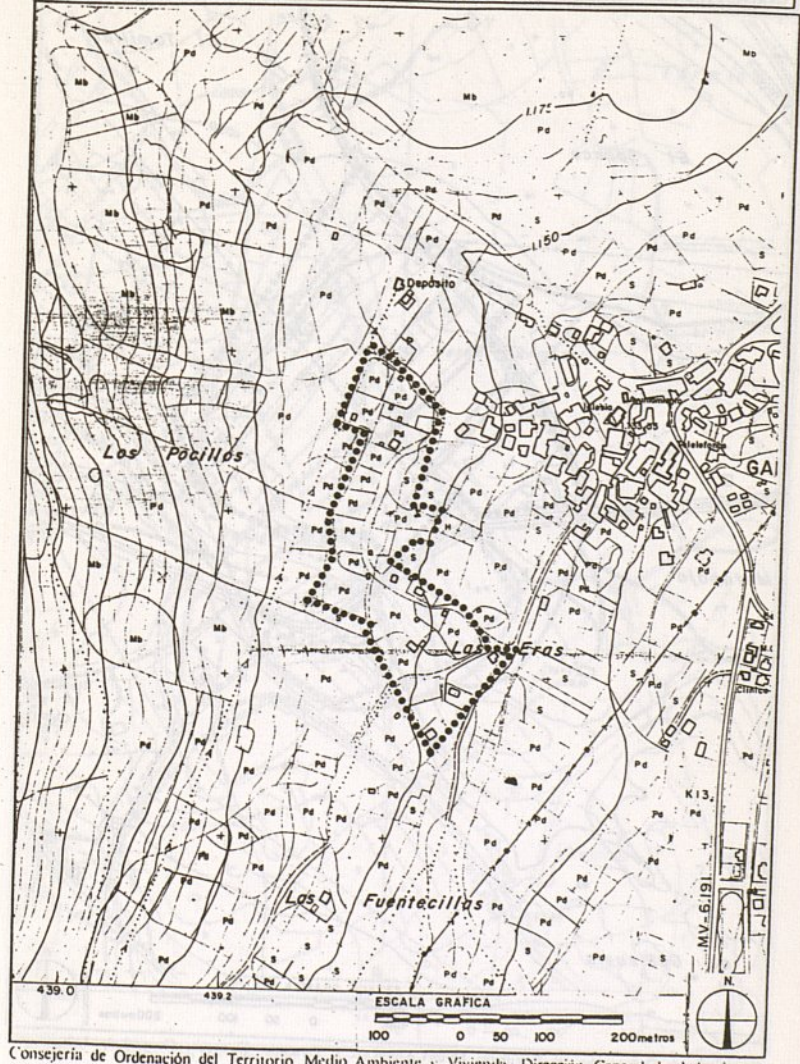
clave 06204 P

MUNICIPIO GARGANTA DE LOS MONTES	DENOMINACIÓN LAS PAJARILLAS
-------------------------------------	--------------------------------



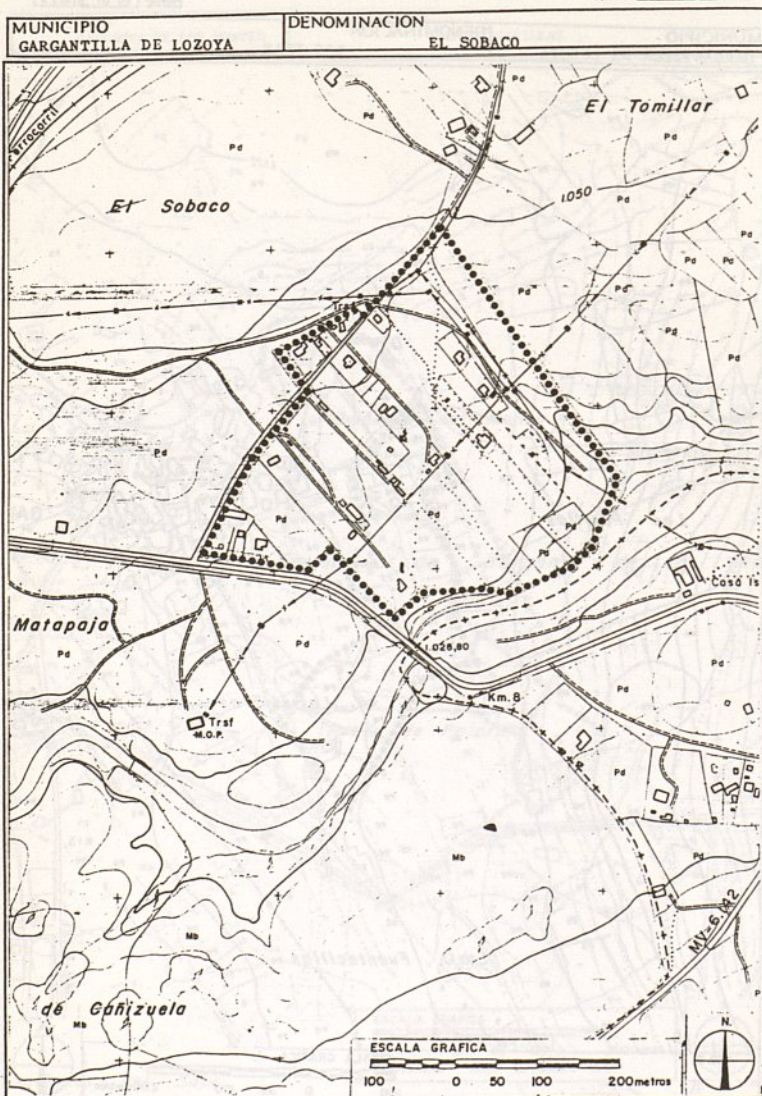
Consejería de Ordenación del Territorio, Medio Ambiente y Vivienda, Dirección General de Urbanismo

MUNICIPIO	DENOMINACIÓN
GARGANTILLA DE LOZOYA	LAS ERAS

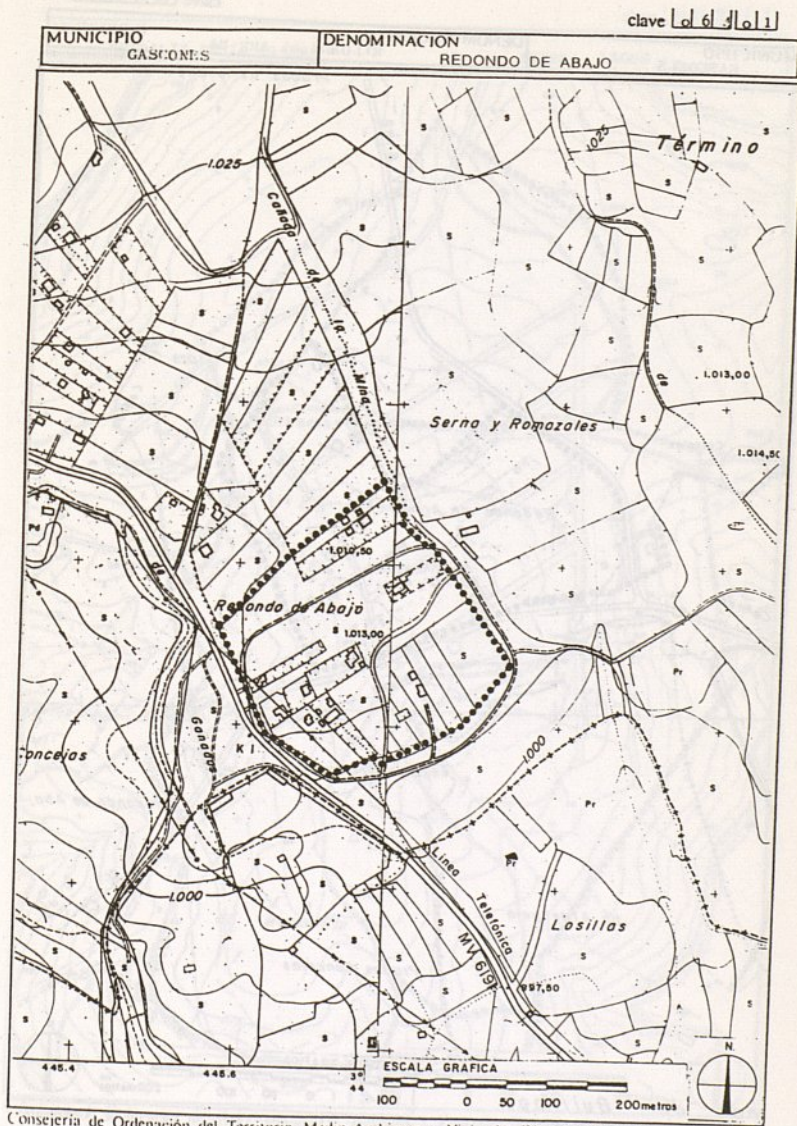


Consejería de Ordenación del Territorio, Medio Ambiente y Vivienda. Dirección General de Urbanismo

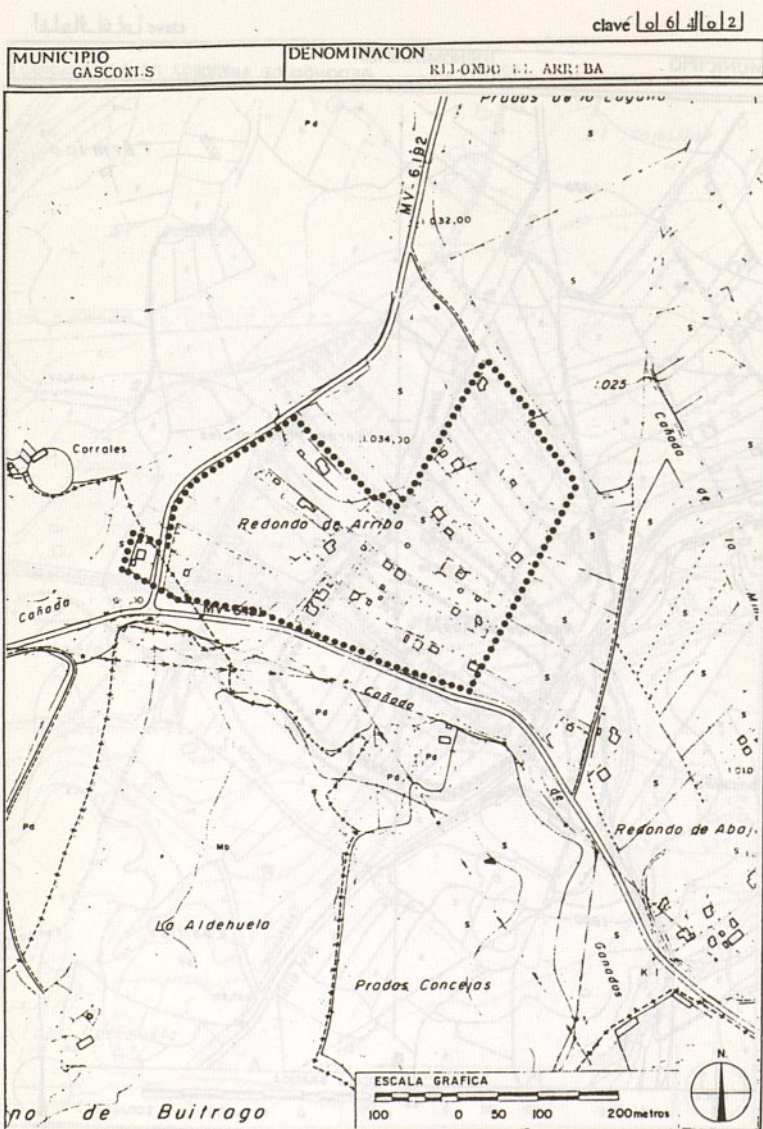
clave 063022

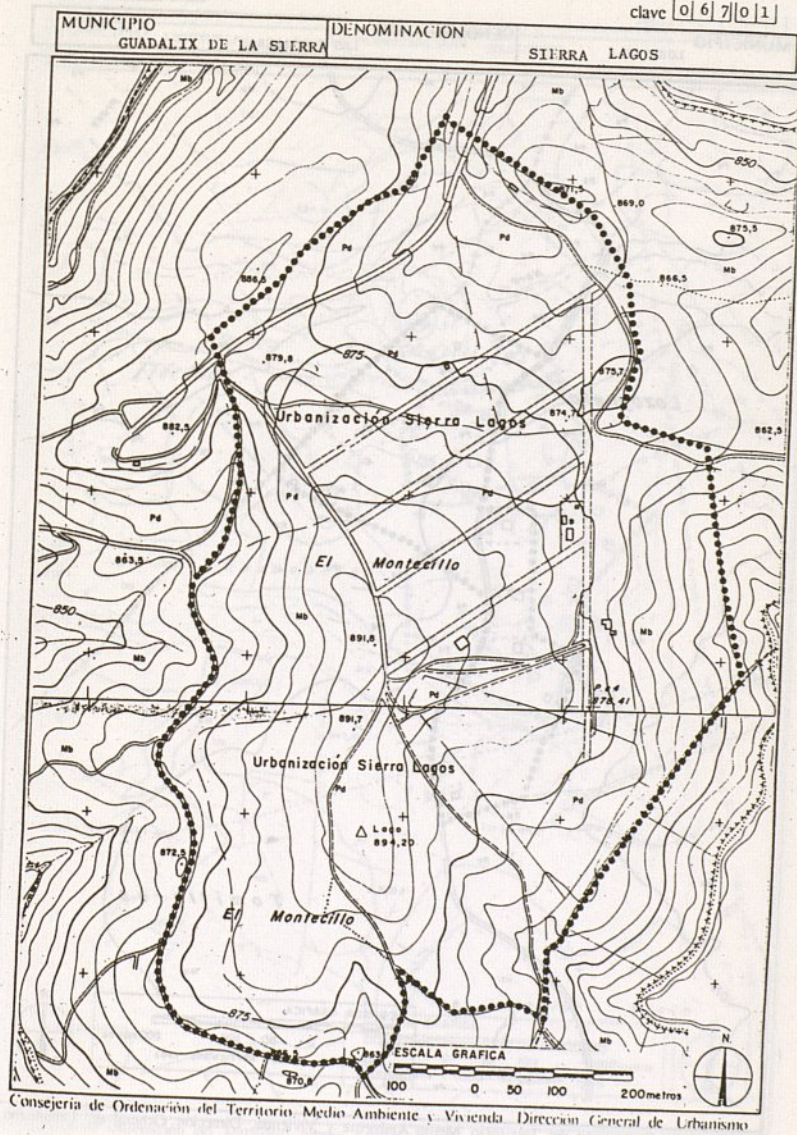


Consejería de Ordenación del Territorio, Medio Ambiente y Vivienda. Dirección General de Urbanismo



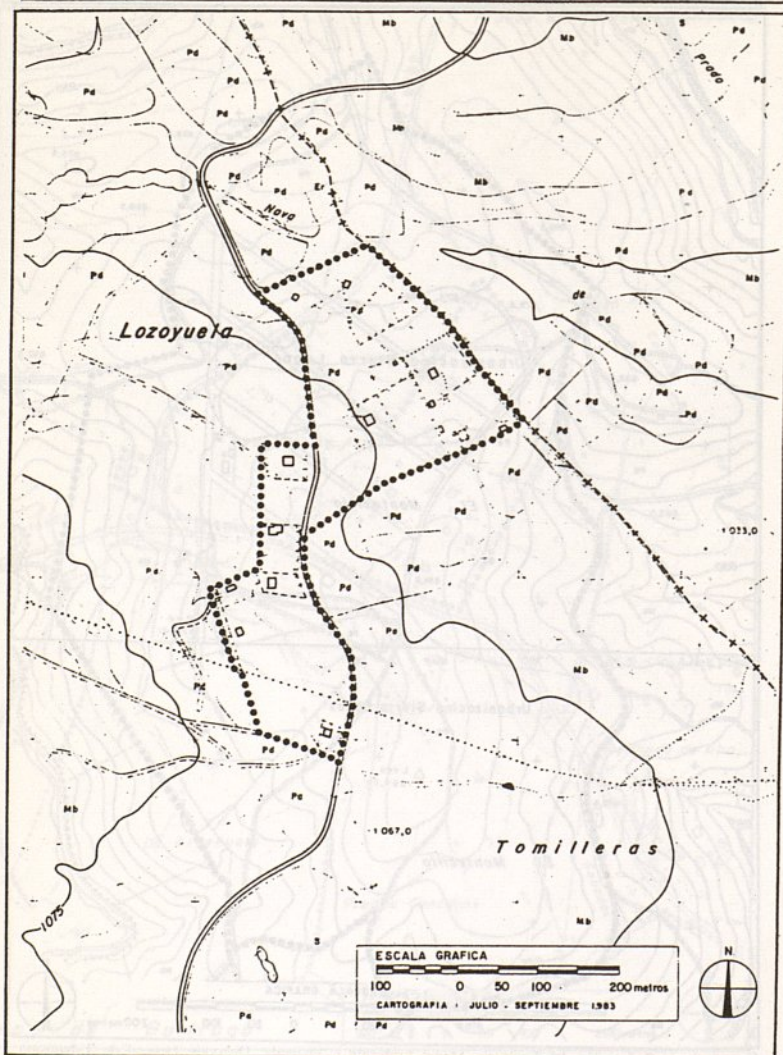
Consejería de Ordenación del Territorio, Medio Ambiente y Vivienda, Dirección General de Urbanismo





clave [9][0][1][0][1]P

MUNICIPIO	DENOMINACION
LOZOYUELA	LAS TOMILLERAS

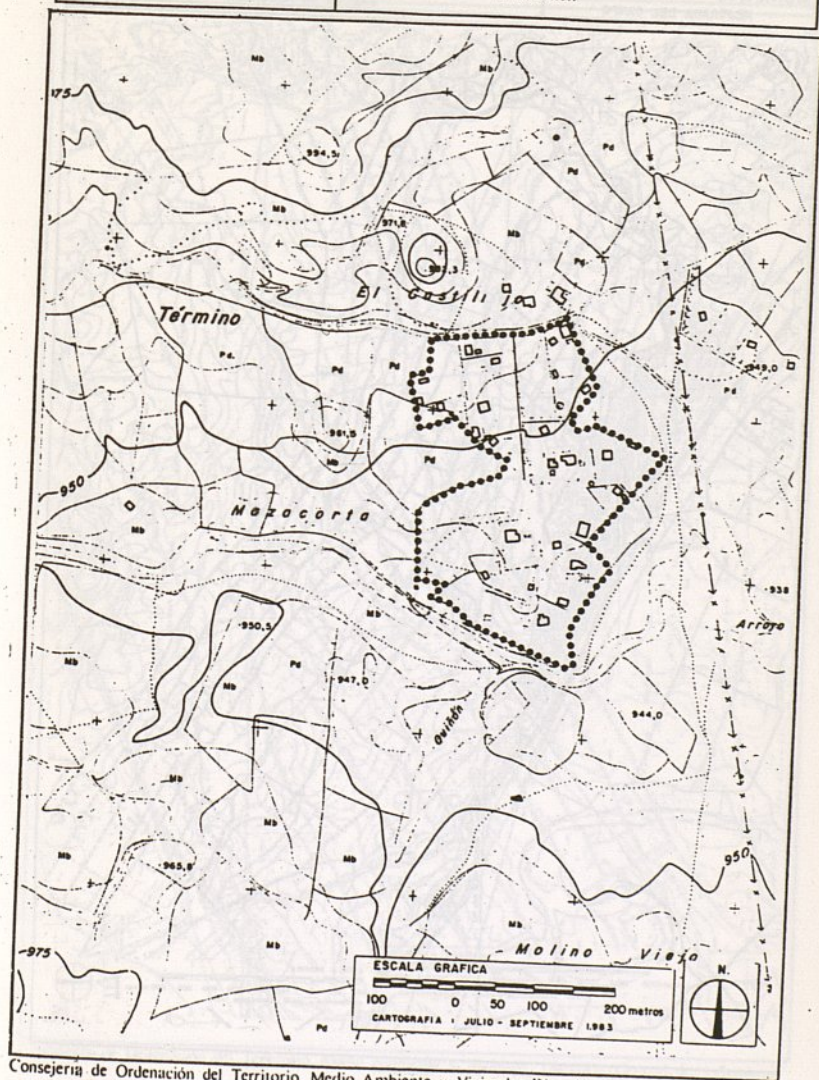


Consejería de Ordenación del Territorio, Medio Ambiente y Vivienda, Dirección General de Urbanismo

MUNICIPIO LOZOUUELA

DENOMINACION MAZACORTA

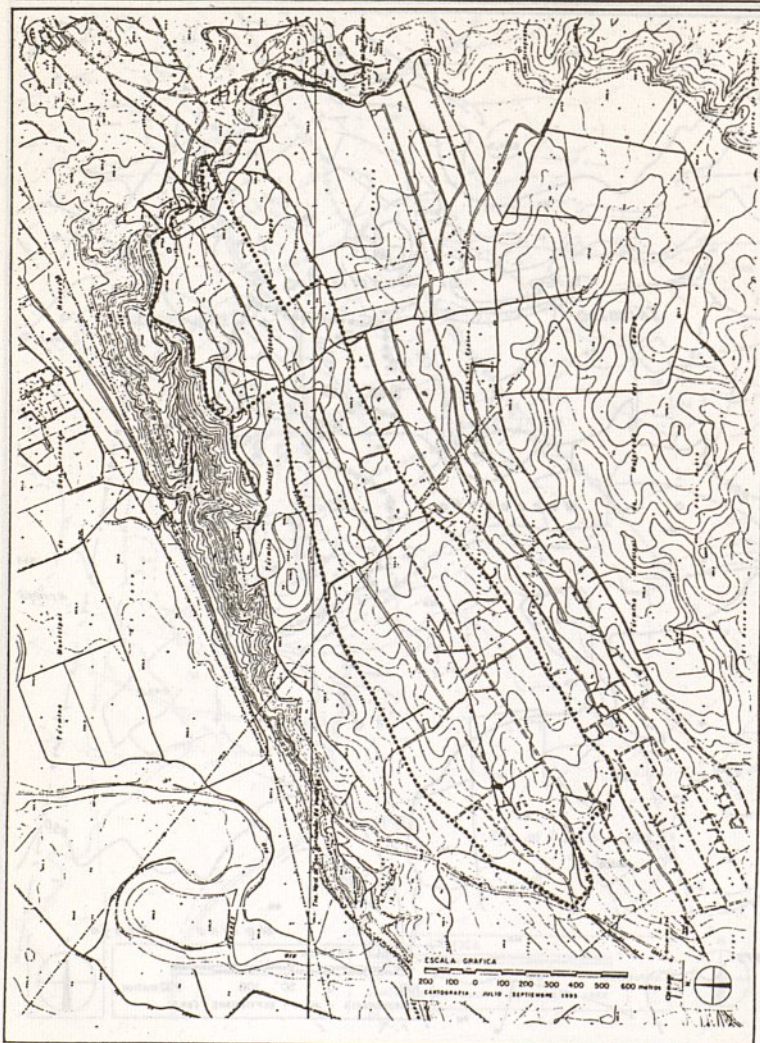
clave 9 | 0 | 1 | 0 | 2 | P



Consejería de Ordenación del Territorio, Medio Ambiente y Vivienda, Dirección General de Urbanismo

clave 08401P

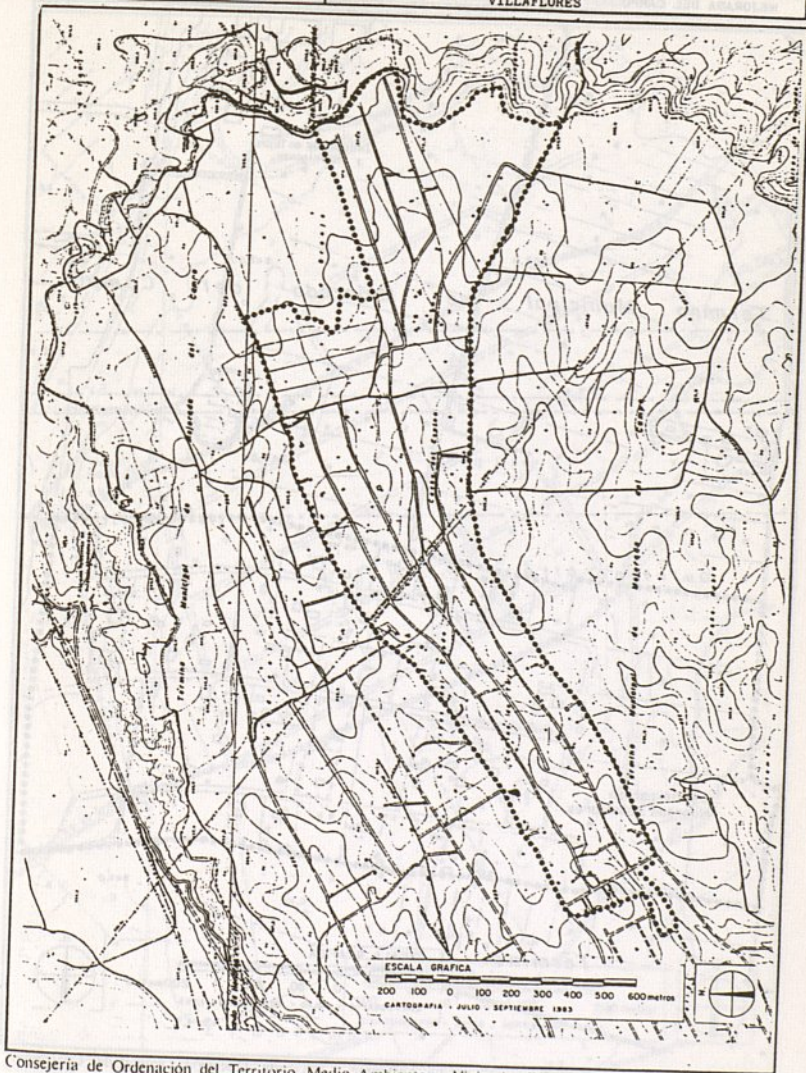
MUNICIPIO	DENOMINACIÓN
MEJORADA DEL CAMPO	BALCON DE MEJORADA



Consejería de Ordenación del Territorio, Medio Ambiente y Vivienda. Dirección General de Urbanismo

MUNICIPIO MEJORADA DEL CAMPO DENOMINACION VILLAFLORES

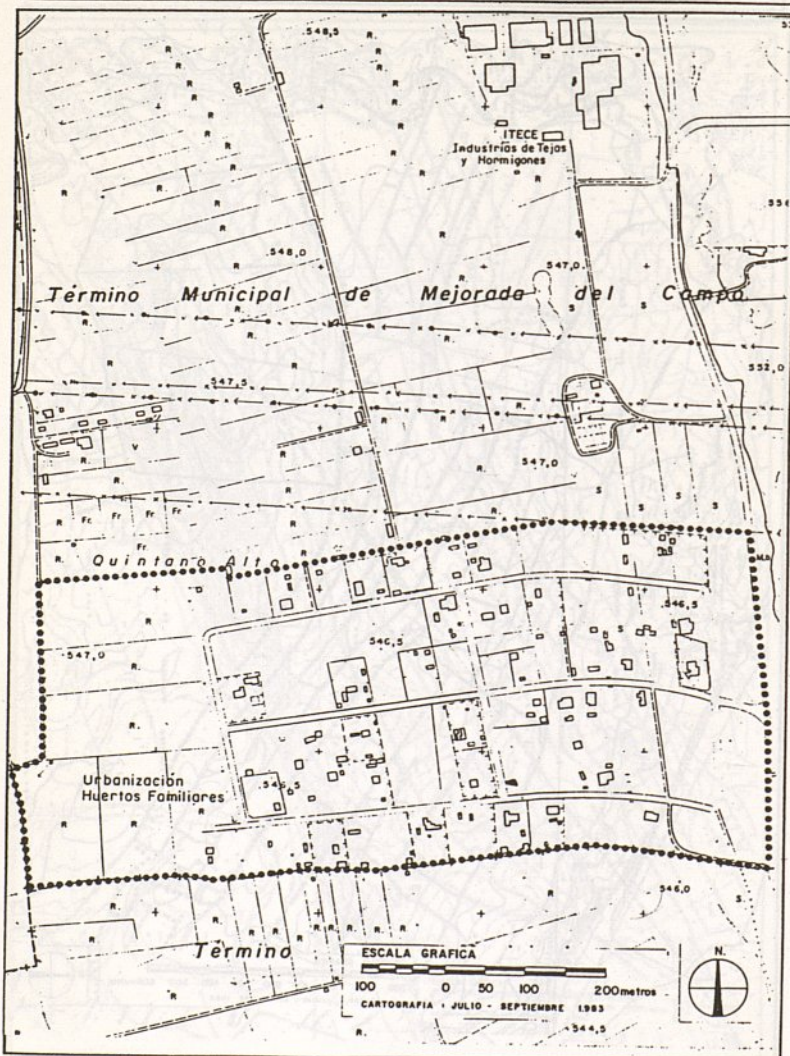
clave 08402P



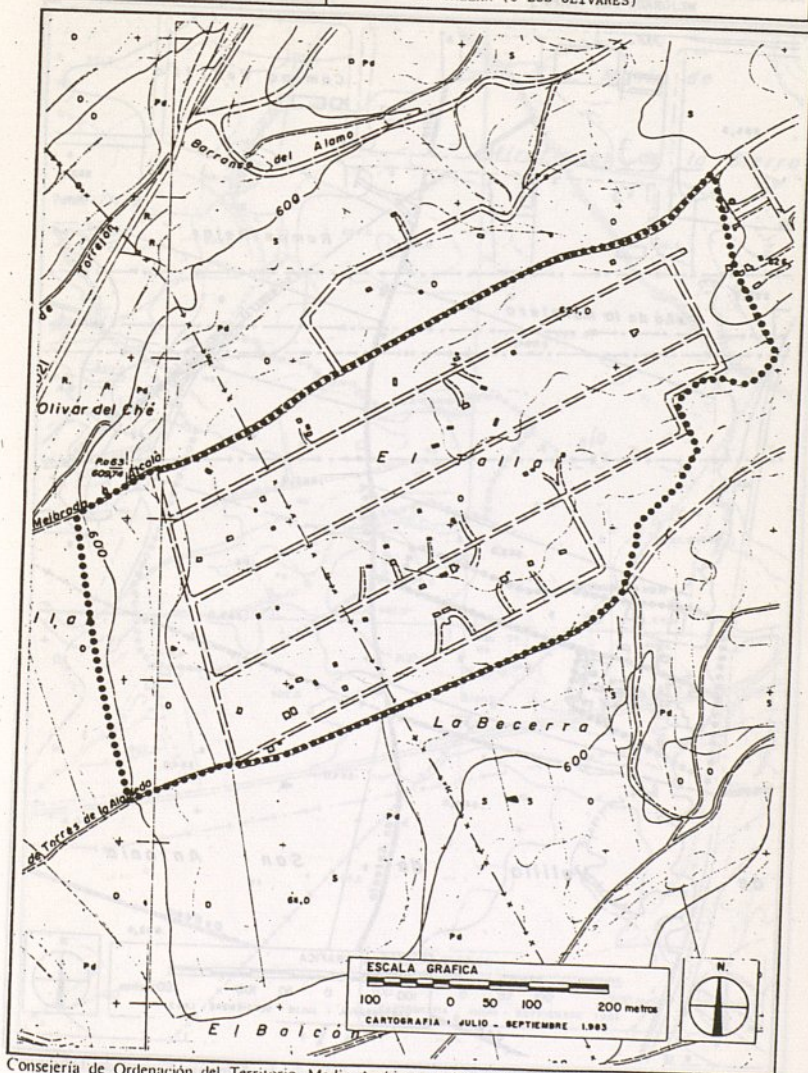
Consejería de Ordenación del Territorio, Medio Ambiente y Vivienda. Dirección General de Urbanismo

clave 08403P

MUNICIPIO	DENOMINACION
MEJORADA DEL CAMPO	LAS ACACIAS



Consejería de Ordenación del Territorio, Medio Ambiente y Vivienda, Dirección General de Urbanismo

MUNICIPIO
MEJORADA DEL CAMPODENOMINACIÓN
EL TALLAR (O LOS OLIVARES)

Consejería de Ordenación del Territorio, Medio Ambiente y Vivienda, Dirección General de Urbanismo

LAS HUELGAS



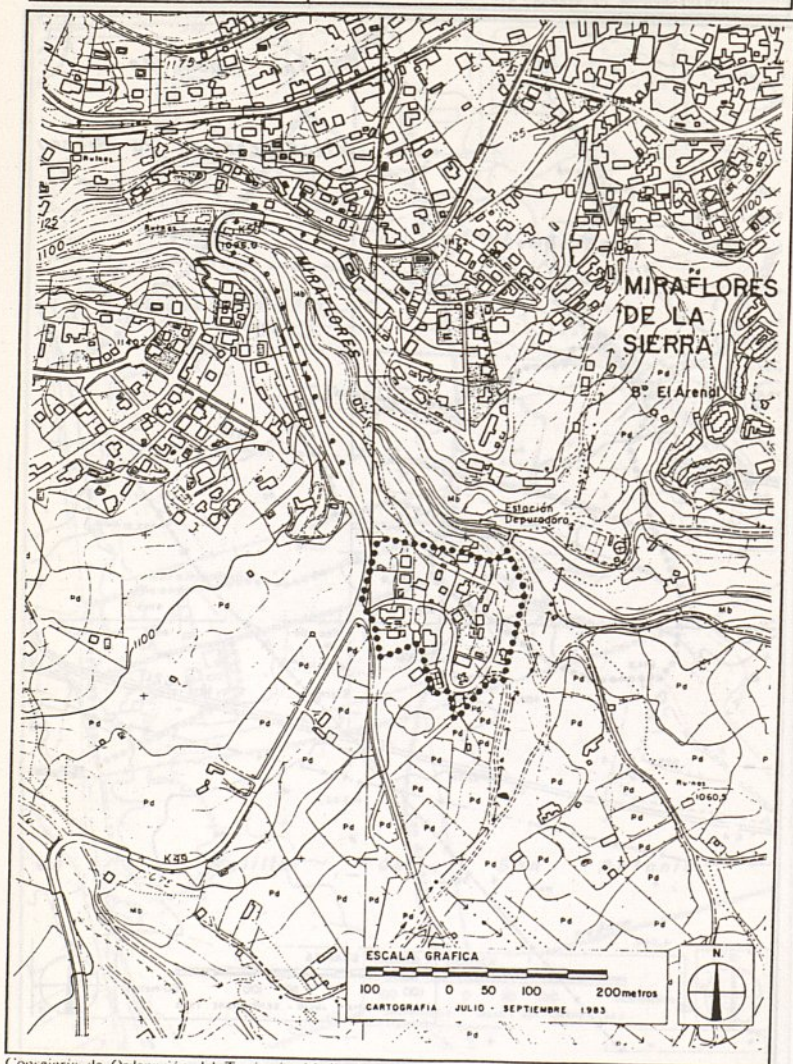
102

MUNICIPIO
MIRAFLORES DE LA SIERRA

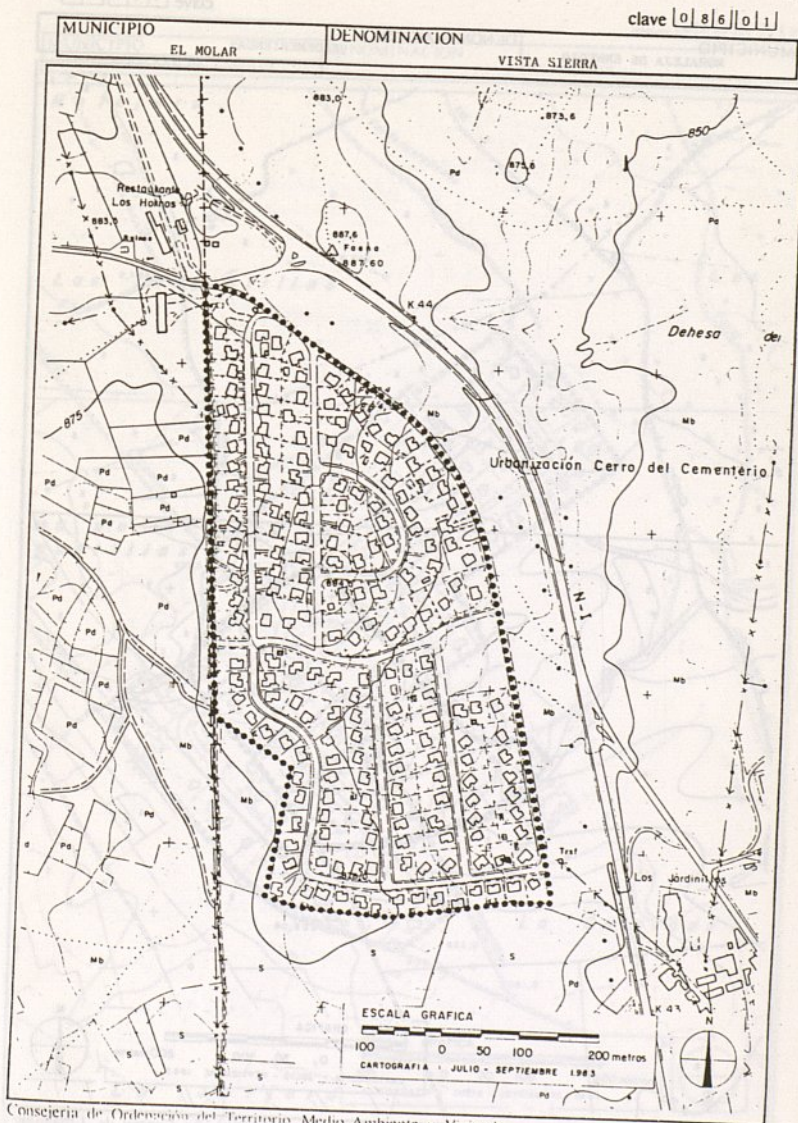
DENOMINACIÓN

COLONIA SANTO TOME

clave 0 8 5 0 2

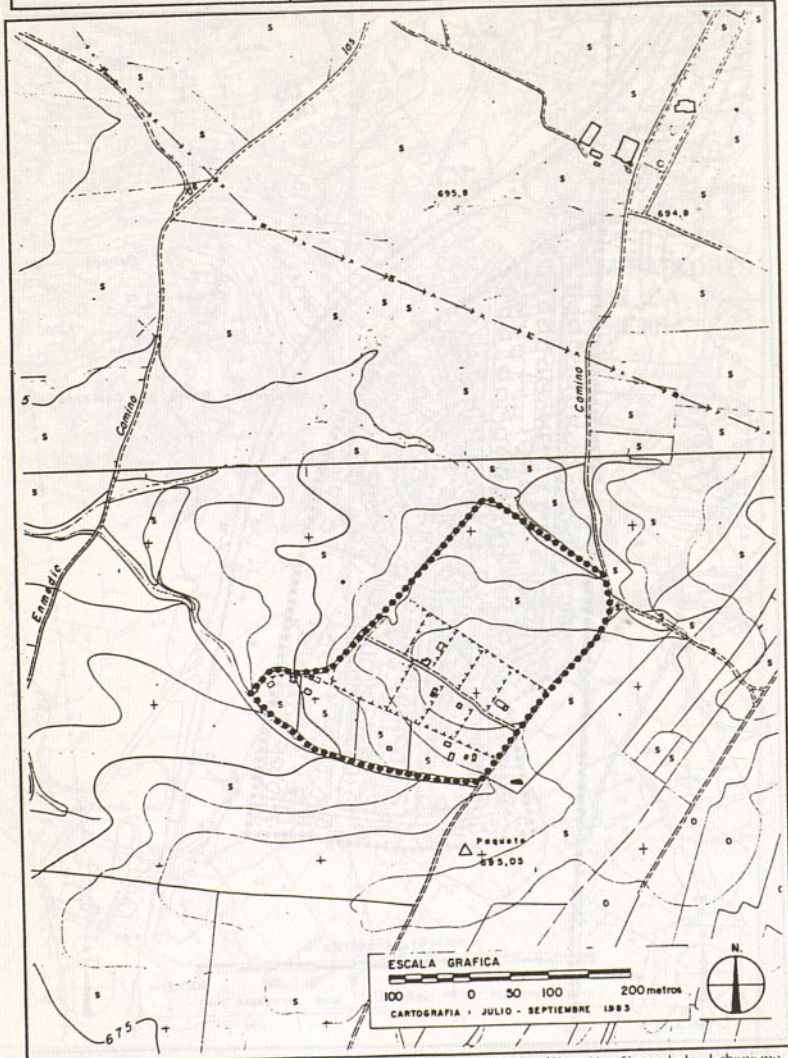


Consejería de Ordenación del Territorio, Medio Ambiente y Vivienda, Dirección General de Urbanismo



clave 0|8|9|0|1|P

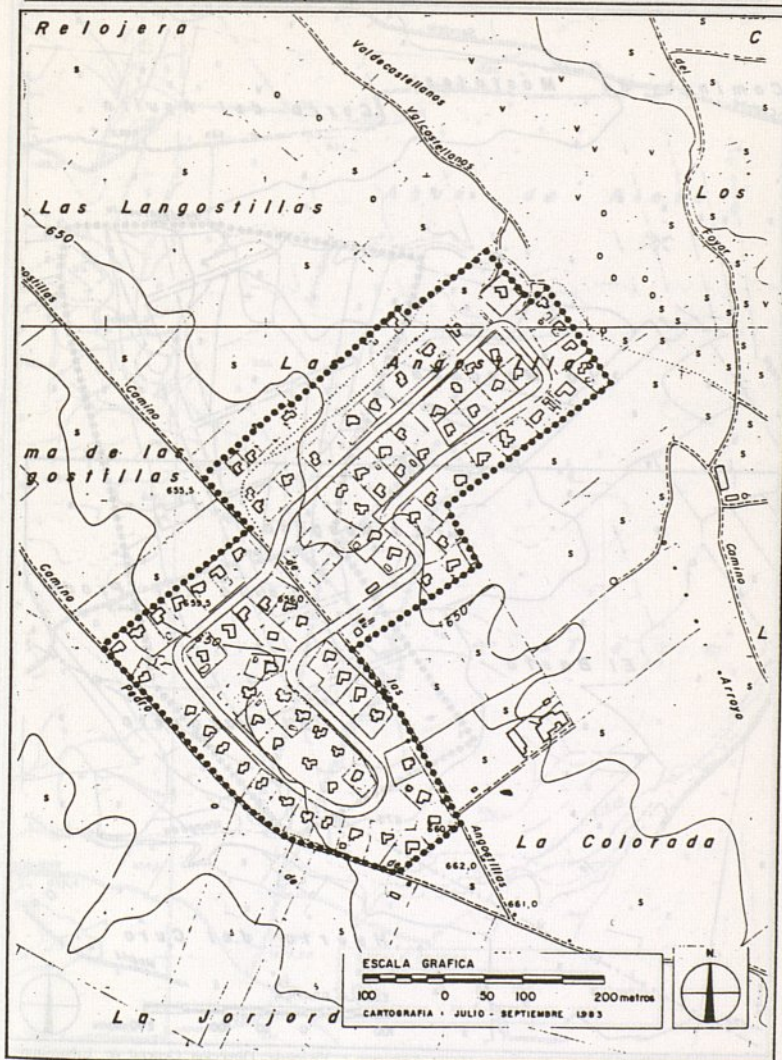
MUNICIPIO	DENOMINACION
MORALEJA DE ENMEDIO	VALDEMERIENDAS



Consejería de Ordenación del Territorio, Medio Ambiente y Vivienda. Dirección General de Urbanismo

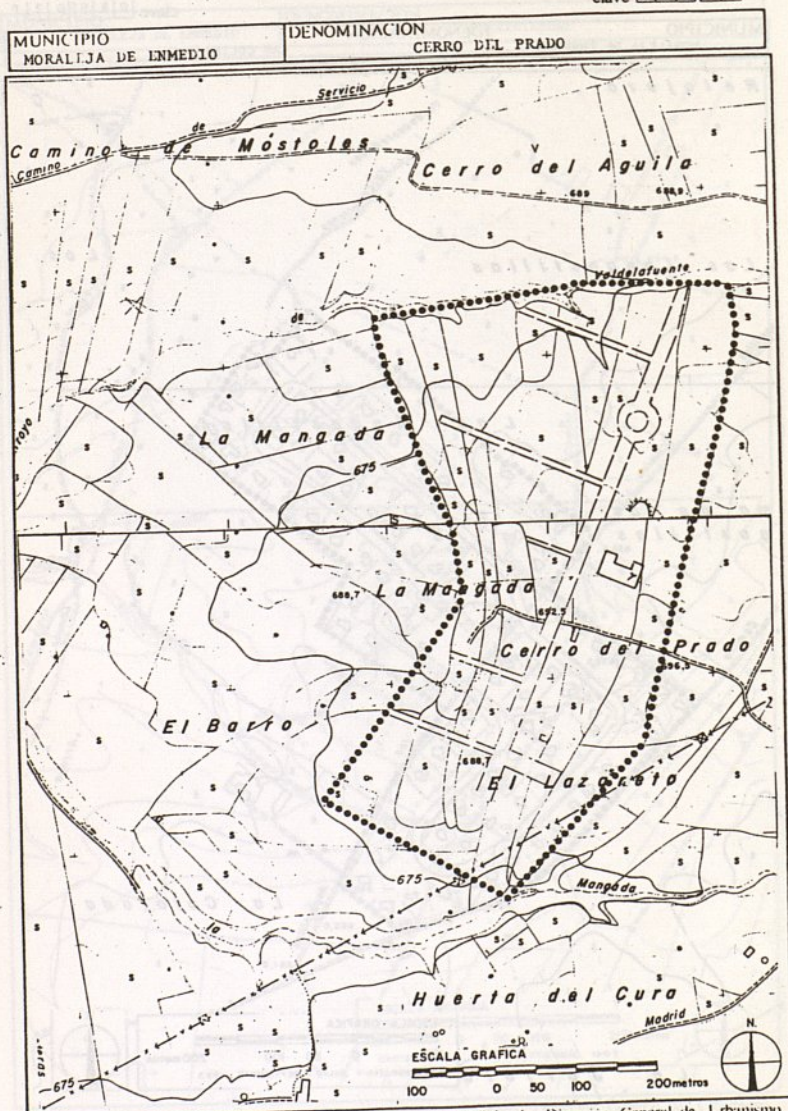
clave 08902P

MUNICIPIO MORALEJA DE ENMEDIO	DENOMINACION LAS COLINAS
----------------------------------	-----------------------------



Consejería de Ordenación del Territorio, Medio Ambiente y Vivienda, Dirección General de Urbanismo

clave 6 | 8 | 3 | 0 | 3



Consejería de Ordenación del Territorio, Medio Ambiente y Vivienda. Dirección General de Urbanismo



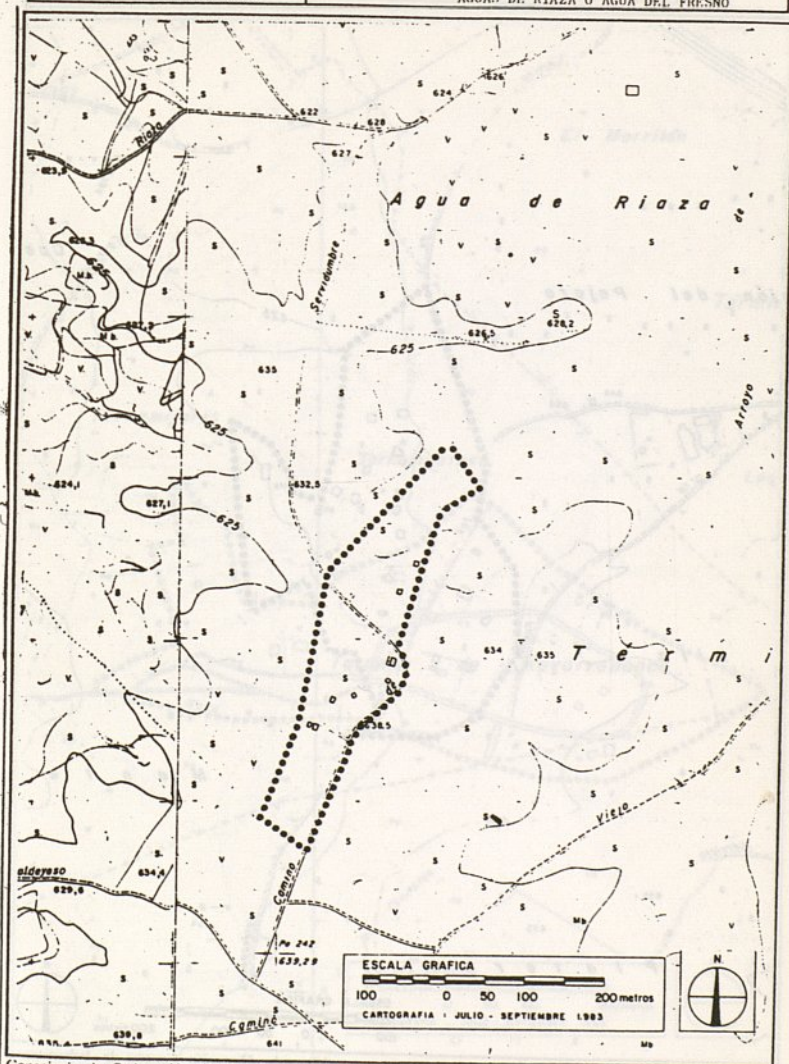
MUNICIPIO

NAVALCARNERO

DENOMINACIÓN

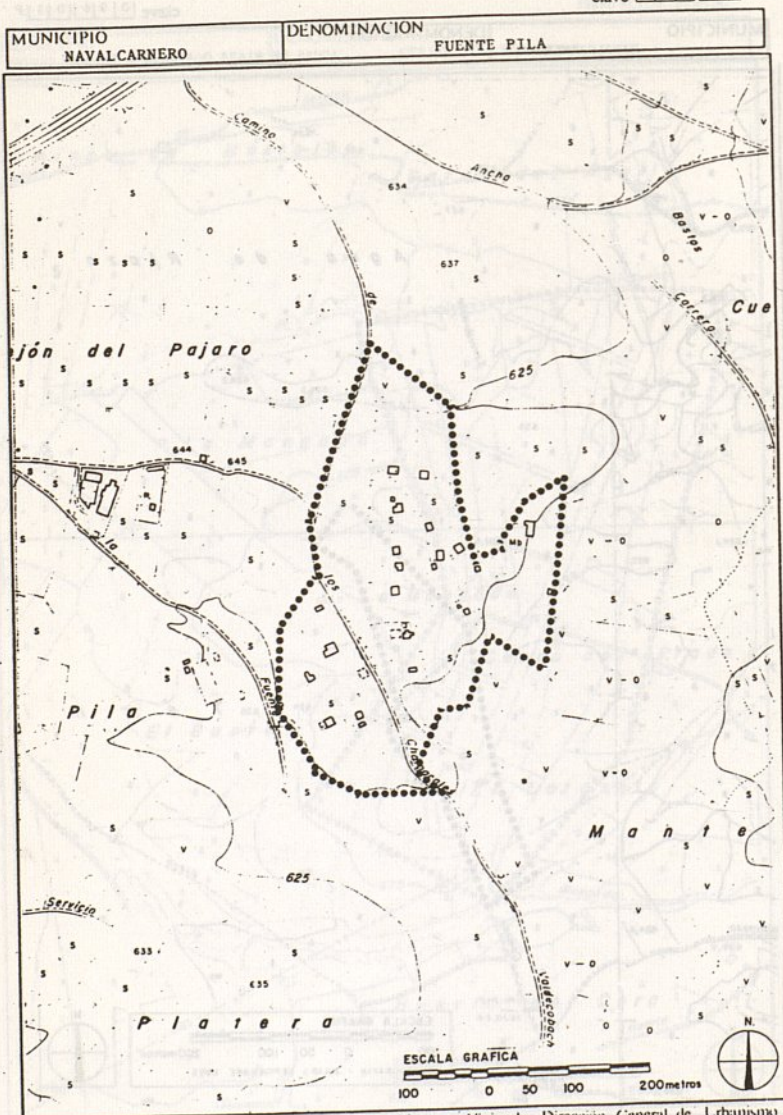
AGUAS DE RIAZA O AGUA DEL FRESNO

clave 09601P



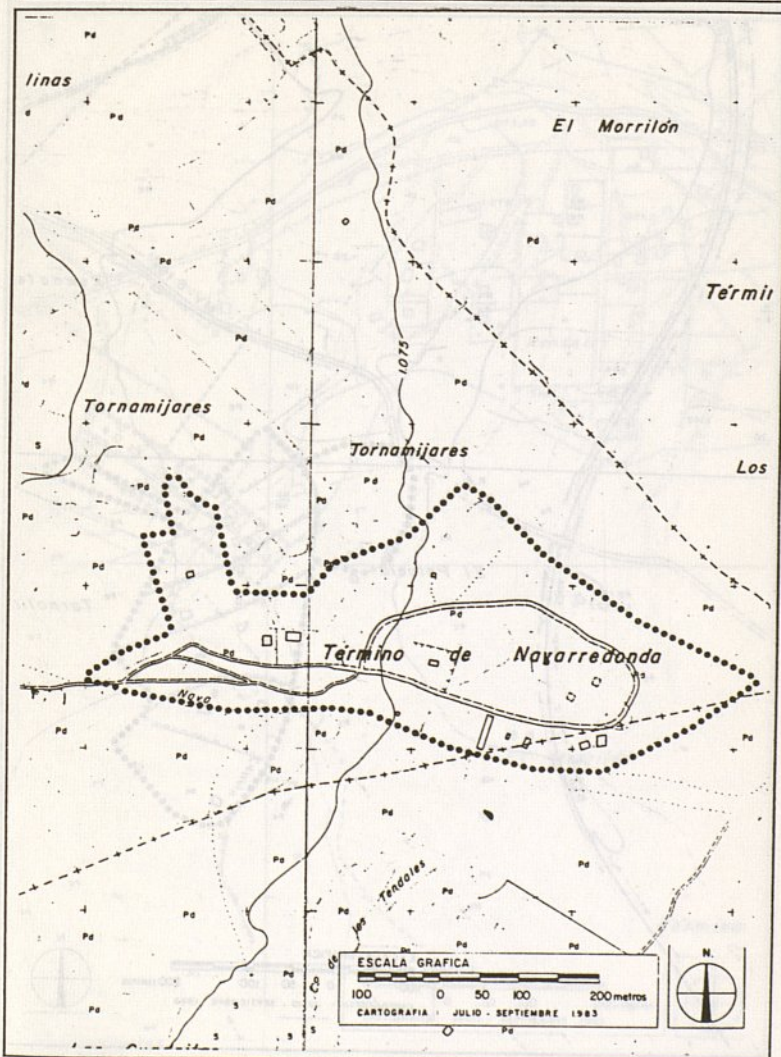
Consejería de Ordenación del Territorio, Medio Ambiente y Vivienda, Dirección General de Urbanismo

clave 10191010141



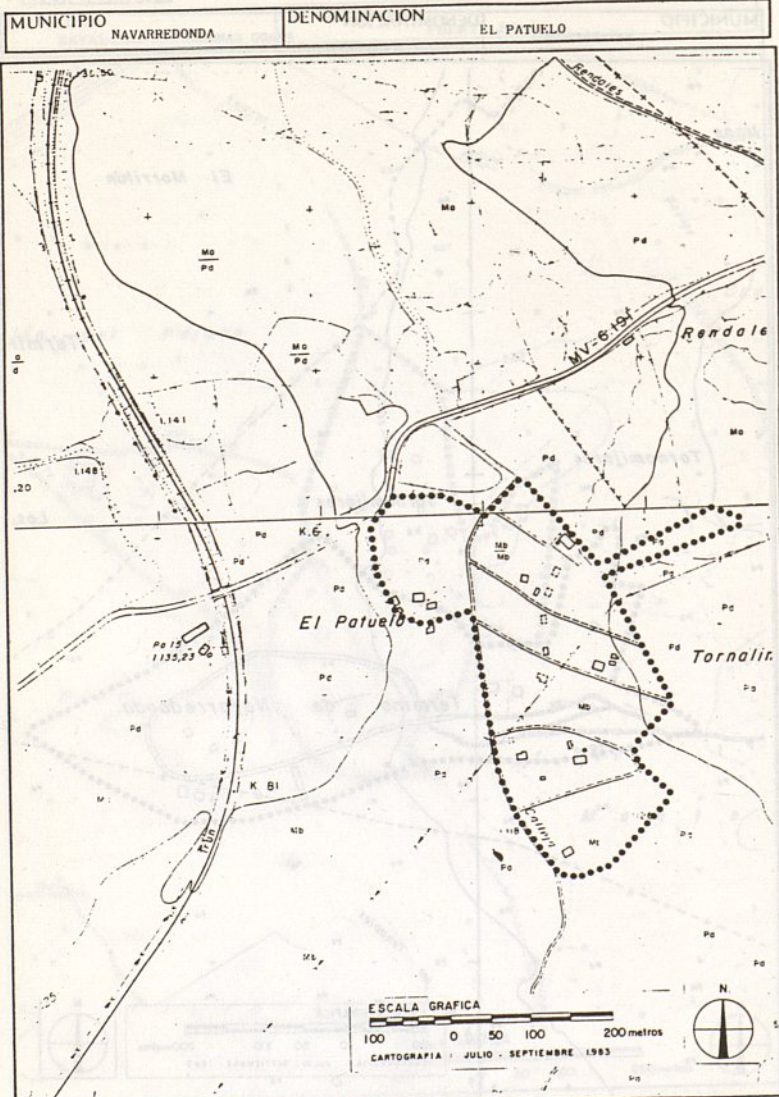
Consejería de Ordenación del Territorio, Medio Ambiente y Vivienda. Dirección General de Urbanismo

MUNICIPIO	DENOMINACION
NAVARREDONDA	PRADO GAMONAI.



Consejería de Ordenación del Territorio, Medio Ambiente y Vivienda. Dirección General de Urbanismo

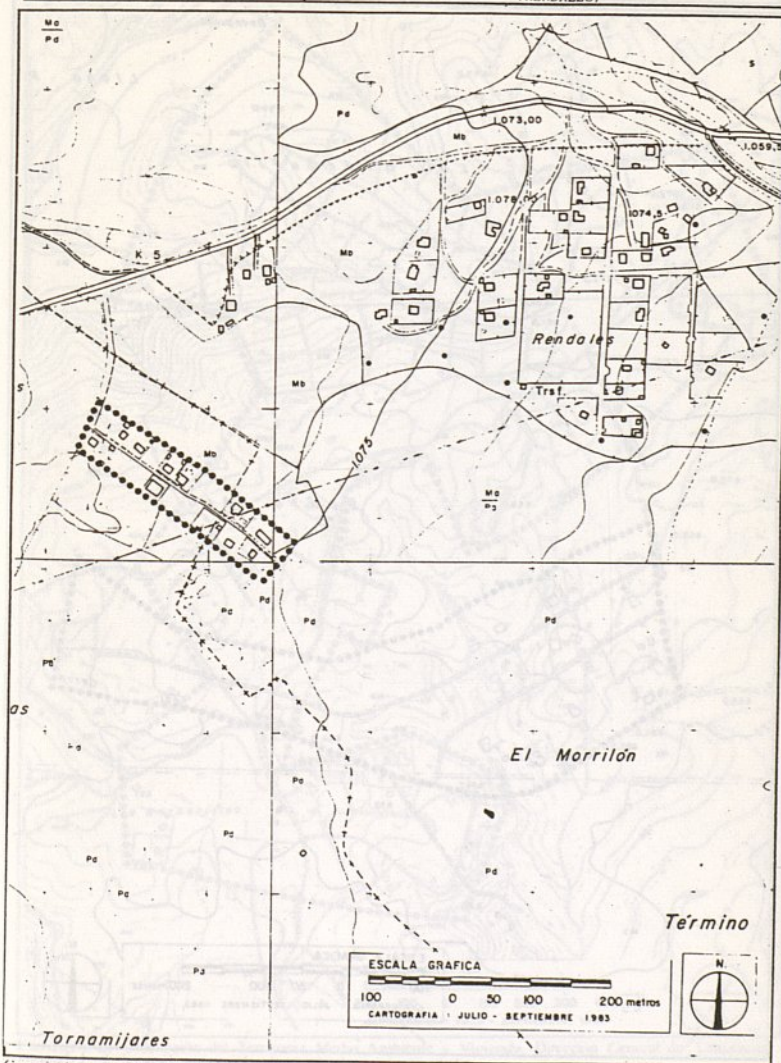
clave 09702P



Consejería de Ordenación del Territorio, Medio Ambiente y Vivienda. Dirección General de Urbanismo

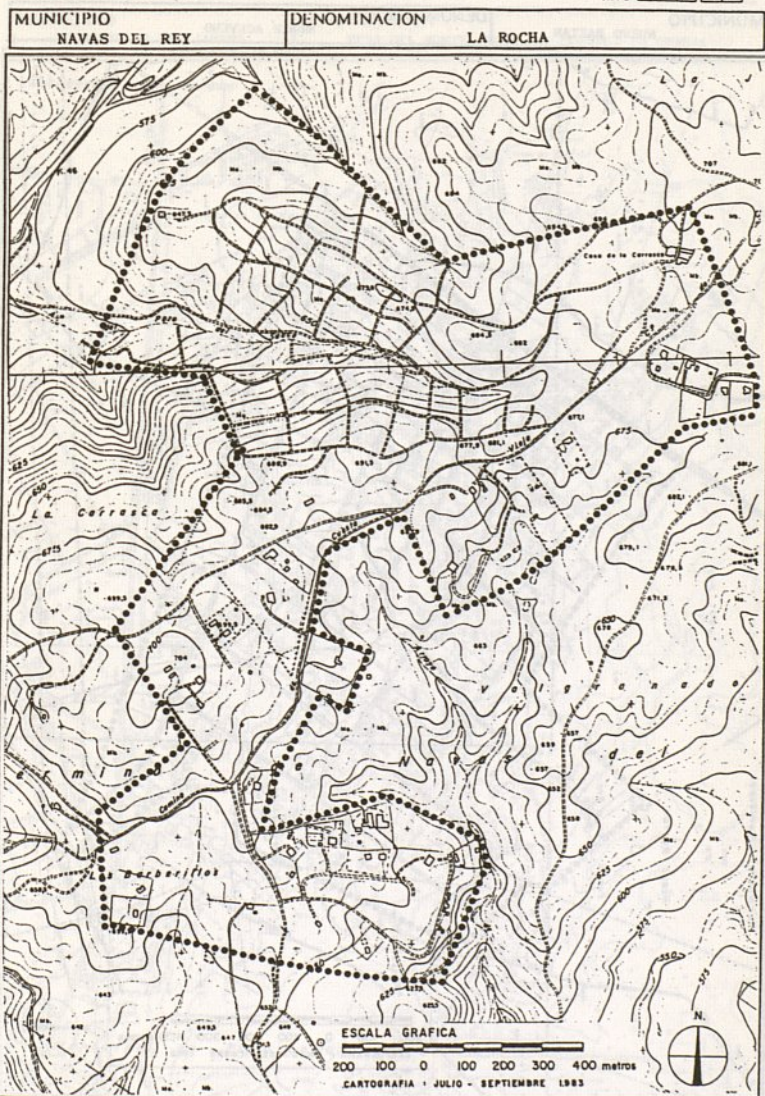
clave 0 9 7 0 3 1

MUNICIPIO	DENOMINACIÓN
NAVARRREDONDA	LA SOLANILLA (RENDALES)



Consejería de Ordenación del Territorio, Medio Ambiente y Vivienda, Dirección General de Urbanismo

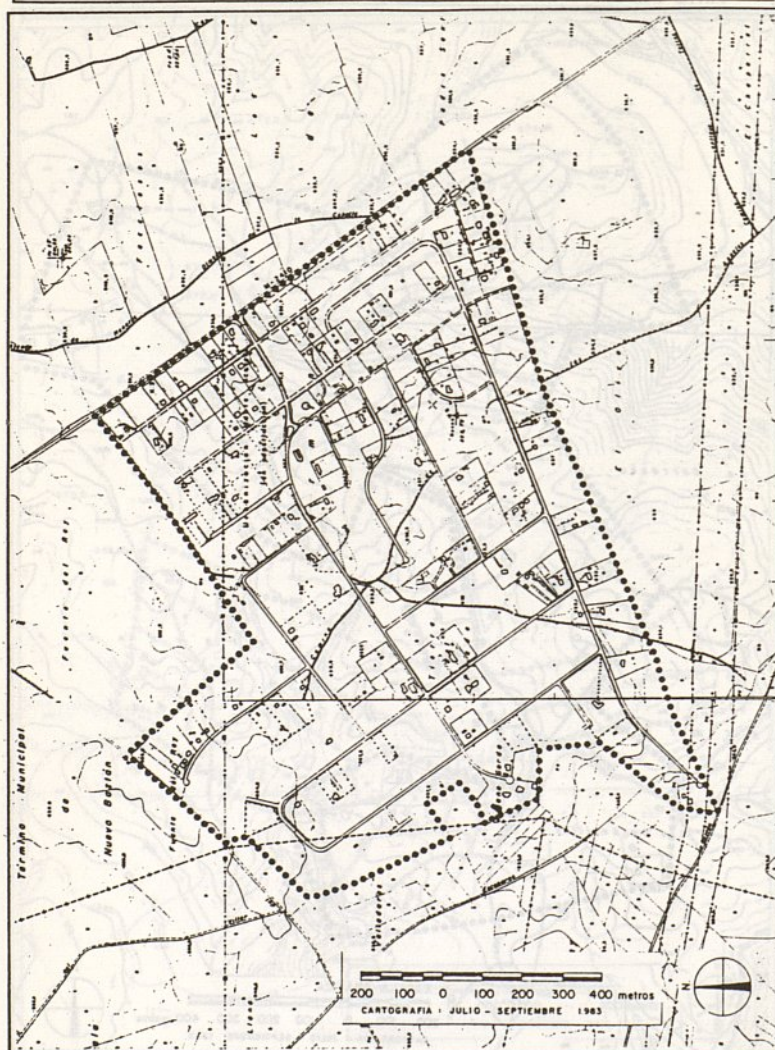
clave 099|02



Consejería de Ordenación del Territorio, Medio Ambiente y Vivienda. Dirección General de Urbanismo

clave 1 | 0 | 0 | 0 | 1 | P

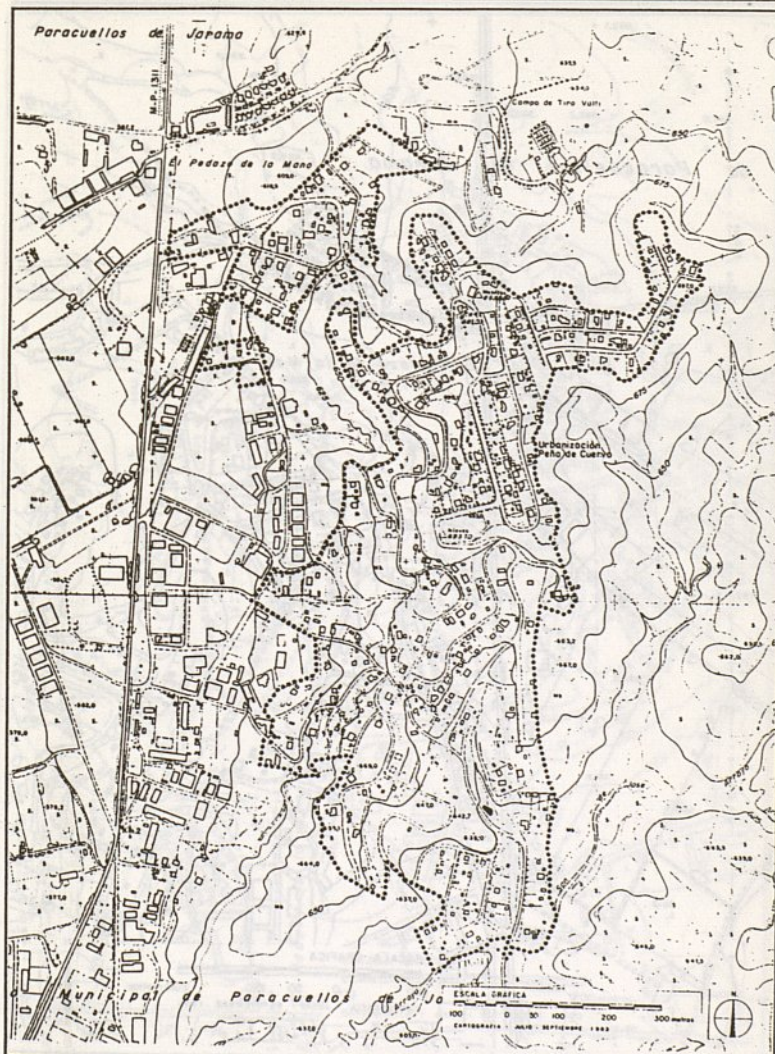
MUNICIPIO	DENOMINACION
NUEVO BAZTAN	MONTE ACERVEDO



Consejería de Ordenación del Territorio, Medio Ambiente y Vivienda, Dirección General de Urbanismo

clave 10401

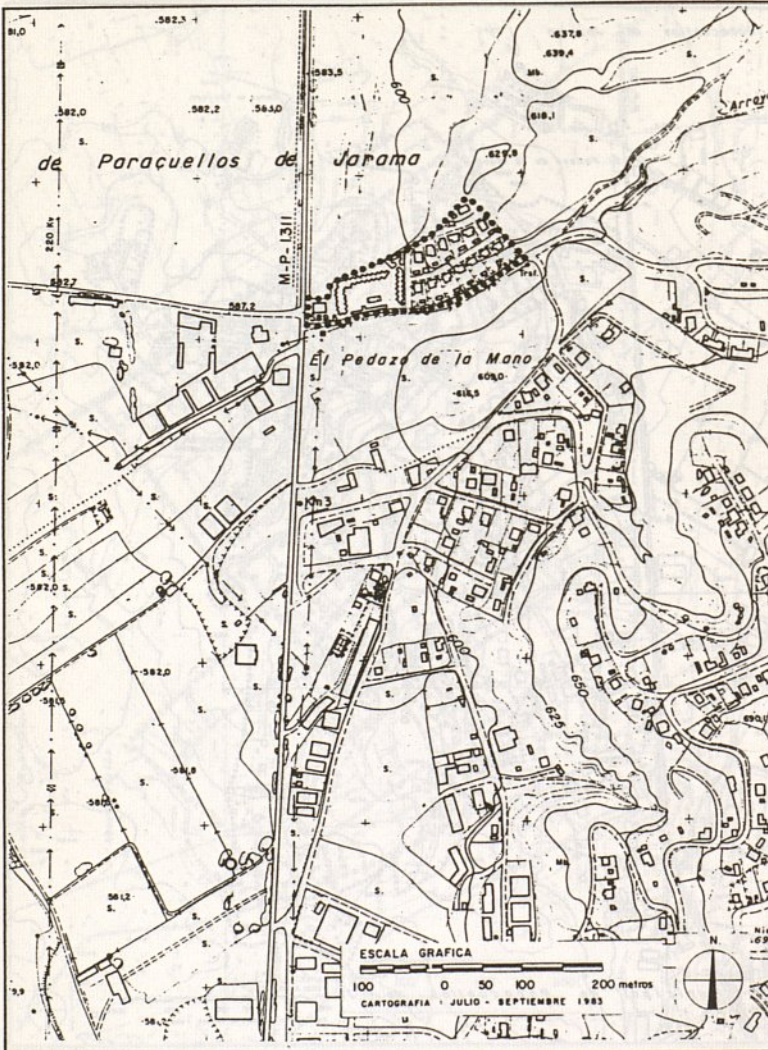
MUNICIPIO	DENOMINACIÓN
PARACUELLOS DEL JARAMA	MESA DEL MONTE - PEÑA DEL CUERVU - LA GRANJA



Consejería de Ordenación del Territorio, Medio Ambiente y Vivienda. Dirección General de Urbanismo

clave 1 0 4 0 2

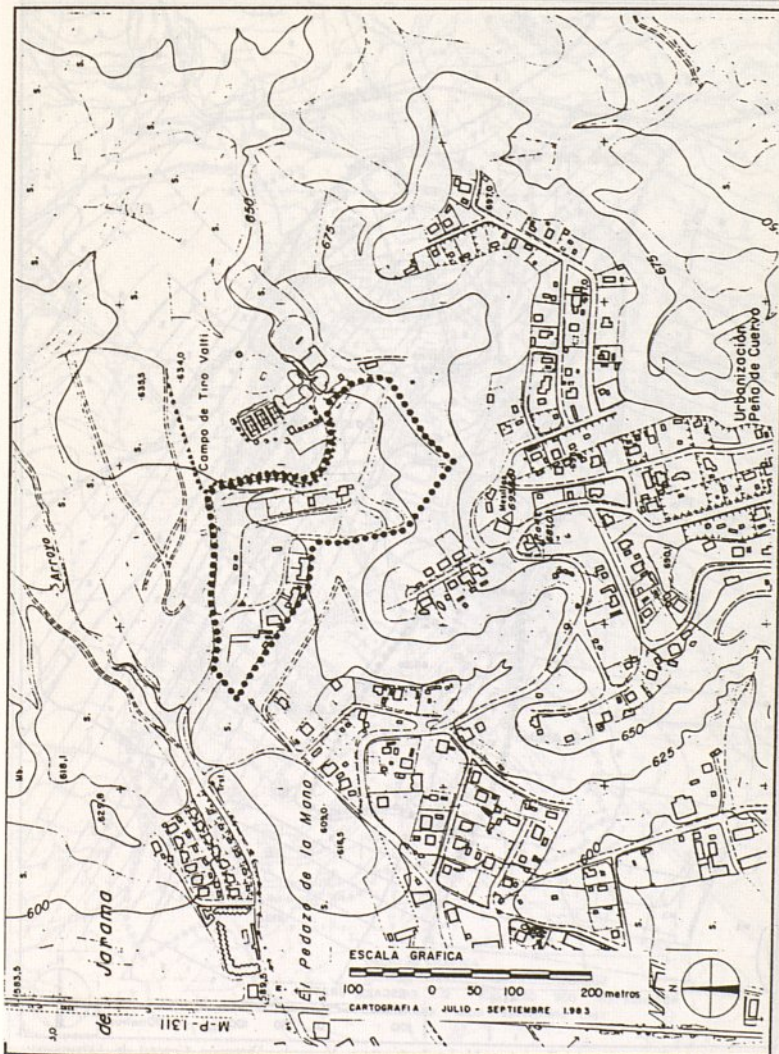
MUNICIPIO	DENOMINACION
PARACUELLOS DEL JARAMA	EL PICON



Consejería de Ordenación del Territorio, Medio Ambiente y Vivienda, Dirección General de Urbanismo

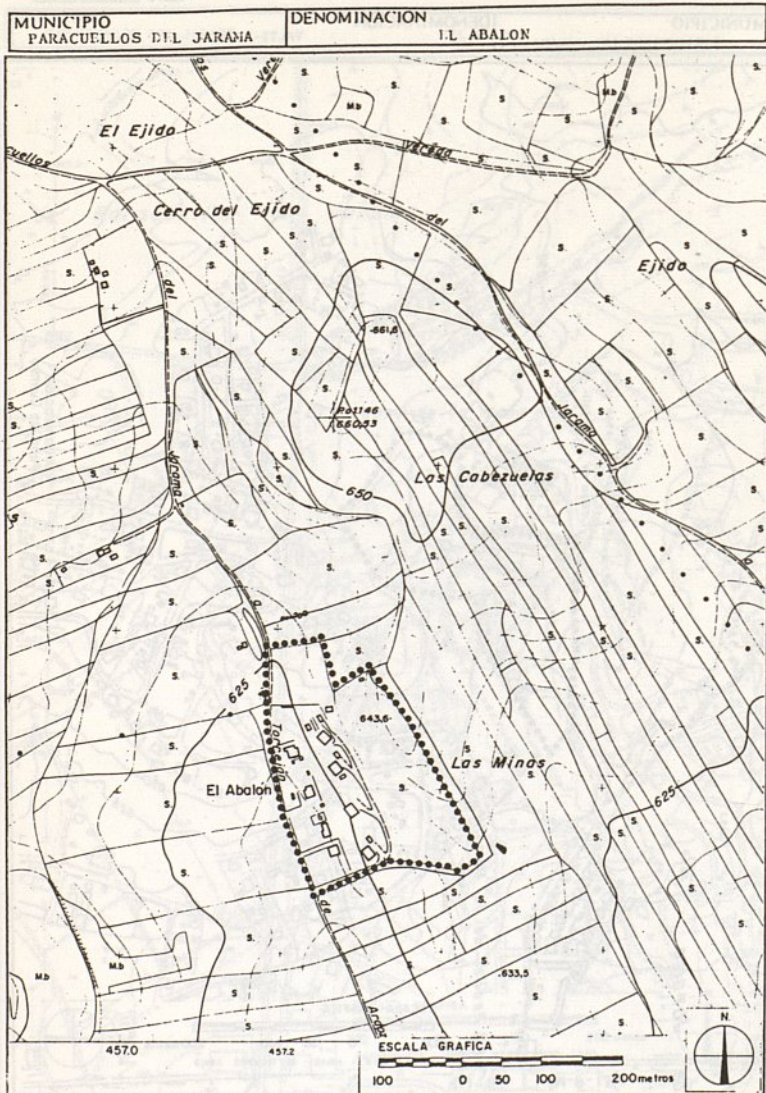
clave 11041031

MUNICIPIO PARACUELLOS DEL JARAMA	DENOMINACION VALTI-BAÑEZ
-------------------------------------	-----------------------------



Consejería de Ordenación del Territorio, Medio Ambiente y Vivienda. Dirección General de Urbanismo

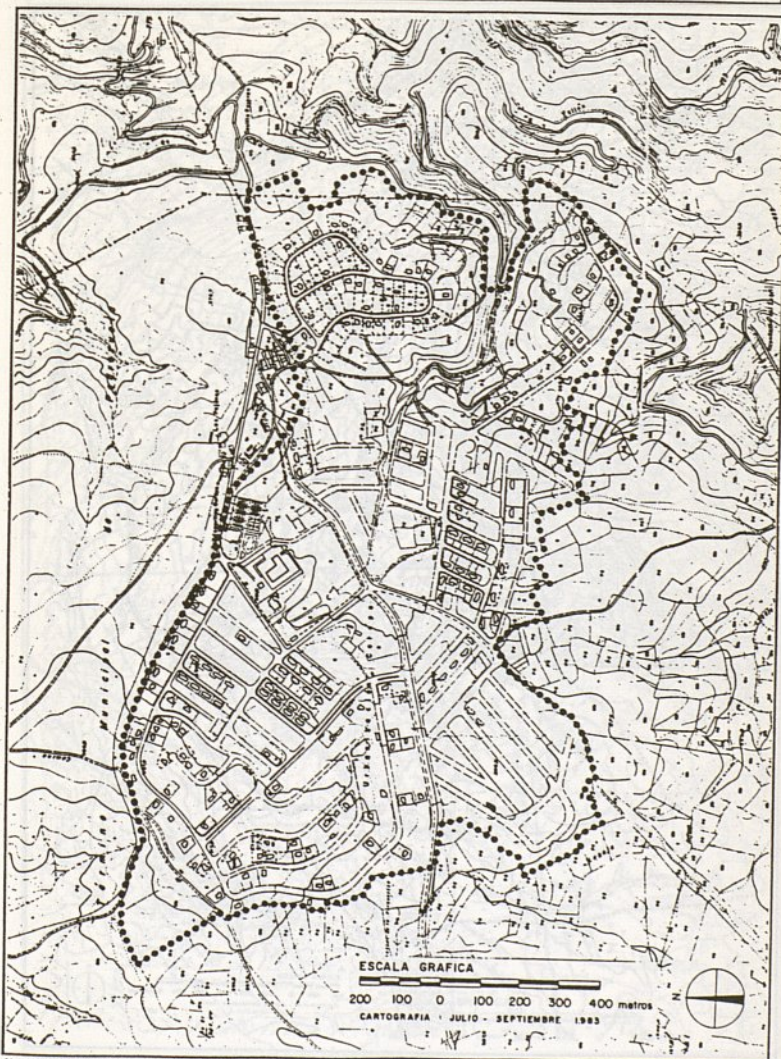
clave 11011011



Consejería de Ordenación del Territorio, Medio Ambiente y Vivienda, Dirección General de Urbanismo

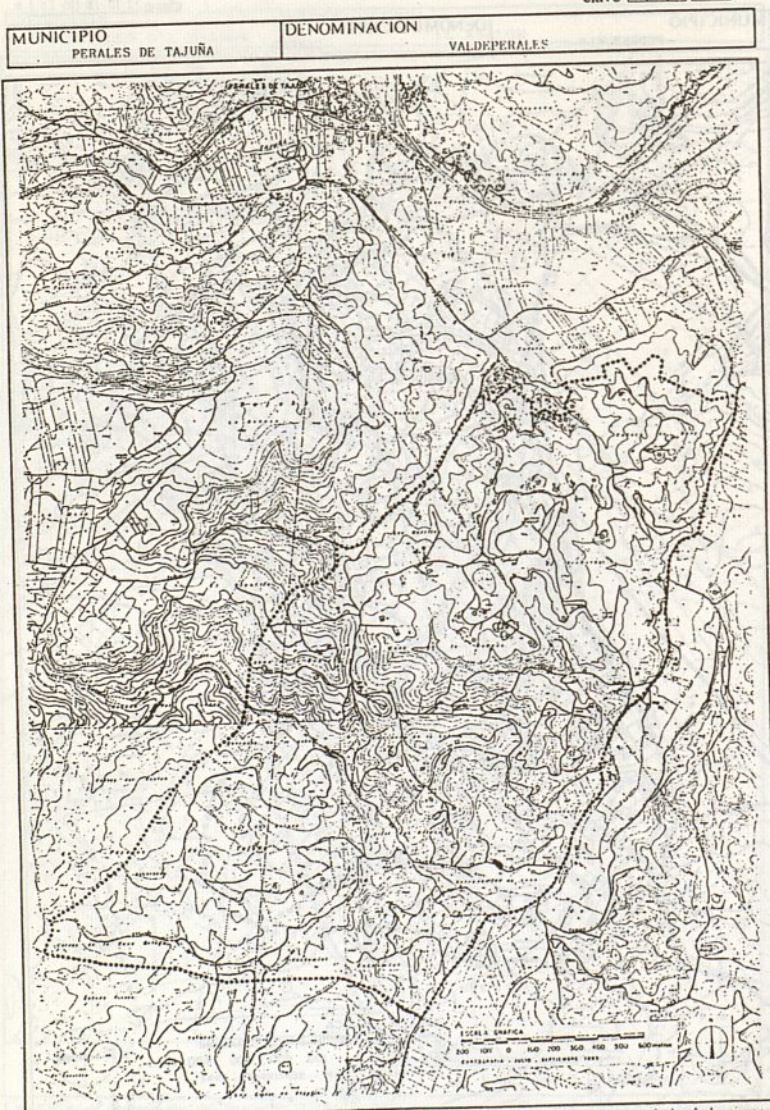
clave 1 0 8 0 1 P

MUNICIPIO	DENOMINACION
PEDREZUELA	CORREPO



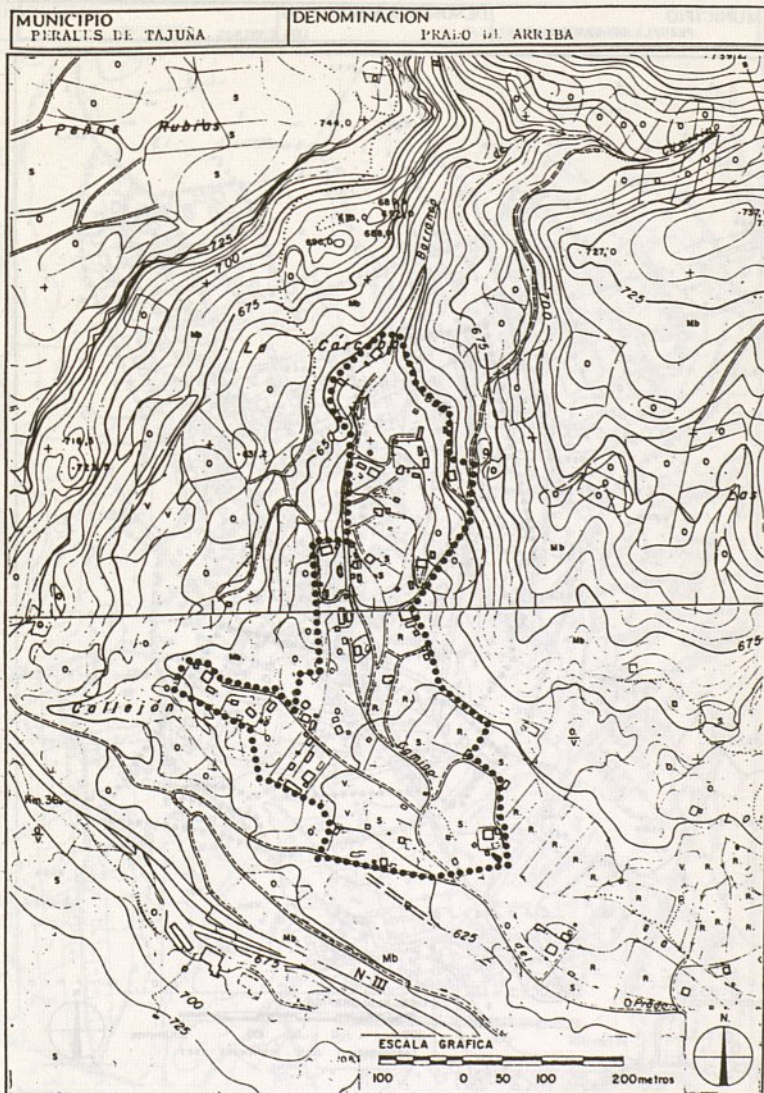
Consejería de Ordenación del Territorio, Medio Ambiente y Vivienda. Dirección General de Urbanismo

clave 110101 P



Consejería de Ordenación del Territorio, Medio Ambiente y Vivienda. Dirección General de Urbanismo

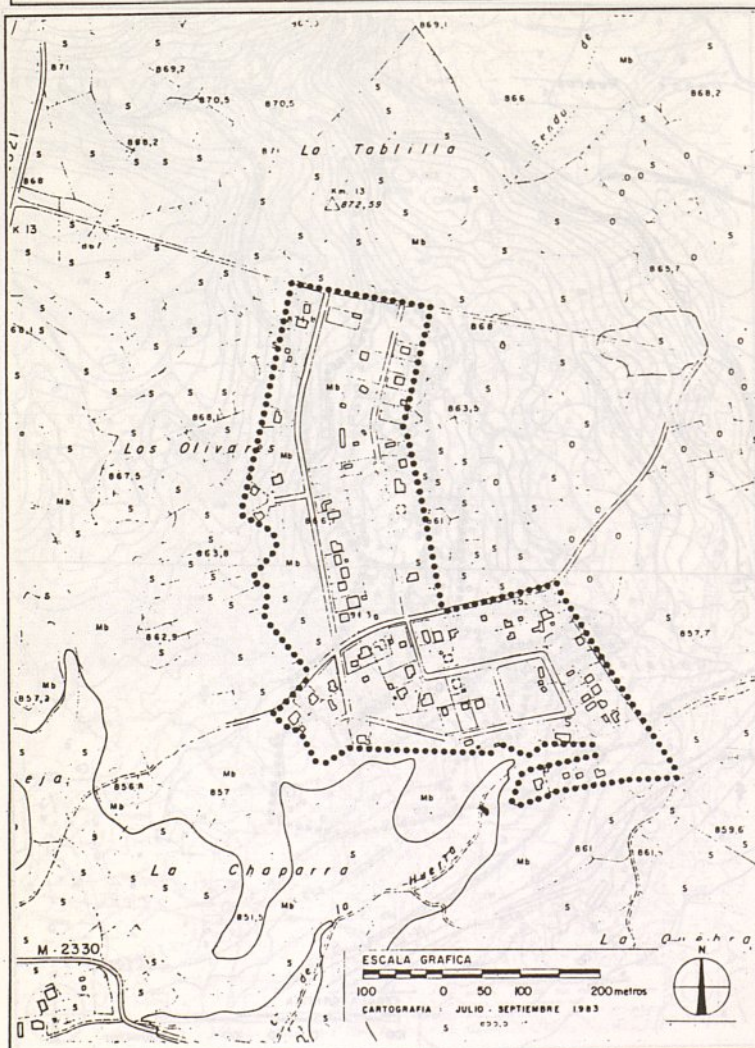
clave 111612



Consejería de Ordenación del Territorio, Medio Ambiente y Vivienda. Dirección General de Urbanismo

clave 11101P

MUNICIPIO	DENOMINACION
PEZUELA DE LAS TORRES	LOS CAMINOS



Consejería de Ordenación del Territorio, Medio Ambiente y Vivienda. Dirección General de Urbanismo

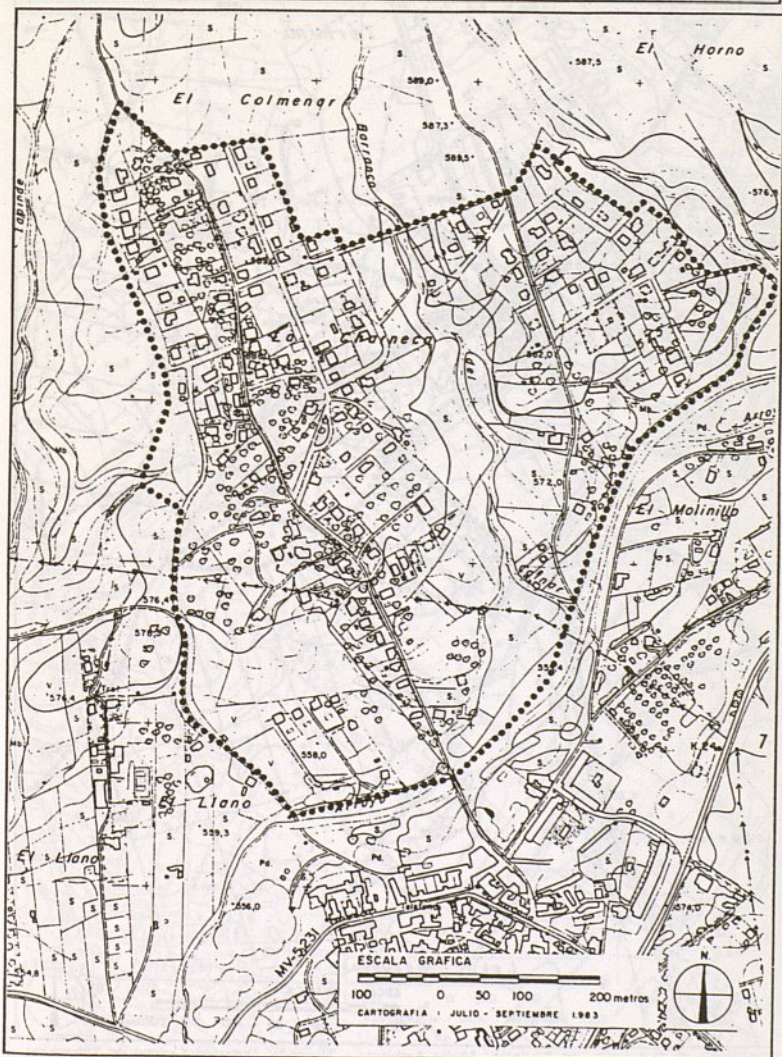
MUNICIPIO



Consejería

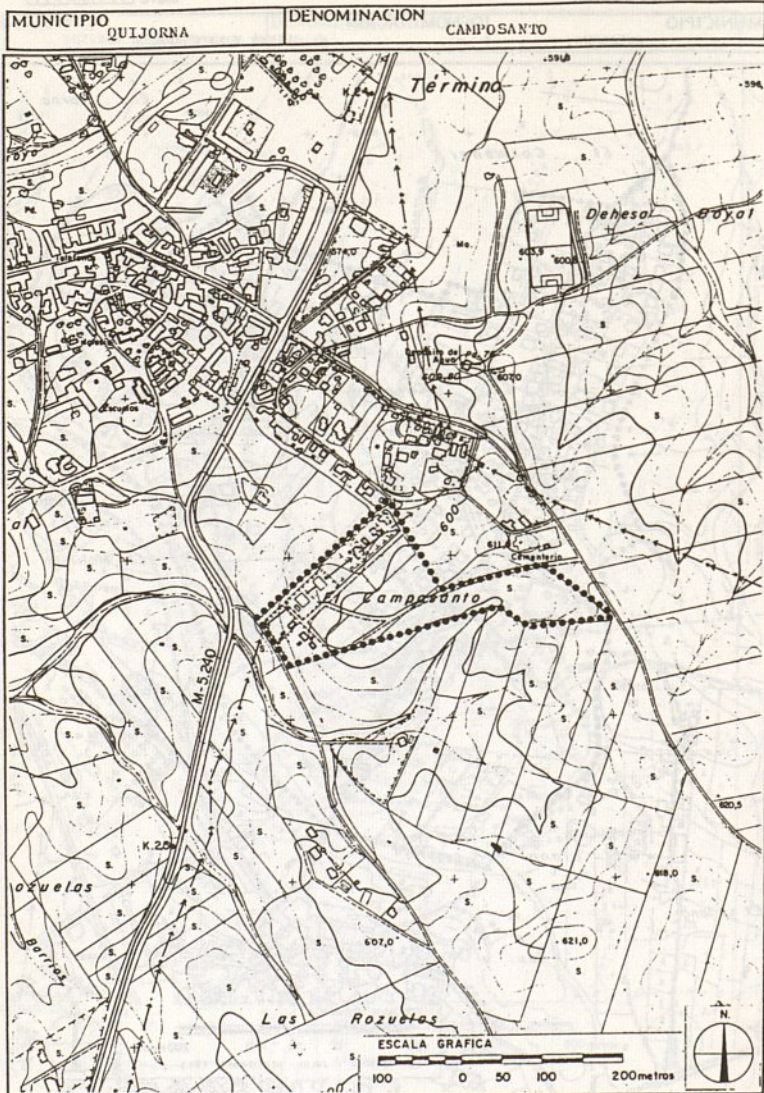
clave [1][1][9][0][1]

MUNICIPIO	DENOMINACION
QUIJORN/	EL OLIVAR Y LA CHIARNECA



Consejería de Ordenación del Territorio, Medio Ambiente y Vivienda, Dirección General de Urbanismo

clave 1110102



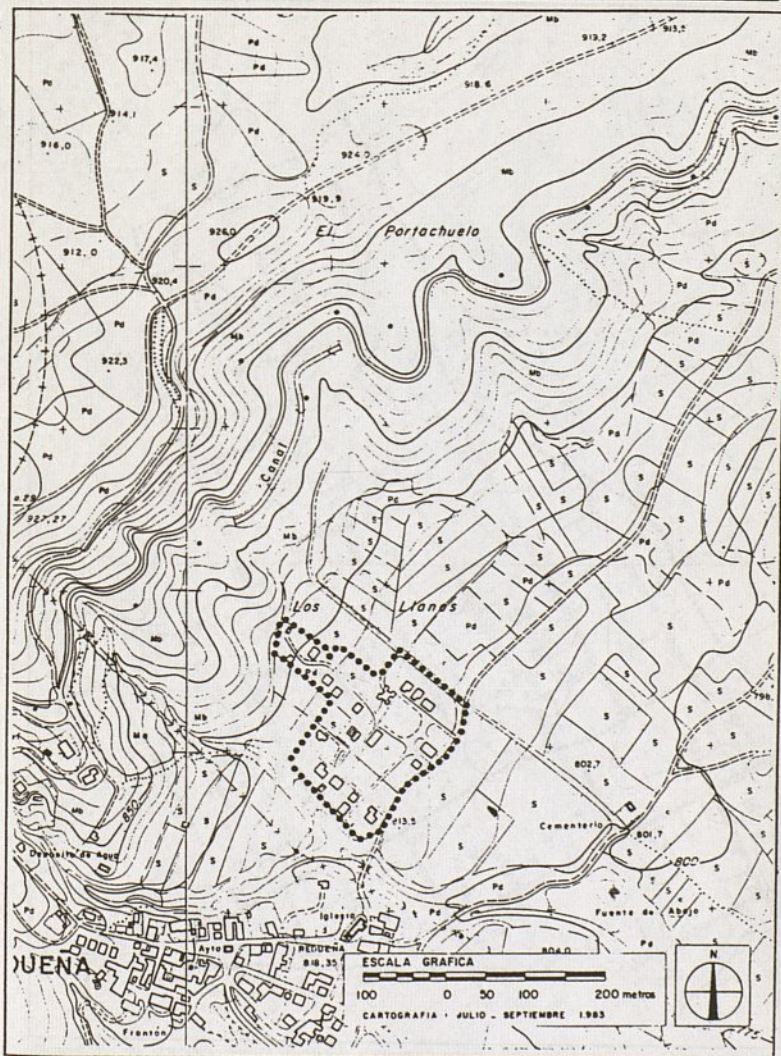
MUNICIPIO

PUEN

Consejería

clave 12 1 01

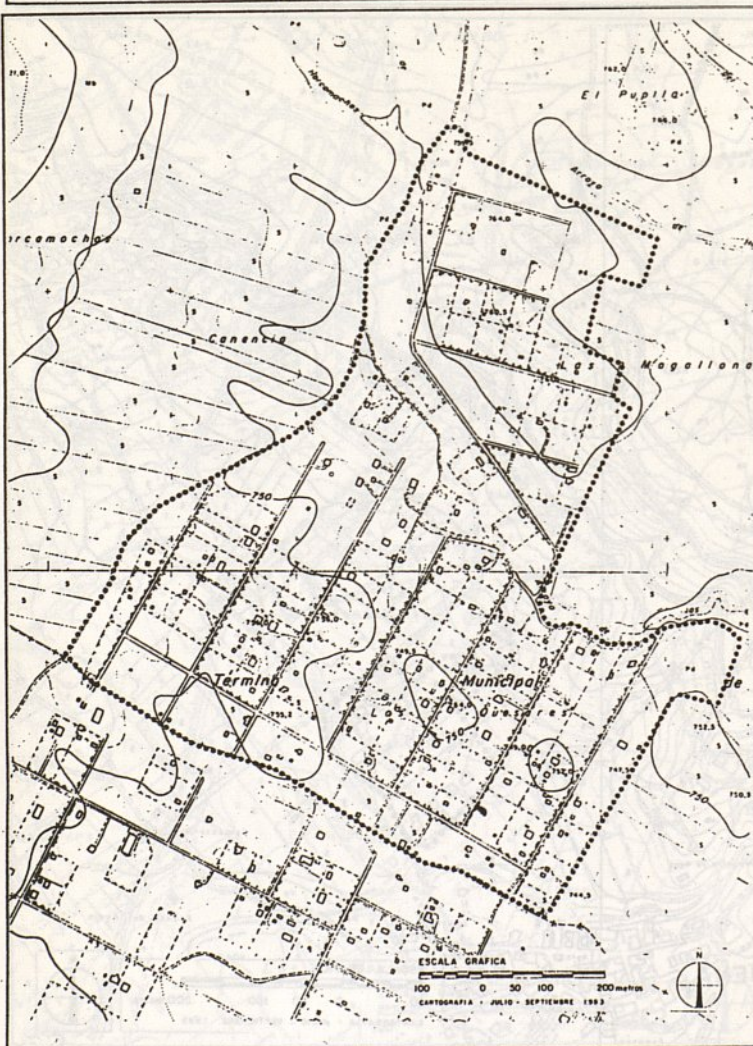
MUNICIPIO	DENOMINACIÓN
REDUEÑA	LOS CARDOSOS



Consejería de Ordenación del Territorio, Medio Ambiente y Vivienda. Dirección General de Urbanismo

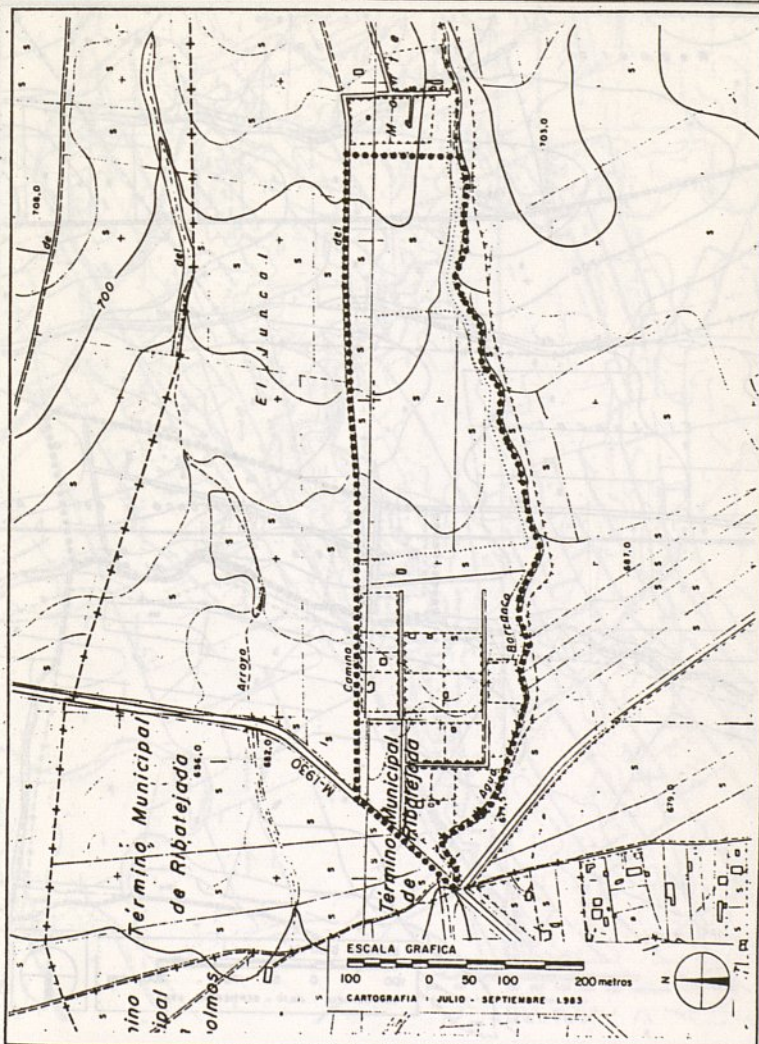
clave 1 2 2 0 1 P

MUNICIPIO	DENOMINACION
RIBATEJADA	PARAJE DEL ARZOBISPO



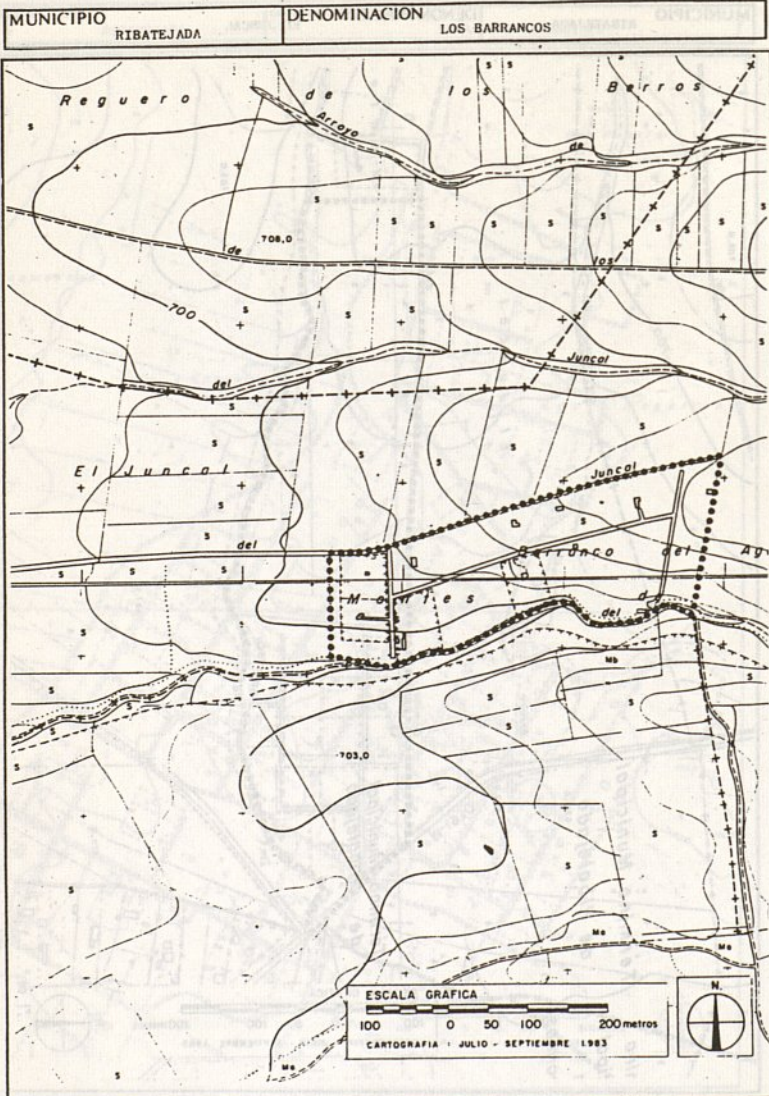
Consejería de Ordenación del Territorio, Medio Ambiente y Vivienda. Dirección General de Urbanismo

MUNICIPIO	RIBATEJADA	DENOMINACION	EL JUNCAL.
-----------	------------	--------------	------------



Consejería de Ordenación del Territorio, Medio Ambiente y Vivienda, Dirección General de Urbanismo

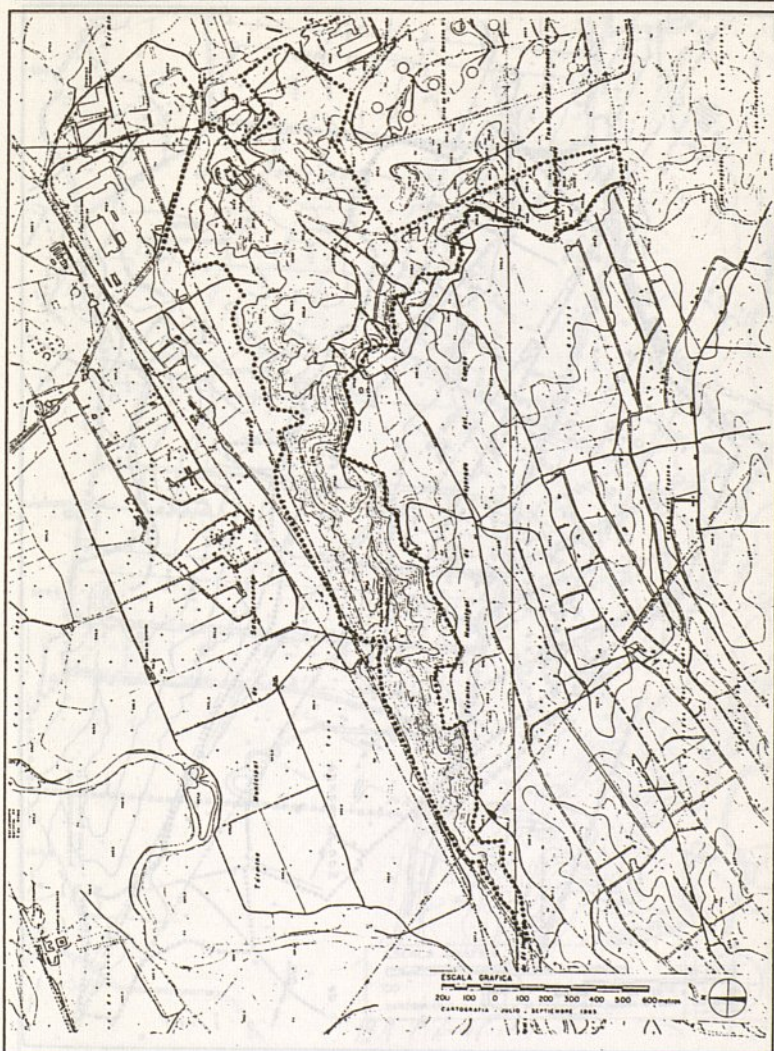
clave 1 2 2 0 3 P



Consejería de Ordenación del Territorio, Medio Ambiente y Vivienda, Dirección General de Urbanismo



MUNICIPIO SAN FERNANDO DE HENARES	DENOMINACIÓN LA GRANJA
--------------------------------------	---------------------------

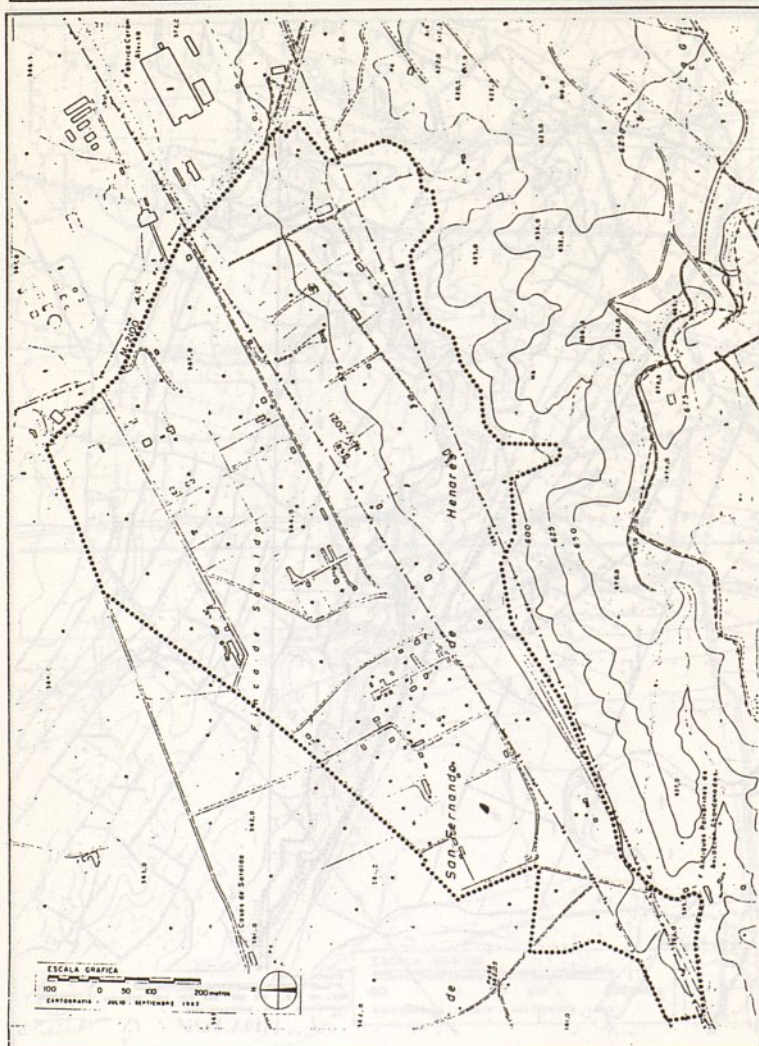


Consejería de Ordenación del Territorio, Medio Ambiente y Vivienda. Dirección General de Urbanismo

clave 13002P

MUNICIPIO
SAN FERNANDO DE HENARES

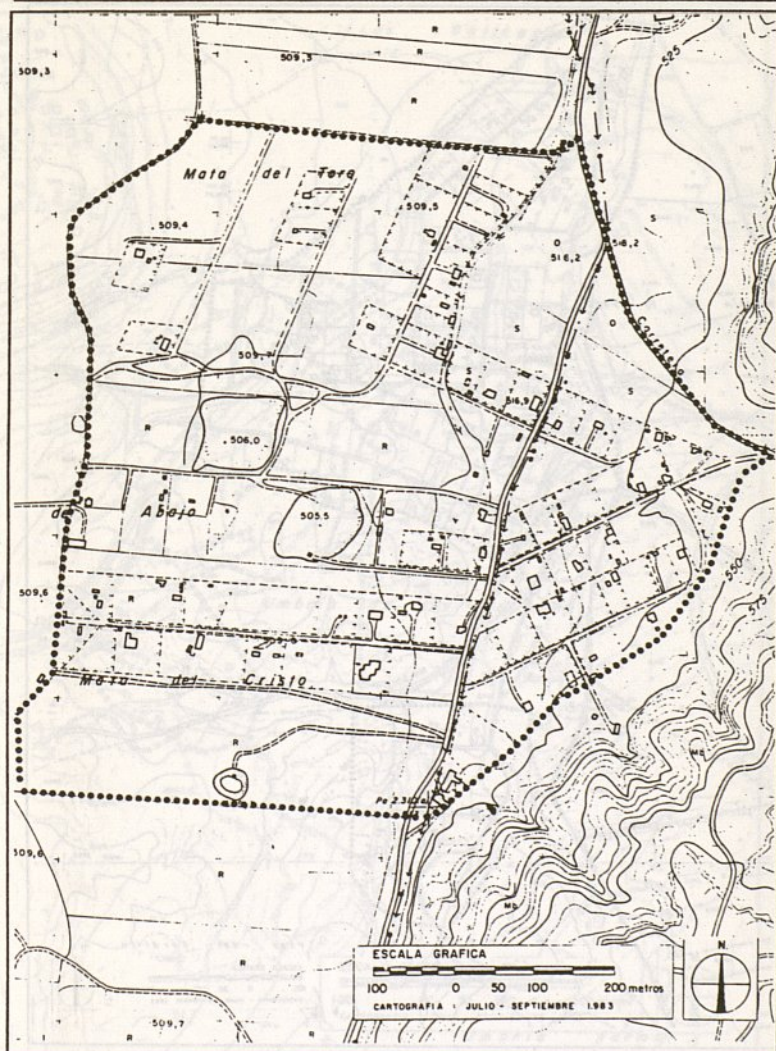
DENOMINACIÓN
SOTO DE ALDOVEA



Consejo de Medio Ambiente y Vivienda. Dirección General de Urbanismo

clave 13201

MUNICIPIO	DENOMINACION
SAN MARTIN DE LA VEGA	LA VEGA DEL PINGARRON



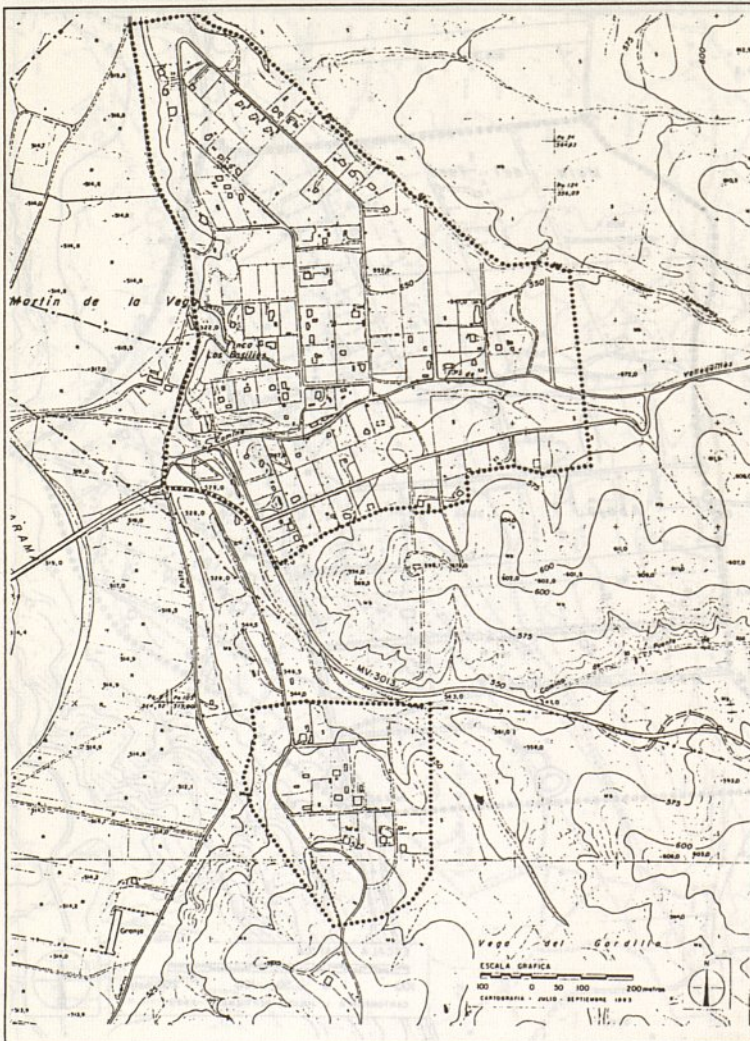
Consejería de Ordenación del Territorio, Medio Ambiente y Vivienda, Dirección General de Urbanismo

clave 1|3|2|0|2|

MUNICIPIO
SAN MARTIN DE LA VEGA

DENOMINACION

VALLEQUILLAS



Elaboración: Instituto Geográfico Nacional. Medio Ambiente y Vivienda. Dirección General de Urbanismo.

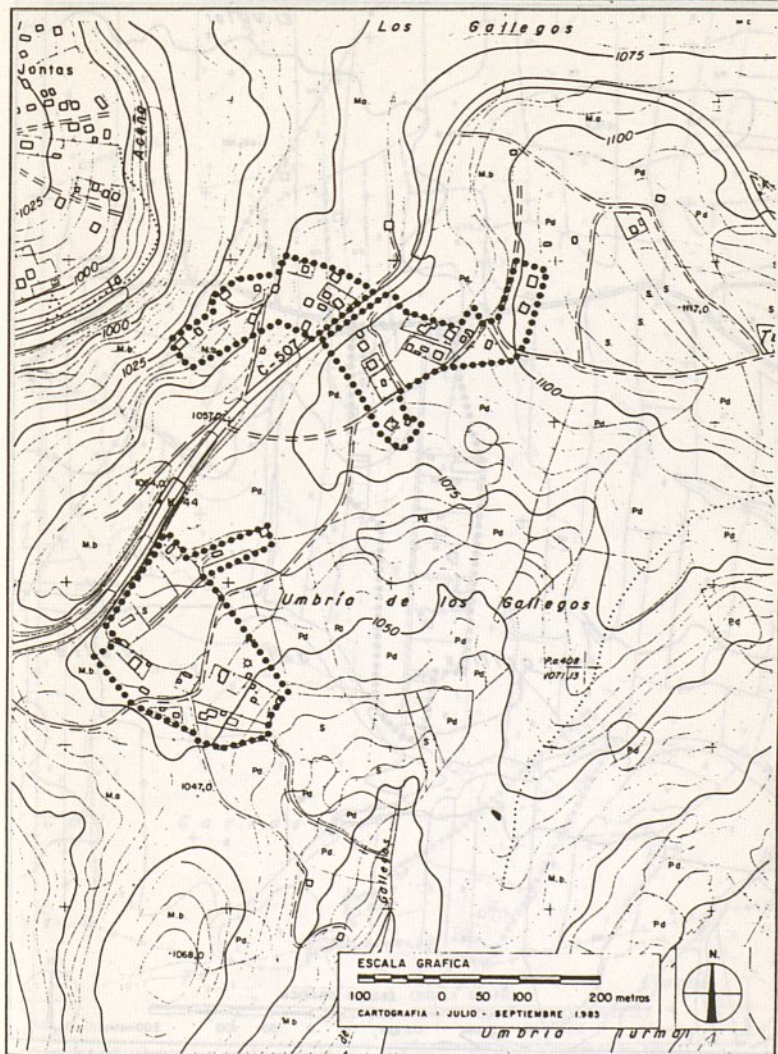
MUNICIPIO
SANTO



Consejería

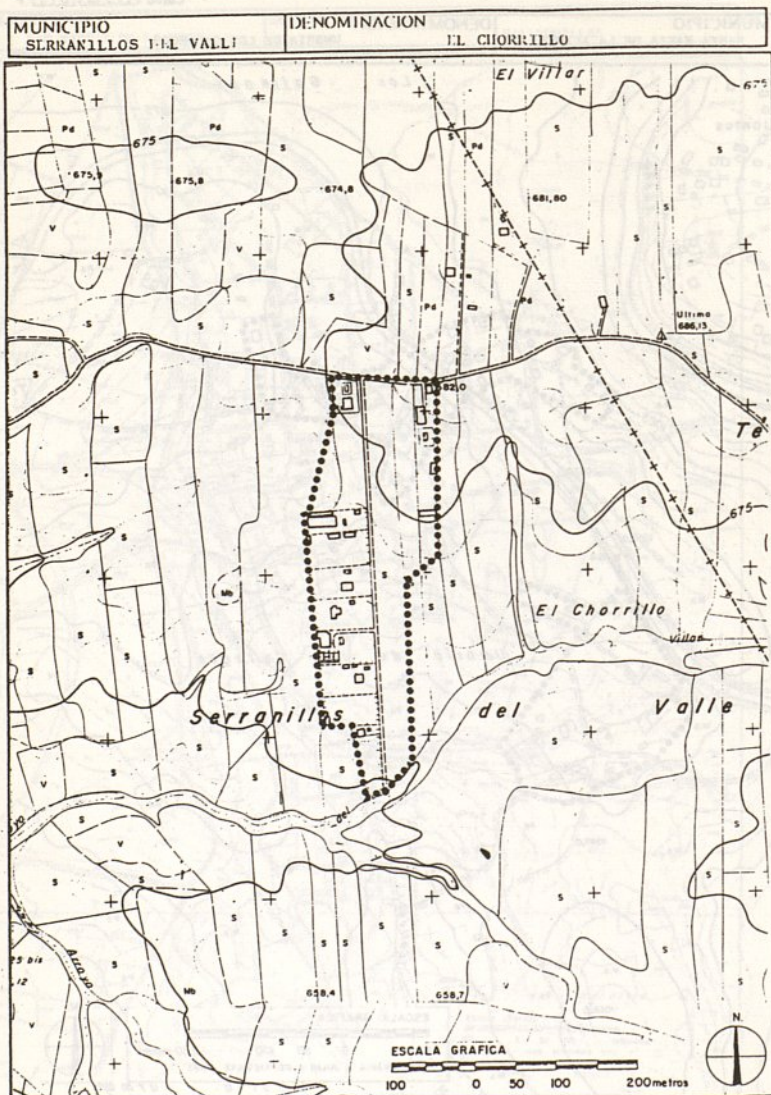
clave 113151011 P

MUNICIPIO	DENOMINACIÓN
SANTA MARIA DE LA ALAMEDA	UMBRIA DE LOS GALLEGOS



Consejería de Ordenación del Territorio, Medio Ambiente y Vivienda. Dirección General de Urbanismo

clave 14001



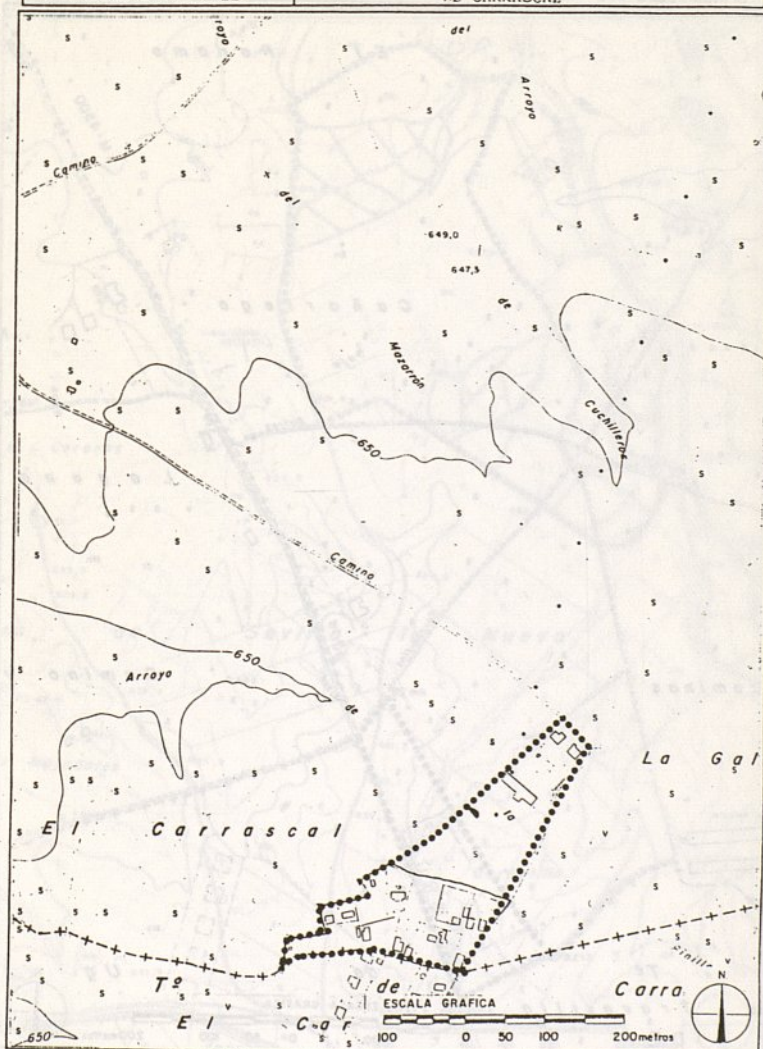
Consejería de Ordenación del Territorio, Medio Ambiente y Vivienda, Dirección General de Urbanismo

clave 114002

MUNICIPIO
SERRANILLOS DEL VALLE

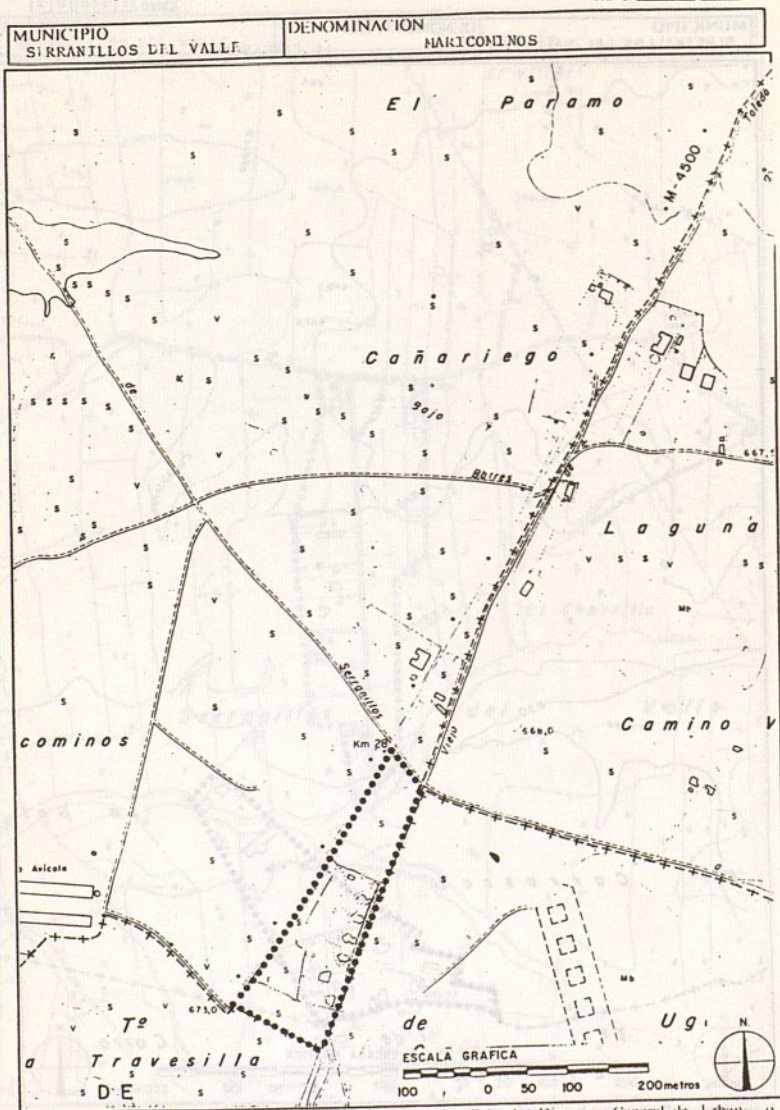
DENOMINACIÓN

I.L. CARRASCAL



Consejería de Ordenación del Territorio, Medio Ambiente y Vivienda Dirección General de Urbanismo

clave 14003

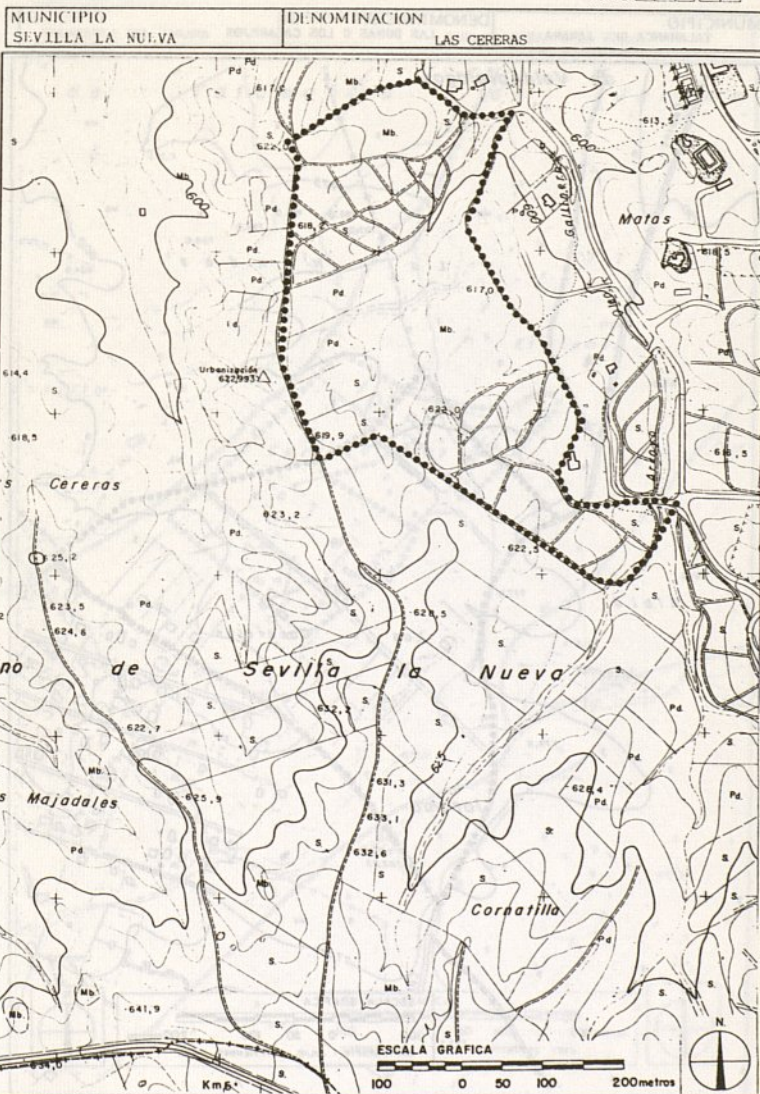


Consejería de Ordenación del Territorio, Medio Ambiente y Vivienda. Dirección General de Urbanismo

MUNICIPIO
SEVILLA



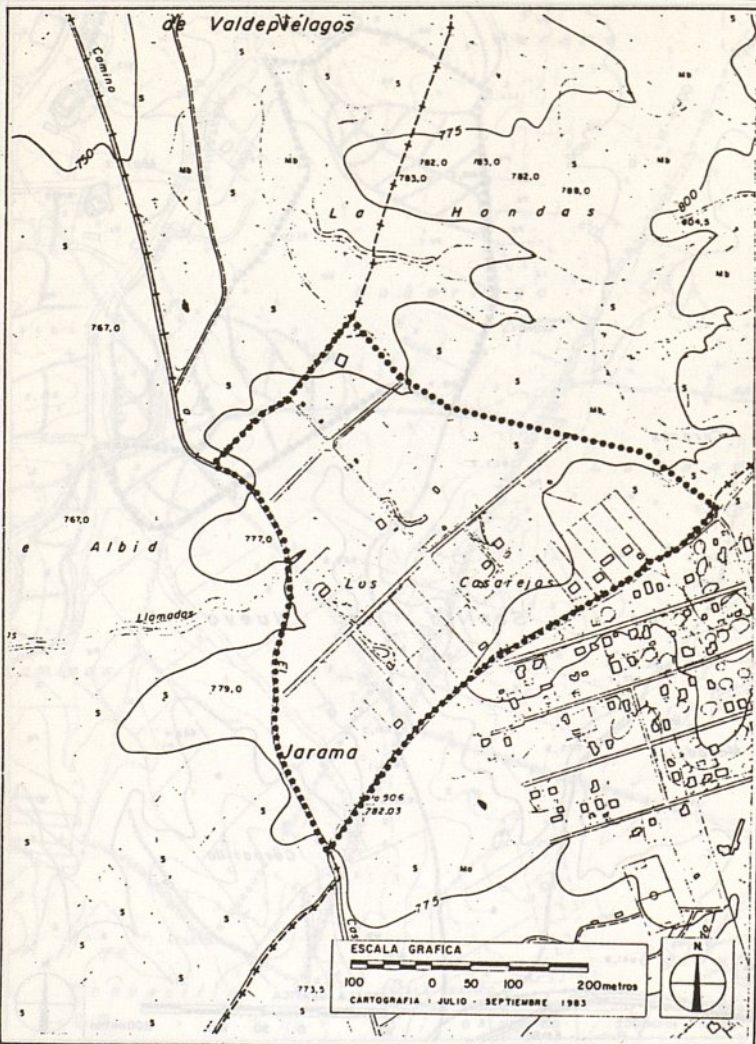
clave 1|1|1|0|1



Consejería de Ordenación del Territorio, Medio Ambiente y Vivienda. Dirección General de Urbanismo

clave 1 4 5 0 1 P

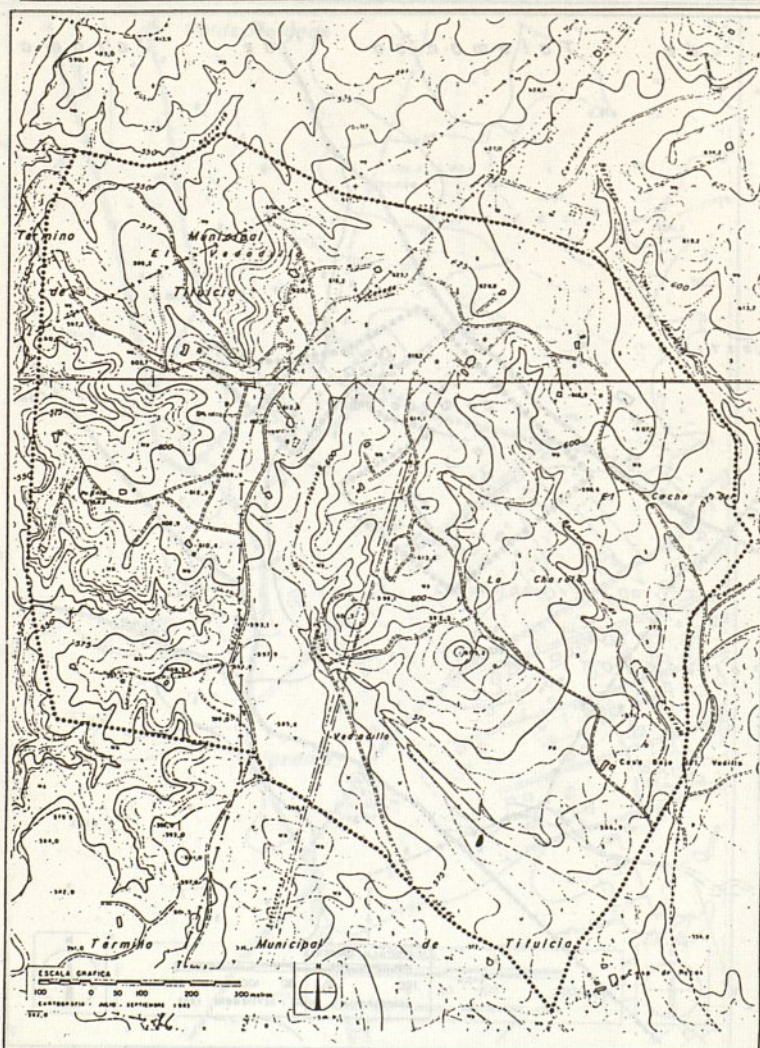
MUNICIPIO TALAMANCA DEL JARAMA	DENOMINACION LAS DUNAS O LOS CASAREJOS
-----------------------------------	---



Consejería de Ordenación del Territorio, Medio Ambiente y Vivienda. Dirección General de Urbanismo

clave 1|4|7|0|1

MUNICIPIO	TITULCIA	DENOMINACION
		EL VEDADILLO



Consejería de Obras Públicas del Territorio, Medio Ambiente y Vivienda. Dirección General de Urbanismo

MUNICIPIO	DENOMINACIÓN
TORRELAGUNA	LOS TOMILLARES

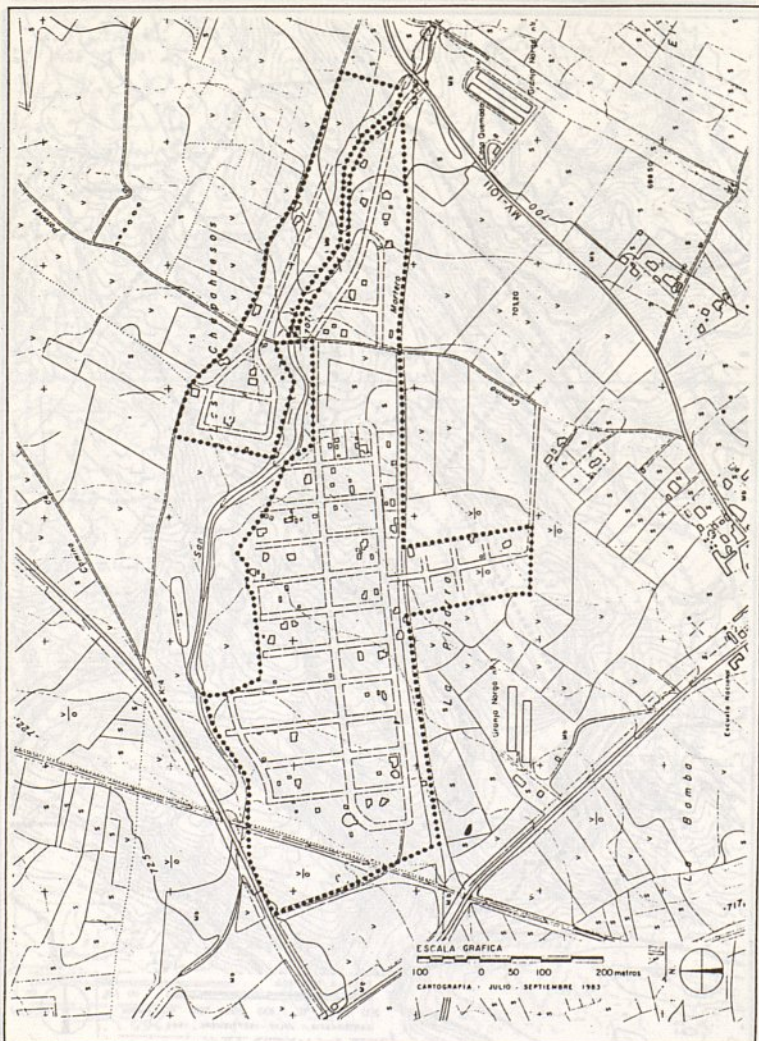


Comarca de Madrid, Ayuntamiento de Torrelaguna, Medio Ambiente y Vivienda, Dirección General de Urbanismo

clave 15301P

MUNICIPIO
TORREMOCHA DEL JARAMA

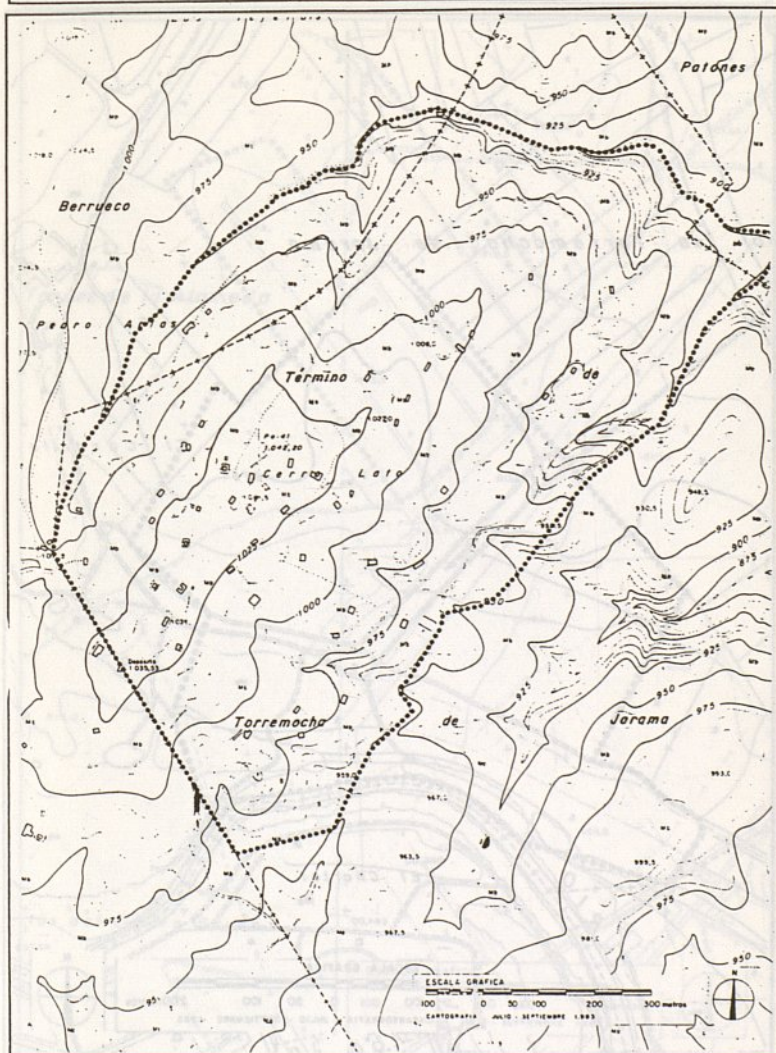
DENOMINACION
EL RETIRO DE TORREMOCHA



Consejería de Ordenación del Territorio Medio Ambiente y Vivienda Dirección General de Urbanismo

MUNICIPIO
TORREMOCHA DEL JARMA

DENOMINACIÓN
EL JARAL DEL PAJARITO (O LOS TOMILLARES)



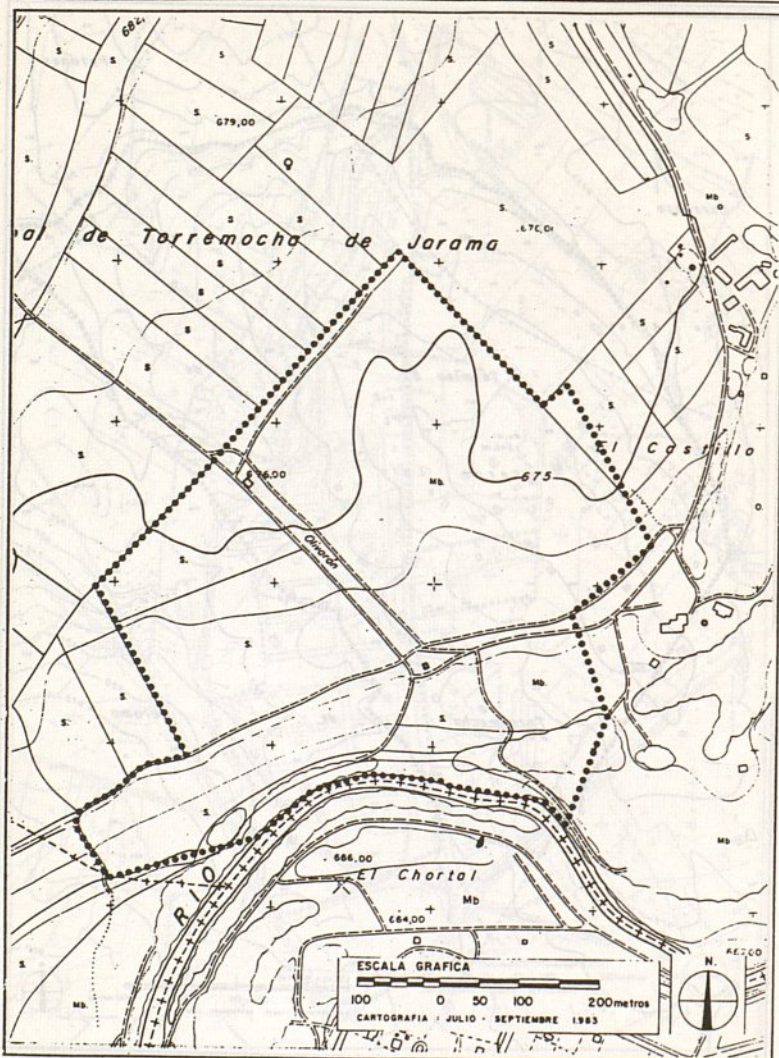
Consejería de Ordenación del Territorio, Medio Ambiente y Vivienda. Dirección General de Urbanismo

MUNICIPIO
TORREMOCHA DEL JARAMA

DENOMINACION

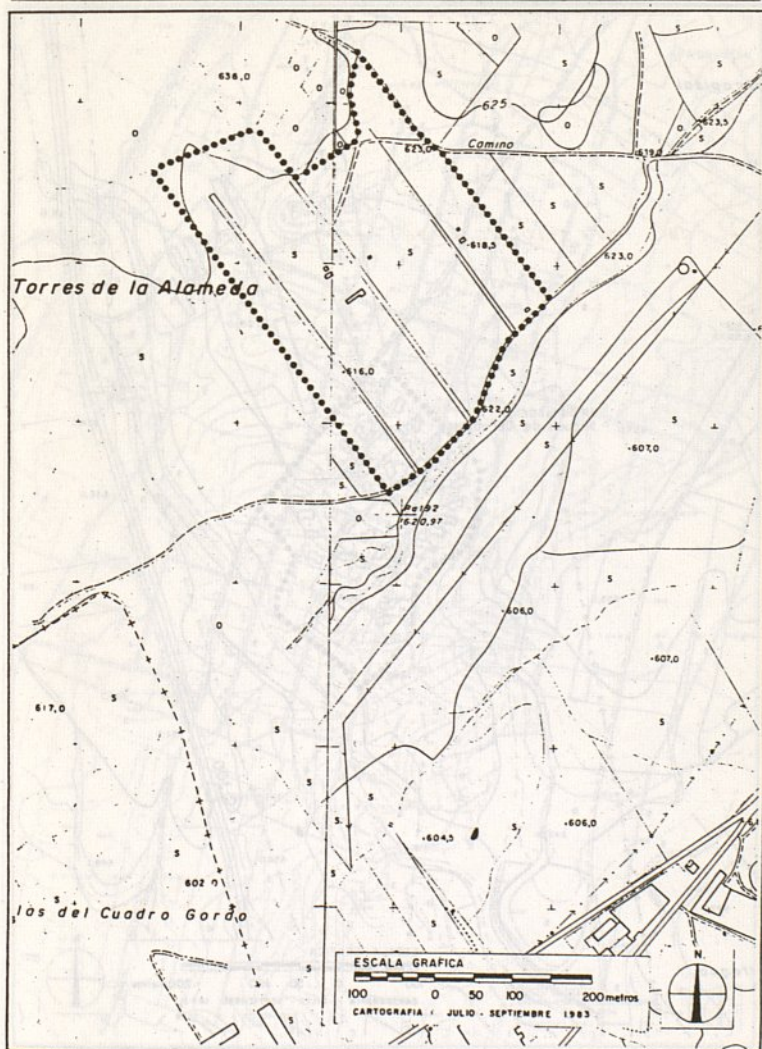
CASA DE OFICIOS

clave L11513J013J P



Consejería de Ordenación del Territorio, Medio Ambiente y Vivienda. Dirección General de Urbanismo

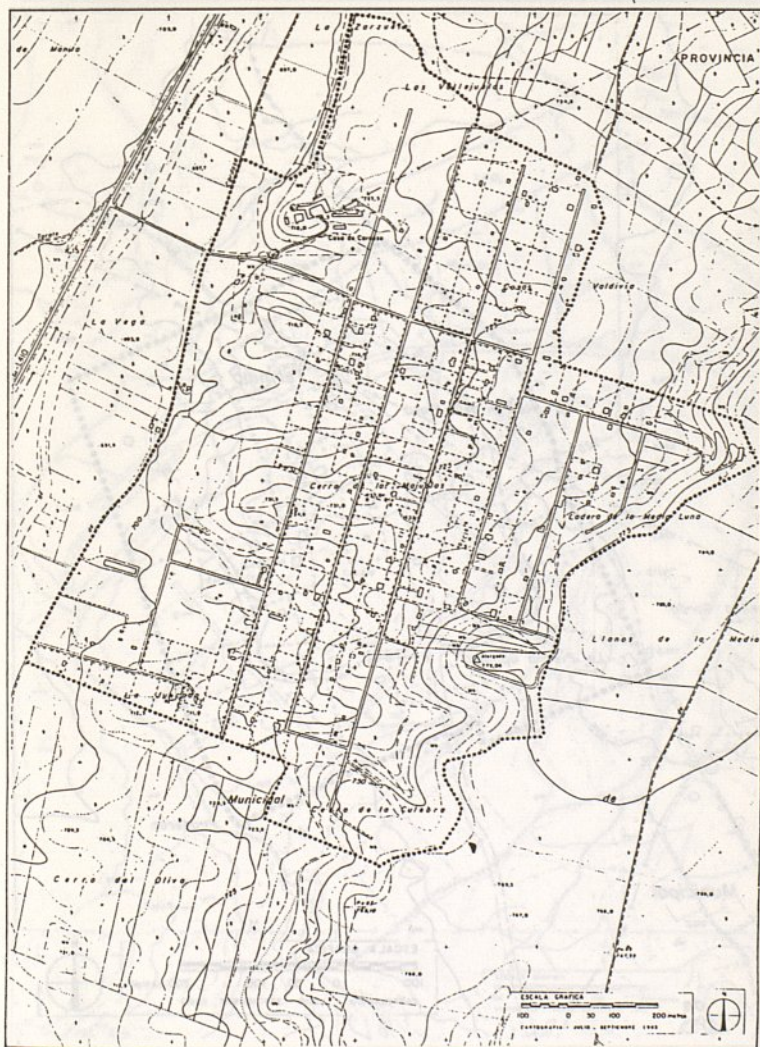
MUNICIPIO TORRES DE LA ALAMEDA	DENOMINACION CONARES
-----------------------------------	-------------------------



Consejería de Ordenación del Territorio, Medio Ambiente y Vivienda. Dirección General de Urbanismo

clave 1 5 6 0 1 P

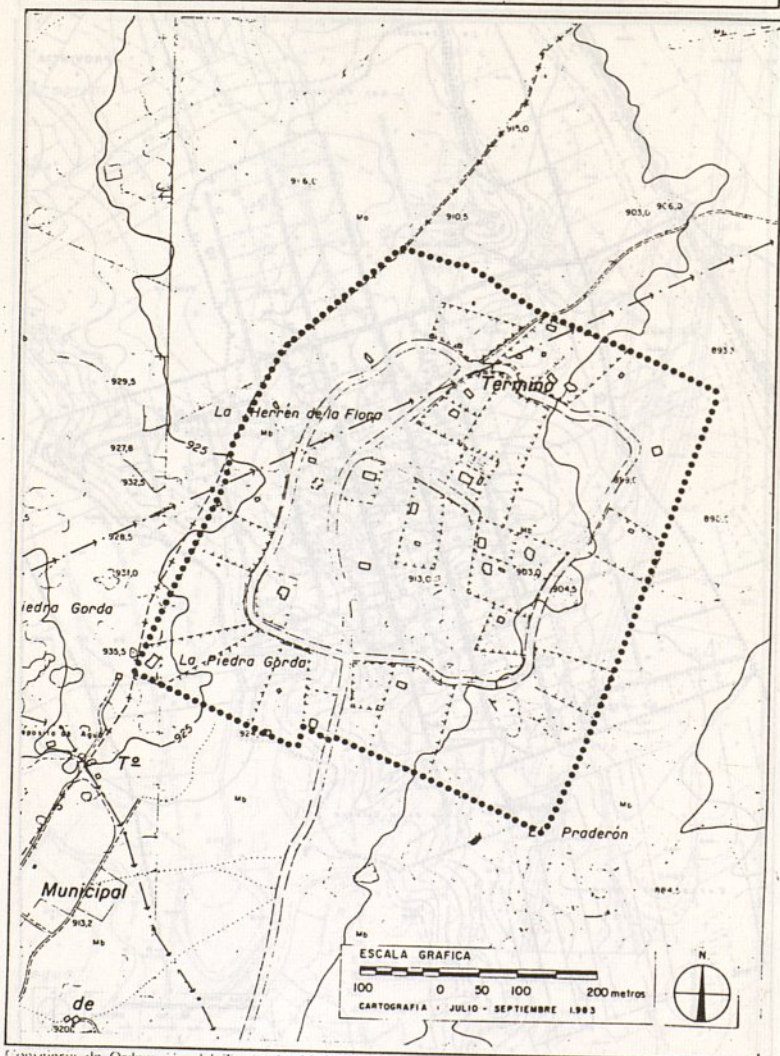
MUNICIPIO	DENOMINACION
VALDEAVERO	LA CARDOSA



Consejería de Urbanismo, Obras Públicas y Medio Ambiente y Vivienda. Dirección General de Urbanismo

MUNICIPIO	DENOMINACION
VALDEMORILLO	MONTEMORILLO

clave 160001



Conservaría de Ordenación del Territorio, Medio Ambiente y Vivienda. Dirección General de Urbanismo

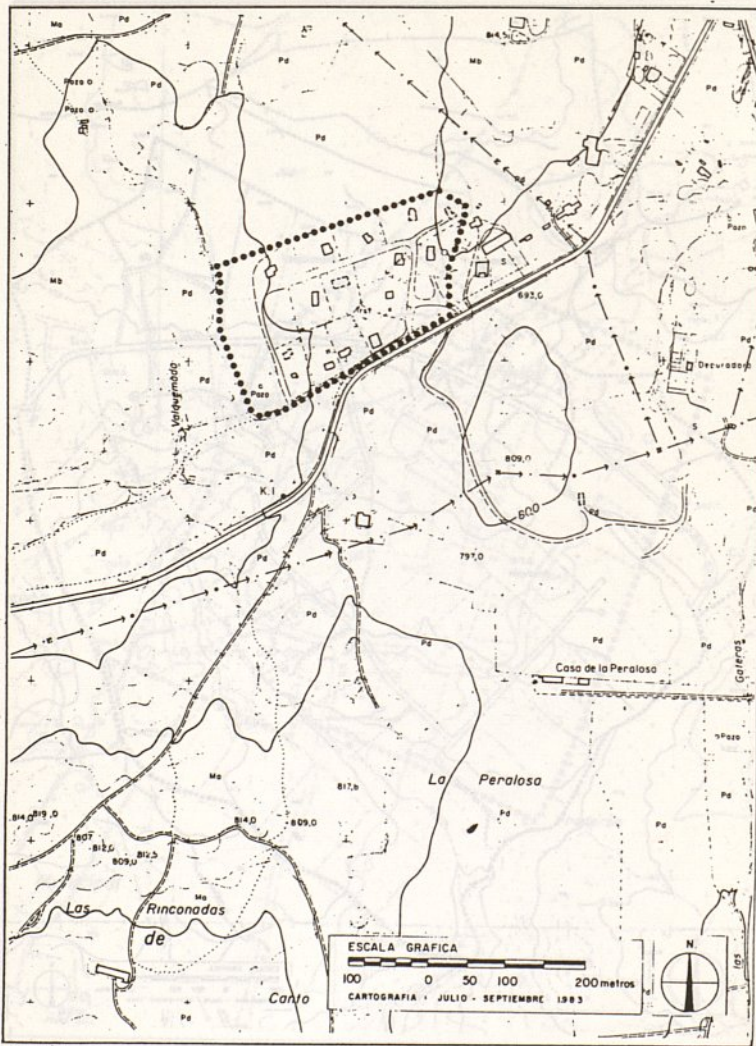
clave 1 16 0 0 0 12

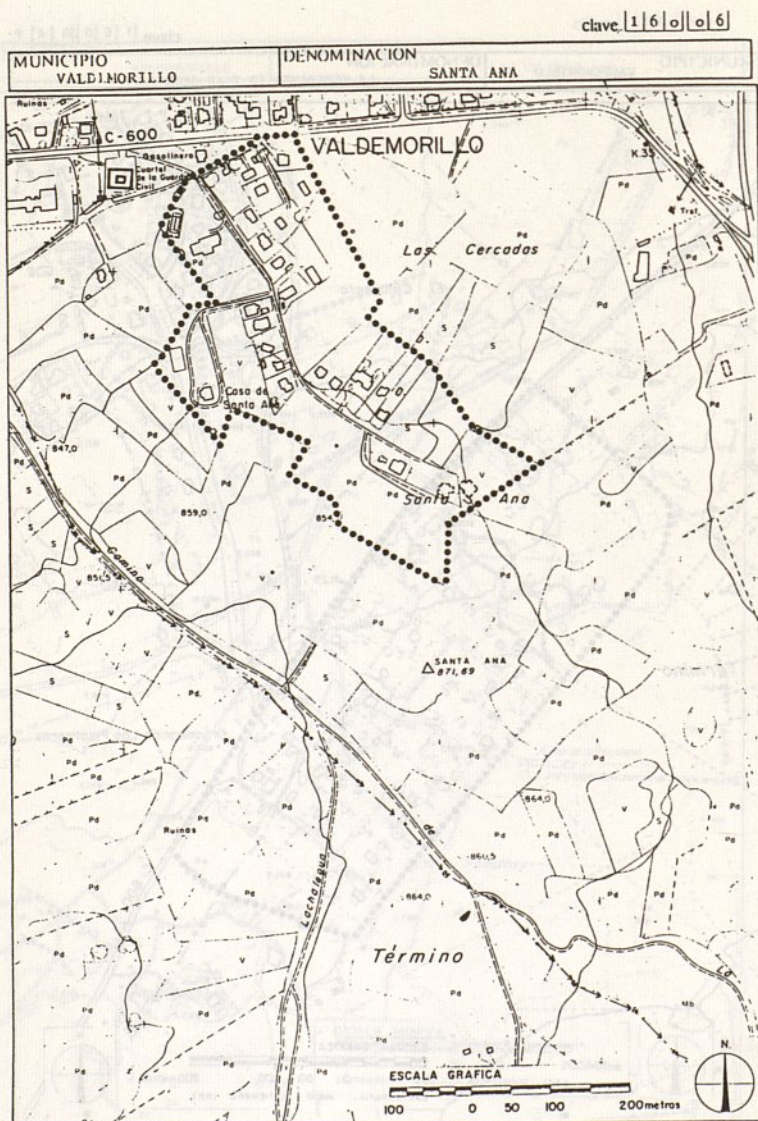
MUNICIPIO	DENOMINACIÓN
VALDEMORILLO	LOS BARRANCOS



clave 1 6 0 0 3

MUNICIPIO	DENOMINACION
VALDEMORILLO	LAS CHARQUILLAS

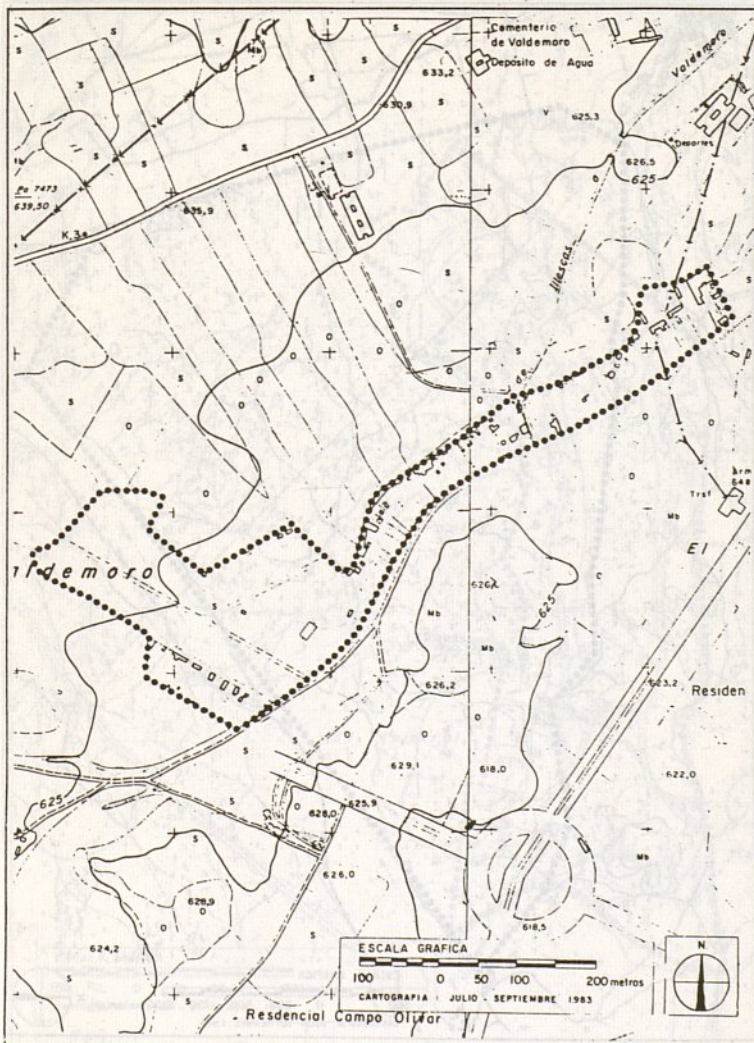




Consejería de Ordenación del Territorio, Medio Ambiente y Vivienda. Dirección General de Urbanismo

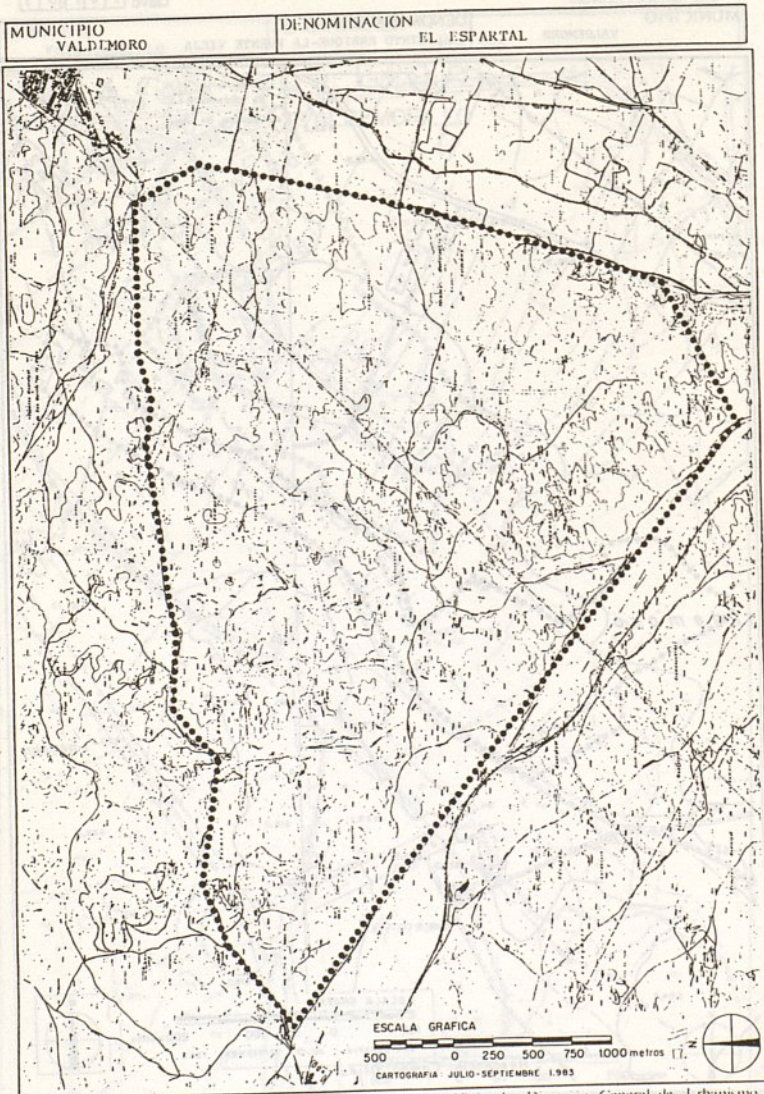
clave 16101

MUNICIPIO	DENOMINACIÓN
VALDEMORO	EL TINTO ENRIQUE-LA FUENTE VIEJA



Conservación de Obras de los Ingenieros Modesto Aguilera y Mariano Díaz, del Laboratorio

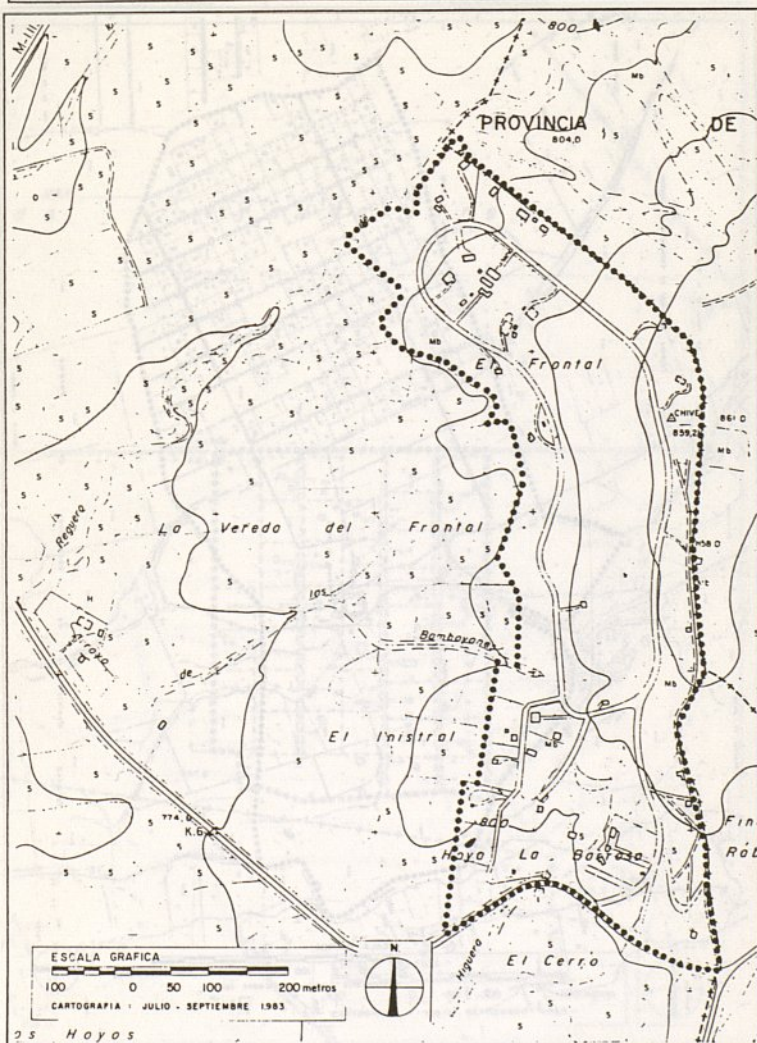
clave 1|6|1|0|2|



Consejería de Ordenación del Territorio, Medio Ambiente y Vivienda, Dirección General de Urbanismo

clave 1 6 3 0 1 P

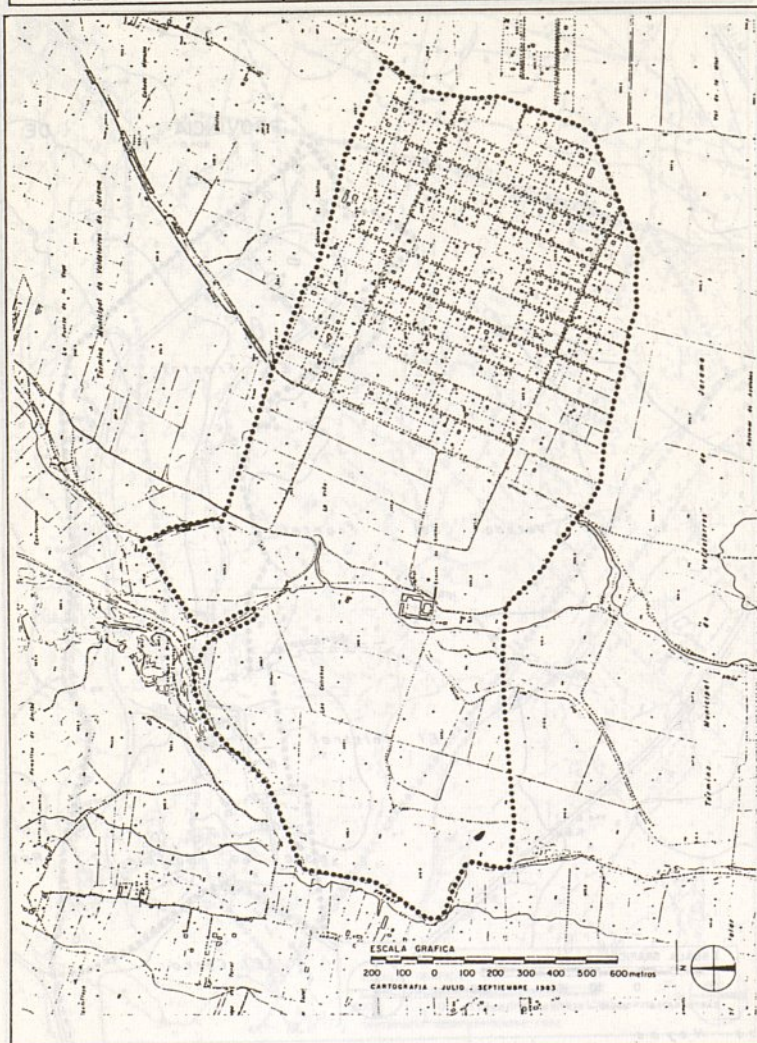
MUNICIPIO	DENOMINACIÓN
VALDEPIELAGOS	EL FRONTAL.



Consejería de Ordenación del Territorio, Medio Ambiente y Vivienda, Dirección General de Urbanismo

clave 16401P

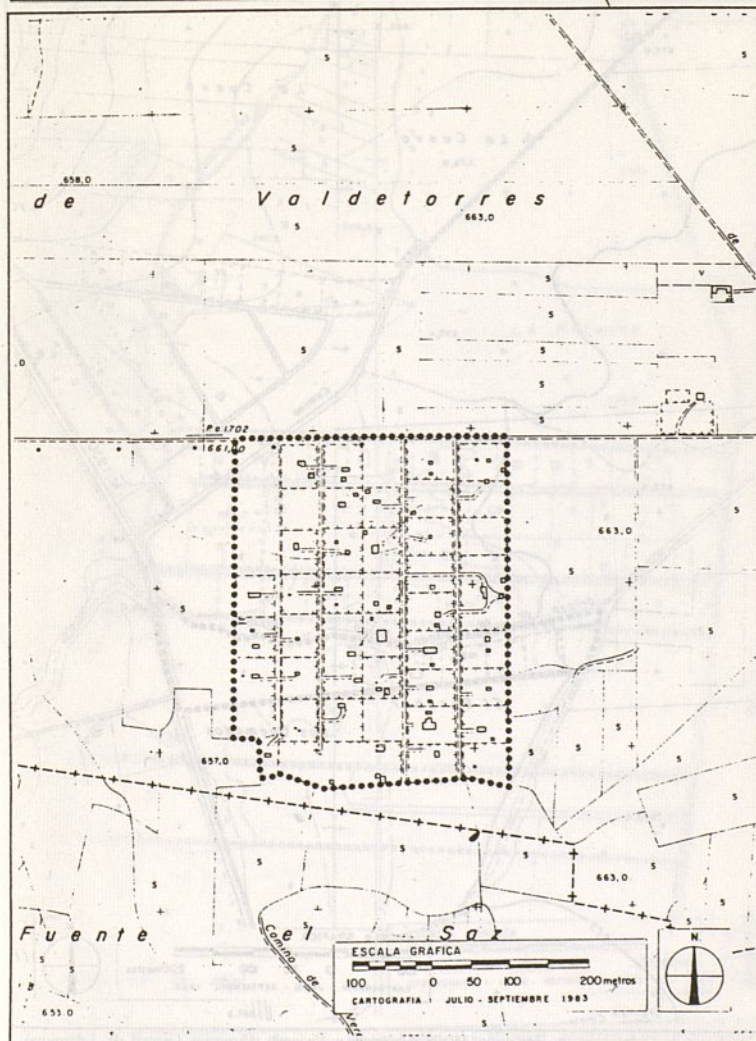
MUNICIPIO	DENOMINACION
VALDETORRES DE JARAMA	SILILLOS



Consejería de Ordenación del Territorio, Medio Ambiente y Vivienda Dirección General de Urbanismo

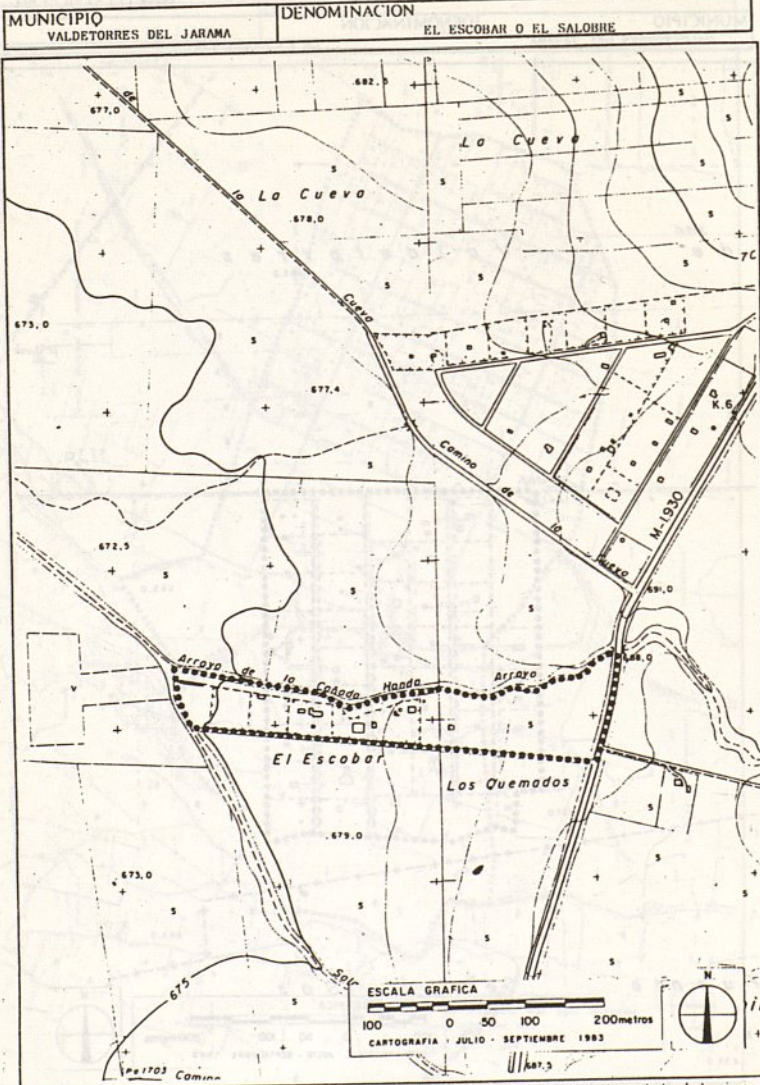
clave 1641121

MUNICIPIO	DENOMINACION
VALDETORRES DEL JARAMA	LA ESCARABAJOSA



Consejería de Ordenación del Territorio Medio Ambiente y Vivienda, Dirección General de Urbanismo

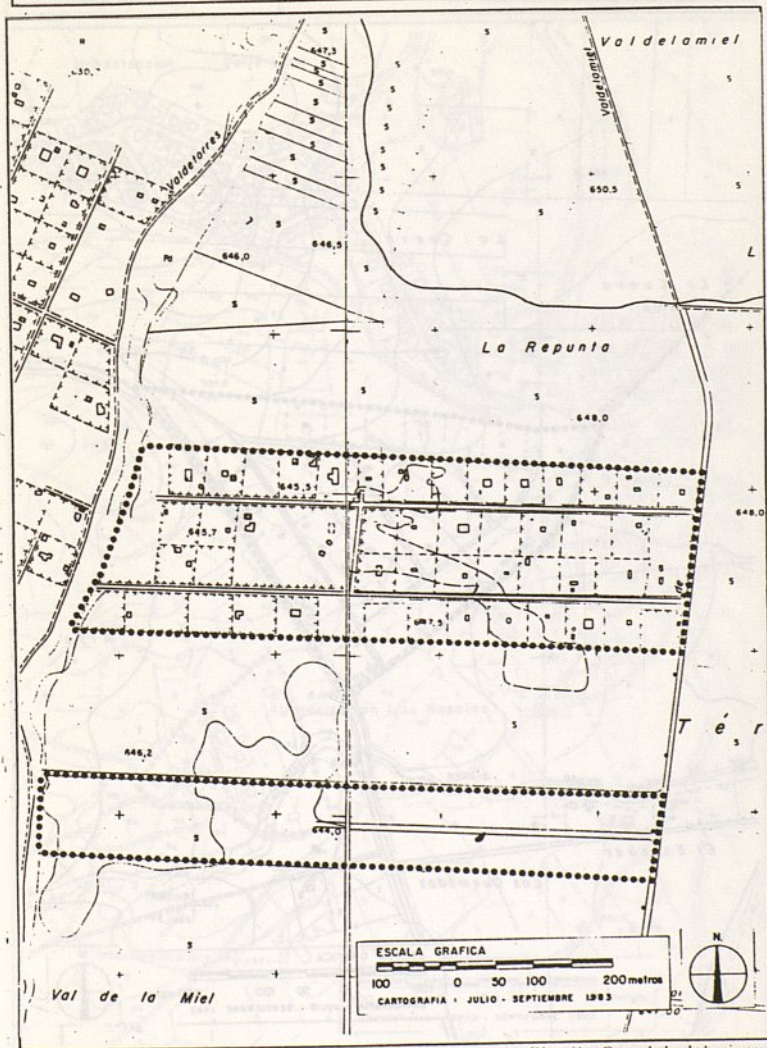
clave 16403 P



Consejería de Ordenación del Territorio, Medio Ambiente y Vivienda, Dirección General de Urbanismo

clave 16404P

MUNICIPIO	DENOMINACIÓN
VALDETORRES DE JARAMA	EL MIRADOR

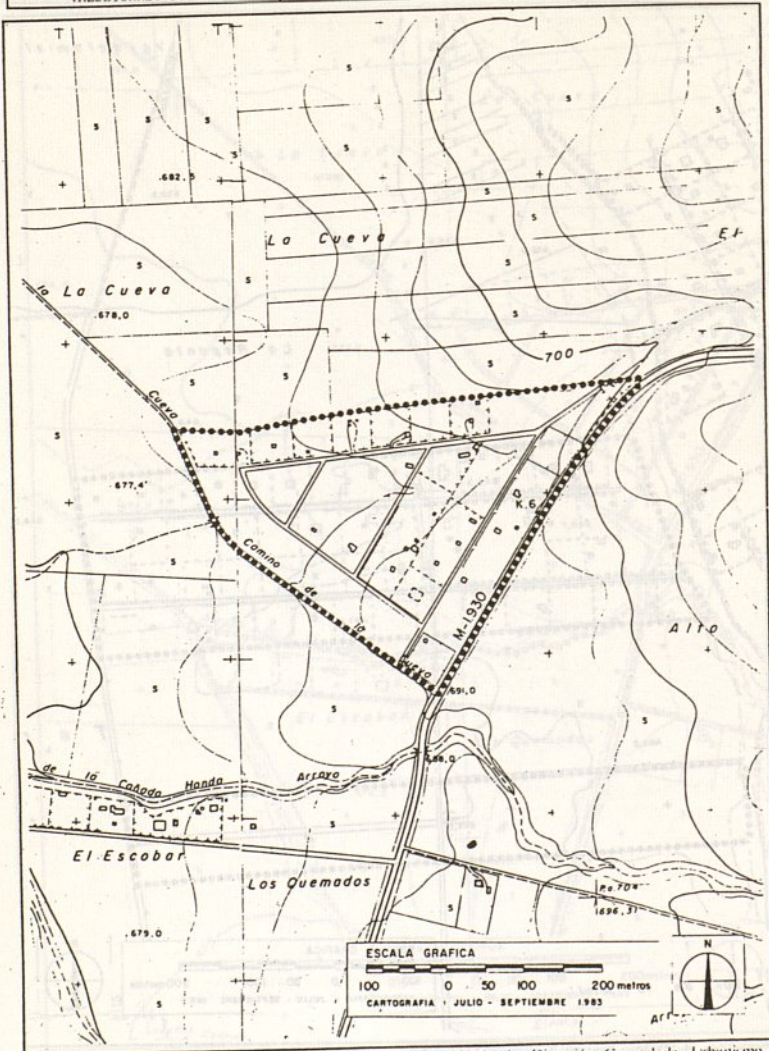


Consejería de Ordenación del Territorio, Medio Ambiente y Vivienda, Dirección General de Urbanismo

clave 16405 P

MUNICIPIO
VALDETORRES DEL JARAMA

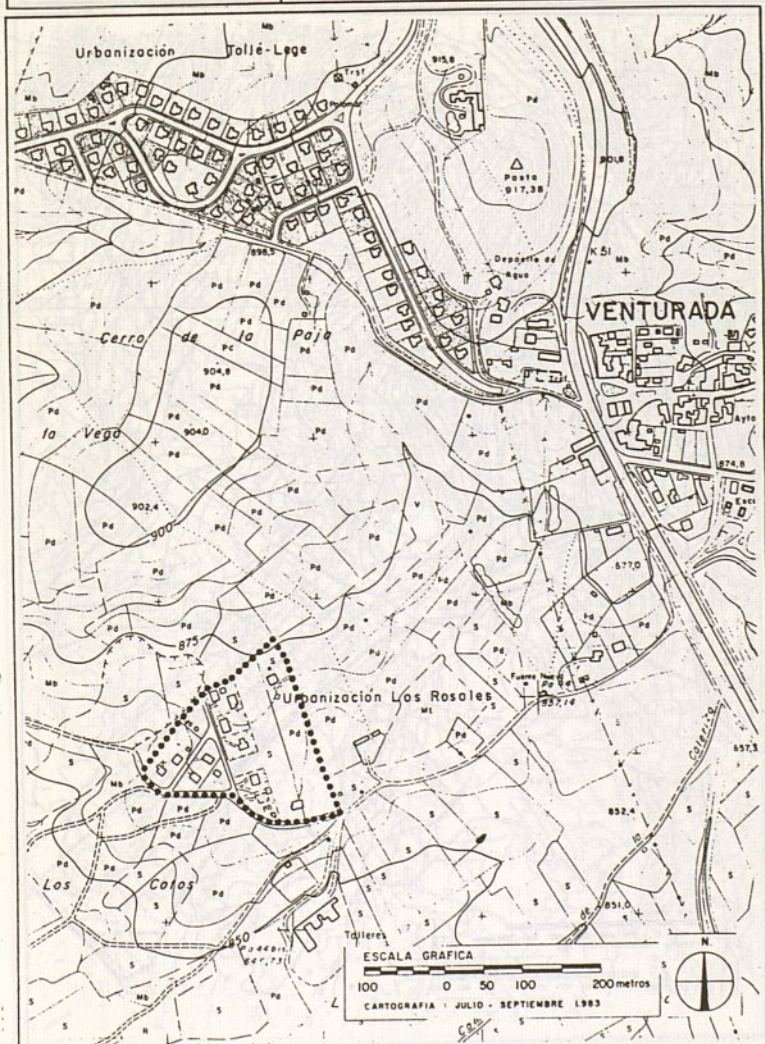
DENOMINACION
LA CUEVA



Consejería de Ordenación del Territorio, Medio Ambiente y Vivienda, Dirección General de Urbanismo

clave 1 | 6 | 9 | 0 | 1 | Pu

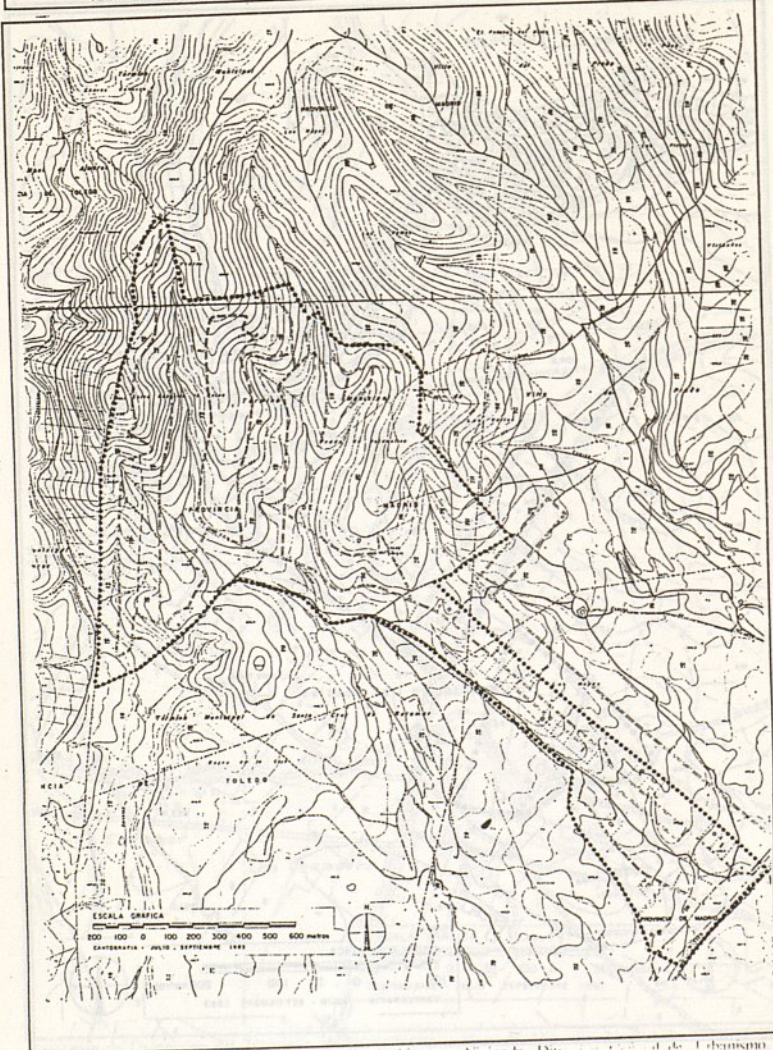
MUNICIPIO	DENOMINACION
VENTURADA	LOS ROSALES



Cartografía de la Oficina de Planificación Medio Ambiente y Vivienda. Dirección General de Urbanismo

clave 1 7 1 0 1

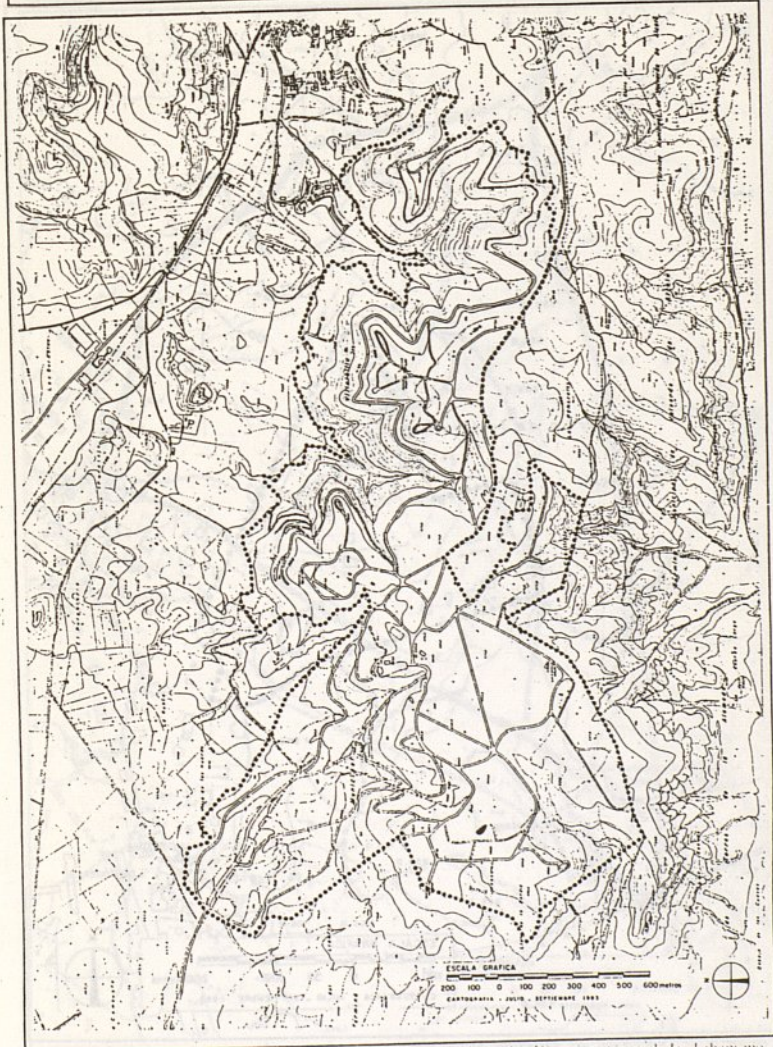
MUNICIPIO VILLA DEL PRADO	DENOMINACION LAS HOYAS
------------------------------	---------------------------



Cartografía de la C.A. de Madrid, S. de Urbanismo, Medio Ambiente y Vivienda. Dirección General de Urbanismo

clave 1 7 2 0 1 P

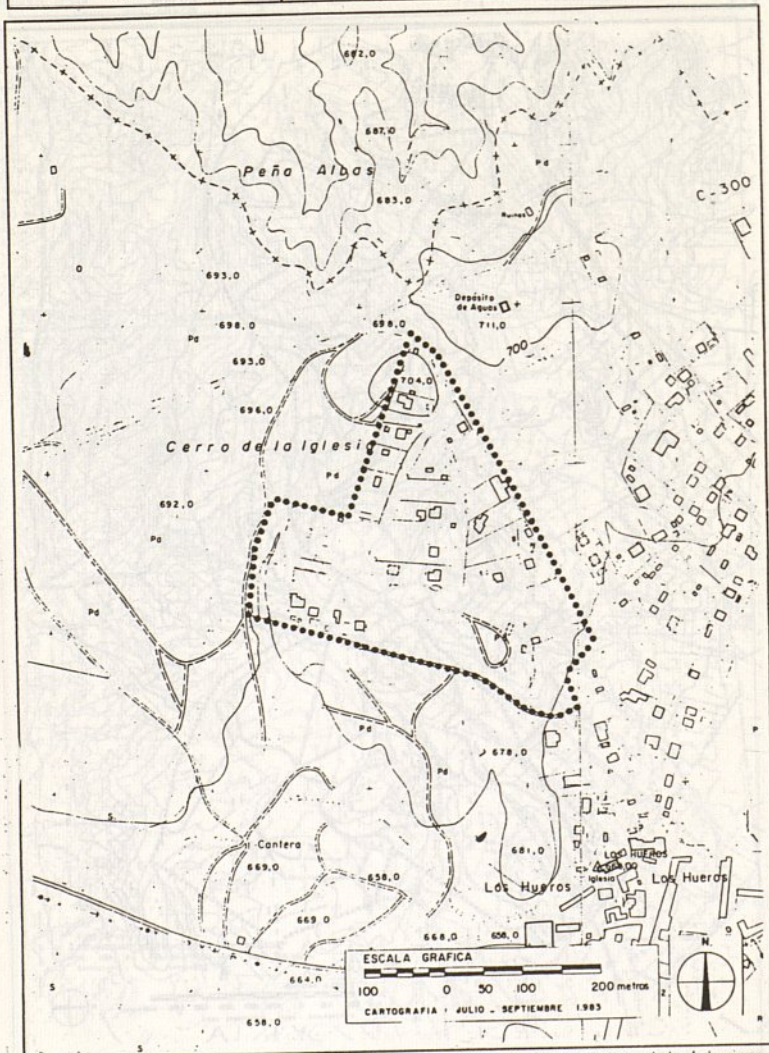
MUNICIPIO	VILLALBILLA	DENOMINACION	LA DEHESA DE LOS HUEROS
-----------	-------------	--------------	-------------------------



Consejería de Medio Ambiente y Ordenación del Territorio - Dirección General de Urbanismo

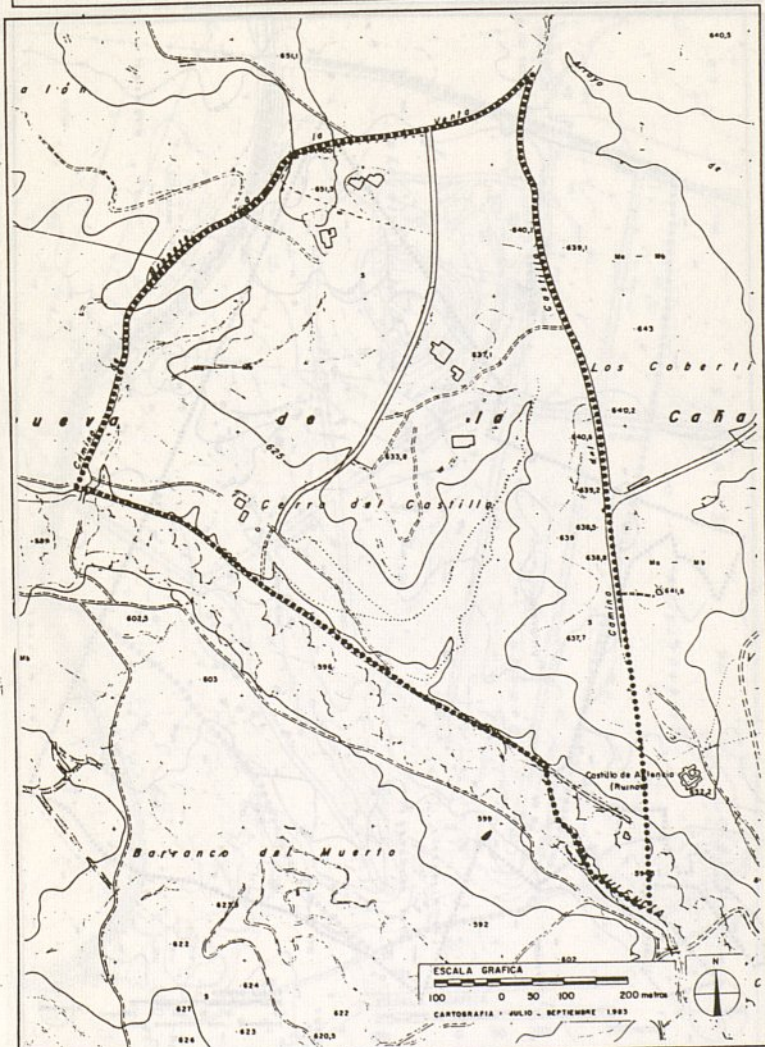
clave 1 7 2 0 2 P

MUNICIPIO	DENOMINACION
VILLALBILLA	ERAS VIEJAS (O ERAS DE LOS HUEROS)



Consejería de Ordenación del Territorio, Medio Ambiente y Vivienda, Dirección General de Urbanismo

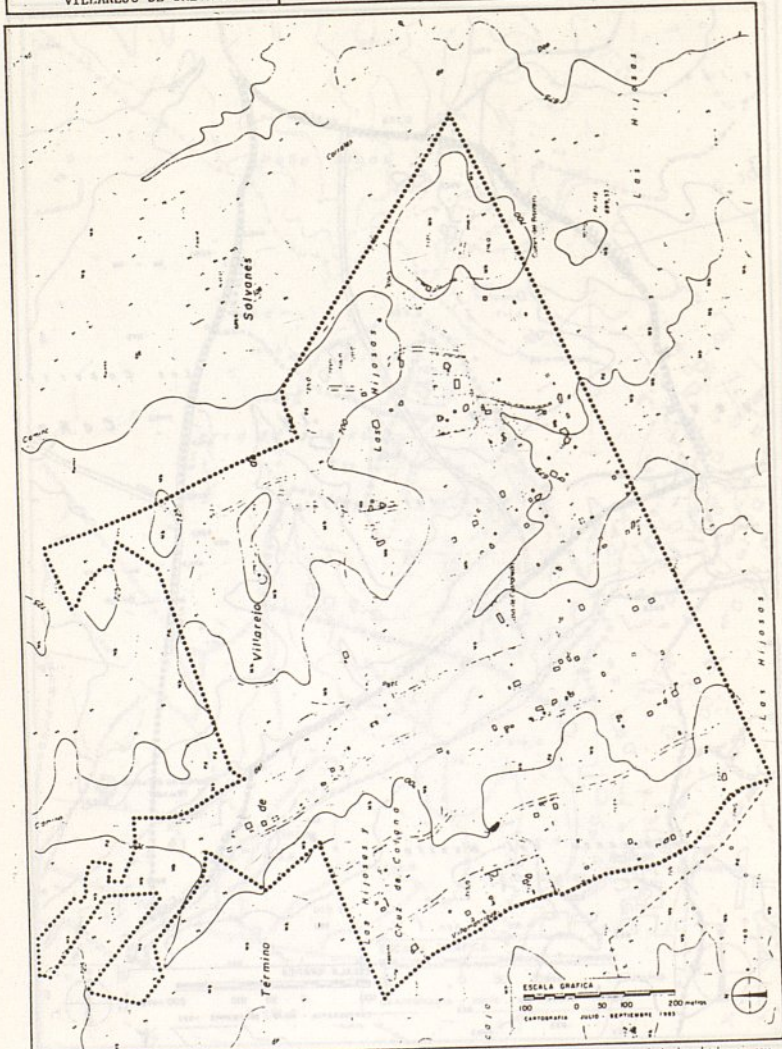
MUNICIPIO	DENOMINACION
VILLANUEVA DE LA CAÑADA	EL CASTILLO



Consejería de Ordenación del Territorio, Medio Ambiente y Vivienda Dirección General de Urbanismo

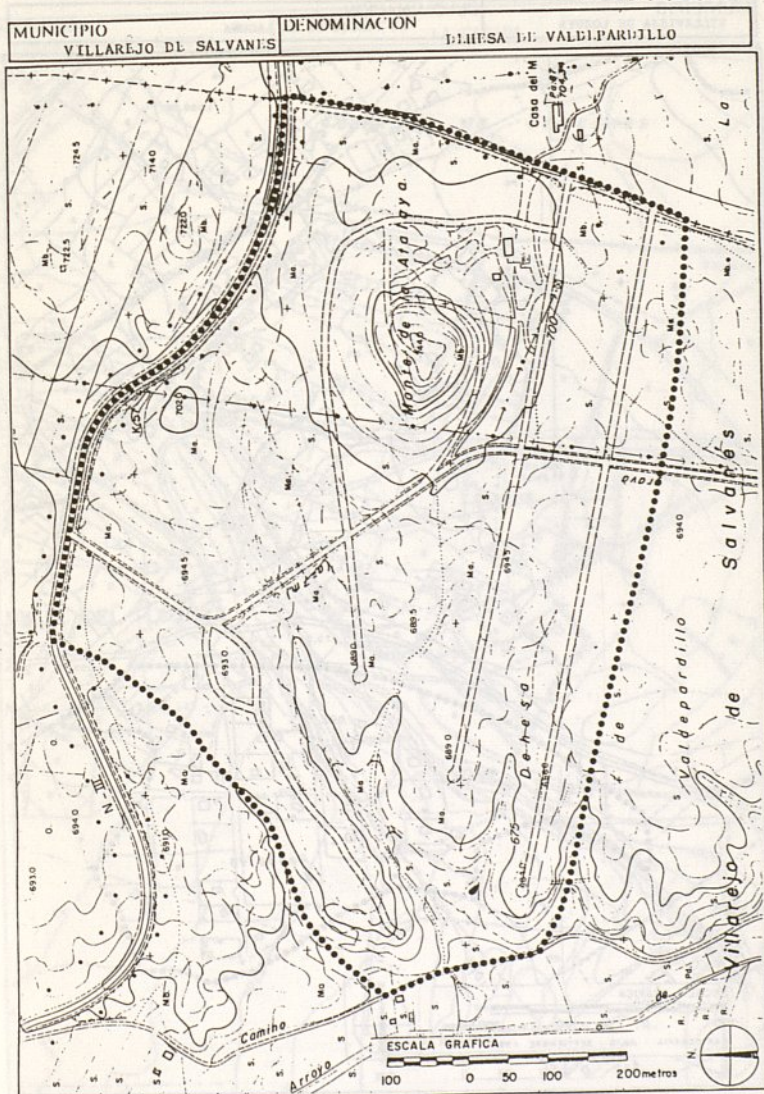
clave 18001P

MUNICIPIO VILLAREJO DE SALVANES	DENOMINACION LAS HIJOSAS (O LAS HUERTAS DE VILLAREJO)
------------------------------------	--



Cartografía de la Provincia de Salamanca. Mapas Ambientales y Visuales. Dirección General de Urbanismo.

clave 1 18 10 101 21

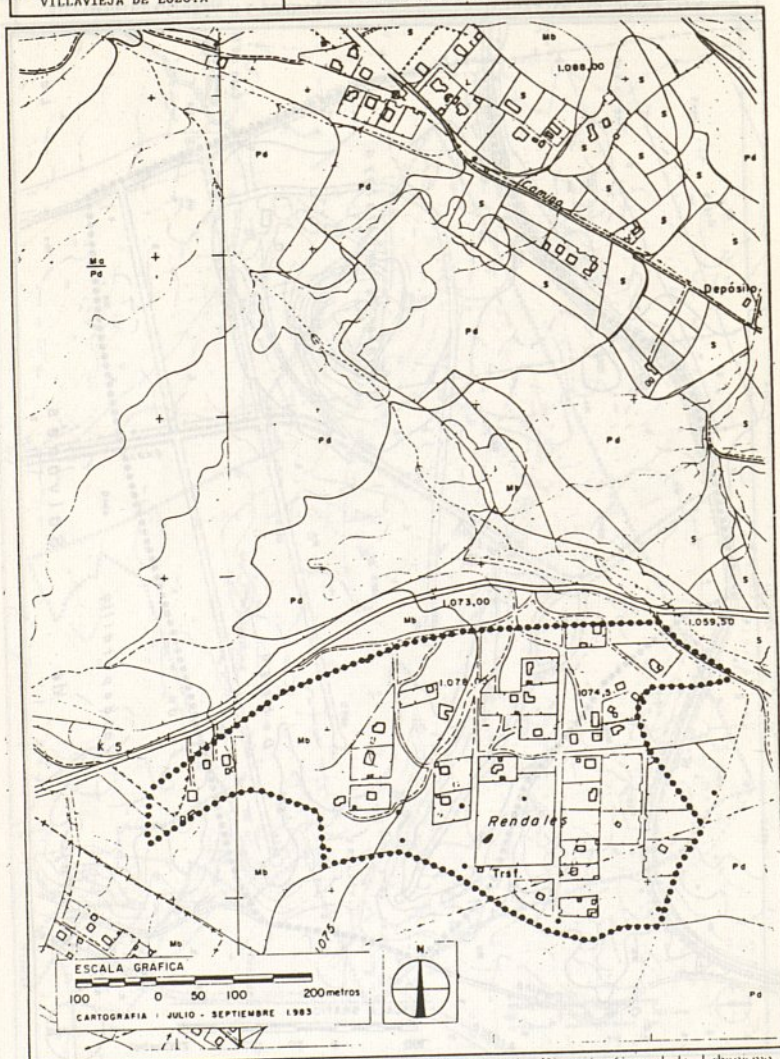


Consejería de Ordenación del Territorio, Medio Ambiente y Vivienda Dirección General de Urbanismo

clave 1 8 2 0 1 P

MUNICIPIO
VILLAVIEJA DE LOZOYA

DENOMINACION
EL TERCIO DE LA LAGUNA



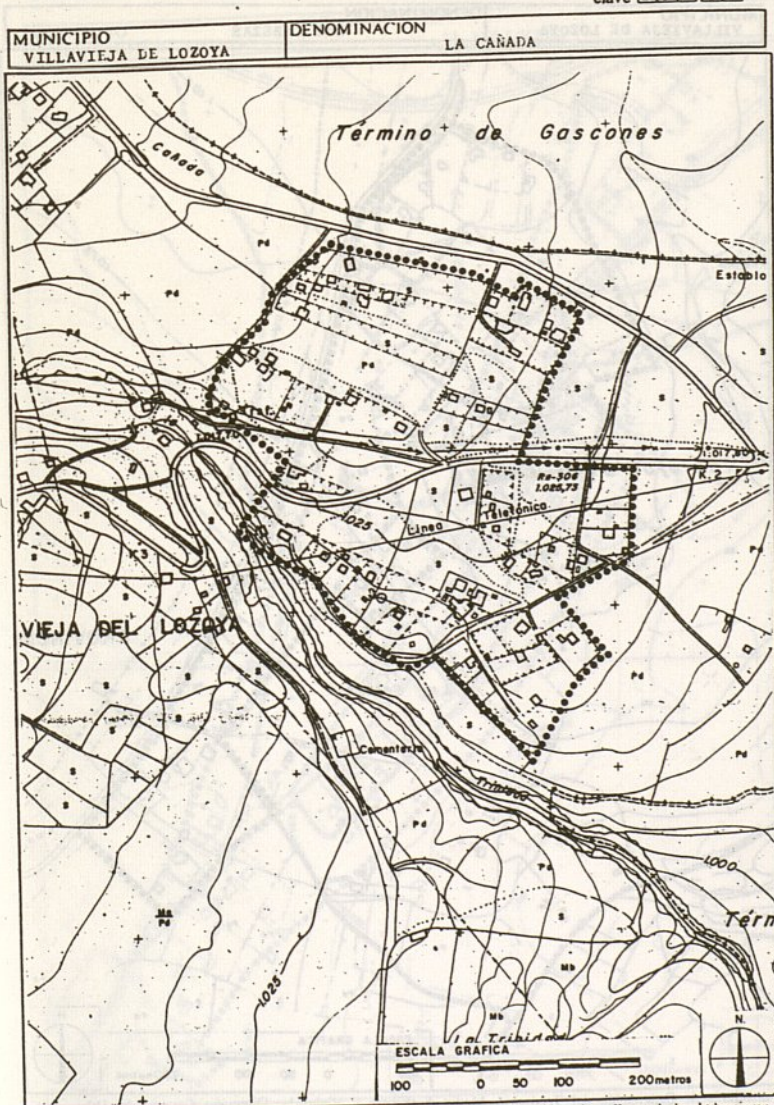
Consejería de Ordenación del Territorio, Medio Ambiente y Vivienda, Dirección General de Urbanismo

MUNICIPIO
VILLAVIEJA DE LOZOYA



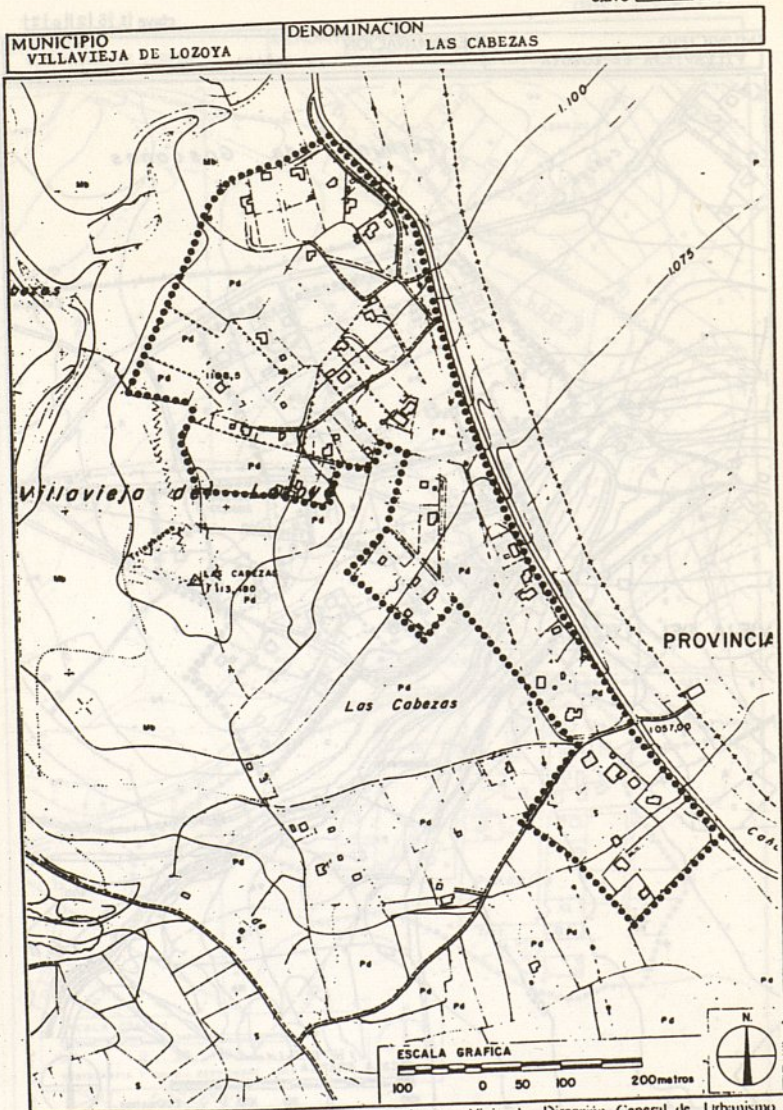
Consejería

clave 182102

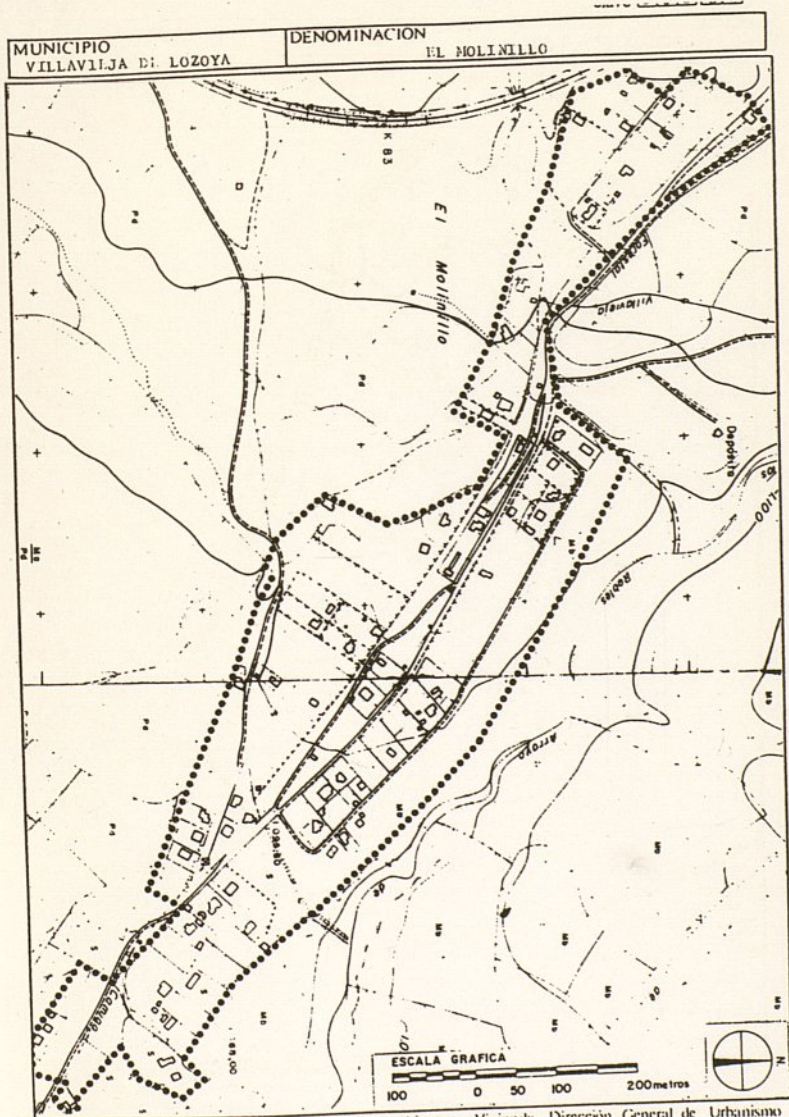


Consejería de Ordenación del Territorio, Medio Ambiente y Vivienda. Dirección General de Urbanismo


clave 11821013



Consejería de Ordenación del Territorio, Medio Ambiente y Vivienda. Dirección General de Urbanismo



Consejería de Ordenación del Territorio, Medio Ambiente y Vivienda. Dirección General de Urbanismo



COMUNIDAD DE MADRID
CONSEJERIA DE ORDENACION DEL TERRITORIO,
MEDIO AMBIENTE Y VIVIENDA

