

FM 6634



DISTRITO 1.º, CENTRO

BARRIO NÚM. 3, CORREOS

GUÍA PRÁCTICA

FORMADA CON ARREGLO A LAS NUEVAS DIVISIONES ADMINISTRATIVA Y JUDICIAL, QUE CONTIENE, 'ADEMÁS DEL PLANO DEL BARRIO, CON LA NUMERACIÓN DE LOS EDIFICIOS POR MANZANAS Ó TROZOS DE LAS VÍAS PÚBLICAS, LÍNEAS DE TRANVÍAS Y PÁVIMENTOS, UNA RESEÑA COMPLETA DE LOS ESTABLECIMIENTOS OFICIALES Y PÚBLICOS, DE LAS FUENTES Y MONUMENTOS COMPRENDIDOS EN SU DEMARCACIÓN

MADRID-1903

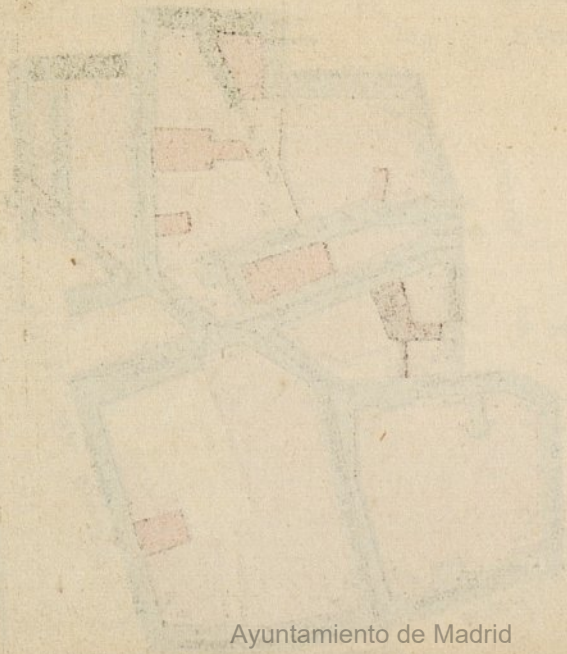
R. Velasco, impresor, calle del Marqués de Santa Ana, núm. 11

Ayuntamiento de Madrid *Teléfono número 551*

Ayuntamiento de Madrid



R / 137-258



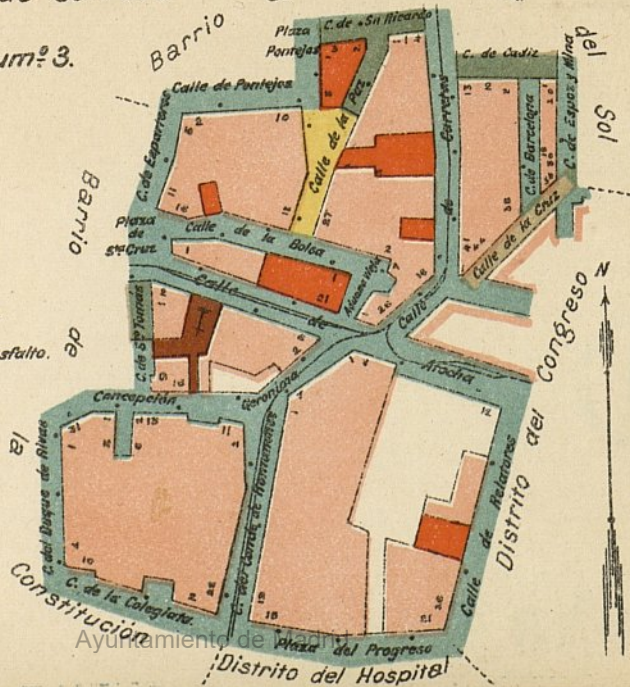
Ayuntamiento de Madrid

DISTRITO 1^o = CENTRO.

Barrio de Correos

de la Puerta

Num^o 3.



Población, 5.824 habitantes

Tenencia de Alcaldía.—Plaza de la Constitución, n.º 3, principal, 3.ª Casa Consistorial.

Casa de Socorro.—En la planta baja del mismo edificio que la anterior.

Juzgado municipal.—Calle Mayor, n.º 40.

Espendedoría de Cédulas personales.—Calle de Latoneros, n.º 1.

Fiel contraste.—Calle de la Estrella, n.º 18.

Alcaldía de barrio.—Colegiata n.º 4 entresuelo, horas de despacho de 7 á 9 noche.

Servicios contra incendios.—El más próximo, Imperial, n.º 10.—Capataz de guardia y servicio telefónico.

Campanadas para casos de incendios.—Una para el distrito, de timbre grueso, y tres para el barrio, de timbre más fino.

División administrativa municipal, siguiendo el eje de las calles que se mencionan.—Calle del Duque de Rivas, desde la de la Colegiata á Concepción Jerónima; Concepción Jerónima, desde Duque de Rivas á la de Santo Tomás; Santo Tomás, desde Concepción Jerónima á las plazas de Provincia y Santa Cruz y calle de Esparteros; Ponteños, desde Esparteros á la plaza de Ponteños y calle de S. Ricardo hasta la de Carretas; Carretas, desde la de San Ricardo á la de Cádiz; Cádiz, desde Carretas á la de Espoz y Mina; Espoz y Mina, desde la de Cádiz á la de la Cruz; Cruz, desde la de Espoz y Mina á la plaza del Angel y Carretas; Carretas, hasta la de Atocha; Atocha, desde la de Carretas á la de Relatores; Relatores y plaza del Progreso, hasta la calle de la Colegiata; Colegiata, desde la plaza del Progreso á la calle del Duque de Rivas.

En las calles que son límite ocurre, que en la calle de Relatores, la división judicial está determinada por la fachada de los números pares, por la de los impares en la plaza del Progreso, y en la calle de la Colegiata, por los números pares; y en las de la Cruz, plaza del Angel, Carretas (entre plaza del Angel y Atocha) y la de Atocha, por todo el plano de las mismas.

Las vías públicas van por orden alfabético y son todas las comprendidas en el barrio; cuando tengan solo una numeración (impar ó par), corresponden al límite del barrio, y con las dos numeraciones son las del interior del mismo; en las plazas la numeración es siempre correlativa aunque no se designan más que la de los números pares é impares, por separado, para aprovechar el encasillado.

Las abreviaturas empleadas son las siguientes: Sta., Santa.—S., San.—P.ª, Plaza.—n.º, Número.—N. S., Nuestra Señora.—Sto., Santo.—Concep., Concepción.—Jer.ª, Jerónima.—d.º, Duplicado.—Consj., Consejo.—Vja., Vieja.—C., Conde.

Vías públicas	NÚMEROS		LA VÍA Ó TROZO DE ELLA		Parroquias	Se hallan en ella
	Impares	Pares	Principia	Termina		
Aduana vja. (P.ª)	1 á 7	2 á 6	Atocha.....	Bolsa.....	Sta. Cruz.....	»
Angel (P.ª del)...	1	»	Cruz.....	Carretas.....	S. Sebastián.....	
Atocha.....	1 á 21	2 á 6	P.ª de Sta. Cruz..	Carretas.....	Sta. Cruz.....	En el n.º 4, la Iglesia parroquial de Santa Cruz; en el 4 d.º, el Consulado de la República del Ecuador, y en el 5, la Dirección general de la Deuda pública. Parada de 10 carruajes de plaza.
Atocha.....	»	8 á 14	Concep., Jer.ª....	Relatores.....	S. Sebastián.....	
Barcelona.....	1 á 15	2 á 16	Cádiz.....	Cruz.....	Sta. Cruz.....	En el n.º 14, el Colegio Notarial de Madrid, y en el 16, la Escuela Municipal superior de niñas n.º 2. Parada de carros de transporte.
Bolsa.....	1 á 11	2 á 16	P.ª de la Aduana vieja.....	P.ª Sta. Cruz....	Id.....	
Cádiz.....	»	2 á 16	Carretas.....	Espoz y Mina....	Sta. Cruz.....	Parada de 30 carruajes de plaza.
Carretas.....	»	4 y 6	S. Ricardo.....	Cádiz.....	Id.....	

Vías públicas	NÚMEROS		LA VÍA Ó TROZO DE ELLA		Parroquias	Se hallan en ella
	Impares	Pares	Principia	Termina		
Carretas	23 á 41	8 á 18	Cádiz	P. ^a del Angel....	Sta. Cruz	En el n.º 10, la Dirección general de Correos y Telégrafos; en el 14 el Colegio Pericial Mercantil, y en el 16, el Teatro Romea y el Círculo de la Unión Mercantil.
Carretas	»	20 á 26	P. ^a del Angel....	Atocha	Id.	»
Colegiata	»	2 á 10	C. de Romanones	Duque de Rivas.	N. S. Buen Consj.	»
Concepción Jer. ^a	1 á 19	2 á 14	Atocha	Sto. Tomás	Sta. Cruz	En el n.º 10, sacristía y oficinas parroquiales de Sta. Cruz y el periódico <i>Madrid Cómicó</i> y en el 15 y 17 <i>El Correo Español</i> .
Concepción Jer. ^a	21 á 29	»	Sto. Tomás	Duque de Rivas..	Id.	El n.º 29 tiene agua de los viajes de la Villa.
Concep. Jer. ^a (Callejón)	1 y 3	2 y 4	Concepción Jer. ^a	Sin salida	Id.	»
C. de Romanones (1)	1 á 17	2 á 22	Concepción Jer. ^a	P. ^a del Progreso.	Id.	(El n.º 5 tiene agua de los viajes de la Villa.

(1) La calle del Conde de Romanones (antes calle de Barriónuevo).

Ayuntamiento de Madrid

Vías públicas	NÚMEROS		LA VÍA Ó TROZO DE ELLA		Parroquias	Se hallan en ella
	Impares	Pares	Principia	Termina		
Cruz.....	>	34 á 44	Espos y Mina....	P. ^a del Angel....	Sta. Cruz.....	>
Duquedo Rivas(1)	1 á 7	>	Concepción Jer. ^a	Colegiata.....	Id.....	>
Esparteros.....	5 á 13	>	Pontejos.....	P. ^a de Sta. Cruz..	Id.....	>
Espos y Mina....	>	10 á 22	Cádiz.....	Cruz.....	Id.....	>
Paz.....	1 á 23	2 á 12	S. Ricardo.....	Bolsa.....	Id.....	En el n.º 11, la Administración Central de Correos. En el n.º 2, las Escuelas Municipales superior de niños n.º 5 y de párvulos n.º 18. En el n.º 3 la Central de Telégrafos; en el centro, fuente pública del viaje del Abroñigal, que ostenta el busto del marqués viudo de Pontejos.
Pontejos.....	>	2 á 10	Esparteros.....	P. ^a de Pontejos..	Id.....	
Pontejos (P. ^a de).	3	>	Correo.....	Pontejos.....	Id.....	
Progreso (P. ^a del)	15 á 21	>	Relatores.....	C. de Romanones	Id.....	Parada de 12 carruajes de plaza.

(1) La calle del Duque de Rivas, (una parte) antes plaza de la Concepción Jerónima.

Vías públicas	NÚMEROS		LA VÍA Ó TROZO DE ELLA		Parroquias	Se hallan en ella
	Impares	Pares	Principia	Termina		
Relatores.....	»	2 á 26	Atocha.....	Magdalena.....	Sta. Cruz.....	En el n.º 2, solar en que se edificará la Dirección general de Correos y Telégrafos, y en el 24, principal, el Centro de Sociedades Obreras.
S. Ricardo.....	1 á 3	»	Carretas.....	Correo.....	Id	En el n.º 3, Central de Telégrafos.
Sta. Cruz (P.ª de)	1	2	Esparteros.....	Atocha.....	Id	Parada de 4 carruajes de plaza.
Sto. Tomás.....	1 á 7	»	P.ª de Provincia.	Concepción Jer.ª	Id	En el n.º 3 entrada á la iglesia p.de Sta. Cruz


Por las calles de Carretas y Atocha pasa la línea de tranvías de Estaciones y Mercados, con servicios, por la plaza de Provincia á la plaza de la Cebada y S. Francisco á Almagro y viceversa: por las de la Concepción Jerónima y Conde de Romanones á la plaza del Progreso á Cuatro Caminos y viceversa, y por la de Atocha hasta la de Relatores, con servicio á Antón Martín, Puerta de Atocha (estación del Mediodía) al Pacífico (enlaza con el tranvía de vapor á Vallecas) y á Chamberí por Fuencarral y Hortaleza y viceversa.

Las Escuelas Municipales más próximas son: las elementales n.º 40, de niñas, plaza del Progreso, n.º 14; las n.º 41, de niñas, y n.º 10, de niños, Concepción Jerónima, n.º 43, y las n.º 5, de niñas, y número 48, de niños, plaza del Angel, n.º 20.

Ayuntamiento de Madrid

FM 6634

BIBLIOTECA HISTORICA MUNICIPAL



1200046639

I.D. Ayuntamiento de Madrid 1200046639

Ayuntamiento de Madrid

Reservado el derecho de propiedad — Queda hecho el depósito que marca la ley.

Puede este trabajo adaptarse á cualquier otro ó proyecto, tratando con la Administración.



PRECIOS DE VENTA EN TODAS LAS LIBRERÍAS

Guía de un Barrio, con su plano.....	0,25 pesetas.	
La colección de los diez Barrios que comprende un Distrito, con sus planos.....	2,25	—
— de los cien Barrios, con sus planos.....	20	—
Guía de un Distrito, con su plano....	2	—
La colección de los diez Distritos, con sus planos.....	17,50	—
Guía general, con su plano de conjunto.....	25	—

En carteras de piel, tela, etc., etc., precios especiales

Toda la correspondencia y pedidos ha de dirigirse al señor Administrador

IMPERIAL, 10, SEGUNDO

Ayuntamiento de Madrid