



DISTRITO 1.º, CENTRO

Barrio núm. 7, PUERTA DEL SOL

GUÍA PRÁCTICA

FORMADA CON ARREGLO Á LAS NUEVAS DIVISIONES ADMINISTRATIVA Y JUDICIAL, QUE CONTIENE, ADEMÁS DEL PLANO DEL BARRIO, CON LA NUMERACIÓN DE LOS EDIFICIOS POR MANZANAS Ó TROZOS DE LAS VÍAS PÚBLICAS, LÍNEAS DE TRANVÍAS Y PAVIMENTOS, UNA RESEÑA COMPLETA DE LOS ESTABLECIMIENTOS OFICIALES Y PÚBLICOS, DE LAS FUENTES Y MONUMENTOS COMPRENDIDOS EN SU DEMARCACIÓN

MADRID - 1903

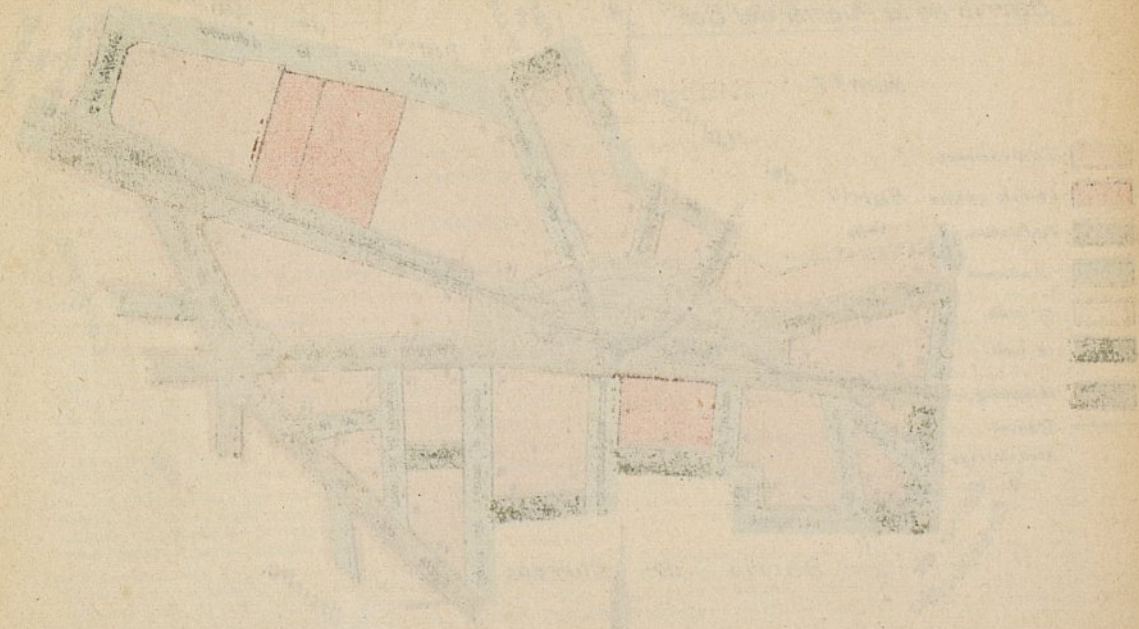
R. Velasco, impresor, calle del Marqués de Santa Ana, núm. 11
 Ayuntamiento de Madrid
 Teléfono número 551

IMPRESA DE LA BIBLIOTECA



Ayuntamiento de Madrid

R / 137-262

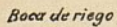


Ayuntamiento de Madrid

DISTRITO 1º - CENTRO

Barrio de la Puerta del Sol.

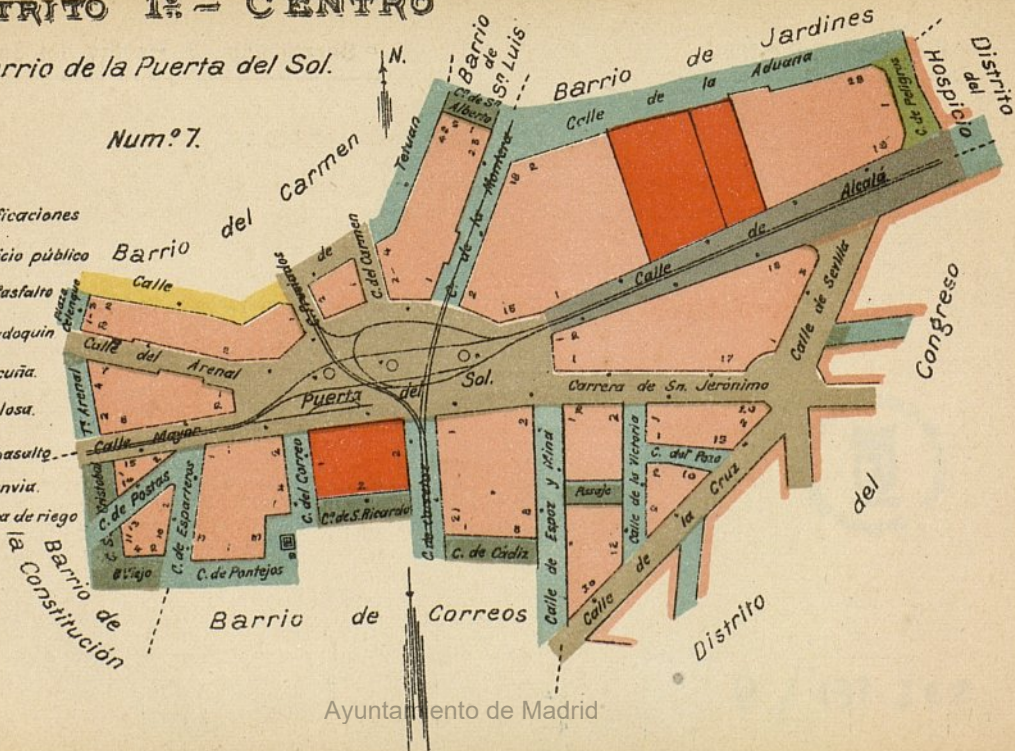
Num.^o 7.



Barrio de
la Constitución

Barrio de Correos

Ayuntamiento de Madrid



Distrito I.º, Centro

Barrio núm. 7, Puerta del Sol

Población, 5.649 habitantes

Tenencia de Alcaldía.—Plaza de la Constitución, n.º 3, principal, 3.ª Casa consistorial.

Casa de Socorro.—En la planta baja del mismo edificio que la anterior.

Juzgado Municipal.—Calle Mayor n.º 40.

Expenduría de Cédulas personales.—Calle de Latoneros n.º 1.

Fiel contraste.—Calle de la Estrella, n.º 18.

Alcaldía de Barrio.—Calle de Jacometrezo n.º 80 entresuelo izquierda, horas de despacho de 4 á 6 tarde.

Servicio contra incendios.—Imperial, 10, Capataz de guardia y servicio telefónico.

Campanadas para casos de incendios.—Una por el Distrito, de timbre grueso, y siete para el barrio, de timbre más fino.

División administrativa municipal siguiendo el eje de las calles que se mencionan.—Calle de la Aduana, desde la de Peligros á la de la Montera; Montera y calle de San Alberto, hasta la de Tetuán; Tetuán, hasta la plaza de Celenque y travesía del Arenal; San Cristóbal, hasta la del Vicario Viejo; Vicario Viejo y calle de Pontejos, hasta la plaza del mismo nombre; San Ricardo, hasta la de Carretas; Carretas, desde la de San Ricardo á la de Cádiz; Cádiz, desde Carretas á Espoz y Mina; Espoz y Mina, desde la de Cádiz á la de la Cruz; Cruz, desde Espoz y Mina á la de Sevilla; Sevilla, á la de Peligros, y Peligros hasta la de la Aduana.

En las calles de Peligros á Alcalá, Sevilla y la de la Cruz, que son límite de Distrito, la línea que determina la división judicial comprende hasta las fachadas opuestas estando incluido, por tanto, todo el plano de las mismas.

Las vías públicas van por orden alfabético y son todas las comprendidas en el barrio; cuando tengan sólo una numeración (impar ó par), corresponden al límite del barrio, y con las dos numeraciones son las del interior del mismo; en las plazas la numeración es siempre correlativa aunque no se designan más que la de los números pares é impares, por separado, para aprovechar el encasillado.

Las abreviaturas empleadas son las siguientes: P.ª, Plaza.—N.ª S.ª, Nuestra Señora.—S., San.—n.º, Número.—Sta., Santa.—Car.ª, Carrera.—M.º, Ministerio.—d.º, Duplicado.—C.º, Consulado.—D.º Cal., Despacho central.—F.c., Ferrocarril.—M., C. y P., Madrid, Cáceres y Portugal.—Hac.ª, Hacienda.—Acad.ª, Academia.—Bib., Biblioteca.—Esc.ª, Escuela.—Cal., Central.—M., Z. y A., Madrid, Zaragoza y Alicante.—Jer.º, Jerónimo.—Trav.ª, Travesía.

Ayuntamiento de Madrid

Vías públicas	NÚMEROS		LA VIA Ó TROZO DE ELLA		Parroquias	Se hallan en ella
	Impares	Pares	Principia	Termina		
Aduana.....	»	2 á 28	Montera.....	Peligros.....	San Luis.....	<p>Frente al n.º 12, fuente pública del Canal de Lozoya; en el 10, el M.º de Hacienda.</p> <p>En el n.º 4, Salón de Actualidades; en el 7, Círculo de Bellas Artes y D.º Cal. del f. c. de M., C. y P., en el 9, Ministerio de Hac.ª, y el <i>Boletín Oficial</i>; en el 11, la Acd.ª de Bellas Artes de S. Fernando, la Bib.ª de la misma, la Dirección general de Aduanas, la Esc.ª de Escultura, Pintura, Grabado y el Museo de Ciencias Naturales; en el 12, el D.º Cal. del f. c. á Arganda; en el 14 y 16, la Cal. de Teléfonos inter-urbanos y el D. Cal. del f. c. de M., Z. y A., en el 18, el Casino de Madrid; el n.º 4, tiene agua de los viajes de la villa; parada de 20 carruajes de plaza.</p>
Alcalá.....	1 á 19 d.º	2 á 18	Puerta del Sol....	Sevilla.....	San Luis.....	

Ayuntamiento de Madrid

Vías públicas	NÚMEROS		LA VÍA Ó TROZO DE ELLA		Parroquias	Se hallan en ella
	Impares	Pares	Principia	Termina		
Arenal.....	1 á 7	2 á 12	Puerta del Sol...	P. ^a de Celenque..	San Ginés.....	»
Arenal (Travesía del).....	»	2 y 4	Mayor.....	Arenal.....	Id.	»
Cádiz.....	1 á 9	»	Carretas.....	Espos y Mina....	Sta. Cruz.....	»
Carmen.....	1	2 y 4	Puerta del Sol...	Tetuán.....	Carmen.....	»
Car. ^a de S. Jer. ^o .	1 á 17	2 á 24	Id.....	Cruz.....	S. Luis.....	El n.º 15 tiene agua de los viajes de la villa.
Carretas.....	1 á 11	2	Id.	S. Ricardo.....	Sta Cruz.....	
Idem.....	13 á 21	»	S. Ricardo.....	Cádiz.....	Id.	»
Celenque (P. ^a de).	3	»	Arenal.....	Tetuán.	S. Ginés.....	»
Correo.....	1	2 y 4	Puerta del Sol...	P. ^a de Pontejos ..	Sta. Cruz.....	En el n.º 1 el Ministerio de la Gobernación
Cruz.....	»	2 á 30	Car. ^a S. Jer. ^o	Espos y Mina....	S. Sebastián....	
Esparteros.....	1 y 3	2 á 10	Mayor.....	Vicario Viejo....	Sta. Cruz.....	En el n.º 1, Centro Gallego; en el 8, el Despacho central del f.c. a la Villa del Prado, y coche á San Martín de Valdeiglesias.
Espos y Mina....	1 á 7	2 á 8	Puerta del Sol....	Cádiz.....	Id.....	

Vías públicas	NÚMEROS		LA VÍA Ó TROZO DE ELLA		Parroquias	Se hallan en ella
	Impares	Termina	Principia	Termina		
Espoz y Mina....	9 á 11	>	Cádiz.....	Cruz.. ..	Sta. Cruz.....	>
Matheu (Pasaje).	1 y 1 d.º	2 y 2 d.º	Espoz y Mina....	Victoria.. ..	Id.....	>
Mayor.....	1 á 14	2 á 8	Puerta del Sol...	S. Cristóbal.....	S. Ginés.....	En el n.º 1, la Central telefónica; en el 6, la Asociación de Propietarios de Madrid; la Real Academia de Medicina y la Dirección, Redacción y Administración del periódico <i>El Globo</i> ; tiene agua de los viajes de la villa; parada de 16 carruajes de plaza.
Montera.....	1 á 25	2 á 18	Id.....	S. Alberto.....	S. Luis.....	En el n.º 4 la Escuela práctica de especialidades médicas, y en el 10, el Salón París.
Peligros.....	1 y 1 d.º	>	Alcalá.....	Aduana	Id.....	Parada de 5 carruajes de plaza.
Pontejos.....	1	>	Esparteros.. ..	P.º de Pontejos..	Sta. Cruz.....	>

Vías públicas	NÚMEROS		LA VIA Ó TROZO DE ELLA		Parroquias	Se hallan en ella
	Impares	Pares	Principia	Termina		
Pontejos (P. ^a de)	1	2	Pontejos.....	Correo.....	Sta. Cruz.....	En el centro, fuente pública del viaje del Abroñigal, que ostenta el busto del marqués viudo de Pontejos; en el n.º 3 la Central de Telégrafos.
Postas.....	1 á 13	2 á 24	Esparteros.....	S. Cristóbal.....	Id.....	"
Pozo.....	1 á 15	2 á 10	Victoria.....	Cruz.....	Id.....	"
Preciados.....	1	2	Puerta del Sol...	Tetuán.....	Carmen.....	Parada de 10 carruajes de plaza.
Puerta del Sol...	1 á 15	2 á 14	Alcalá.....	Mayor.....	Del 1 al 7, 13, 14 y 15, S. Luis; 8 y 9, S. Ginés; 10 al 12, N.º S.º del Carmen.....	En el n.º 7, el Ministerio de la Gobernación y la <i>Gaceta</i> ; en el 9, el Despacho central de los ferrocarriles del Norte y Noroeste, la <i>Gaceta de Obras Públicas</i> y la <i>Higiene Popular</i> ; en el 13, la Compañía Trasatlántica; parada de 40 carruajes de plaza.
S. Alberto.....	1 á 5	"	Montera.....	P. ^a del Carmen...	S. Luis.....	"
S. Cristóbal.....	1 á 11	"	Mayor.....	Vicario Viejo...	Sta. Cruz.....	"

Vías públicas	NÚMEROS		LA VIA Ó TROZO DE ELLA		Parroquias	Se hallan en ella
	Impares	Pares	Principia	Termina		
S. Ricardo.....	>	2	Carretas.....	Correo.....	Sta. Cruz.....	>
Sevilla	1 á 5	>	Car.ª S. Jer.º.....	Alcalá.....	S. Luis.....	En el n.º 5, el Casino de Madrid.
Tetuán.....	>	2 á 42	P.ª de Celenque..	P.ª del Carmen..	Carmen.....	
Vicario Viejo....	>	2 y 4	Esparteros.....	Postas.....	Sta. Cruz.....	>
Victoria	1 á 9	2 á 12	Car.ª S. Jer.º.....	Cr z.....	Id.....	En el n.º 2, el C.º de Suiza, y en el 3, coches correos á Buitrago, Colmenar Viejo, El Pardo, Boadilla del Monte, Villaviciosa de Odón, y Miraflores.

Por la Puerta del Sol pasan las líneas de tranvías que dan servicio, por la calle de Alcalá á los barrios de Salamanca Hipódromo, Monasterio y Ventas, combinados con los de Pozas, Argüelles, Quevedo y viceversa.

Por la calle de la Montera y las de Puencarral y Hortaleza á Chamberí, Almagro, Castellana y Cuatro Caminos, con Progreso, Pacífico, San Francisco y viceversa.

Por la calle de Preciados á Noviciado y Quevedo, con Salamanca y viceversa; por la calle de Leganitos á la plaza de San Marcial, estación del ferrocarril del Norte, á Bombilla, con Pardiñas y viceversa.

Por la calle Mayor y la de Ferraz, barrio de Argüelles, que empalma con la línea de Argüelles á Retiro y viceversa; por Ventura Rodríguez al barrio de Pozas, continuando á la plaza de la Moncloa (Cárcel Modelo) combinando ambas con el Hipódromo ó viceversa; y la línea de Leganés con servicio á Plaza de la Cebada, Puente de Toledo á Carabanchel Bajo, Carabanchel Alto, Leganés y viceversa.

Las que van por la calle de Carretas, en la de Atocha, parte la línea á la plaza de la Cebada y San Francisco el Grande con Almagro y viceversa; otra que va por la Concepción Jerónima á la Plaza del Progreso, y la que continúa á Antón Martín, Puerta de Atocha (estación del ferrocarril del Mediodía) por la calle del Pacífico (su estación) en cuyas inmediaciones principia el tranvía de vapor á Vallecas y viceversa) combinado con Chamberí, Cuatro Caminos y viceversa.

Las Escuelas Municipales más inmediatas son: las elementales n.º 40, de niñas, plaza del Progreso, 14; la n.º 51, de niñas, y la n.º 48, de niños, plaza del Angel, 20.

FH 6638

BIBLIOTECA HISTORICA MUNICIPAL



1200046643

I.D. 1200046643

Ayuntamiento de Madrid

Ayuntamiento de Madrid

Reservado el derecho de propiedad.— Queda hecho el depósito que marca la ley.

Puede este trabajo adaptarse á cualquier otro ó proyecto, tratando con la Administración.

✚

PRECIOS DE VENTA EN TODAS LAS LIBRERÍAS

Guía de un Barrio, con su plano.....	0,25	pesetas.
La colección de los diez Barrios que comprende un Distrito, con sus planos.....	2,25	—
— de los cien Barrios, con sus planos.....	20	—
Guía de un Distrito, con su plano.....	2	—
La colección de los diez Distritos, con sus planos.....	17,50	—
Guía general, con su plano de conjunto.....	25	—

En carteras de piel, tela, etc., etc., precios especiales

Toda la correspondencia y pedidos ha de dirigirse al señor Administrador

IMPERIAL, 10, SEGUNDO

Ayuntamiento de Madrid