

FM 6643



DISTRITO 2.º, HOSPICIO

BARRIO NÚM. 2, BILBAO

## GUÍA PRÁCTICA

FORMADA CON ARREGLO A LAS NUEVAS DIVISIONES ADMINISTRATIVA Y JUDICIAL, QUE  
CONTIENE, ADEMÁS DEL PLANO DEL BARRIO, CON LA NUMERACIÓN DE LOS EDIFICIOS POR  
MANZANAS Ó TROZOS DE LAS VÍAS PÚBLICAS, LÍNEAS DE TRANVÍAS Y PAVIMENTOS, UNA  
RESEÑA COMPLETA DE LOS ESTABLECIMIENTOS OFICIALES Y PÚBLICOS, DE LAS FUENTES  
Y MONUMENTOS COMPRENDIDOS EN SU DEMARCACIÓN

MADRID - 1903

R. Velasco, impresor, calle del Marqués de Santa Ana, núm. 11  
Ayuntamiento de Madrid  
Teléfono número 551







Ayuntamiento de Madrid

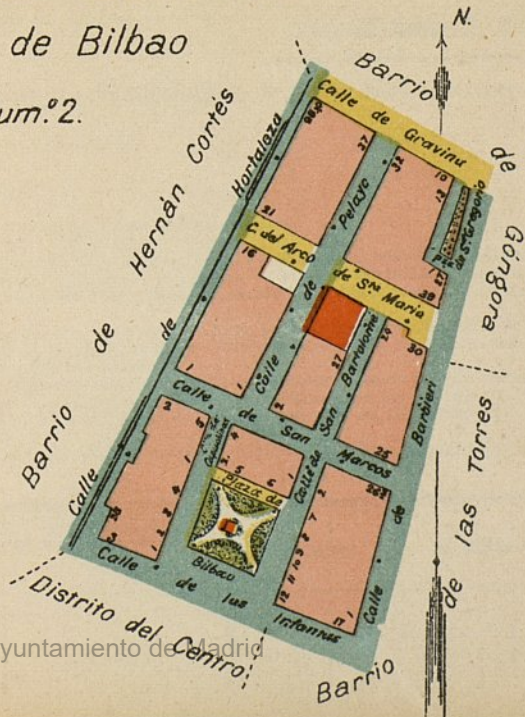
R / 137.267

DISTRITO 2.º - HOSPICIO.

*Barrio de Bilbao*

Num.<sup>o</sup> 2.

-  Terrizo  
 Jardin  
 Edificaciones.  
 Solares.  
 Edificios públicos  
 Pavimento de adoquines  
 Id. de cuña  
 Línea de tranvías  
 • Bucus de riego



Ayuntamiento de Madrid





# Distrito 2.º, Hospicio

Barrio núm. 2, Bilbao

La escala del plano es  $\frac{1}{5000}$ .—Población, 5.212 habitantes

Tenencia de alcaldía.—Calle de la Salud, n.º 6, provisionalmente.

Casa de Socorro.—Calle de Pizarro, n.º 12, id.

Juzgado municipal.—Calle del Barco, n.º 26.

Expendiduría de cédulas personales.—Calle de Silva, n.º 16.

Fiel contraste.—Calle de la Estrella, n.º 18.

Alcaldía de barrio.—Plaza de Bilbao, n.º 11; horas de despacho, de 9 á 11 mañana.

Servicio contra incendios.—Calle de Jesús del Valle, n.º 42, carrete.

Campanadas para casos de incendio.—Dos para el Distrito, de timbre grueso, y dos para el barrio, de timbre más fino.

División administrativa municipal, siguiendo el eje de las calles que se mencionan.—Calle de Hortaleza, desde la de las Infantas á la de Gravina; Gravina, desde Hortaleza á Barbieri; Barbieri, desde Gravina á Infantas; Infantas, desde Barbieri á Hortaleza.

En la calle de las Infantas, que es límite del Distrito, la división judicial va por la línea de la fachada de los números impares de la misma y la del encintado que forma la plaza de Bilbao hasta frente á la calle del Clavel, correspondiendo todo el plano de la calle al Distrito del Centro.

Las vías públicas van por orden alfabético y son todas las comprendidas en el barrio; cuando tengan sólo una numeración (impar ó par), corresponden al límite del barrio, y con las dos numeraciones son las del interior del mismo; en las plazas, la numeración es siempre correlativa, aunque no se designa más que los números pares é impares, por separado, para aprovechar el encasillado.

Las abreviaturas empleadas son las siguientes: n.º, número; Cost.ª, Costanilla; S., San; Sta., Santa; trip.º, triplicado. P.ª, Plaza.

Vías públicas	NÚMEROS		LA VIA Ó TROZO DE ELLA		Parroquias	Ss hallan en ella
	Impares	Pares	Principia	Termina		
Arco Sta. Maria..	21 á 39	16 á 30	Hortaleza.....	Barbieri.....	S. José.....	{ En el n.º 20 al 26, la plaza de abastos; mercado de S. Antón.

Ayuntamiento de Madrid



Vías públicas	NÚMEROS		LA VIA Ó TROZO DE ELLA		Parroquias	Se hallan en ella
	Impares	Pares	Principia	Termina		
Barbieri (1).....	1 á 27	»	Infantas.....	Gravina.....	S. José.....	Frente al n.º 6, fuente pública del canal de Lozoya, y en el centro de la plaza casa para el servicio de guardia del canal de Isabel II, (Lozoya), para avisos de roturas, etc.; parada de 4 carruajes de plaza.
Bilbao (Plaza de)	1 á 11	2 á 12	Id.....	Infantas.....	Id.....	
Capuchinos(Costª)	1 á 5	2 á 4	P.ª de Bilbao....	S. Marcos.....	Id.....	Parada de 5 carruajes de plaza.
Gravina.....	»	2 á 10	Hortaleza.....	Barbieri.....	Sta. Barbara....	
Hortaleza.....	»	28 á 98	Infantas.....	Gravina.....	S. José.....	En el n.º 14, mercado de S. Antón.
Infantas.....	3 á 17	»	Hortaleza.....	Barbieri.....	Id.....	
Pelayo.....	1 á 37	2 á 32	S. Marcos.....	Gravina.....	Id.....	En el n.º 7 y 9 Escuela municipal elemental de niñas, n.º 33 y en el n.º 29 mercado de S. Antón.
S. Bartolomé....	1 á 29	2 á 24	P.ª de Bilbao....	Arco Sta. Maria..	Id.....	

Ayuntamiento de Madrid

(1) La calle de Barbieri, antes calle del Soldado.

Vías públicas	NÚMEROS		LA VÍA Ó TROZO DE ELLA		Parroquias	Se hallan en ella
	Impares	Pares	Principia	Termina		
S. Gregorio (P. <sup>a</sup> ).	1 á 13	2 á 12	Barbieri.....	Gravina.....	S. José.....	Frente al n.º 24 trip.º de la calle de Barbieri, fuente pública del canal de Lozoya; en el centro, id. id. del Viaje de la Castellana y frente al n.º 13, otra fuente del mismo viaje.
S. Marcos.....	1 á 25	2 á 26 tº	Hortaleza.....	Barbieri.....	Id. ....	

Además de la escuela municipal indicada en la calle de S. Bartolomé, las más próximas son: la n.º 1, elemental de niños, Reina, n.º 8; la n.º 37, elemental de niños, Arco de Santa María, n.º 43; la n.º 42, elemental de niños, Arco de Santa María, n.º 4; y la n.º 49, elemental de niñas, Arco de Santa María, n.º 4.

En esta demarcación está, como se expresa, el Mercado de abastos, titulado de San Antón, entre las calles de San Bartolomé, Arco de Santa María y Pelayo.

La calle de Hortaleza la cruza la línea del tranvía del Norte, con servicio á Almagro, Castellana á Puerta del Sol y San Francisco y viceversa; Chamberí y Cuatro Caminos á Puerta del Sol, Pacífico y viceversa.



6643

4A

BIBLIOTECA HISTORICA MUNICIPAL



1200046648

I.D. Ayuntamiento de Madrid 1200046648



Ayuntamiento de Madrid

Reservado el derecho de propiedad. - Queda hecho el depósito que marca la ley.

Puede este trabajo adaptarse á cualquier otro ó proyecto, tratando con la Administración.



### PRECIOS DE VENTA EN TODAS LAS LIBRERÍAS

Guía de un Barrio, con su plano .....	0,25	pesetas..
La colección de los diez Barrios que comprende un Distrito, con sus planos . . . . .	2,25	—
— de los cien Barrios, con sus planos.....	20	—
Guía de un Distrito, con su plano.....	2	—
La colección de los diez Distritos, con sus planos .....	17,50	—
Guía general, con su plano de conjunto.....	25	—

En carteras de piel, tela, etc., etc., precios especiales

Toda la correspondencia y pedidos ha de dirigirse al señor Administrador

**IMPERIAL, 10, SEGUNDO**

Ayuntamiento de Madrid