

FM 6645



DISTRITO 2.º, HOSPICIO

BARRIO NÚM. 4, COLÓN

## GUÍA PRACTICA

FORMADA CON ARREGLO A LAS NUEVAS DIVISIONES ADMINISTRATIVA Y JUDICIAL, QUE  
CONTIENE, ADEMÁS DEL PLANO DEL BARRIO, CON LA NUMERACIÓN DE LOS EDIFICIOS POR  
MANZANAS Ó TROZOS DE LAS VÍAS PÚBLICAS, LÍNEAS DE TRANVÍAS Y PAVIMENTOS, UNA  
RESEÑA COMPLETA DE LOS ESTABLECIMIENTOS OFICIALES Y PÚBLICOS, DE LAS FUENTES  
Y MONUMENTOS COMPRENDIDOS EN SU DEMARCAACION

**MADRID-1903**

R. Velasco, impresor, Calle del Marqués de Santa Ana, núm. 11  
Teléfono número 551











Ayuntamiento de Madrid

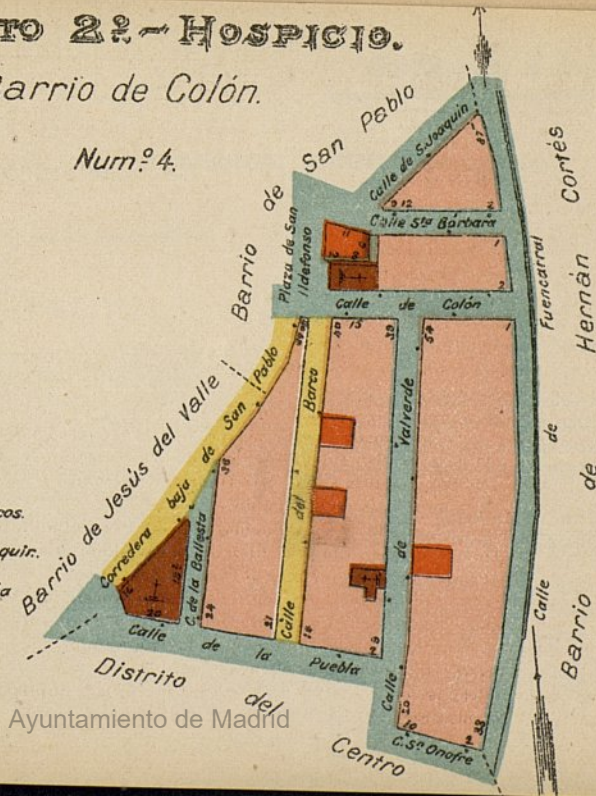
R / 137.269

# DISTRITO 22.-HOSPICIO.


Barrio de Colón.

Num.º 4.

-  Losa.
-  Edificaciones.
-  Edificios públicos.
-  Id. eclesiásticos.
-  Pavimento de adoquin.
-  Id. de cuña
-  Línea de tranvius
-  Bocas de riego







Ayuntamiento de Madrid

**La escala del plano es  $\frac{1}{5,000}$ .—Población, 5.026 habitantes**

*Tenencia de Alcaldía.*—Calle de la Salud, n.º 6, provisionalmente.

*Casa de Socorro.*—Calle de Pizarro, n.º 12, id.

*Juzgado municipal.*—Calle del Barco, n.º 26.

*Expendeduría de cédulas personales.*—Calle de Silva, n.º 16.

*Fiel contraste.*—Calle de la Estrella, n.º 18.

*Alcaldía de barrio.*—Calle del Barco, n.º 36, pral.; horas, de 6 á 8 noche.

*Servicio contra incendios.*—Calle de Jesús del Valle, n.º 42; carrete.

*Campanadas para casos de incendio.*—Dos para el Distrito, de timbre grueso, y cuatro para el barrio, de timbre más fino.

*División administrativa municipal, siguiendo el eje de las calles que se mencionan.*—Corredera Baja de San Pablo, desde la calle de la Puebla á la plaza de San Ildefonso; plaza de San Ildefonso y calle de San Joaquín á la de Fuencarral; Fuencarral, desde la de San Joaquín á la de San Onofre; San Onofre y Valverde á la de la Puebla, y Puebla, desde la de Valverde á la Corredera Baja de San Pablo.

En las calles de la Corredera desde la de la Puebla á la del Pez, calle de la Puebla, de Valverde, de San Onofre á Puebla y la de San Onofre, que son límite de distrito, la división judicial va por las fachadas de los números pares, correspondiendo todo el plano de las mismas al Distrito del Centro.

Las vías públicas van por orden alfabético y son todas las comprendidas en el barrio; cuando tengan solo una numeración (impar ó par), corresponden al límite del barrio, y con las dos numeraciones, son las del interior del mismo; en las plazas, la numeración es siempre correlativa, aunque no se designa más que la de los números pares ó impares, por separado, para aprovechar el encasillado.

Las abreviaturas empleadas son las siguientes: n.º, número; d.º, duplicado; Cor.<sup>a</sup>, Corredera; b.<sup>a</sup>, baja; S., San P.<sup>a</sup>, Plaza; N. S., Nuestra Señora; RR. PP., Reverendos Padres.



Vías públicas	NÚMEROS		LA VIA Ó TROZO DE ELLA		Parroquias	Se hallan en ella
	Impares	Pares	Principia	Termina		
Ballesta.....	19 d.º	24 á 36	Puebla.....	Cor.ª b.ª S. Pablo	S. Ildefonso.....	Escuelas municipales elementales de niñas, n.º 56, en el n.º 21 y de niños, n.º 33, en el número 32; en el n.º 24, Escuela Normal de maestras; en el n.º 26, Juzgado municipal, Delegación de vigilancia y Prevención civil del Distrito.
Barco.....	21 á 45	14 á 40	Id.....	Colón.....	Id.....	
Colón.....	1 á 15	2 á 16	Fuencarral.....	P.ª San Ildefonso	Id.....	En el n.º 16, Iglesia de S. Ildefonso y oficinas parroquiales.
Cor.ª b.ª S. Pablo	>	16 á 34	Puebla.....	Id.....	N. S. Covadonga	En el n.º 16, Santa Hermandad del Refugio y cuna para expósitos; En el n.º 20, cuna de Jesús, por las siervas de María; Asilo de S. Fernando; parada de 10 carruajes de plaza.

Vías públicas	NÚMEROS		LA VÍA Ó TRAMO DE ELLA		Parroquias	Se hallan en ella
	Impares	Pares	Principia	Termina		
Fuencarral.....	33 á 87	»	S. Onofre.....	S. Joaquín.....	S. Ildefonso.....	Frente al n.º 55, fuente pública del canal de Lozoya
Puebla.....	»	2 á 20	Valverde.....	Cor.ª b.ª S. Pablo	Id.....	En el n.º 20, colegio de la Concepción, de niñas pobres, la Iglesia de S. Antonio de los Portugueses y Comunidad de Hermanas de la Compañía de Sta. Teresa.
S. Ildefonso (P.ª).	7 y 9	6, 8 y 10	Colón.....	S. Joaquín.....	Id.....	»
S. Joaquín.....	1 á 9	»	Fuencarral.....	P.ª S. Ildefonso..	Id.....	Frente al n.º 9, fuente pública del Canal de Lozoya.
S. Onofre.....	»	2 á 10	Id.....	Valverde.....	S. Martín.....	»
Sta. Bárbara....	1 á 11	2 á 12	Id.....	P.ª S. Ildefonso..	S. Ildefonso.....	»



Vías públicas	NÚMEROS		LA VIA Ó TROZO DE ELLA		Parroquias	Se hallan en ella
	Impares	Pares	Principia	Termina		
Valverde.....	9 á 39	20 á 54	S. Onofre.....	Colón.....	S. Ildefonso.....	En el n.º 17, los RR. PP. Descalzos y Oratorio del Espíritu Santo; en el 19, Centro Eucarístico Diocesano de Madrid-Alcalá; en el n.º 21, la Sociedad filantrópica de Militarios Veteranos; en el n.º 26, Academia de Ciencias exactas y naturales; frente al número 26, fuente pública del canal de Lozoya; parada de 6 carruajes de plaza.

Las escuelas municipales más próximas, además de las citadas en la calle del Barco, son: la n.º 9, de párvulos, en la calle de la Farmacia, n.º 4; la n.º 2, de adultos, en la calle del Molino de Viento, n.º 34; la elemental de niñas, número 23, calle de la Luna, n.º 14; la elemental de niños, n.º 3, en la calle del Molino de Viento, n.º 34.

La calle de Fuencarral la cruza la línea del tranvía del Norte, con servicio á Chamberí y Cuatro Caminos á Puerta del Sol, Pacifico, Progreso y viceversa.



6645

FM

BIBLIOTECA HISTORICA MUNICIPAL



1200046650

I-D Ayuntamiento de Madrid 1200046650

Reservado el derecho de propiedad.—Queda hecho el depósito que marca la ley.

---

Puede este trabajo adaptarse á cualquier otro ó proyecto, tratando con la Administración.

---



### PRECIOS DE VENTA EN TODAS LAS LIBRERÍAS

---

Guía de un Barrio, con su plano .....	0,25	pesetas.
La coleccion de los diez Barrios que comprende un Distrito, con sus planos.....	2,25	—
-- de los cien Barrios, con sus planos .....	20	—
Guía de un Distrito, con su plano .....	2	—
La coleccion de los diez Distritos, con sus planos .....	17,50	--
Guía general, con su plano de conjunto.....	25	--

En carteras de piel, tela, etc., etc., precios especiales

---

Toda la correspondencia y pedidos ha de dirigirse al señor Administrador

**IMPERIAL, 10, SEGUNDO**

Ayuntamiento de Madrid