

FM 6647



DISTRITO 2.º, HOSPICIO

Barrio núm. 6, HERNÁN CORTÉS

GUÍA PRÁCTICA

FORMADA CON ARREGLO Á LAS NUEVAS DIVISIONES ADMINISTRATIVA Y JUDICIAL, QUE CONTIENE, ADEMÁS DEL PLANO DEL BARRIO, CON LA NUMERACIÓN DE LOS EDIFICIOS POR MANZANAS Ó TROZOS DE LAS VÍAS PÚBLICAS, LÍNEAS DE TRANVÍAS Y PAVIMENTOS, UNA RESEÑA COMPLETA DE LOS ESTABLECIMIENTOS OFICIALES Y PÚBLICOS, DE LAS FUENTES Y MONUMENTOS COMPRENDIDOS EN SU DEMARCACIÓN

MADRID - 1903

R. Velasco, impresor, calle del Marqués de Santa Ana, núm. 11
Ayuntamiento de Madrid
Teléfono número 551




Ayuntamiento de Madrid

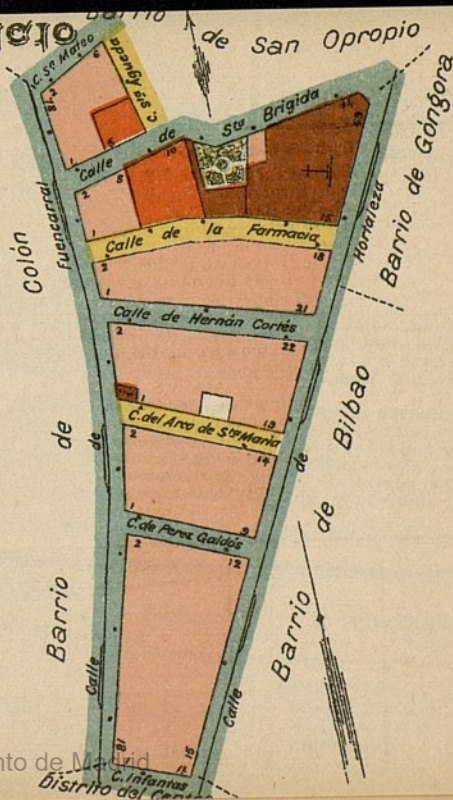
R / 137. 271


DISTRITO 2º - HOSPICIO

Barrio de Hernán Cortés.

Num.º 6.

-  *Jardin*
-  *Edificaciones.*
-  *Solares.*
-  *Edificios públicos.*
-  *Id. eclesiásticos.*
-  *Pavimento de adoquin.*
-  *Id. de cuña.*
-  *Linea de tranvías.*
-  *Bocas de riego*





Ayuntamiento de Madrid

Distrito 2.º, Hospicio

Barrio n.º 6, Hernán-Cortés

La escala del plano es $\frac{1}{5,100}$.—Población, 4.494 habitantes

Tenencia de alcaldía.—Calle de la Salud, n.º 6, provisionalmente.

Casa de Socorro.—Calle de Pizarro, n.º 12, id.

Juzgado municipal.—Calle del Barco, n.º 26.

Expendiduría de cédulas personales.—Calle de Silva, n.º 16.

Fiel contraste.—Calle de la Estrella, n.º 18.

Alcaldía de barrio.—Calle de Hortaleza, n.º 108, 3.º; horas, de 2 á 4 tarde

Servicio contra incendios.—Calle de Regueros, n.º 5; bomba ordinaria.

Campanadas para casos de incendio.—Dos para el Distrito, de timbre grueso y seis para el barrio, de timbre más fino.

División administrativa municipal, siguiendo el eje de las calles que se mencionan.—Calle de las Infantas, desde la de Hortaleza á la de Fuencarral; Fuencarral, desde Infantas á San Mateo; San Mateo, desde Fuencarral á Santa Agueda; Santa Agueda, desde San Mateo á Santa Brígida; Santa Brígida, desde Santa Agueda á Hortaleza; y Hortaleza, desde Santa Brígida á Infantas.

En las calles de Fuencarral, de Infantas á S. Onofre y la de las Infantas de Fuencarral á Hortaleza, que son límite de Distrito, la división judicial va por la línea de la fachada de los números pares en la de Fuencarral y de los impares en la de las Infantas, correspondiendo, por tanto, al Distrito del Centro, todo el plano de las mismas.

Las vías públicas van por orden alfabético y son todas las comprendidas en el barrio; cuando tengan solo una numeración (impar ó par), corresponden al límite del barrio, y con las dos numeraciones son las del interior del mismo; en las plazas la numeración es siempre correlativa, aunque no se designa más que la de los números pares é impares, por separado, para aprovechar el encasillado.

Las abreviaturas empleadas son las siguientes: n.º, número; S., San; Sta., Santa; N., S., Nuestra Señora; d.º, duplicado.

Vías públicas	NÚMEROS		LA VIA O TROZO DE ELLA		Parroquias	Se hallan en ella
	Impares	Pares	Principia	Termina		
Arco Sta. María...	1 á 19	2 á 14	Fuencarral.....	Hortaleza.....	S. Ildefonso.....	En el n.º 4, escuelas municipales elementales de niñas, n.º 29 y de niños, n.º 42.
Colmillo.....	(Hoy calle de Pérez Galdós.)					

Ayuntamiento de Madrid

Vías públicas	NÚMEROS		LA VIA Ó TROZO DE ELLA		Parroquias	Se hallan en ella
	Impares	Pares	Principia	Termina		
Farmacia.....	1 á 15	2 á 16	Fuencarral.....	Hortaleza.....	S. Ildefonso.....	En el n.º 4, escuela municipal de párvulos, n.º 9; en el n.º 11, Facultad de Farmacia y Biblioteca de la misma; en el n.º 1, coche diario para San Sebastián de los Reyes, Algete y Fuente el Saz.
Fuencarral.....	>	18 á 78	Infantas.	S. Mateo.....	Id	En el n.º 48, Capilla de N. S. de la Soledad; en el n.º 18, Consulado de la República Dominicana.
Hernán-Cortés...	1 á 21	2 á 22	Fuencarral.....	Hortaleza.....	Id	>
Hortaleza.....	15 á 69	>	Infantas.....	Sta. Brígida.....	Id	En el n.º 69, Iglesia y Escuelas Pías de San Antonio Abad y Comunidad de Religiosos Escolapios; escuelas Dominicales de San Antón; fuente pública del viaje de la Castellana, llamada de Galápagos; parada de 10 carjes. de plaza.
Infantas.....	1 á 1 dº	>	Fuencarral.....	Hortaleza.....	S. Martín.	>

Vías públicas	NÚMEROS		LA VIA Ó TROZO DE ELLA		Parroquias	Se hallan en ella
	Impares	Pares	Principia	Termina		
Pérez Galdós (1)...	1 á 9	2 á 12	Fuencarral.....	Hortaleza.....	S. Ildefonso.....	Parada de 2 carruajes de plaza.
S. Mateo.....	»	2 á 6	Id.....	Sta. Agueda.....	Id.....	»
Sta. Agueda.....	1 á 5	»	Sta. Brígida.....	S. Mateo.....	Id.....	»
Sta. Brígida.....	1 á 5	2 á 8	Fuencarral.....	Sta. Agueda.....	Id.....	En el n.º 5, Teatro Martín.
Id.....	»	10 á 14	Sta. Agueda.....	Hortaleza.....	Id.....	»

(1) La calle de Pérez Galdós, antes calle del Colmillo.

Las calles de Fuencarral y Hortaleza las cruza la línea del tranvía del Norte, con servicios á Chamberí, Cuatro Caminos á Puerta del Sol, Pacifico, Progreso y viceversa y por la de Hortaleza; además la de Almagro y Castellana á Puerta del Sol, San Francisco y viceversa.

4M 6647

BIBLIOTECA HISTORICA MUNICIPAL



1200046652

I. U. Ayuntamiento de Madrid 1200046652

Reservado el derecho de propiedad. - Queda hecho el depósito que marca la ley.

Puede este trabajo adaptarse á cualquier otro ó proyecto, tratando con la Administración.



PRECIOS DE VENTA EN TODAS LAS LIBRERÍAS

Guía de un Barrio, con su plano	0,25 pesetas.	
La colección de los diez Barrios que comprende un Distrito, con sus planos	2,25	—
— de los cien Barrios, con sus planos.....	20	—
Guía de un Distrito, con su plano.....	2	—
La colección de los diez Distritos, con sus planos	17,50	—
Guía general, con su plano de conjunto.	25	—

En carteras de piel, tela, etc., etc., precios especiales

Toda la correspondencia y pedidos ha de dirigirse al señor Administrador

IMPERIAL, 10, SEGUNDO

Ayuntamiento de Madrid