

4-262-48.

1863

AYUNTAMIENTO CONSTITUCIONAL.

NEGOCIADO DE *Obras.*

MADRID.

CLASE *Construccion*

Espediente de Licencia concedida a D.ⁿ Santiago
Parr y Hernandez, para construir de nueva
planta las Casas num.^{os} 37, 39. y 41, de la
Calle del Espiritu Santo, con vuelta a la de
las Minas, num.^{os} 30, y 32, man.^a 181.

Lunes 19

4-262-48

TENENCIA DE ALCALDÍA

DE

Madrid.

Distrito de la Universidad

Se pasaron los avisos
en el mismo día 11.

El Sr. Regidor D. Dionisio
Reuelta ha tenido por con-
veniente señalar la hora de
las dos de la tarde para la
tira de cuerdas de la casa que
va a construir D. Santiago
Paz y Hernandez en la calle
del Espiritu Santo n.º 9.

Lo que comunico a V.ª a los
efectos consiguientes.

Dios que. a V.ª m.ª d. Ma-
drid 11. Abril de 1868.

El V.º de Alcalde
Fray. F.ª Medina

Sr. Vdo. del Excmo. Ayuntamiento
Ayuntamiento de Madrid

AYUNTAMIENTO DE MADRID

1900



Effectuada en este dia la
tira de cuerda y senalam^{to}
de varante de la casa n.^o 39. de
la calle del Espiritu Santo,
propia de D. Santiago Perez
y Fernandez, se manifesto
al H. Regidor que presidio el
acto que la varante debe-
ria permanecer la misma
que hoy afecta, conviniendo
sin embargo se pusiese una
bailada mas de sillero para
que aprobada en su dia
la varante de aquella cuerda
y tuviese que sufrir alguna
alteracion la de la citada
calle no pueda reclamarse

indemnizacion alguna el
dueño de la finca.

Lo que pongo en conocimiento
de V. H. para los efectos q.
haya lugar.

Dios que. a V. H. m. a. I. Ma-
drid 13. de Abril de 1863.

Carlos W de Castro

Pres. de la Comision de Obras del Camo. Ayuntamiento.

Ayuntamiento de Madrid

TENENCIA DE ALCALDÍA

DE

Madrid.

Distributo de la Universidad,

Paradas las comuni- Mano ha terminado
ciones en 12. a Mayo la hora de las cinco
de la tarde del día 13

El Sr. Regidor
de la Comision de obras
D. Fran.^{co} Salmeron y
Alonso ha señalado
la hora de las cinco
de la tarde del día 13
del actual para la tira
de cuerda en la casa C.^a
del Espiritu Santo n.º 37,
suplicando a V. S. se sirva
disponer se le suministre
el vino para practicar
esta diligencia.

Dios que a W.S.M. & I.
March 11 de Mayo 1863

Wm. C. M. P.
Long Fe. M. M. P.

El Secretario del Excmo Ayuntamiento,

AYUNTAMIENTO DE MADRID

1900

12-11-00

AYUNTAMIENTO DE MADRID

12-11-00



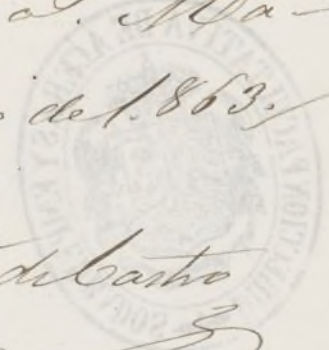
Inspeccionada en este día la
tira de cuerda y ~~del~~ al-
muerzo de Vasantes de la
casa n.º 37. de la Calle del
Espiritu Santo, se mani-
festo al Sr. Regidor que
presidio al acto, que las
vasantes deberian permanen-
cer la misma que antes
afectaba, por no parecer
necesaria la alteracion
de la grad. de la Calle.

Lo que pongo en conoci-
miento del Sr. Excmo. Sr. D. Juan
de Dios y de la J.ª de la Calle.

Dios

que a V. H. M. I. a. I. Ma-
drid 13. de Mayo de 1863.

Carlos M. de Castro



H. de la Comision de obras del Excmo. ayuntam.^{to}

4-262-48

TENENCIA DE ALCALDÍA

DE

Madrid.

Distrito de la Universidad

Se suscribió la obra
en 27 Mayo 63.

El Sr. Regidor D.
Juan Antonio Sanchez
ha señalado para la
tira de murales de la
casa calle del Lep^{to}to
n.º 41 la hora de la
3 de la tarde del Viernes
29 del corriente, Lo
que pongo en cono-
cimiento de V. S. para
los efectos oportunos.
Dios que a V. S. m. d.
Madrid 26 de Mayo
de 1863

El Sr. D. M.
Reg. de Medicina

Se levo del libro Ayuntamiento
Ayuntamiento de Madrid

AYUNTAMIENTO DE MADRID

1900

1900




Inspeccionada en este dia
la tira de cuerdas y penales-
mientos de varantes de la casa
n. 41. de la Calle del Regin-
to Santo, se manifiesto
al H. Regidor presidente
que la varante deberia
permanecer la misma que
antes afectaba, por no pa-
recer necesario la altera-
cion de la grat. de la calle.

Lo que pongo en conoci^{to}m.
de C. H. para los efectos
que haga lugar.

Dios

que a' V. H. m. d. S. Mo-
dud 29. de Mayo de 1863,

Carlos M. de Castro


A. de la Comisión de obras del Excmo. Ayuntam.^{to}

4-262-48



Reg^o 862.


Exmo Ayuntamiento Constitucional
de esta N. M. P.

D. Santiago Liz y Hernandez
dueño de una casa sita en esta cor-
te y en calle del Espíritu Santo
señalada con el n.º 39 moderno, uno an-
tiguo manz.ª 484 = a N. E. con el
respeto debido y pone, que estando
demoliendo la dta casa, con licencia
que le fue expedida por una corpora-
cion el día 7 de Marzo; le es necesario
que por el arquitecto municipal
a quien correspondiese le marque
la alineación altura y rasante que
ha de tener la nueva finca que va
a construir, para poder formar el
plano de fachada el arquitecto
director de la obra; que hay que
presentar a la aprobación de V. E.
en esta atención a

V. E. Suplica a V. E. dar las ordenes
oportunas para que se marque

Otra alinacion y altura
Gracia que es para merecer
P. E.

Dice que a P. E. m. a. el
día 8 de Abril de 1863 =

Santiago Laz y
Gonzalez


Madrid 8 de Abril de 1863,

Pase al Sr. Teniente de Alcalde
del Distrito de la Universidad, ju-
ra que se sirva disponer que con
asistencia del Sr. Regidor Vocal de
la Comision de Obras D. Simón
Bernalta, del intendado, su architec-
to, el municipal, y el Ingeniero
director por lo respectivo a la va-
sante; se fuese al acto de la tir-
de cuerdas informando el Profe-
de Villa del resultado, Teniendo

presente lo prevenido en el artículo 427 de la ordenanza de Policía Urbana, y previniendo al dueño, no puede dar principio a las obras sin la competente licencia.

D. Manuel Corregidor

[Signature]



Madrid 9 de Abril de 1863.

Se al Sr. Reg.^{te} D. Domingo de Perrotta para que se sirva señalar día y hora para la tira de cuerdas a que se refiere el anterior decreto previniendo que sea pare igualmente al Arquitecto para su informe.

D. Manuel de M.
[Signature]

Ab. 11 / 1863.

Se señala p.^o la tira de cuerdas el lunes 13 del corriente a las dos de la tarde.

[Signature]

Sres de la Comisión de Obras.

Marcada la alineación que debe observarse con arreglo a la aprobada por R.^o Orden de 18 de Febrero de 1854 en la construcción de la fachada de la

Casa que se trata de construir de nueva planta por cuenta de D.ⁿ Santiago Par y Hernandez, en la calle del Espiritu Santo n.^o 39 de la mañana 1864, resulta.

- 1.^o Que la fachada se establezca en linea recta en los 51,75 pies que tiene de extension remetiendose por la derecha 3,083 de pie y por la izquierda 3,083 de pie tomándose por esta circunstancia del solar para incorporarlo a la via pública una extension de 159,54 pies superficiales que al precio de 20 $\frac{1}{2}$ pie cuadrados importan 3190,80 $\frac{1}{2}$ que deberan abonarse al interesado por cuenta de los fondos municipales.
- 2.^o La altura de la fachada no excedera de quince metros hasta la linea superior de la cornisa del alero medidos segun lo pre venido en la regla 18 de la N. Orden de 10 de Junio de 1854, siendo la vorante de la acera la que marque el Sr. Director de aceras y empedrados.
- 3.^o (Que) Podrá construir piso bajo con la luz de 3,62 metros principal, segundo y tercero, siendo arbitraria la de estos tres pisos siempre que no baje ninguno de 2,78 metros de luz; sobre la altura total señalada no se construirá exterior ni interiormente boordillas vivideras ni mas obras que las indispensables para cubrir la casa colocando los trasteros debajo de los armaduras.
- 4.^o Que no se permite salir ni retirarse de la alineacion acordada con ningun cuerpo del edificio, dejando rincorados ni retallos sino despues de haberse salvado con un recalo de un metro por lo menos.

U.S. en vista de lo expuesto acordaran lo que estimen oportuno.

Madrid 14 de Abril de 1863.

Felipe M. Gomez



Excmo Ayuntamiento Constitucional de
esta M. N. C.

D. Santiago Laz Duena de las casas
sitadas en esta corte, Calle del Es-
pirita-Santo n.^o 37 y la contiguan
por el Huero n.^o 30 por la de las Mi-
ras; que tratando de levantar una
nueva finca en el sitio que ocupan
dhas casas, le es necesario para que
el Arquitecto que la ha de dirigir
que es D. Gildoro Lerena, forme
el plano de fachada que sea de pre-
sentar á la aprobacion de V. E.; se
le marque por el Arquitecto Ma-
nicipal la alineacion altura y gra-
sante que han de tener la nueva
finca en esta atencion á

V. E. Suplica se sirva dar las ordines oportu-
nas para que se le marque dha ali-
neacion.

Dióse que á V. E. m. d. Madrid
3 de Mayo de 1863.

Ayuntamiento de Madrid

Santiago Laz
[Signature]

Madrid 8 de Mayo de 1863.

Pase al Sr. Clemente de Alcalá
de el Distrito de la Universidad pa-
ra que se sirva disponer que con asistencia
del Sr. Regidor Vocal de la Comision de obras
D. Francisco Salmeron y Alonso, de Inter-
resado, su Arquitecto, el Municipal y el
Director facultativo de Empedrados, por lo
concerniente a la presente, se verifique el
acto de tira de medida; informando el Pro-
prietario de Villa del resultado, teniendo pre-
sente el articulo 427 de la Ordenanza de
P.V., y previniendo al dueño no puede dar
principio a la obra sin la competente li-
cencia.

El Alcalde Corregidor

Hecto

Madrid 10 de Mayo de 1863

Pase al Sr. Regidor Vocal de la Comision
de obras, para que se sirva se-
ñalar dia y hora.

El Sr. de M. C.

Medina

Señalo para la practica de esta diligencia el 13 del actual, a las 5 de la tarde.
Madrid 11 de Mayo de 1863.

Fran. Salmeron y
Alonso

Pres de la Comision de Obras.

Marcada la alineacion que debe observarse con arreglo a las aprobadas por N. Ordenes de 18 de Febrero de 1854 y 22 de Febrero de 1859 en la construccion de los fachados de la casa que se trata de construir de nueva planta por cuenta de D.ⁿ Santiago Par Hernandez en la calle del Espiritu Santo n.^o 37 con accesorios a la de las Minas n.^o 30 de la manzana 484. resulta.

1.^o La fachada de la calle del Espiritu Santo se establecera en linea recta en los 22 pies que tiene de extension remetiendose por la derecha 3,083 de pie y por la izquierda 3,166 de pie tomándose por esta circunstancia del solar para incorporarlo a la via publica una extension superficial de 68,72 pies que al precio de 20 r. pie cuadrado importan 1374,40 r. que deberan abonarse al interesado por cuenta de los fondos municipales. La fachada de la calle de las Minas se establecera en linea recta en los 22,50 pies que tiene de extension remetiendose por la derecha 1,75 de pie y por la izquierda 1,50 de pie tomándose por esta circunstancia del solar para incorporarlo a la via publica una extension superficial de 36,56 pies que al precio de 18 r. pie cuadrado importan 658,08 r. que deberan abonarse al interesado por cuenta de los fondos municipales.

Resultando que el Ayuntamiento tiene que abonar al referido Sr. Par y Hernandez, la cantidad de 5223,28 reales por los 264,82 pies cuadrados que se toman para via publica en las calles del Espiritu Santo n.^o 39 y n.^o 37 con accesorios a la de las Minas n.^o 30 de la manzana 484.

2.^o La altura de los fachados no excedera de la que previenen para calles de tercer orden los reglos 18 y 19 de la N. orden de 10 de Junio de 1854 siendo la rosante de la acera la que marque el Sr. Director de aceras y empedrados.

3.^o Que podra construir piso bajo con la luz de 3,62 metros principal, segundo y tercero, siendo arbitraria la de estos tres pisos siempre que no baje ninguno de 2,78 metros de luz y sobre la altura total señalada no se construya exterior ni interiormente bordillos vidrieras ni mas obras que las indispensables para cubrir la casa colocando los trasteros debajo de las armaduras.

4.^o Que no se permite salirse ni retirarse de la alineacion aprobada con ningun cuerpo del edificio, dejando rinconadas ni retallor sino despues de haberse salvado con un zocalo de un metro por lo menos.

VV. en vista de lo expuesto acordaran lo
que estimen conveniente.

Madrid 14 de Mayo de 1863.

Felipe M. Gomez

7-4
11-9
2-13



Excmo Ayuntamiento Constitucional de esta
M. D. V.

D. Santiago Fay, dueño de la casa
situada en esta corte Calle del Espirito
Santo n.º 41 á V. E. con el respeto
devido exponer que tratando de demo-
lar dicha finca para construirla de
nueva planta, bajo la dirección del
Arquitecto D. Federico Herrera,

A V. E. suplico se sirva dar las ordenes
oportunas para que por el Ar-
quitecto Municipal se le marque
la alineación y altura que ha de
tener la nueva finca, para que Dho
Director pueda formar el plano que
hay que presentar á la aprobación
de V. E. gracia que expone merecer
de la justificación de V. E.

Dice que á V. E. en! al. Madrid
19 de Mayo de 1863=

Santiago Fay

[Signature]

Madrid 21 de Mayo de 1863.

Pase al Sr. Teniente de Alcalde

del Distrito de la Universidad, para
Ayuntamiento de Madrid

que se sirva disponer que con asistencia
del Sr. Regidor Alcalde de la Comisión de
Obras D. Juan Antonio Sanchez, del intere-
sado, su arquitecto, el Municipal y el In-
geniero Director por lo respectivo a la presente
se proceda al acto de tira de cuerda, infor-
mando el profesor de Villa del resulta-
do, teniendo presente el artículo 52º de
la ordenanza de Policía Urbana y
previniendo al dueño, no pue-
dar participar a las obras sin la com-
petente licencia

El Alcalde Corregidor

Pte.

Madrid 25 de Mayo de 1863

Para el Sr. Regidor D. Juan
Antonio Sanchez para que se sirva
señalar día y hora

Pte. de M. A.

Madrid



Para que tenga efecto la anterior tira se
señala el Viernes 29 de Mayo a las once de la mañana

El Regidor

Ayuntamiento de Madrid

Juan Ant. Sanchez

Madrid 26 de Mayo de 1863

Señor al Inspector 1.º para
los efectos oportunos.

El Jefe de A.º

Medina

Res de la Comision de obras

Marcada la alineacion que debe observarse con
arreglo a las aprobadas por Reales ordenes de 18 de
Febrero de 1854 y 22 de febrero de 1859 en la
construccion de las fachadas de la Casa que se trata
de construir de nueva planta por cuenta de Don
Santiago Paz Fernandez en la Calle del Expiriturante
n.º 41 con v.º a la de las Minas n.º 32 de la
manzana 484, resulta.

1.ª La fachada de la Calle del Expiriturante
se establecerá en línea recta en los 84,72 pies
que tiene de extension rematándose por la
derecha 3,166 de pie y por la izquierda 3,089 de pie
tomándose por esta circunstancia del total
para incorporarlo a la via publica una
extension superficial de 107,79 pies que
al precio de 20 reales pie cuadrado

importan 2155, 40 r. que deberán abonarse
al interesado por cuenta de los fondos Municipa-
les. La fachada de la Calle de las Minas
se establecerá en línea recta en los 47, 25 pies que
tiene de extensión remitiéndose por la derecha 1,50 de
pie, y por la izquierda 9, 916 de pie, tomándose por
esta circunstancia del solar para incorporarlo
a la vía pública una extensión superficial de
87, pies que al precio de 18 r. pie importan
1.026, reales que deberán abonarse al interesado
por cuenta de los fondos Municipales, resultan-
do que el Sr. mo Ayunt.º tiene que abonar al
dueño de la expresada casa la cantidad de 3181, 40 r.
por los cinco tercios y cuartos pies setenta y
nueve centésimas que se toman en las dos calles
antes mencionadas. X

2.ª La altura de las fachadas no excederá de 15 metros hasta
la línea superior de la cornisa del alero, medi-
dos según lo prevenido en las Reglas 18 y 19
de la Real orden de 10 de junio de 1854 cuando la
altura de la casa la que marque el tenor
Director de obras y empedrador.

3.ª Que podrá construirse piso bajo con la
altura de 3, 62 m., según 2.º y 3.º si en
arbitraria la de otros tres pisos siempre

que no vagen ninguno de 2,78 metros de luz;
sobre la altura total señalada no se con-
tina interior ni exteriormente bardilla
dividida ni mas obras que las indispensables
para cubrir la casa colocando las trautera
debajo de las arimaduras.

1.^a Que no se permite salir ni retirarse de
la alineacion acordada con ningun cuerpo del
edificio dejando resiconadas ni retallos sino después
de haberse salvado con un rescalo de un metro
por lo menos.

V. F. en vista de todo acordaron lo que
les parezca mas conveniente - Madrid 1.^o de

Junio de 1862,

Liquidacion } se toman de los tres
casos 429,59 pies que
importan 8404,68 rs.

Felipe Ma Gomer

Gomer

Pres de la Comision de Obras

Examinado el plano de fachadas firmado por Don
Ysidro Luena y Rubio Arquitecto de la Real Aca-
demia de San Fernando lo hallo arreglado a buenos
principios y conforme a lo dispuesto en Real orden
de 10 de junio de 1854 siempre que la altura
total de 15 metros que han de tener la

fachadas se midan del modo siguiente. La de la casa de cuatro muros o sea la que va a ocupar el n.º 37 y parte del 39 se medirá por el centro de la fachada y la que va a ocupar el n.º 39 duplicado y 41 de la calle de Lepizitua tanto con vuelta a la de las minas n.º 30 y 32 se medirá la altura de los 15 metros por la esquina que forman estas dos calles, cuyas circunstancias una vez cumplidas y observadas las reglas siguientes no encuentren inconvenientes en conceder la licencia que se pide.

1.º ~~Los~~ cimientos han de construirse sobre terreno firme, con pedernal vivo dándole cuatro pies de espesor hasta 0,14 centímetros mas bajo del enras de la calle en donde retallando 0,14 de cada lado se sentará el zócalo gral de cantería de 0,84 centímetros de alto por lo menos y otros 0,84 centímetros de grueso, resultando dos hiladas descubiertas en el punto mas elevado de la calle y continuando estas a nivel hasta el mas bajo sin que falten en ningún punto de la fachada.

2.º Que sobre el referido zócalo y con su espesor seguirá la fachada de fábrica de ladrillo y mezcla de cal y arena hasta la im-

porta del pino principal y de la misma fabrica los
demas puros con inclusion de los arcos de puertas
y ventanas y un permitivo los entramados y
pumontes de madera, retallandolos por la parte
interior y proporcionalmente en cada uno
a fin de que resulte a la altura del alero
del alero de 0,70 centimetros de espesor el cual
podra ejecutarse a gusto del Arquitecto Director
formando una cornisa de piedra de fabrica entera
madera o de madera recubierta sin exceder de
un vuelo regular colocando o formando sobre
el mismo una canal de plomo para reunir
las aguas y dirigirlas a la alcantarilla principal
por medio de bajadas de plomo envevidas
en los muros de fachada o en la parte este-
rior de ella en los rehundidos que formen
los pabellones sin exceder de un vuelo y
procurando contribuir al ornato y decora-
cion de las mismas.

3.^a (Luz) El vuelo de los balcones del pino principal
no exceda de 0,42 centimetros ni de 0,28 los
del 2.^o y 3.^o dandoles a unos y otros 1,05 de
altura y al intervalo de los balcones 0,11
centimetros quedando recibidos las patillas
en el grueso de las paredes 0,28 centimetros
y algo mas separadas de la luz de los

Vuercos.

4^a En las puertas no habrá batiente ni quicio que sobre salga del filo de la fachada a fin de no entorpecer el tránsito público.

5^a Las aceras serán de lava de piedra buena, de 0,14 de espesor y 0,84 centímetros de salidas, sembrándose con mortero de cal bajo la rasante que se indica en el informe de alineación y sin que puedan abrirse luminarias horizontales a los sótanos, debiendo estas colocarse entre las moquetas de las puertas o a plomo de los vuercos.

6^a Se rebocará la fachada imitando un buen orden de construcción pintando al óleo de un color claro las puertas y colocando sobre las de los portales los num.^s de las casas antes mencionados. X

7^a El Arquitecto de la Sección podrá siempre que lo tenga por conveniente reconocer la obra cotando. Además el Duero obligado a dar aviso antes el vocale de Cantinías, enrasados los muros, cuando las fachadas se hallen coronadas con los aleros y por último después de totalmente concluida las fincas con objeto de reconocer si encuentran en estado de alquilar.

8^a En la construcción de andamios de las

fachadas se haga que las almas sean de serenas
colocadas frente los huecos a excepción de las de
los estremos que estaran a la línea de los
muros medianeros para que no resulten
inclinables en la fabrica, siendo las puen-
tes de maderos de a' 6, y los tabloner de
buena calidad, sin nudos saltados, poniend
tres por lo menos en el ancho de cada an-
damada y cuidando el arquitecto Director
no se carguen demasiado con los materiales
y para evitar en lo posible todo incidente de-
sagradable se colocaran maderos de a' 8 y de
a' 10 en las almas que visen de ante-
pechos y barrandillas elevandolos de los
tabloner unos cuatro pies, guardando
esta precaucion mas particularmente
en el sitio donde se establecerá el pescante
que se ejecutara con toda solidez procu-
rando el citado profesor que los anda-
mios interiores se construyan segun
arte para evitar desgracias. \$

V. H. en vista de todo acordaron lo
mas acertado = Madrid 6 de junio de 1863

Félix M. Gomez

Proyecto de Fachada de las Casas que se tratan de construir, una en la calle del Espíritu-Santo, y una manzana á la anterior con vuelta á la de las Minas en el sitio que ocupaban las Casas que allí habian, con las señas de 27, 29, 31, y la del Numero 20 por la retorcida de las Minas. -



Calle del Espíritu-Santo. -

Ayuntamiento de Madrid

Calle de las Minas. no 20 y 22

José María Llerena
y Rubio

0 10 20 30 Metros
Pies castellanos



Excmo. Señor

4-262-48

Solicitada licencia por D. Santiago Par
y Fernandez, dueño de las casas num.^{as} 37,
39. y 41. de la Calle del Espíritu Santo, con v.^{ta}
a la d^{ca} de las Minas n.^{as} 32., de la manr.^a 184. ^{para construir de nuevo.}
la Comisión de Obras no encuentra reparo en que
S. E. se le conceda, siempre que el interesa
do se sujete al plano presentado, y observe
la alineación, rasante y reglas de edificación que
el Arquitecto Municipal de la Sección y Direc
tor facultativo de Acercas y Empedrados establecen
en sus respectivos informes. Madrid 9. de
Junio de 1863.

Blancoain

Peyronnet

Aguilera

Vélez

Angulo

Sánchez

Morales

Madrid 11 de Junio de 1863.

En ob.^{ta} Const.

Como propone la Comisión

Junio 19

Con el Excmo. Ayuntamiento

[Signature]

[Signature]



D. D^{te} Moris y Silva, Duque de Soto y Altamira
 Alcalde Corregidor de esta M^d. P^a. Villa &c

Habiéndose solicitado licencia por D.
 Santiago Par y Fernandez, dueño de las ca-
 sas n^os 37, 39 y 41 de la Calle del Espíritu
 Santo, con vuelta a la de las Alcañices,
 n^os 30 y 32
 n^os 37, de la man^a 484, para construir
 las de nueva planta, se instruyó el
 oportuno expediente; y marcadas las ali-
 neaciones correspondientes; con arreglo a
 las aprobadas por A. P^o de 18 de Feb.
 de 1854, y 22 del mismo mes de 1857: presen-
 tado el diseño de fachadas, hallado confor-
 me por el Ay^{te}. Municipal de la Sección,
 y oído el dictamen de la Comisión de Ob^{re},
 se la ha concedido el Ayuntamiento, por
 su acuerdo de 11 del presente mes; siempre
 que la altura total de 11 metros, que han
 de tener las fachadas, se mida del modo
 siguiente. — La de la casa de 4 huecos, ó
 sea la q^{va} a ocupar el n^o 37 y parte p^a
 del 39 se medirá por el centro de la fa-
 chada, y la que va a ocupar el n^o 39 du-
 plicado y 41 de la Calle del Espíritu Santo,

con vuelta a la de la Alameda, n.º 39, se medirá la altura de los 15 metros por la esquina que forman estos dos calles.

Las obras se ejecutarán bajo dirección de profesor y el dueño se sujetará al plano mencionado y a las demás reglas siguientes.

La rasante deberá permanecer la misma que hoy afecta por no ser necesaria la alteración de la gruta de la Calle del Espíritu Santo; conminando sin embargo se ponga una hilada mas de sillera para que aprobada en su día la rasante de aquella cueva y tenga que sufrir alguna alteración la de la citada calle, no pueda reclamarse indemnización alguna.

x La fachada de la casa n.º 39 se establecerá ^{armaduras} hasta = por lo menos.

x La fachada de la casa n.º 37, con excepciones a la de la Alameda n.º 30 se establecerá hasta = armaduras.

La fachada de la casa n.º 35 con vuelta también a la de la Alameda n.º 32 se establecerá

a 6^o = hasta = por lo menos mencionadas,
(añadiendo) que y unidas a la 523 r. 26. cen-
tinos abonables tambien por el mismo
Ay.^{to} respecto de las calles del Ayuntamiento Santo-
nium 39 y al 31, con necesarias a la de las Ni-
nas, n. 30, forman un total de pies de
129, 59, que importan 804 r. 68 cent., que
deberan abonarse al interesado de los fon-
dos ~~Municipales~~ de esta Villa, segun certi-
ficacion que sujeta el Ay.^{to} de Madrid
y original presente aquel en la Contadu-
ria ~~de~~ del mismo Ay.^{to}, una vez termina-
das las facultades.

La altura de las de estas ultimas casas
no exceda 6^o = hasta = por lo menos, los
~~cien~~

Los cienitos 6^o = hasta = concluir la re-
gla 6^o

El Sr. Teniente de Alcaide del Ay.^{to} y yo, quedi-
mos dispuestos, cuando lo tengamos por con-
veniente, que se reconozca acerca del Estado
y construccion; esto sin perjuicio de que el
interesado de aviso, cuando este sentados
el Socalo de Pantera, enrasado el fuso jura-
dical, coronada la fachada con el alero y

concluido completamente el edificio,
a fin de que por estos reconocimientos
se recolecte la observancia de lo mandado
en el particular, y que la casa se
halla en estado de alquilarse.

Tambien el Arquitecto Municipal de
la Seccion podra reconocer la obra sien-
pre que lo juzgue oportuno.

En la Construcción de andamios & pla-
ta de graneles.

Por ultimo se Tendrá presente lo
prevenido en el articulo 41 de la ordenanza
de P.^a M.^a que dice, concedida que sea
la licencia para la nueva construcción
no se permitira mas plazo que el de
tres meses para dar principio a ella.
Madrid 28 de Enero de 1863

Se. E. de Huelva del 4.^{to} de la Universidad.

Se concede a D.^{to} la licencia expedida
a favor de D. Santiago Par y Hernan-
der para construir de nueva planta las
casas de su propiedad situas en la Calle
del Puerta Santa n.^{os} 37 y 38 con ^{accesoriam} ~~acceso~~ a la
de los Minos n.^{os} 30, y n.^{os} 41 de dicha Calle

del Espíritu Santo, con vuelta a la misma de
las Tinajas n.º 32; a fin de que el S. se sirva
disponer sea entregada al interesado a quien
corresponde. 17

Dijó S. =

Ab. Contador de esta Villa

Concedida licencia a D. Santiago Par y Ser-
nander para construir de nueva planta la
casas de su propiedad situas en la Calle del
Espíritu Santo n.º 37 y 37 con ^{accionas} vuelta a la de
las Tinajas n.º 30, y n.º 41 de otra Calle del
Espíritu Santo, con vuelta a la misma de
las Tinajas n.º 32; resulta de la alineacion
marcada por el Arquitecto Municipal de la
seccion que deja por la 1.ª Calle para el
tránsito público en el n.º 37- 157, 54 pies supe-
ficiales, que a precio de 20 r. que cuadrado
importan 3190 r. 80 cent. - en el n.º 37, deja
68, 72 pies, que, al mismo precio de 20 r. uno, im-
portan 1374 r. 80 cent.; y por el n.º 41- 107, 77
que, al mismo precio, importan 2131 r. 80 cent.;
y por último que por la Calle de las Tinajas
n.º 30, deja 36, 86 pies que a razon de 18 r. uno
hacen 681 r. 08 cent. y por la expresada Calle
de las Tinajas n.º 32, cede 57 y ^{pies} al mismo precio
de 18 r. suman 1026 r.; cuyas cantidades re-
unidas forman un total de 8204 r. 68 cent., que

debera abonarse al interesado, de los fon-
dos Municipales, segun certificacion que
equivala al ^{triquit.} al. ^{de} Madrid y origi-
nal presente aqui en esa contaduria
una vez terminadas las facturas.

Dios &c