

1864

AYUNTAMIENTO CONSTITUCIONAL.

NEGOCIADO DE

MADRID.

Susanche

CLASE

Construcciones.

*Gaviria D. Antonio de, expediente ins-
truido en solicitud de licencia para
cercar un terreno afueras de la Puer-
ta de Santa Barbara*

186

NEGOTIO DE

AYUNTAMIENTO CONSULTACION

MADRID

CLASE



Pág.º 474.

Amo Sr Alcalde Concejador de emporio

D.º Antonio de Javieria Vecino de la misma,
á N.º E. con la debida atencion expone: Que á las
afueras de la Puerta de Santa Barbara y Carrio
de Chamberi le pertenece en propiedad un terreno
q.º da frente con una tapia de ladrillo al paso del
Obelisco linde con la fabrica de D.º, y pidiendo en
sus intereses cercar dho terreno

A N.º E. Suplico se sirva tener á bien concederle la oportu-
na licencia p.º llevarlo á efecto con sujecion á lo di-
fuesto p.º el Reglam.º de Policía Urbana
Madrid 1.º de Mayo de 1864

Al Sr. D.º Antonio de Javieria
1864.

Para a la Comision de Licitaciones
previo informe del Sr. Ingeniero Director de los trabajos del P.
municipio =

Hecho
Pres. de la Comision de Licitaciones.


No parece pueda haber inconveniente en
acceder á la pretension del Solicitante sin otra

condicion que la que se sugiere en el certamiente a
las lineas del replanteo de la muralla que se
acompaña que es otra que parece se halla compren-
dido el terreno de propiedad del Sr. Gaviria.

No obstante lo. H. resolverán.

Madrid 17. de Marzo del 864.

Carlos M. de Castro



Excmo. Sr.


La Comision de Luanche se ha enterado
de la intencion de D. Antonio de Gaviria en
solicitar licencia para cercar un terreno de
su propiedad queda frente con una tapia de
ladrillo al Pared del Obelisco, y de conformidad
con lo informado por el Sr. Ingeniero Director de
reforma Luanche, es de opinion que el Sr. D. Aced
a lo solicitado, bajo las prescripciones impue-
tas por Dho. profesor, o resolver lo mas justo
Madrid treinta e ocho de mil ochocientos
seiscientos cuatro =

Peterson

Norma

Informacion

Pedromet



A. Dñd 31 de Mayo de 1864

En Ayto. Com. de

Contaduría Com. de



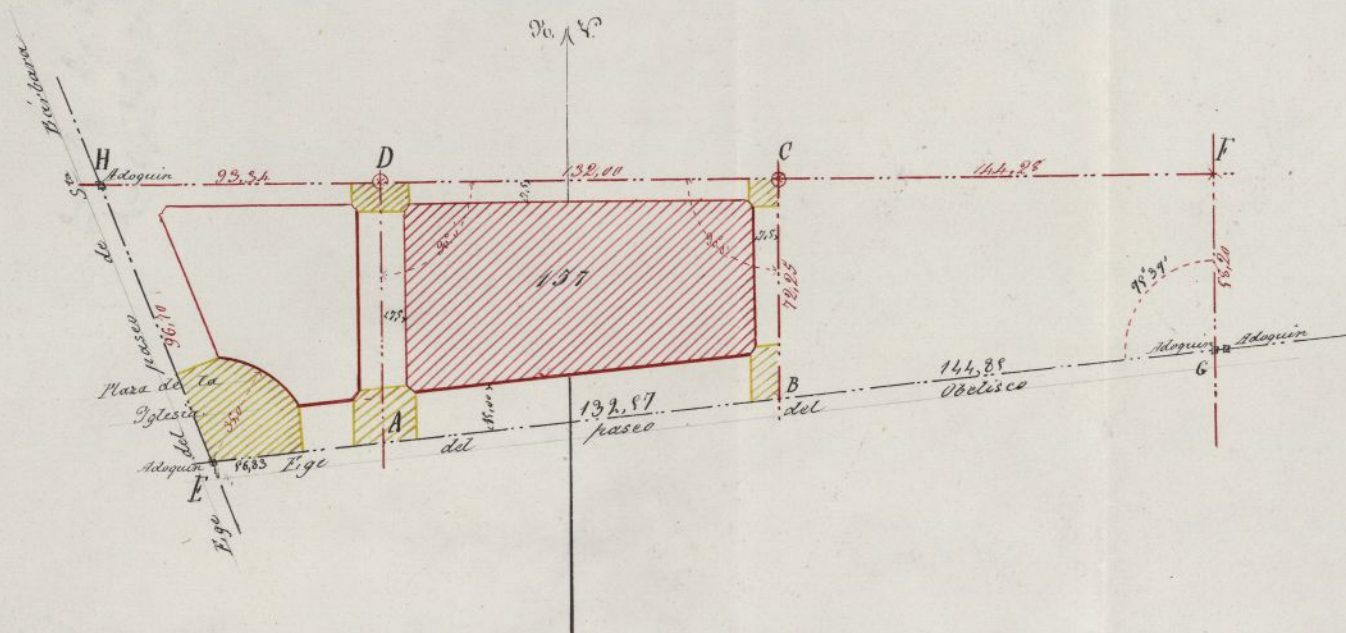
Abril 8

Con el Excmo. Ayto. de

Hecho

ENSANCHE DE MADRID.

Detalle para el replanteo de la manzana núm. 157 pedido por Dn Antonio Gavina,



Los círculos de carmin representan cotos de fabrica de ladrillo al descubierto construidos sobre el terreno y situados en la interseccion de las calles AD y BC con la F'H

Las líneas de carmin a trazos y puntos señalan los ejes de las nuevas calles; para determinarlos se procederá del modo siguiente:

Los cotos C y D fijan el eje CD tomando sobre este dos ángulos de 90° y prolongando las rectas DA y CB hasta su encuentro con el eje del Paseo del Obelisco como se ve en el plano se tendrán los ejes AD y CB

AB es el eje del Paseo del Obelisco que se determinará por los adoquines G y E

Las fachadas serán paralelas a los ejes y separadas de estos las distancias acotadas en el detalle

Los ángulos que terminan la manzana estarán chaflanados presentando un frente de cuatro metros de longitud siendo iguales entre si los dos lados de los triángulos que separan los chaflanes de la manzana

Las superficies dadas de amarillo serán horizontales y sus alturas con relacion al adoquin E de la plaza de la Tylosia situado en la interseccion de los Paseos de S^{ta} Barbara y del Obelisco son las siguientes:

- A „ 0,184 metros mas bajo que el adoquin E
- B „ 5,184 id. „ id. „ id.
- C „ 4,184 id. „ id. „ id.
- D „ 0,346 id. mas alto „ id.

Los adoquines se hallan enterrados a 0,10 metros de la superficie

Las rasantes para la edificacion serán 0,30 mts. mas elevadas que las de los ejes de las calles

El replanteo de la manzana se verificará por los datos acotados en el plano

Madrid 17 de Marzo de 1864.

Carlos M. de Castro

D. Jose Varo y Silva, Duque de Soto y Alt. Carij.
de esta M. H. Villa L.^a

Por la presente visto la instancia de D.
Antonio Gaviria, y de conformidad con lo in-
formado por el Sr. Intendente del Consuecho
de esta Capital, concedo la licencia solicitada
y^a cercar un terreno de su propiedad que ha
frente un matapía de ladrillo al paso
del Obelisco en la manz.^a 154^a ^{del rep. consuecho} con sujeción a
las reglas y prescripciones vigentes de Policía
Urbana y bajo la Dirección de Profesor apro-
bado

Madrid 12 Mayo 1864

En testigo

Al Excmo. de Alc. del Dist. del Hospicio

12 Mayo 1864

*Aguinta punto a V. S. la licencia solici-
tada por D. Antonio Galvira, para cercar
un terreno de su propiedad sito en el
Paseo del Obelisco, manz. 157 del Insur-
to, para que se sirva V. S. hacer llegar
a manos del interesado*

Dias L.^a



[Faint, illegible handwritten text, likely bleed-through from the reverse side of the page.]

REGISTRO FISCAL DEL ENSANCHE
SECCIÓN FACULTATIVA
COMPROBADO

