

4-425-6

1865 a' 67.

AYUNTAMIENTO CONSTITUCIONAL.

MADRID.

NEGOCIADO DE

Luis Sanchez

CLASE *Construcciones.*

*Adamo. D. Vidal del, expediente nutrido en co-
licitud de licencia para edificar en la man^a L. fuera
de la zona del ensanche.*

D^o. Morales

C^o. de Francisco

1880

AYUNTAMIENTO DE MADRID

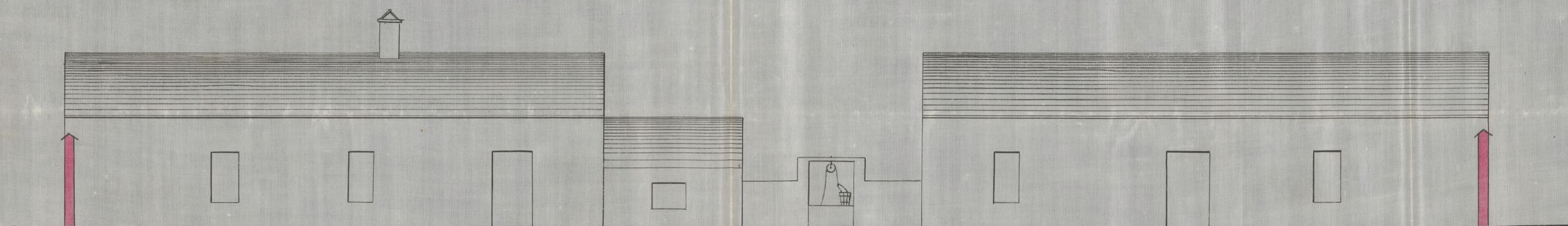
AYUNTAMIENTO DE MADRID

MADRID

CLASE

Plano del cercado y corral de la propiedad de D. Vidal del Alamo que ha de construirse en las afueras del Puente de Madrid al sitio llamado la cruz verde.

Seccion por la linea A.B.

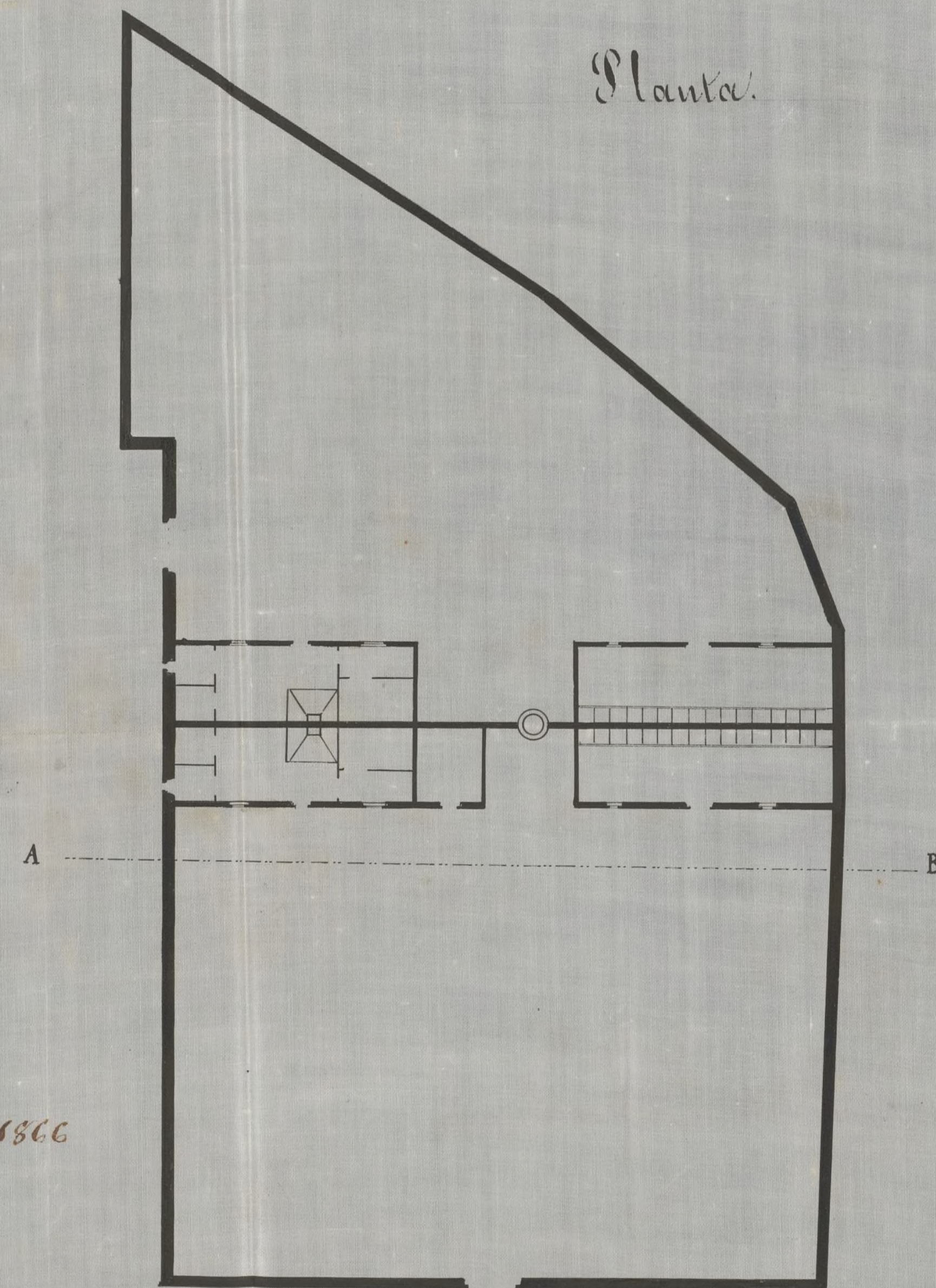


10 20 30 40 50 60 70 80 90 100 Pies

Madrid 16 de Febrero de 1866

Picarte Miranda

Planta.



10 20 30 40 50 60 70 80 90 100 Pies

Ayuntamiento de Madrid

de la Comision de Ensanche.

En cumplimiento del anterior decreto y visto la presente solicitud debo manifestar a V. S. S. que el solicitante debe señalar el sitio en donde se halla situado su terreno y designar la manzana en que está enclavado si es que está dentro de la nueva barriada del norte o bien presentar el plano de la fachada que desea edificar firmado por persona autorizada, si está fuera de ella.

Lo cuanto sobre el particular tengo que manifestar a V. S. S.

Madrid 19 Diciembre 1865.

Carlos M. de Castro

Madrid 2 de Enero de 1866.

En Comision de Ensanche.

Conforme con lo informado por el Sr. Ingeniero.

Manuel Blazquez

El interesado representado en esta Secretaria con el plano del terreno y casa que desea construir, que se me a su expediente y manifestar que el terreno se encuentra situado bastante distante del foro de circunscripción a la izquierda de la carretera del Brancos frente a la fabrica de papel Pintado, proximo al camino de Leñeros. Madrid 20 de Feb. 1866.

Vicente M. Blazquez


Tres de la

Comision de Ensenche.

Visto el plano presentado por este interesado debo manifestar a V. S. D. que en mi anterior informe de 19 Dbre ult.º decia que pudiese el replanteo de la manzana en que se halla enclavado su terreno, que podria tomar del plano que se halla de manifestado en la Secretaria del 1.º Ayuntamiento. Hasta que sea conocida esta no puede decirse si el plano esta conforme con la alineacion senalada.

Madrid 27 de Febrero de 1866.

Carlos M. de Castro



Madrid 9 de Abril de 1866.

En Comision de Ensenche

Conforme con el precedente dictamen

El Vice Presidente.

J. Barcala



Madrid 20 Abril 1867

Interado del precedente acuerdo, debo manifestar que la construccion que se desea verificar se halla en la manzana 2.ª del Barrio del Norte.

V. del Campo

Gr. de la Comision de Ensenche

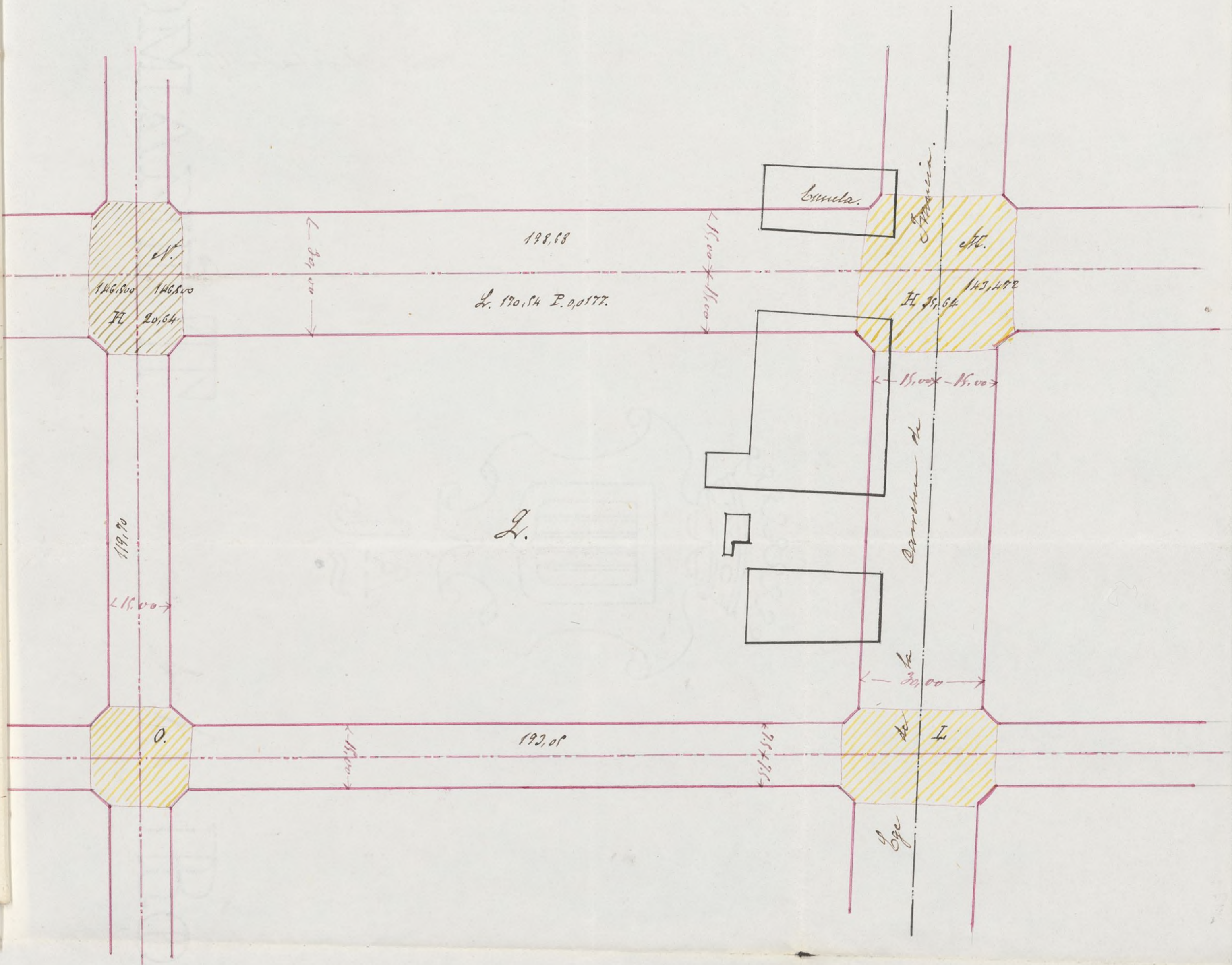
Para que pueda obrar los efectos que haya lugar, adjunto acompaño

por duplicado el replanteo de la man-
zana G. no habiendo sido despachada
hasta ahora la presente instancia
por haberse presentado posteriormen-
te otra por el mismo interesado para
edificar en la propia manzana y
cuyo replanteo se fue expedido en 18
de Abril del corriente año, habiendo
obtenido la licencia para edificar en
17 de Junio ppdo.

Por esta razón se creyó siempre
que el adjunto expediente formaba
parte de aquel que se deja hecha re-
ferencia, mas habiendose devuelto pa-
ra su despacho y apareciendo en el
mismo un plano en planta y alzado
de una edificación que se trata de lle-
var á cabo diferente de la para que ob-
tuvo licencia en 17 de Junio del cual
no se puede venir en conocimiento
por no decirse nada en el expediente;
con el fin de no demorar por mas
tiempo la resolución de este asunto
debo de decir a V. S. que no hallo in-
conveniente en que se le expida la
licencia para construir de planta
baja la casa á que hace referencia
el plano que se acompaña, debien-
do sujetarse a las alineaciones
y vacantes que se marcan en el de-
tallego y á las prescripciones siguien-
tes. La construcción de la casa que

ENSANCHE DE MADRID.

Detalle para el replanteo de la manzana núm. 2. del barrio Norte pedida por D. . . . Vidal del Alamo.



Los círculos de carmin representan cotas de fábrica de ladrillo al descubierta construidos sobre el terreno y situados en las intersecciones de los ejes de las calles en los puntos L y M de la carretera, existen adoquines enterrados de manera que se hallen determinados los ejes N-M - O-L - L-M y O-N.

Las fachadas serán paralelas a los ejes y separadas de estos las distancias acotadas en este detalle.

Los ángulos que terminan las murallas estarán chaflaneados presentando un frente de 4 metros de longitud siendo iguales entre sí los dos lados de los triángulos que separan los chaflanes de las murallas.

Las líneas negras y de carmin a trazo y puntos indican los ejes de las nuevas calles.

Las superficies rayadas de amarillo serán horizontales y su altura en relación a los puntos de consorcio.

las siguientes.

En el punto L. 1, 250 de terreno.

10 --- M. el mismo del terreno.

20 --- O. --- id --- id.


30 --- N. --- id --- id.

Las vacantes para la edificación, estarán 0,50 centímetros mas elevadas que las indicadas para los egres.

El replanteo de la manzana se hará por los datos acotados en este detalle.

Madrid 10 de Julio de 1867.

Carlos M^o de Castro



se proyecta deberá tener lugar bajo la dirección de persona legalmente autorizada sugiriéndose en ella á los planos presentados por el interesado que han sido aprobados, debiendo además observarse en cuanto á vallas andamios &c. lo dispuesto por las ordenanzas de policía, así como á las bajadas de aguas lluvias que se harán por medio de tubos de plomo ó zinc embebidos completamente en las fábricas desde el piso principal hasta el pavimento de la acera, por encima de la cual se verterán dichas aguas á la cuneta ó arroyo del empedrado si no existiere alcantarilla en las inmediaciones á que puedan ser acometidas.

Los fogones y hornillos de cocina, las chimeneas y estufas se dispondrán de manera que los tubos de salida de humos vayan embebidos en los gruesos de muros de fábrica completamente incombustibles, y si esto no pudiese tener lugar subirán dichos tubos por dentro de otros de barro de suficiente diámetro y espesor, procurando que puedan ser removidos fácilmente en toda ocasión.

Siendo responsable el profesor, director de las obras, de la estabilidad de las mismas procurará poner especial cuidado en las dimensiones y calidad de los materiales, cuyo empleo queda á su arbitrio, excepto en los muros de fachada en que se prohíben los entramados y umbrales de madera.

Se recomienda el uso de los retr
y comunes de bombillos incandescentes, con el
objeto de evitar en cuanto sea posible
los malos efectos que resultan para la
salud pública a causa de las emanaciones
que se producen hoy con la construcción
ordinaria de los mismos. //

Madrid 10 de Julio de 1869.

Carlos M. de Castro





Excmo. Sr.

Por D. Vidal del Maño se ha solicitado licencia para edificar en un terreno fuera de la zona de ensanche.

La Comision en su vista y de lo informado por el Sr. Ingeniero, no halla inconveniente en que se acceda á la peticion, bajo las reglas establecidas por el citado profesor, con sujecion al plano presentado y de mas correspondiente. Opiniendo asi mismo que la extension de la licencia sea bajo la responsabilidad del Sr. Ing.^o Madrid 20 de Julio de 1867.

~~Excmo. Sr.~~
José Díaz Aguirre
A. Puj. de

Madrid 9. de =

Año de 1887

En el Ayuntamiento

Conforme con la Comisión






Año de 1887

Con el Excmo. Ayuntamiento

Villanueva



D. José Nientant y Sanchez Pleyter
Marqués de Villandigna &c.

Habiendose solicitado licencia
por D. Vidal del attaneo para
edificar una casa en la man-
zana 2 del Barrio del Norte sito
llamado la Cruz Verde, segun pla-
no que acompaña, se instruy-
ó el oportuno expediente: oido
el parecer del Sr. D. D. y de con-
formidad con lo propuesto por
su Comision se le ha conce-
dido el efecto siguiente. Cont.
de esta Villa por un acuerdo
de 8 del ^{pp. de} ~~octubre~~, a condicion
de que se meten al menos
nada plantado y replanteo
que ha recibido. Debiendo
ademas observar las reglas
siguientes.

(Aqui)

Se comienza aspi-
do la presente en Madrid
a 29 de ^{septiembre} ~~octubre~~ de 1867.

Al Sr. Intendente Alcalde del Dist.^o de la Universidad
Sete
29 Agosto 1887.

Ofiunto remito á V. la licencia
expedida á favor de D. Vidal del
Alamo para edificar en la
manzana 2 del Barrio del
Norte, á fin de que V. se sirva
disponer su entrega al
interesado á los mas corres-
pondientes. J. V.

Al Sr. Director de las obras del
Ayuntamiento
29 Agosto 1887

Ofiio V. - Con esta fecha se
remite al Sr. Intendente Alc.
del Dist.^o de la Universidad la licencia
expedida bajo la responsabili-
dad del S. N. según acuerdo
del Excmo. Ayuntamiento, á fa-
vor de D. Vidal del Alamo
para edificar en la manz.^a
2 del Barrio del Norte.
J. V.

8
a
l
s
l
es
1864
a
ti
o
o
a

A. B. DOMESTICO

Al Sr. D. Juan de Alcaide del Real P.º de San Mateo

29 Agosto 1813

Refunto remitido al Sr. D. Juan de Alcaide del Real P.º de San Mateo expedida a favor de D. Vidal del Alamo para defender en la causa 2.ª del Barrio del Norte, a fin de que el Sr. D. Vidal disponga con entera libertad de interceder a la mejor conveniencia para el fin.

Juan V.º

Al Sr. D. Juan de Alcaide del Real P.º de San Mateo

29 Agosto 1813

Refunto remitido al Sr. D. Juan de Alcaide del Real P.º de San Mateo expedida a favor de D. Vidal del Alamo para defender en la causa 2.ª del Barrio del Norte, a fin de que el Sr. D. Vidal disponga con entera libertad de interceder a la mejor conveniencia para el fin.

Juan V.º