



LITOGRAFIA

ENCUADERNACION

MUNICIPAL

24-123-5

11476

año de

1920

Talón núm.



Corres

Campo Hermanos
sobre construcción de finca en el
solar nº 5, de la calle de Valle-
hermoso

expedida en 15 de Septiembre de 1920
por acuerdo del Excmo. Ayunt.
fecha 10

Datos que se han tenido en cuenta para el empleo del timbre que
figura en este talón, según informe del Arquitecto municipal de
la 1ª Sección del Ensanche

	Metros cuadrados.		PESETAS
Superficie horizontal de la finca <u>M. ay. pr. de</u>	<u>250</u>	Hasta 250 metros cua- drados.....	
		Por id. de exceso.	<u>50</u>
Superficie de ensanche en sentido horizontal.		Hasta 100 metros cua- drados en sentido horizontal de nueva planta.....	
		Por id. de exceso.	
Superficie de ensanche en sentido vertical..		Hasta 250 metros cua- drados.....	
		Por id. de exceso.	
TOTAL.....		TOTAL.....	<u>50</u>

Madrid, 19 de Octubre de 1920,

El Secretario,
P. O.

Recibí la licencia:

El Interesado,

Campo, M.

El expediente fué inventariado en



2.



responde a licencia solicitada por D. Diego
Andrés
construccion de casa Fer-
nandez y Gonzalez 7.

expedida en 15 de Septiembre de 1920
por acuerdo del Consejo Municipal
fecha 10

Datos que se han tenido en cuenta para el empleo del timbre que
figura en este talón, según informe del Arquitecto municipal de
la 2.ª Sección del Consorcio

	Metros cuadrados.		PESETAS
Superficie horizontal de la finca <u>Mayorada</u>	<u>250</u>	Hasta 250 metros cua- drados.....	
		Por id. de exceso.	<u>50</u> u
Superficie de ensanche en sentido horizontal.		Hasta 100 metros cua- drados en sentido horizontal de nueva planta.....	
		Por id. de exceso.	
Superficie de ensanche en sentido vertical..		Hasta 250 metros cua- drados.....	
		Por id. de exceso.	
TOTAL.....		TOTAL.....	<u>50</u> u

Madrid, _____ de _____ de 19__

El Secretario,
P. O.

29 OCT 1920

Recibí la licencia:

El Interesado, 110


Donato Alonso

El expediente fué inventariado en _____

Negociado de

Libro 14.

Talón núm. 3.



Corresponde a licencia solicitada por D. Ubaldo

Arcegué

sobre construcción de casa en un
polar de la calle de Alcala
con vuelta a Jorge Juan

expedida en 15 de Septiembre de 1920
por acuerdo del Excmo. Ayuntamiento
fecha 10

Datos que se han tenido en cuenta para el empleo del timbre que
figura en este talón, según informe del Arquitecto municipal de
la 2ª Sección del Excmo. Ayuntamiento

	Metros cuadrados.		PESETAS
Superficie horizontal de la finca <u>Mayr de.</u>	<u>250</u>	Hasta 250 metros cua- drados.....	
		Por íd. de exceso.	<u>50</u>
Superficie de ensanche en sentido horizontal.		Hasta 100 metros cua- drados en sentido horizontal de nueva planta.....	
		Por íd. de exceso.	
Superficie de ensanche en sentido vertical..		Hasta 250 metros cua- drados.....	
		Por íd. de exceso.	
TOTAL.....		TOTAL.....	<u>50</u>

Madrid, _____ de _____ de 19____

El Secretario,
P. O.

Recibí la licencia:
El Interesado,

El expediente fué inventariado en _____



Corresponde a licencia solicitada por D. Crauso Alonso
sobre construcción de finca en la
calle de Lope de Rueda con
rueda de Duque de Sesto

expedida en 15 de Septiembre de 1920
por acuerdo del Consejo Municipal
fecha 10

Datos que se han tenido en cuenta para el empleo del timbre que
figura en este talón, según informe del Arquitecto municipal de
la 2ª Sección del Insanatorio

	Metros cuadrados.		PESETAS
Superficie horizontal de la finca <u>Mayor de 250</u>	<u>250</u>	Hasta 250 metros cua- drados.....	
		Por id. de exceso.	<u>50</u>
Superficie de ensanche en sentido horizontal.		Hasta 100 metros cua- drados en sentido horizontal de nueva planta.....	
		Por id. de exceso.	
Superficie de ensanche en sentido vertical..		Hasta 250 metros cua- drados.....	
		Por id. de exceso.	
TOTAL.....		TOTAL.....	<u>50</u>

Madrid, _____ de _____ de 19

El Secretario,
P. O.

Recibí la licencia:
El Interesado,

R.O.
Rafael Beneyto

El expediente fué inventariado en _____



Negociado de

14



Corresponde a licencia solicitada por D. Jacinto

Soler Garrate
sobre construcción de finca
en la calle Principe de Vergara
nº 15. prope entre Jorge Juan
y Goya.

expedida en 15 de Septbre de 1920
por acuerdo del Excmo Ayuntamiento
fecha 10

Datos que se han tenido en cuenta para el empleo del timbre que
figura en este talón, según informe del Arquitecto municipal de
la 2ª Sección del Excmo

	Metros cuadrados.		PESETAS
Superficie horizontal de la finca <u>Mayor de 250</u>		Hasta 250 metros cua- drados.....	
		Por id. de exceso.	<u>50</u>
Superficie de ensanche en sentido horizontal.		Hasta 100 metros cua- drados en sentido horizontal de nueva planta.....	
		Por id. de exceso.	
Superficie de ensanche en sentido vertical..		Hasta 250 metros cua- drados.....	
		Por id. de exceso.	
TOTAL.....		TOTAL.....	<u>50</u>

Madrid, _____ de _____ de 19 _____

El Secretario,
P. O.

29 OCT 1920

Recibí la licencia:

El Interesado,

P. P.

Luis Mañá

El expediente fué inventariado en _____

Negociado de

Libro 14.

Talón núm. 6.

PÓLIZA

Corresponde a licencia solicitada por D. María de
Escobadrilla y Luis de Alvarado
sobre construcción de finca Grat Per-
diles, entre Diego del León y Grat
Perdiles.

expedida en 12 de Septiembre de 1920
por acuerdo del Concejo Municipal
fecha 17.

Datos que se han tenido en cuenta para el empleo del timbre que
figura en este talón, según informe del Arquitecto municipal de
la 2.ª Sección del Concejo

	Metros cuadrados.		PESETAS
Superficie horizontal de la finca <u>Mayorda</u>	<u>150</u>	Hasta 250 metros cua- drados.....	
		Por íd. de exceso.	<u>50</u>
Superficie de ensanche en sentido horizontal.		Hasta 100 metros cua- drados en sentido horizontal de nueva planta.....	
		Por íd. de exceso.	
Superficie de ensanche en sentido vertical..		Hasta 250 metros cua- drados.....	
		Por íd. de exceso.	
TOTAL.....		TOTAL.....	<u>50</u>

Madrid, _____ de _____ de 19 _____

El Secretario,
P. O.

Recibí la licencia:
El Interesado,

El expediente fué inventariado en _____



Corresponde a licencia solicitada por D. Caro
García Montesleque
sobre construcción de fucha Ayala
H.H. prov² un vuelta i facha de
Madrid

expedida en 22 de Septiembre de 1920
por acuerdo del Excmo Ayuntamiento
fecha 14

Datos que se han tenido en cuenta para el empleo del timbre que
figura en este talón, según informe del Arquitecto municipal de
la 2^a Sección del Excmo Ayuntamiento

	Metros cuadrados.		PESETAS
Superficie horizontal de la finca <u>Mayorde</u>	<u>950</u>	Hasta 250 metros cua- drados.....	
		Por íd. de exceso.	<u>50</u>
Superficie de ensanche en sentido horizontal.		Hasta 100 metros cua- drados en sentido horizontal de nueva planta.....	
		Por íd. de exceso.	
Superficie de ensanche en sentido vertical..		Hasta 250 metros cua- drados.....	
		Por íd. de exceso.	
TOTAL.....		TOTAL.....	<u>50</u>

Madrid, _____ de _____ de 19 _____

El Secretario,
P. O.

-8 OCT 1920

Recibí la licencia:

El Interesado,

P.O.
Donningo Martin

El expediente fué inventariado en _____

Negociado de



Corresponde a licencia solicitada por D. Bernardo
Mediete
sobre obras de ampliación en la
casa n.º 29, de la calle de Me-
lendes Naldes

expedida en 22 de Septiembre de 1920
por acuerdo del Consejo Municipal
fecha 14

Datos que se han tenido en cuenta para el empleo del timbre que
figura en este talón, según informe del Arquitecto municipal de
la Sección del

	Metros cuadrados.		PESETAS
Superficie horizontal de la finca		Hasta 250 metros cua- drados	
		Por id. de exceso.	
Superficie de ensanche en sentido horizontal.		Hasta 100 metros cua- drados en sentido horizontal de nueva planta	
		Por id. de exceso.	
Superficie de ensanche en sentido vertical..	<u>95</u>	Hasta 250 metros cua- drados	<u>95</u>
		Por id. de exceso.	
TOTAL		TOTAL	<u>95</u>

Madrid, de de 19

El Secretario,
P. O.

15 OCT 1920

Recibí la licencia:

El Interesado,

[Signature]

El expediente fué inventariado en

Licencia para construcción de nueva planta y ensanche de edificio

Negociado de



Talón n.º 9.



Corresponde a licencia solicitada por D. Barben
Mateo, Nido de Muna
reformas de ampliación y reformas
la zona n.º 3. de la plaza de
lauderí.



pedida en 22 de Septiembre de 1920
por acuerdo del Consejo Municipal
echa 14.

atos que se han tenido en cuenta para el empleo del timbre que
 figura en este talón, según informe del Arquitecto municipal de
 la Sección del



	Metros cuadrados.		PESETAS
Superficie horizontal de reformas.....	41	Hasta 250 metros cuadrados.....	10
		Por id. de exceso.....	1
Superficie de ensanche en sentido horizontal.		Hasta 100 metros cuadrados en sentido horizontal de nueva planta.....	
		Por id. de exceso.....	
Superficie de ensanche en sentido vertical..	250	Hasta 250 metros cuadrados.....	25
		Por id. de exceso.....	
TOTAL.....		TOTAL.....	35

Madrid, 6 de Noviembre de 1920

El Secretario,

Recibí la licencia:

El Interesado,

Mamuel Munies

El expediente fué inventariado en





negociado de

10.

Corresponde a licencia solicitada por D. Miguel

Losarte
sobre construcción de finca Andrés Me-
lado 3 H. ajado.

expedida en 22 de Septiembre de 1920
por acuerdo del Consejo Ayunt.
fecha 14

Datos que se han tenido en cuenta para el empleo del timbre que
figura en este talón, según informe del Arquitecto municipal de
la 1ª Sección del Consejo

	Metros cuadrados.		PESETAS
Superficie horizontal de la finca <u>Muyor de.</u>	<u>250</u>	Hasta 250 metros cua- drados.....	
		Por id. de exceso.	<u>50</u>
Superficie de ensanche en sentido horizontal.		Hasta 100 metros cua- drados en sentido horizontal de nueva planta.....	
		Por id. de exceso.	
Superficie de ensanche en sentido vertical..		Hasta 250 metros cua- drados.....	
		Por id. de exceso.	
TOTAL.....		TOTAL.....	<u>50</u>

Madrid, 8 de Noviembre de 1920

El Secretario,
P. O.

Recibí la licencia:
El Interesado,

Apolinar de Pablo

El expediente fué inventariado en



Corresponde a licencia solicitada por D. Jose Lopez y Manuel Quirós
sobre construcción de edificios destinados
a fábrica de opacas Bourras 45
provt.

expedida en 22 de Septiembre de 1920
por acuerdo del Concejo Municipal
fecha 24

Datos que se han tenido en cuenta para el empleo del timbre que
figura en este talón, según informe del Arquitecto municipal de
la 1ª Sección del Concejo

	Metros cuadrados.		PESETAS
Superficie horizontal de la finca <u>Mayor de</u>	<u>250</u>	Hasta 250 metros cua- drados.....	
		Por id. de exceso.	<u>50</u>
Superficie de ensanche en sentido horizontal.		Hasta 100 metros cua- drados en sentido horizontal de nueva planta.....	
		Por id. de exceso.	
Superficie de ensanche en sentido vertical..		Hasta 250 metros cua- drados.....	
		Por id. de exceso.	
TOTAL.....		TOTAL.....	<u>50</u>

Madrid, _____ de _____ de 19

El Secretario,
P. O.

Recibí la licencia

El Interesado

Jose Lopez

El expediente fué inventariado en _____

Negociado de

Libro 14.

Talón núm 19.



Corresponde a licencia solicitada por D. Julio Mesa
da, Duque de S. Pedro de Galatius
sobre obra de ampliación en la finca n.º
54. del poses de la Castellana

expedida en 24 de Septiembre de 1920
por acuerdo del Consejo Municipal
fecha 14

Datos que se han tenido en cuenta para el empleo del timbre que
figura en este talón, según informe del Arquitecto municipal de
la 2.ª Sección del Ensanche

	Metros cuadrados.		PESETAS
Superficie horizontal de la finca.....		Hasta 250 metros cua- drados.....	
		Por id. de exceso.	
Superficie de ensanche en sentido horizontal.		Hasta 100 metros cua- drados en sentido horizontal de nueva planta.....	
		Por id. de exceso.	
Superficie de ensanche en sentido vertical..	<u>332</u>	Hasta 250 metros cua- drados.....	<u>25</u>
		Por id. de exceso.	
TOTAL.....		TOTAL.....	<u>25</u>

Madrid, 17 de Noviembre de 1920.

El Secretario,
P. O.

Recibí la licencia:

El Interesado.

P. O.
Esteban Ayuda

El expediente fué inventariado en



Corresponde a licencia solicitada por D. Francisco
Asola
sobre construccion de edificio en un solar
sin nº de la calle de Muñoz de
Balboa con vuelta a la de Jorge
Juan.

expedida en 28 de Septbre de 1920
por acuerdo del Excmo Ayunt.
fecha 24

Datos que se han tenido en cuenta para el empleo del timbre que
figura en este talón, según informe del Arquitecto municipal de
la 2ª Sección del Ensanche

	Metros cuadrados.		PESETAS
Superficie horizontal de la finca <u>M. Ayon de</u>	<u>250</u>	Hasta 250 metros cua- drados.....	
		Por id. de exceso.	<u>50</u>
Superficie de ensanche en sentido horizontal.		Hasta 100 metros cua- drados en sentido horizontal de nueva planta.....	
		Por id. de exceso.	
Superficie de ensanche en sentido vertical..		Hasta 250 metros cua- drados.....	
		Por id. de exceso.	
TOTAL.....		TOTAL.....	<u>50</u>

Madrid, _____ de _____ de 19 _____

El Secretario,
P. O.

24 ENE 1921

Recibí la licencia:
El Interesado,

Francisco Asola

El expediente fué inventariado en _____



Corresponde a licencia solicitada por D. José
Canales
 sobre construcción de un edificio des-
tinado a talleres de pastería
privada en el solar nº 7 de la
Calle del Cardenal Cisneros

expedida en 28 de Sep. del 1920
 por acuerdo del Excmo. Ayuntamiento
 fecha 28

Datos que se han tenido en cuenta para el empleo del timbre que
 figura en este talón, según informe del Arquitecto municipal de
 la 1ª Sección del Excmo. Ayuntamiento

	Metros cuadrados.		PESETAS
Superficie horizontal de la finca.....	<u>Mayor de 250</u>	Hasta 250 metros cua- drados.....	<u>50</u>
		Por id. de exceso.	
Superficie de ensanche en sentido horizontal.		Hasta 100 metros cua- drados en sentido horizontal de nueva planta.....	
		Por id. de exceso.	
Superficie de ensanche en sentido vertical..		Hasta 250 metros cua- drados.....	
		Por id. de exceso.	
TOTAL.....		TOTAL.....	

Madrid, 7 de Junio de 1921

El Secretario,
 P. O.

Recibí la licencia:

El Interesado,

P. O. de José Canales
F. Peris

El expediente fué inventariado en

Negociado de Encomenda.



Corresponde a licencia solicitada por D. José Girón

nella

sobre construcción de una casa en el
solar n.º 7 provisional de la calle
de Santísima Trinidad.

expedida en 28 de Sept. del 1920
por acuerdo del Excmo. Ayuntamiento
fecha 24

Datos que se han tenido en cuenta para el empleo del timbre que
figura en este talón, según informe del Arquitecto municipal de
la 1.ª Sección del Encomenda

	Metros cuadrados.		PESETAS
Superficie horizontal de la finca.....	<u>menor de 250</u>	Hasta 250 metros cua- drados.....	<u>25</u>
		Por id. de exceso.	
Superficie de ensanche en sentido horizontal.		Hasta 100 metros cua- drados en sentido horizontal de nueva planta.....	
		Por id. de exceso.	
Superficie de ensanche en sentido vertical..		Hasta 250 metros cua- drados.....	
		Por id. de exceso.	
TOTAL.....		TOTAL.....	

Madrid, _____ de _____ de 19 _____

El Secretario,
P. O.

6 OCT 1920

Recibí la licencia:

El Interesado,

Manuel Delgado

El expediente fué inventariado en _____

Negociado de *Ensanche*



16



Corresponde a licencia solicitada por D. *Benito de Castro*
sobre *construcción de un pabellón de frontabaja en el interior de la solar de la Calle del Puque de Sexto nº 5.*

expedida en *28* de *Sept.* de *1920*
por acuerdo del *E. Ayuntamiento*
fecha *24*

Datos que se han tenido en cuenta para el empleo del timbre que figura en este talón, según informe del Arquitecto municipal de la *2ª* Sección del *Ensanche*

	Metros cuadrados.		PESETAS
Superficie horizontal de la finca	<i>19628</i>	Hasta 250 metros cuadrados	<i>29</i>
		Por id. de exceso	
Superficie de ensanche en sentido horizontal.		Hasta 100 metros cuadrados en sentido horizontal de nueva planta	
		Por id. de exceso	
Superficie de ensanche en sentido vertical..		Hasta 250 metros cuadrados	
		Por id. de exceso	
TOTAL		TOTAL	

Madrid, *27* de *Sept.* de 19 *20*

El Secretario,
P. O.

Recibí la licencia:

El Interesado,

Benito de Castro

El expediente fué inventariado en



gociado de *J. Ensamble*



17



Corresponde a licencia solicitada por D. *José*
Polán
sobre *construcción de finca en el*
solar nº 21 de la Calle de Coracef

expedida en *28* de *Sept.* de *1920*
por acuerdo del *Excmo. Ayuntamiento*
fecha *28*

Datos que se han tenido en cuenta para el empleo del timbre que
figura en este talón, según informe del Arquitecto municipal de
la *1.ª* Sección del *Ensamble*

	Metros cuadrados.		PESETAS
Superficie horizontal de la finca.....	<i>mayor del solar</i>	Hasta 250 metros cua- drados.....	<i>50.00</i>
		Por id. de exceso.	
Superficie de ensanche en sentido horizontal.		Hasta 100 metros cua- drados en sentido horizontal de nueva planta.....	
		Por id. de exceso.	
Superficie de ensanche en sentido vertical..		Hasta 250 metros cua- drados.....	
		Por id. de exceso.	
TOTAL.....		TOTAL.....	

Madrid, _____ de _____ de 19

El Secretario,
P. O.

3 NOV 1920

Recibí la licencia:
P. O. El Interesado,
Luis Masera

El expediente fué inventariado en _____



Corresponde, a licencia solicitada por D. Juan de la Cruz
Juan de la Cruz con motivo: del Sr.
Juan de la Cruz, para demoler un
torreon y levantar un piso en el
Hotel n.º 38 del P.º de la Castellana

expedida en 28 de Sept. del 1920
 por acuerdo del C.º Ayuntamiento
 fecha 24

Datos que se han tenido en cuenta para el empleo del timbre que
 figura en este talón, según informe del Arquitecto municipal de
 la 2ª Sección del Tramite

	Metros cuadrados.		PESETAS
Superficie horizontal de la finca.....	<u>27677</u>	Hasta 250 metros cua- drados.....	<u>29</u>
		Por id. de exceso.	
Superficie de ensanche en sentido horizontal.		Hasta 100 metros cua- drados en sentido horizontal de nueva planta.....	
		Por id. de exceso.	
<u>4ª del orden</u> Superficie de ensanche en sentido vertical.	<u>Mayor de 100</u>	Hasta 200 metros cua- drados.....	<u>29</u>
		Por id. de exceso.	
TOTAL.....		TOTAL.....	<u>58</u>

Madrid, _____ de _____ de 19____

27 OCT 1920

El Secretario,
P. O.

Recibí la licencia:
El Interesado,

J. R. O.
Tramite

El expediente fué inventariado en _____



Asociado de Ensanche

Talón núm. 20.



Corte Ensanche

sobre construcción de Hotel en el
solar n.º 13 de la Calle del Príncipe
de Vergara.

expedida en 28 de Sep. del 1920
por acuerdo del Excmo. Ayuntamiento
fecha 24

Datos que se han tenido en cuenta para el empleo del timbre que
figura en este talón, según informe del Arquitecto municipal de
la 2.ª Sección del Ensanche

	Metros cuadrados.		PESETAS
Superficie horizontal de la finca	<u>460</u>	Hasta 250 metros cua- drados	<u>50</u>
		Por id. de exceso.	
Superficie de ensanche en sentido horizontal.		Hasta 100 metros cua- drados en sentido horizontal de nueva planta	
		Por id. de exceso.	
Superficie de ensanche en sentido vertical..		Hasta 250 metros cua- drados	
		Por id. de exceso.	
TOTAL		TOTAL	

Madrid, _____ de _____ de 19 _____

El Secretario,
P. O.

29 OCT 1920

Recibí la licencia:

El Interesado,

P. P.

Luis María

El expediente fué inventariado en _____

Negociado de

Ensayos

Libro

14

Talón núm.

21



Corresponde a licencia solicitada por

de Mgra
sobre *reforma y ampliación del*
Hotel nº 5 C/la Calle de Luriano

expedida en

28 de Sep.

del 920

por acuerdo del

C. Ayuntamiento

fecha

24

Datos que se han tenido en cuenta para el empleo del timbre que figura en este talón, según informe del Arquitecto municipal de la *1ª* Sección del *Ensayos*

	Metros cuadrados.		PESETAS
Superficie horizontal de la finca.....	<i>Mayor de 250 m.</i>	Hasta 250 metros cuadrados.....	<i>29</i>
		Por id. de exceso.....	
Superficie de ensanche en sentido horizontal.		Hasta 100 metros cuadrados en sentido horizontal de nueva planta.....	
		Por id. de exceso.....	
Superficie de ensanche en sentido vertical..		Hasta 250 metros cuadrados.....	
		Por id. de exceso.....	
TOTAL.....		TOTAL.....	

Madrid, *31* de *enero* de 19*21*.

El Secretario,
P. O.

Recibí la licencia:

El Interesado,

P O

Pedro Vavante

El expediente fue inventariado en



92



Corresponde a licencia solicitada por D. Atanasio Moreau
sobre construcción de nave en un terreno
próximo al primer paso a nivel del
ferrrocarril del Euzkadi

expedida en 13 de Octubre de 1920
por acuerdo del Consejo Ayunt.
fecha 8

Datos que se han tenido en cuenta para el empleo del timbre que
figura en este talón, según informe del Arquitecto municipal de
la Sección del

	Metros cuadrados.		PESETAS
Superficie horizontal de la finca <u>Mayor de</u>	950	Hasta 250 metros cua- drados.....	
		Por id. de exceso.	50
Superficie de ensanche en sentido horizontal.		Hasta 100 metros cua- drados en sentido horizontal de nueva planta.....	
		Por id. de exceso.	
Superficie de ensanche en sentido vertical..		Hasta 250 metros cua- drados.....	
		Por id. de exceso.	
TOTAL.....		TOTAL.....	50

Madrid, de de 19

El Secretario,
P. O.

16 OCT 1920

Recibí la licencia:
El Interesado,

[Signature]
El expediente fue inventariado en

Negociado de *Ensanche*

Libro *14*

Talón número *23*



Corresponde a licencia solicitada por *D. Mariano*
C. Perrenales
sobre *construcción de los pavillos*
y muro de cerramiento en el
trocer nº 15 de la Calle de Lince

expedida en *20* de *Octubre* de *1920*
por acuerdo del *Excmo. Ayuntamiento*
fecha *19*

Datos que se han tenido en cuenta para el empleo del timbre que
figura en este talón, según informe del Arquitecto municipal de
la *3ª* Sección del *Ensanche*

	Metros cuadrados.		PESETAS
Superficie horizontal de la finca	<i>1783</i>	Hasta 250 metros cua- drados	<i>29.</i>
		Por id. de exceso	
Superficie de ensanche en sentido horizontal.		Hasta 100 metros cua- drados en sentido horizontal de nueva planta	
		Por id. de exceso	
Superficie de ensanche en sentido vertical..		Hasta 250 metros cua- drados	
		Por id. de exceso	
TOTAL		TOTAL	<i>29.45</i>

Madrid, _____ de _____ de 19

13 ENE 1921

El Secretario,
P. O.

Recibí la licencia:
El Interesado,

D. Eugenio Novas

El expediente fué inventariado en _____

Negociado de

Libro

1H.

Talón núm.

2H.



or p. ^a *Carmona*
Milego, Viuda de Fr. Prieto
 sobre aumento de totabaues en la finca
 n.º 6. de la calle de Urbano con vuelta
 a la de Orfila

expedida en H. de *Nove* de 1920
 por acuerdo del *Consejo Ayunt.*
 fecha *29 Mayo mes*

Datos que se han tenido en cuenta para el empleo del timbre que
 figura en este talón, según informe del Arquitecto municipal de
 la Sección del

	Metros cuadrados.		PESETAS
Superficie horizontal de la finca		Hasta 250 metros cua- drados	
		Por id. de exceso.	
Superficie de ensanche en sentido horizontal.		Hasta 100 metros cua- drados en sentido horizontal de nueva planta	
		Por id. de exceso.	
Superficie de ensanche en sentido vertical..	405	Hasta 250 metros cua- drados	25
		Por id. de exceso.	
TOTAL		TOTAL	25

Madrid, 23 de *Nove* de 1920

El Secretario,
P. O.

Recibí la licencia:

P.O. El Interesado,

Viuda Marti

El expediente fué inventariado en

Negociado de

Libro 14.

Talón núm. 25



r D. Cable

Yunque
sobre obras de reforma en la finca n.º
14. de la calle de Fernando el Santo

expedida en 4 de Noviembre de 1920
por acuerdo del Concejo Municipal
fecha 29 de mayo

Datos que se han tenido en cuenta para el empleo del timbre que figura en este talón, según informe del Arquitecto municipal de la Sección del

	Metros cuadrados.		PESETAS
Superficie horizontal de la finca <u>finca</u>	<u>92</u>	Hasta 250 metros cuadrados.....	<u>10</u>
		Por id. de exceso.	
Superficie de ensanche en sentido horizontal.		Hasta 100 metros cuadrados en sentido horizontal de nueva planta.....	
		Por id. de exceso.	
Superficie de ensanche en sentido vertical..		Hasta 250 metros cuadrados.....	
		Por id. de exceso.	
TOTAL.....		TOTAL.....	<u>10</u>

Madrid, 7 de Diciembre de 1920

El Secretario,
P. O.

Recibí la licencia:

El Interesado, P. O.

Inocencio Azartín

El expediente fué inventariado en

Tiene para construcción de nueva planta y ensanche de edificios.



Negociado de

14

Talón núm. 26



Correspondiente a licencia concedida por D. M. Mocho

thales
sobre construcción de finca Gral
Orta con vuelta a la de las Her-
manos Blasquez

expedida en 10 de Noviembre de 1920
por acuerdo del Excmo Ayuntamiento
fecha 6

Datos que se han tenido en cuenta para el empleo del timbre que
figura en este talón, según informe del Arquitecto municipal de
la 1ª Sección del Caspense

	Metros cuadrados.		PESETAS
Superficie horizontal de la finca	53989	Hasta 250 metros cua- drados	
		Por id. de exceso.	50
Superficie de ensanche en sentido horizontal.		Hasta 100 metros cua- drados en sentido horizontal de nueva planta	
		Por id. de exceso.	
Superficie de ensanche en sentido vertical..		Hasta 250 metros cua- drados	
		Por id. de exceso.	
TOTAL		TOTAL	50

Madrid, de de 19

El Secretario,
P. O.

15 FEB 1921

Recibí la licencia:

El Interesado, P.O.

Angel Benavente

El expediente fué inventariado en

Negociado de *Ensayos*
Sección de Construcciones

27.



Corresponde a licencia solicitada por D. *Rafael*

Barceloslos
sobre *construcción de una finca*
en el solar nº 17 de la Calle de
Velazquez con vuelta al lado
de Gertrudis

expedida en *16* de *Noviembre* del *1920*.
por acuerdo del *Excmo*
fecha *12*.

Datos que se han tenido en cuenta para el empleo del timbre que
figura en este talón, según informe del Arquitecto municipal de
la *2ª* Sección del *Ensayos*

	Metros cuadrados.		PESETAS
Superficie horizontal de la finca	<i>407 35</i>	Hasta 250 metros cua- drados	<i>50 00</i>
		Por id. de exceso.	
Superficie de ensanche en sentido horizontal.		Hasta 100 metros cua- drados en sentido horizontal de nueva planta	
		Por id. de exceso.	
Superficie de ensanche en sentido vertical..		Hasta 250 metros cua- drados	
		Por id. de exceso.	
TOTAL		TOTAL	

Madrid, *9* de *Dicre* de 1920.

El Secretario,
P. O.

Recibí la licencia:
El Interesado,

P. O.
Enrique Morán

El expediente fué inventariado en

Tiene para construcción de nueva planta y ensanche de edificio

16 DIC 1920
Negociado de Ensanche
de Construcciones
124.

Talón núm. 28



Co

Don. Luis Fernández
sobre construcción de una casa en la
Calle del General Serrano de Castro
nº 17.

expedida en 16 de Noviembre de 1920
por acuerdo del Ayuntamiento
fecha 12

Datos que se han tenido en cuenta para el empleo del timbre que
figura en este talón, según informe del Arquitecto municipal de
la 1ª Sección del Ensanche

	Metros cuadrados.		PESETAS
Superficie horizontal de la finca	de 280 m ²	Hasta 250 metros cuadrados.....	50 ..
		Por id. de exceso.	
Superficie de ensanche en sentido horizontal.		Hasta 100 metros cuadrados en sentido horizontal de nueva planta.....	
		Por id. de exceso.	
Superficie de ensanche en sentido vertical..		Hasta 250 metros cuadrados.....	
		Por id. de exceso.	
TOTAL.....		TOTAL.....	

Madrid, _____ de _____ de 19____

El Secretario,
P. O.

16 DIC 1920

Recibí la licencia:
El Interesado,

Luis Fernández

El expediente fué inventariado en _____



negociado de *Ensanche*

14.

Talón número *29*



Corresponde a licencia solicitada por D. *Carlos*
Parrón
sobre *construcción de finca en la*
Calle de San. Párron de la
Cruz nº 63 moderno

expedida en *20 de Noviembre* de *1920*
por acuerdo del *Excmo Ayuntamiento*
fecha *12*

Datos que se han tenido en cuenta para el empleo del timbre que
figura en este talón, según informe del Arquitecto municipal de
la *2ª* Sección del *Ensanche*



	Metros cuadrados.		PESETAS
horizontal de <i>ancho</i>	Hasta 250 metros cuadrados.....	<i>50.00</i>	
	Por id. de exceso.		
ensanche horizontal.	Hasta 100 metros cuadrados en sentido horizontal de nueva planta.....		
	Por id. de exceso.		
ensanche vertical..	Hasta 250 metros cuadrados.....		
	Por id. de exceso.		
TOTAL.....		TOTAL.....	

Madrid, _____ de _____ de 19____

27 NOV 1920

El Secretario,
P. O.

Recibí la licencia:
El Interesado,
P. O.

Pedro Aparicio
El expediente fue inventariado en _____

Negociado de

Libro 14.

Talón núm. 30.



Lopez
sobre *construcción de pabellón en la*
planta de ático en la casa n.º 23. de
la calle de las Belicias

expedida en 24 de Nov de 1920
por acuerdo del Consejo Ayunt
fecha 19

Datos que se han tenido en cuenta para el empleo del timbre que
figura en este talón, según informe del Arquitecto municipal de
la 3.ª Sección del ensanche

	Metros cuadrados.		PESETAS
Superficie horizontal de la finca		Hasta 250 metros cua- drados	
		Por id. de exceso.	
Superficie de ensanche en sentido horizontal.		Hasta 100 metros cua- drados en sentido horizontal de nueva planta	
		Por id. de exceso.	
Superficie de ensanche en sentido vertical..	15	Hasta 250 metros cua- drados	10
		Por id. de exceso.	
TOTAL		TOTAL	10

Madrid, 7 de enero de 1921

El Secretario,
P. O.

Recibí la licencia:

El Interesado,

Ramayo

El expediente fué inventariado en

Negociado de

Libro 14.

Talón núm. 31.



Co. Procedo

sobre obras de ampliación y reforma en la calle de las Virtudes nº-19.

expedida en 24 de Noviembre de 1920
por acuerdo del Concejo Municipal
fecha 19

Datos que se han tenido en cuenta para el empleo del timbre que figura en este talón, según informe del Arquitecto municipal de la 1ª Sección del Distrito

	Metros cuadrados.		PESETAS
Superficie horizontal de la finca.....		Hasta 250 metros cuadrados.....	
		Por id. de exceso.	
Superficie de ensanche en sentido horizontal.	<u>100</u>	Hasta 100 metros cuadrados en sentido horizontal de nueva planta.....	<u>25</u>
		Por id. de exceso.	
Superficie de ensanche en sentido vertical..		Hasta 250 metros cuadrados.....	
		Por id. de exceso.	
TOTAL.....		TOTAL.....	<u>25</u>

Madrid, 30 de Diciembre de 1920

El Secretario,
P. O.

Recibí la licencia:

El Interesado,

Eusebio de Olavie

El expediente fué inventariado en

Negociado de

n. 32.



Corresponde a licencia solicitada por D. Miguel
Madrado
 sobre construcción de casa en la calle
de Atocha nº 18.

expedida en 24 de Nov de 1920
 por acuerdo del Excmo Ayuntamiento
 fecha 19

Datos que se han tenido en cuenta para el empleo del timbre que
 figura en este talón, según informe del Arquitecto municipal de
 la 1ª Sección del Ensanche

	Metros cuadrados.		PESETAS
Superficie horizontal de la finca <u>M. de</u>	<u>250.</u>	Hasta 250 metros cua- drados.....	<u>25</u>
		Por id. de exceso.	<u>4</u>
Superficie de ensanche en sentido horizontal.		Hasta 100 metros cua- drados en sentido horizontal de nueva planta.....	
		Por id. de exceso.	
Superficie de ensanche en sentido vertical..		Hasta 250 metros cua- drados.....	
		Por id. de exceso.	
TOTAL.....		TOTAL.....	<u>25</u>

Madrid, _____ de _____ de 19____

El Secretario,
P. O.

30 NOV 1920

Recibí la licencia:
El Interesado,

Miguel Cuadrado

El expediente fué inventariado en _____

Licencia para construcción de nueva planta y ensanche de edificio

Negociado de *Ensayos*

Libro *14*

Talón núm. *23*



Corresponde a licencia solicitada por D. *Severo*
de *Arrese i Terralde*
sobre *construcción de nuevo depósito*
de agua y escuela en la Calle de
Meléndez Valdés nº 6.

expedida en *24* de *Noviembre* de *1921*
por acuerdo del *Excmo. Sr. Concejal*
fecha *19*

Datos que se han tenido en cuenta para el empleo del timbre que
figura en este talón, según informe del Arquitecto municipal de
la *1ª* Sección del *Ensayos*

	Metros cuadrados.		PESETAS
Superficie horizontal de <i> nueva planta</i> <i>de depósito</i>	<i>5</i>	Hasta 250 metros cua- drados.....	<i>10</i>
		Por id. de exceso.	
Superficie de ensanche en sentido horizontal.		Hasta 100 metros cua- drados en sentido horizontal de nueva planta.....	
		Por id. de exceso.	
Superficie de ensanche en sentido vertical..		Hasta 250 metros cua- drados.....	
		Por id. de exceso.	
TOTAL.....		TOTAL.....	<i>10</i>

Madrid, *9* de *Febrero* de *1921*

El Secretario,
P. O.

Recibí la licencia:

El Interesado,

Justino Hergalaya

El expediente fué inventariado en

Negociado de *Ensayos*

bro *124*

Talón núm. *34*



Corresponde a licencia solicitada por D. *Jose*

Mingo

sobre *construcción de una casa*
en el solar nº 16 de pte. de la
Calle de Jeronimo el Catolico con
puerta a Guzman el Bueno.

expedida en *30* de *Noviembre* de *1920*
por acuerdo del *8.º Ayuntamiento*
fecha *26.*

Datos que se han tenido en cuenta para el empleo del timbre que
figura en este talón, según informe del Arquitecto municipal de
la *1.ª* Sección del *Ensayos*

	Metros cuadrados.	PESETAS
Superficie horizontal de la finca	<i>Mayor de 250</i>	Hasta 250 metros cua- drados..... <i>50</i>
		Por id. de exceso.
Superficie de ensanche en sentido horizontal.		Hasta 100 metros cua- drados en sentido horizontal de nueva planta.....
		Por id. de exceso.
Superficie de ensanche en sentido vertical..		Hasta 250 metros cua- drados.....
		Por id. de exceso.
TOTAL.....		TOTAL..... <i>50</i>

Madrid, _____ de _____ de 19

El Secretario,
P. O.

8 JUL 1921

Recibí la licencia:

El Interesado,

90

Andrés Suarez

El expediente fué inventariado en _____



35.

Corresponde a licencia solicitada por D.

Malta

sobre construcción de finca en el solarito en la calle de Velázquez esquina a la de Hermosilla.

expedida en 30 de Nov de 1920
por acuerdo del Consejo Ayunt
fecha 26.

Datos que se han tenido en cuenta para el empleo del timbre que figura en este talón, según informe del Arquitecto municipal de la Sección del

	Metros cuadrados.		PESETAS
Superficie horizontal de la finca <u>Malta</u>	250	Hasta 250 metros cuadrados.....	
		Por id. de exceso.	50
Superficie de ensanche en sentido horizontal.		Hasta 100 metros cuadrados en sentido horizontal de nueva planta.....	
		Por id. de exceso.	
Superficie de ensanche en sentido vertical..		Hasta 250 metros cuadrados.....	
		Por id. de exceso.	
TOTAL.....		TOTAL.....	50

Madrid, 16 de Nov de 1920.

El Secretario,
P. O.

Recibí la licencia:

El Interesado,

D. Malta

El expediente fué inventariado en

Negociado de

Libro

36.



Corresponde a licencia solicitada por D. Jaime Lopez
sobre construcción de casa en el solar
Nº 50. de la calle de Hermosilla, co-
mo ampliación

expedida en 30 de Nov de 1920
por acuerdo del Concejo Municipal
fecha 26

Datos que se han tenido en cuenta para el empleo del timbre que
figura en este talón, según informe del Arquitecto municipal de
la 2ª Sección del Ensanche

	Metros cuadrados.		PESETAS
Superficie horizontal de la finca.....		Hasta 250 metros cua- drados.....	
		Por id. de exceso.	
Superficie de ensanche en sentido horizontal.	<u>131</u>	Hasta 100 metros cua- drados en sentido horizontal de nueva planta.....	<u>95</u>
		Por id. de exceso.	
Superficie de ensanche en sentido vertical..		Hasta 250 metros cua- drados.....	
		Por id. de exceso.	
TOTAL.....		TOTAL.....	<u>95</u>

Madrid, 7 de Febrero de 1921

El Secretario,
P. O.

Recibí la licencia:
El Interesado,

Genaro Sanchez

El expediente fué inventariado en

Negociado de

Libro 14.

Talón núm. 34.

PÓLIZA

Corresponde a licencia solicitada por D. Rafael
Orsada
sobre obras de ampliación y reforma
de la finca n.º 8. de la calle de Albas-
cal.

expedida en 2 de Diciembre de 1920
por acuerdo del Concejo Municipal
fecha 26 Mayo mes

Datos que se han tenido en cuenta para el empleo del timbre que
figura en este talón, según informe del Arquitecto municipal de
la 1.ª Sección del Ensanche

	Metros cuadrados.		PESETAS
Superficie horizontal de la finca.....		Hasta 250 metros cua- drados.....	
		Por id. de exceso.	
Superficie de ensanche en sentido horizontal.	<u>168</u>	Hasta 100 metros cua- drados en sentido horizontal de nueva planta.....	<u>25</u>
		Por id. de exceso.	
Superficie de ensanche en sentido vertical..		Hasta 250 metros cua- drados.....	
		Por id. de exceso.	
TOTAL.....		TOTAL.....	<u>25</u>

Madrid, _____ de _____ de 19__

El Secretario,
P. O.

Recibí la licencia:
El Interesado,

El expediente fué inventariado en _____

Negociado de

Libro 14

Talón núm. 38



Instituida por D. Juan del

etlano
sobre obras de ampliación del finca
Nº 9 de la calle de Blas Gonsalo

expedida en 7 de Octubre de 1920
por acuerdo del Consejo Municipal
fecha 3

Datos que se han tenido en cuenta para el empleo del timbre que
figura en este talón, según informe del Arquitecto municipal de
la 1ª Sección del Urbanismo

	Metros cuadrados.		PESETAS
Superficie horizontal de la finca.....		Hasta 250 metros cua- drados.....	
		Por id. de exceso.	
Superficie de ensanche en sentido horizontal.		Hasta 100 metros cua- drados en sentido horizontal de nueva planta.....	
		Por id. de exceso.	
Superficie de ensanche en sentido vertical..	<u>151</u>	Hasta 250 metros cua- drados.....	<u>10</u>
		Por id. de exceso.	
TOTAL.....		TOTAL.....	<u>10</u>

Madrid, 1º de Febrero de 1921

El Secretario,
P. O.

Recibí la licencia:
El Interesado,
Primitivo Gonsalo

El expediente fue inventariado en



Corresponde a licencia solicitada por D. Francisco
de Bayales
sobre ampliación de edificio en la
finca n.º 142 y 144 de la calle de
Toledo

expedida en 4 de Diciembre de 1920
por acuerdo del Concejo Municipal
fecha 3

Datos que se han tenido en cuenta para el empleo del timbre que
figura en este talón, según informe del Arquitecto municipal de
la 3.ª Sección del Quinto

	Metros cuadrados.		PESETAS
Superficie horizontal de la finca.....		Hasta 250 metros cua- drados.....	
		Por id. de exceso.	
Superficie de ensanche en sentido horizontal.	<u>98</u>	Hasta 100 metros cua- drados en sentido horizontal de nueva planta.....	<u>10</u>
		Por id. de exceso.	
Superficie de ensanche en sentido vertical..		Hasta 250 metros cua- drados.....	
		Por id. de exceso.	
TOTAL.....		TOTAL.....	<u>10</u>

Madrid, 10 de Enero de 1921

El Secretario,
P. O.

Recibí la licencia:
P. O. El Interesado,
Francisco Bayales

El expediente fué inventariado en

Negociado de



No.



Corresponde a licencia solicitada por D. Ramon

sobre continuacion de "garage" y cuadra
Padilla 4.

expedida en 4 de Diciembre de 1920
por acuerdo del Consejo Municipal
fecha 3

Datos que se han tenido en cuenta para el empleo del timbre que
figura en este talón, según informe del Arquitecto municipal de
la 2ª Sección del Inspeccionado

	Metros cuadrados.		PESETAS
Superficie horizontal de la finca.....	445	Hasta 250 metros cua- drados.....	
		Por id. de exceso.	50
Superficie de ensanche en sentido horizontal.		Hasta 100 metros cua- drados en sentido horizontal de nueva planta.....	
		Por id. de exceso.	
Superficie de ensanche en sentido vertical..		Hasta 250 metros cua- drados.....	
		Por id. de exceso.	
TOTAL.....		TOTAL.....	50

Madrid, 4 de Diciembre de 1920

El Secretario,
P. O.

Recibí la licencia:

El Interesado,

El expediente fué inventariado en

Negociado de

Libro 14.

Talón núm. 41.



Compañía de Electricidad suministrada por D. Manuel
Lahera

sobre construcción de muro de cerramiento y dos pabellones Superficie 65
con puerta a linderos

expedida en 4 de Diciembre de 1920
por acuerdo del Concejo Ayunt.
fecha 3

Datos que se han tenido en cuenta para el empleo del timbre que figura en este talón, según informe del Arquitecto municipal de la 3ª Sección del Ensanche

	Metros cuadrados.		PESETAS
Superficie horizontal de la finca <u>Menor de.</u>	<u>250</u>	Hasta 250 metros cuadrados.....	
		Por id. de exceso.	<u>25</u>
Superficie de ensanche en sentido horizontal.		Hasta 100 metros cuadrados en sentido horizontal de nueva planta.....	
		Por id. de exceso.	
Superficie de ensanche en sentido vertical..		Hasta 250 metros cuadrados.....	
		Por id. de exceso.	
TOTAL.....		TOTAL.....	<u>25</u>

Madrid, 7 de Febrero de 19 21

El Secretario,
P. O.

Recibí la licencia:
El Interesado,

M. Lahera

El expediente fué inventariado en

Tiene para construcción de nueva planta y ensanche de edificios.

Negociado de _____



Corresponde a licencia solicitada por D. Santiago

Nieto
sobre construcción de finca Blasos
de Garay 25.

expedida en 1 de Diciembre de 1920
por acuerdo del Excmo Ayuntamiento
fecha 3

Datos que se han tenido en cuenta para el empleo del timbre que
figura en este talón, según informe del Arquitecto municipal de
la 1ª Sección del Ensanche

	Metros cuadrados.		PESETAS
Superficie horizontal de la finca <u>M. M. de</u>	<u>250</u>	Hasta 250 metros cua- drados.....	<u>25</u>
		Por id. de exceso.	
Superficie de ensanche en sentido horizontal.		Hasta 100 metros cua- drados en sentido horizontal de nueva planta.....	
		Por id. de exceso.	
Superficie de ensanche en sentido vertical..		Hasta 250 metros cua- drados.....	
		Por id. de exceso.	
TOTAL.....		TOTAL.....	<u>25</u>

Madrid, _____ de _____ de 19____

El Secretario,
P. O.

13 DIC 1920

Recibí la licencia:

El Interesado,

L. Suarez

El expediente fué inventariado en _____

Licencia para construcción de nueva planta y ensanche de edificios.



agenciado de

14

Talón n.º

43



Corresponde a licencia solicitada por D. Chamón
Arce, propiedad de D. Juan Sabido
sobre construcción de finca de barrio
de Marqués n.º 14

expedida en 16 de Oct de 1920
por acuerdo del Consejo ayunt
fecha 11

Datos que se han tenido en cuenta para el empleo del timbre que
figura en este talón, según informe del Arquitecto municipal de
la 1.ª Sección del Urbanismo

	Metros cuadrados.		PESETAS
Superficie horizontal de la finca <u>Mayor de 250.</u>		Hasta 250 metros cua- drados.....	
		Por id. de exceso.	<u>50.</u>
Superficie de ensanche en sentido horizontal.		Hasta 100 metros cua- drados en sentido horizontal de nueva planta.....	
		Por id. de exceso.	
Superficie de ensanche en sentido vertical..		Hasta 250 metros cua- drados.....	
		Por id. de exceso.	
TOTAL.....		TOTAL.....	<u>50.</u>

Madrid 3 de Febrero de 1921

El Secretario,
P. O.

Recibí la licencia:

El Interesado,

Chamón Arce

El expediente fué inventariado en

Negociado de

Libro 14

Talón núm. 14



Expediente de licencia solicitada por D. Emmanuel Zahera

sobre reconstrucción de pabellón en el solar nº 65 de la calle de Segovia por vuelta a sierras

expedida en 16 de Diciembre de 1920
por acuerdo del Concejo Municipal
fecha 11

Datos que se han tenido en cuenta para el empleo del timbre que figura en este talón, según informe del Arquitecto municipal de la 3ª Sección del Emmanuel

	Metros cuadrados.		PESETAS
Superficie horizontal de la finca.....		Hasta 250 metros cuadrados.....	
		Por id. de exceso.	
Superficie de ensanche en sentido horizontal.	<u>100</u>	Hasta 100 metros cuadrados en sentido horizontal de nueva planta.....	<u>25</u>
		Por id. de exceso.	
Superficie de ensanche en sentido vertical..		Hasta 250 metros cuadrados.....	
		Por id. de exceso.	
TOTAL.....		TOTAL.....	<u>25</u>

Madrid, 16 de Diciembre de 1921

El Secretario,
P. O.

Recibí la licencia:

El Interesado,

M. Zahera

El expediente fué inventariado en

Negociado de

Libro 14.

T. 45.



Corresponde a licencia solicitada por D. Munier

Buileste
sobre construcción de finca
para 33 y 35



expedida en 16 de Diciembre de 1920
por acuerdo del Consejo Municipal
fecha 11



Datos que se han tenido en cuenta para el empleo del timbre que figura en este talón, según informe del Arquitecto municipal de la 2ª Sección del Comando

	Metros cuadrados.		PESETAS
Superficie horizontal de la finca	514	Hasta 250 metros cuadrados	
		Por id. de exceso.	50
Superficie de ensanche en sentido horizontal.		Hasta 100 metros cuadrados en sentido horizontal de nueva planta	
		Por id. de exceso.	
Superficie de ensanche en sentido vertical..		Hasta 250 metros cuadrados	
		Por id. de exceso.	
TOTAL		TOTAL	50

Madrid, 20 de Mayo de 1921

El Secretario,
P. O.

Recibí la licencia:

El Interesado,

Antonio Alís

El expediente fue inventariado en

Negociado de

ro 14 Talón núm. 46.



Corresponde a licencia solicitada por D. Ucros

Ucros

sobre ampliación y reforma la
opra 53



expedida en 16 de Diciembre de 1920
por acuerdo del Consejo Municipal
fecha 11

Datos que se han tenido en cuenta para el empleo del timbre que
figura en este talón, según informe del Arquitecto municipal de
la 2ª Sección del Urbanismo

	Metros cuadrados.		PESETAS
Superficie horizontal de la finca		Hasta 250 metros cua- drados	
		Por id. de exceso.	
Superficie de ensanche en sentido horizontal.	<u>100</u>	Hasta 100 metros cua- drados en sentido horizontal de nueva planta	<u>25</u>
		Por id. de exceso.	
Superficie de ensanche en sentido vertical..		Hasta 250 metros cua- drados	
		Por id. de exceso.	
TOTAL		TOTAL	<u>25</u>

Madrid, 26 de enero de 1921

El Secretario,
P. O.

Recibí la licencia:

El Interesado,

C. D.
José López Barrios

El expediente fué inventariado en



Corresponde a licencia solicitada por D. Guillermo
Guerrero
sobre construcción y ampliación de
finca Bristolal Bordue y.



da en 16 de Octubre de 1920
verdo del 9 Noviembre
11.

ue se han tenido en cuenta para el empleo del timbre que
a en este talón, según informe del Arquitecto municipal de
Sección del Guerrero



ie horizontal de
a Mayor de.

250

Hasta 250 metros cua-
drados.....

Por id. de exceso.

50

ie de ensanche
tido horizontal.

100

Hasta 100 metros cua-
drados en sentido
horizontal de nueva
planta.....

25

ie de ensanche
tido vertical..

Por id. de exceso.

Hasta 250 metros cua-
drados.....

Por id. de exceso.

TOTAL.....

TOTAL.....

75

dríd, 16 de Mayo de 1921

El Secretario,
P. O.

Recibí la licencia:
El Interesado,

Guerrero

El expediente fué inventariado en

negociado de Ensamble

14. Talón n.º 48



concedida por D. Manuel
Cecberó

sobre construcción de casa en
Calle de Anselmo Mellado n.º 34

expedida en 3 de Enero de 1921
por acuerdo del C.º segundo
fecha 24 dieche

Datos que se han tenido en cuenta para el empleo del timbre que
figura en este talón, según informe del Arquitecto municipal de
la 1.ª Sección del Ensamble

	Metros cuadrados.		PESETAS
Superficie horizontal de la finca.....	<u>mayor</u> <u>del 50</u>	Hasta 250 metros cua- drados.....	<u>50</u> + <u>1</u>
		Por id. de exceso.	
Superficie de ensanche en sentido horizontal:		Hasta 100 metros cua- drados en sentido horizontal de nueva planta.....	
		Por id. de exceso.	
Superficie de ensanche en sentido vertical..		Hasta 250 metros cua- drados.....	
		Por id. de exceso.	
TOTAL.....		TOTAL.....	

Madrid, 14 de Enero de 1921

El Secretario,
P. O.

Recibí la licencia:
El Interesado,

P.º
Juan C. Linares

El expediente fué inventariado en

Negociado de Mancha

Libro 14

Talón núm. 49

Conducen
PÓLIZA

Corresponde a licencia solicitada por D. Eduardo
delos Pozos
sobre construcción de finca en la
Calte de Jemáiz de la D.ª con
vuelta a la de Jemáiz el
Puerto.

expedida en 3 de enero de 1921
por acuerdo del 6.º Ayuntamiento
fecha 24 dicbre

Datos que se han tenido en cuenta para el empleo del timbre que
figura en este talón, según Informe del Arquitecto municipal de
la 1.ª Sección del Mancha

	Metros cuadrados.		PESETAS
Superficie horizontal de <u>mayor</u> la finca..... <u>de 250 m.</u>		Hasta 250 metros cua- drados.....	<u>50</u> " "
		Por id. de exceso.	
Superficie de ensanche en sentido horizontal.		Hasta 100 metros cua- drados en sentido horizontal de nueva planta.....	
		Por id. de exceso.	
Superficie de ensanche en sentido vertical..		Hasta 250 metros cua- drados.....	
		Por id. de exceso.	
TOTAL.....		TOTAL.....	

Madrid, _____ de _____ de 19____

El Secretario,
P. O.

Recibí la licencia:
El Interesado,

El expediente fué inventariado en _____

Procedido de *Ensanche*



Corresponde a licencia solicitada por D. *Domínguez*
Prestor
sobre *implantación de un proyecto de*
construcción en la finca que se
cedió por escritura de 26
de Septiembre del 9/9 por la calle de
Castelló nº 5 duplicado.
expedida en *3* de *Enero* del *921*
por acuerdo del *8º Ayuntamiento*
fecha *24 Setbre*

Datos que se han tenido en cuenta para el empleo del timbre que
figura en este talón, según informe del Arquitecto municipal de
la *2ª* Sección del *Ensanche*

	Metros cuadrados.		PESETAS
Superficie horizontal de la finca.....	<i>Mayor de 250 m.</i>	Hasta 250 metros cua- drados.....	<i>50</i>
		Por id. de exceso.	
Superficie de ensanche en sentido horizontal.		Hasta 100 metros cua- drados en sentido horizontal de nueva planta.....	
		Por id. de exceso.	
Superficie de ensanche en sentido vertical..		Hasta 250 metros cua- drados.....	
		Por id. de exceso.	
TOTAL.....		TOTAL.....	<i>4</i>

Madrid, _____ de _____ de 19__

El Secretario,
P. O.

17 ENE 1921

Recibí la licencia:

El Interesado,

P. O.

Marcel García

El expediente fué inventariado en _____



n. 51.



Corresponde a licencia solicitada por D. Arturo
de Chaurra
sobre construcción de finca en la calle
de Rodríguez M. Sección 50 prop

expedida en 3 de Enero del 1921
por acuerdo del 6.º ayuntamiento
fecha 24, Diche

Datos que se han tenido en cuenta para el empleo del timbre que
figura en este talón, según informe del Arquitecto municipal de
la 1.ª Sección del Ensenade

	Metros cuadrados.		PESETAS
Superficie horizontal de la finca	<u>Mayor de 250</u>	Hasta 250 metros cua- drados	<u>50</u>
		Por id. de exceso.	
Superficie de ensanche en sentido horizontal.		Hasta 100 metros cua- drados en sentido horizontal de nueva planta	
		Por id. de exceso.	
Superficie de ensanche en sentido vertical..		Hasta 250 metros cua- drados	
		Por id. de exceso.	
TOTAL		TOTAL	

Madrid, _____ de _____ de 19__

El Secretario,
P. O.

Recibí la licencia:
El Interesado,

El expediente fué inventariado en _____

Negociado de *Consumos*

Libro *14*

Talón núm. *52*



Expediente otorgado por D. *José*
Pérez Torres
sobre *Construcción de finca en la*
Calle de Ecija nº 15.

editada en *3* de *Enero* de *1921*
acuerdo del *Ciudadano*
24 Biche

1922
s que se han tenido en cuenta para el empleo del timbre que
figura en este talón, según informe del Arquitecto municipal de
Sección del

	Metros cuadrados.		PESETAS
Superficie horizontal de la finca.....	<i>menor de 250 m²</i>	Hasta 250 metros cuadrados.....	<i>29</i>
		Por id. de exceso.	
Superficie de ensanche en sentido horizontal.		Hasta 100 metros cuadrados en sentido horizontal de nueva planta.....	
		Por id. de exceso.	
Superficie de ensanche en sentido vertical..		Hasta 250 metros cuadrados.....	
		Por id. de exceso.	
TOTAL.....		TOTAL.....	

Madrid *14* de *Enero* de *1922*

El Secretario,
P. O.

Recibí la licencia:

El Interesado

P. O. Lemarchand

El expediente fué inventariado en



17 ENE 1921

gociado de Ensenobe



Talón núm. 53



A.0068052

or D Silverio

Dengoches
sobre construcción de casa en la
Calle de Garcia de Sureda n.º 47
provisional

expedida en 13 de Enero de 1921
por acuerdo del Excmo. Ayuntamiento
fecha 31 del pasado

Datos que se han tenido en cuenta para el empleo del timbre que
figura en este talón, según informe del Arquitecto municipal de
la 1.ª Sección del Urbanismo

	Metros cuadrados.		PESETAS
Superficie horizontal de <u>mayor</u> la finca <u>de 30 m.</u>		Hasta 250 metros cua- drados.....	<u>50</u>
		Por íd. de exceso.	
Superficie de ensanche en sentido horizontal.		Hasta 100 metros cua- drados en sentido horizontal de nueva planta.....	
		Por íd. de exceso.	
Superficie de ensanche en sentido vertical..		Hasta 250 metros cua- drados.....	
		Por íd. de exceso.	
TOTAL.....		TOTAL.....	

Madrid, _____ de _____ de 19__

El Secretario,
P. O.

17 ENE 1921

P. O.

Recibí la licencia:
El Interesado,

José Castro

El expediente fué inventariado en _____



ciado de *Granado*

21.

Talón núm *54.*



Corresponde a licencia solicitada por *pp. m. s. s.*

sobre *construcción de casa en la*
Calle del Gral. Alvarez de Castro
n.º 14 provisional.

expedida en *13 de Enero* de *1921*
por acuerdo del *C.º Ayuntamiento*
fecha *21 del presente.*

Datos que se han tenido en cuenta para el empleo del timbre que
figura en este talón, según informe del Arquitecto municipal de
la *1.ª* Sección del *Granado*

	Metros cuadrados.		PESETAS
Superficie horizontal de la finca.....	<i>mayor de 250</i>	Hasta 250 metros cua- drados.....	<i>50..</i>
		Por id. de exceso.	
Superficie de ensanche en sentido horizontal.		Hasta 100 metros cua- drados en sentido horizontal de nueva planta.....	
		Por id. de exceso.	
Superficie de ensanche en sentido vertical..		Hasta 250 metros cua- drados.....	
		Por id. de exceso.	
TOTAL.....		TOTAL.....	

Madrid, *21* de *Febrero* de 19*21*

El Secretario,
P. O.

Recibí la licencia:

El Interesado,

Do Claudio Hernandez

El expediente fué inventariado en



gociado de *Ensamble*

121

927

55



Corresponde a licencia solicitada por D. *Mercenario*

Pérez

sobre *construcción de garaje en el solar n.º 44 de la Calle de Lurbe*

expedida en *13* de *Enero* del *1921*
por acuerdo del *6.º* *ayuntamiento*
fecha *31* *dicie*

Datos que se han tenido en cuenta para el empleo del timbre que figura en este talón, según informe del Arquitecto municipal de la *1.ª* Sección del *Ensamble*

	Metros cuadrados.	PESETAS
Superficie horizontal de <i>propio</i> la finca..... <i>de 130 m²</i>	Hasta 250 metros cuadrados.....	<i>50</i>
	Por id. de exceso.....	
Superficie de ensanche en sentido horizontal.	Hasta 100 metros cuadrados en sentido horizontal de nueva planta.....	
	Por id. de exceso.....	
Superficie de ensanche en sentido vertical..	Hasta 250 metros cuadrados.....	
	Por id. de exceso.....	
TOTAL.....	TOTAL.....	

Madrid, *11* de *Enero* de 19 *21*

El Secretario,
P. O.

P. O. Recibí la licencia:
El Interesado,

Fernando Pérez

El expediente fué inventariado en

Negociado de

Talón núm.



Corresponde a licencia solicitada por D.

Pinedo Carrera

sobre *obras de reforma en el Hotel*
situado en la Calle de las Mercaderes
n.º 3.

expedida en

13 de Enero

del

1921

por acuerdo del

Excmo. Ayuntamiento

fecha

31 de Enero

Datos que se han tenido en cuenta para el empleo del timbre que figura en este talón, según informe del Arquitecto municipal de la Sección del

	Metros cuadrados.		PESETAS
Superficie horizontal de la finca		Hasta 250 metros cuadrados	
		Por id. de exceso	
Superficie de ensanche en sentido horizontal	<i>179</i>	Hasta 100 metros cuadrados en sentido horizontal de nueva planta	<i>10</i>
		Por id. de exceso	
Superficie de ensanche en sentido vertical ..		Hasta 250 metros cuadrados	
		Por id. de exceso	
TOTAL		TOTAL	

Madrid, de de 19

El Secretario,
P. O.

10 FEB 1921

Recibí la licencia:

El Interesado,

H. Pinedo Carrera

El expediente fué inventariado en

Negociado de *Encomenda*

Libro *14*

Talón núm. *57*



da por D. *Jose*
Crespo Estevan
 sobre *construccion de un Hotel*
en la Calle de Luis Lopez con
vuelta a la de Ponzano.

expedida en *24* de *enero* de *1921*
 por acuerdo del *C. Ayuntamiento*
 fecha *7*

Datos que se han tenido en cuenta para el empleo del timbre que figura en este talón, según informe del Arquitecto municipal de la *1.ª* Sección del *Encomenda*

	Metros cuadrados.		PESETAS
Superficie horizontal de <i>encomenda</i> la finca..... <i>de Jose</i>		Hasta 250 metros cuadrados.....	<i>29.</i>
		Por id. de exceso.....	
Superficie de ensanche en sentido horizontal.		Hasta 100 metros cuadrados en sentido horizontal de nueva planta.....	
		Por id. de exceso.....	
Superficie de ensanche en sentido vertical..		Hasta 250 metros cuadrados.....	
		Por id. de exceso.....	
TOTAL.....		TOTAL.....	

Madrid, *11* de *abril* de 19*21*

El Secretario,
P. O.

Recibí la licencia:
El Interesado,

P.O.
Rafael Villaverde

El expediente fué inventariado en

Negociado de Ensanche

Libro 14

Talón núm. 18



Sección

sobre construcción de una casa de dos plantas y una nave en el interior de la manzana limitada por las calles de Ferrocarril Cíceros, Batallas del Salado y Piedad del Sol

expedida en 27 de Enero del 1921
por acuerdo del 6º Excmo
fecha 21

Datos que se han tenido en cuenta para el empleo del timbre que figura en este talón, según informe del Arquitecto municipal de la 3ª Sección del Ensanche

	Metros cuadrados.		PESETAS
Superficie horizontal de la finca.....	<u>mejor de 10</u>	Hasta 250 metros cuadrados.....	<u>25</u>
		Por id. de exceso.....	
Superficie de ensanche en sentido horizontal.		Hasta 100 metros cuadrados en sentido horizontal de nueva planta.....	
		Por id. de exceso.....	
Superficie de ensanche en sentido vertical..		Hasta 250 metros cuadrados.....	
		Por id. de exceso.....	
TOTAL.....		TOTAL.....	

Madrid, 24 de enero de 1921

El Secretario,
P. O.

Reciba la licencia:
El Interesado,
J. Ferrer

El expediente fué inventariado en

Negociado de *Ensenche*

Libro *14*

Talón núm. *19*



Moisés de Quis
sobre *obras de ampliación en la cons-*
trucción del Hotel nº 15 de la calle
de Romero Robledo.

es nº 10 primer.
expedida en *27* de *Enero* de *1921*
por acuerdo del *Excmo. Ayuntamiento*
fecha *21*

Datos que se han tenido en cuenta para el empleo del timbre que figura en este talón, según informe del Arquitecto municipal de la *1ª* Sección del *Ensenche*

	Metros cuadrados.		PESETAS
Superficie horizontal de la finca.....		Hasta 250 metros cuadrados.....	
		Por id. de exceso.	
Superficie de ensanche en sentido horizontal. <i>135</i>		Hasta 100 metros cuadrados en sentido horizontal de nueva planta.....	<i>29</i>
		Por id. de exceso.	
Superficie de ensanche en sentido vertical..		Hasta 250 metros cuadrados.....	
		Por id. de exceso.	
TOTAL.....		TOTAL.....	

Madrid, *18* de *Febrero* de 19*21*

El Secretario,
P. O.

Recibí la licencia:
n.º. El Interesado,

Francisco Mestre

El expediente fué inventariado en

Negociado de Ensamble

Libro 14.

Talón núm. 60.



ia solicitada por D. Francisco

Portuquiez
sobre obra de reforma en la casa
no 85 de la Calle de Alcalá por
pudding de San. Ant. Monasterio

expedida en 17 de Enero del 1921
por acuerdo del Excmo. Ayuntamiento
fecha 21

Datos que se han tenido en cuenta para el empleo del timbre que
figura en este talón, según informe del Arquitecto municipal de
la 2ª Sección del Ensamble

	Metros cuadrados.		PESETAS
<u>Superficie horizontal de la planta de reforma</u>		Hasta 250 metros cuadrados.....	<u>10</u>
		Por id. de exceso.	
Superficie de ensanche en sentido horizontal.		Hasta 100 metros cuadrados en sentido horizontal de nueva planta.....	
		Por id. de exceso.	
Superficie de ensanche en sentido vertical..		Hasta 250 metros cuadrados.....	
		Por id. de exceso.	
TOTAL.....		TOTAL.....	

Madrid, 13 de Enero de 19 21

El Secretario,
P. O.

Recibí la licencia:

El Interesado,

Antonio Fernandez

El expediente fué inventariado en

Negociado de

Encomende

14

Talón núm.

61



terafin Soto

Conde de Clonard

sobre *construcción de un Hotel*
en un solar en parcelas a las
Calle de O'Connell y Barroca

Ma. propiacion

expedida en *17 de Enero* del *1921*

por acuerdo del *6.º ayuntamiento*

fecha *10 octubre de 1919.*

Datos que se han tenido en cuenta para el empleo del timbre que
figura en este talón, según informe del Arquitecto municipal de
la *2.ª* Sección del *Encomende*

	Metros cuadrados.		PESETAS
Superficie horizontal de <i>mayor</i> la finca..... <i>de 10.00</i>		Hasta 250 metros cua- drados.....	<i>10.41</i>
		Por id. de exceso.	
Superficie de ensanche en sentido horizontal.		Hasta 100 metros cua- drados en sentido horizontal de nueva planta.....	
		Por id. de exceso.	
Superficie de ensanche en sentido vertical..		Hasta 250 metros cua- drados.....	
		Por id. de exceso.	
TOTAL.....		TOTAL.....	

Madrid, _____ de _____ de 19 _____

8 - FEB 1921

El Secretario,
P. O.

Recibí la licencia:

El Interesado,

Conde de Clonard

El expediente fué inventariado en _____

Negociado de

Enramoshe

Talón núm.

62



A.0067613

Manuel

sobre

*construcción de una casa
en la Calle de Burgos nº 7*

expedida en

de

Febrero

de

1921

por acuerdo del

C. Ayuntamiento

fecha

28

Datos que se han tenido en cuenta para el empleo del timbre que figura en este talón, según informe del Arquitecto municipal de la *1ª* Sección del *Enramoshe*

	Metros cuadrados.		PESETAS
Superficie horizontal de la finca.....	<i>Mayor de 250</i>	Hasta 250 metros cuadrados.....	<i>50</i>
		Por id. de exceso.	
Superficie de ensanche en sentido horizontal.		Hasta 100 metros cuadrados en sentido horizontal de nueva planta.....	
		Por id. de exceso.	
Superficie de ensanche en sentido vertical..		Hasta 250 metros cuadrados.....	
		Por id. de exceso.	
TOTAL.....		TOTAL.....	

Madrid, de

de 19

El Secretario,
P. O.

18 FEB 1921

Recibí la licencia:

El Interesado,

Manuel Fra

El expediente fué inventariado en

Negociado de Ensanche

Libro 14

Talón núm. 63



D. Jose

Soler.
sobre ampliación de un piso en la
casa nº 1 de la Calle de Claudio
Colto

expedida en 3 de Julio de 1921
por acuerdo del C.º Ayuntamiento
fecha 28 de Enero

Datos que se han tenido en cuenta para el empleo del timbre que
figura en este talón, según informe del Arquitecto municipal de
la 2ª Sección del Ensanche

	Metros cuadrados.		PESETAS
Superficie horizontal de la finca.....		Hasta 250 metros cua- drados.....	
		Por íd. de exceso.	
Superficie de ensanche en sentido horizontal.		Hasta 100 metros cua- drados en sentido horizontal de nueva planta.....	
		Por íd. de exceso.	
Superficie de ensanche en sentido vertical. <u>424</u>		Hasta 250 metros cua- drados.....	<u>29</u>
		Por íd. de exceso.	
TOTAL.....		TOTAL.....	

Madrid, 26 de Marzo de 1921

El Secretario,
P. O.

Recibí la licencia:

El Interesado,

Jose Soler

El expediente fué inventariado en

procedido de *Ensamache*

Talón núm. *64*.



María Mercedes Coninero
Molinos y Pericón sobre casa
fracción de un pabellón para
fabricación de hielo en el número 6 par
dela Calle de Sta Cruz de Marcenar
de.

expedida en *3* de *Febrero* de *1921*
por acuerdo del *C. Ayuntamiento*
fecha *2 de Enero*

Datos que se han tenido en cuenta para el empleo del timbre que figura en este talón, según informe del Arquitecto municipal de la *1.ª* Sección del *Ensamache*

	Metros cuadrados.		PESETAS
Superficie horizontal de la finca	<i>Mayor de 250</i>	Hasta 250 metros cuadrados	<i>50</i>
		Por id. de exceso.	
Superficie de ensanche en sentido horizontal	<i>Mayor de 100</i>	Hasta 100 metros cuadrados en sentido horizontal de nueva planta	
		Por id. de exceso.	
Superficie de ensanche en sentido vertical		Hasta 250 metros cuadrados	
		Por id. de exceso.	
TOTAL		TOTAL	

Madrid, *11* de *Febrero* de 19*21*
El Secretario,
P. O.

Recibí la licencia:
El Interesado,

Don Pío Recibe
Don Pío García

El expediente fué inventariado en

Negociado de Consumos

Libro 124

69



licitada por D. Gregorio
Martínez de Haro.
e construcción de casa en la
Calle de Portuñal nº 37.

edida en 3 de Julio del 1921
por acuerdo del C.º Ayuntamiento
fecha 28 de Julio.

Datos que se han tenido en cuenta para el empleo del timbre que
figura en este talón, según informe del Arquitecto municipal de
la 1ª Sección del Consumos

	Metros cuadrados.		PESETAS
Superficie horizontal de <u>mayor</u> la finca..... <u>de 30</u>		Hasta 250 metros cua- drados.....	<u>50</u> ..
		Por id. de exceso.	
Superficie de ensanche en sentido horizontal.		Hasta 100 metros cua- drados en sentido horizontal de nueva planta.....	
		Por id. de exceso.	
Superficie de ensanche en sentido vertical..		Hasta 250 metros cua- drados.....	
		Por id. de exceso.	
TOTAL.....		TOTAL.....	

Madrid, 19 de Abril de 1921

El Secretario,
P. O.

Recibí la licencia:

El Interesado,

Francisco Santos

El expediente fué inventariado en

Negociado de

Talón núm.

66



15 FEB 1921
sobre construcción de una casa
en la Plaza de Manuel Becerra
n.º 5.

expedida en 10 de Febrero de 1921
por acuerdo del Ayuntamiento
fecha 4

Datos que se han tenido en cuenta para el empleo del timbre que
figura en este talón, según informe del Arquitecto municipal de
la 2.ª Sección del Negociado de

	Metros cuadrados.		PESETAS
Superficie horizontal de la finca.....	42937	Hasta 250 metros cua- drados.....	50
		Por id. de exceso.	
Superficie de ensanche en sentido horizontal.		Hasta 100 metros cua- drados en sentido horizontal de nueva planta.....	
		Por id. de exceso.	
Superficie de ensanche en sentido vertical..		Hasta 250 metros cua- drados.....	
		Por id. de exceso.	
TOTAL.....		TOTAL.....	

Madrid, 11 de Febrero de 1921

El Secretario,
P. O.

Recibí la licencia:

El Interesado,

90
Ramundo Gomis

El expediente fué inventariado en

Negociado de

Talón núm. 67



Corresponde a licencia solicitada por D. Francisco
Munoz
sobre construcción de casa en la
Calle de Ríngolo Balboa 6.

expedida en 10 de Febrero de 1921
por acuerdo del Excmo. ayuntamiento
fecha 5

Datos que se han tenido en cuenta para el empleo del timbre que
figura en este talón, según informe del Arquitecto municipal de
la 2ª Sección del Ensenche

	Metros cuadrados.		PESETAS
Superficie horizontal de la finca.....	<u>250</u>	Hasta 250 metros cuadrados.....	<u>50</u>
		Por id. de exceso.	
Superficie de ensanche en sentido horizontal.		Hasta 100 metros cuadrados en sentido horizontal de nueva planta.....	
		Por id. de exceso.	
Superficie de ensanche en sentido vertical..		Hasta 250 metros cuadrados.....	
		Por id. de exceso.	
TOTAL.....		TOTAL.....	

Madrid, 21 de Junio de 1921

El Secretario,
P. O.

Recibí la licencia:
El Interesado,

El expediente fué inventariado en



Asociado de Ensanche

124

Teléfono 68



Corresponde a licencia solicitada por D. Licente
Olivero
sobre construcción de una casa
en la Calle de Alcañices nº 25
con vuelta a la de Lucán Bravo.

expedida en 10 de Febrero de 1921
por acuerdo del Excmo. Ayuntamiento
fecha 5.

Datos que se han tenido en cuenta para el empleo del timbre que
figura en este talón, según informe del Arquitecto municipal de
la 2ª Sección del Ensanche

	Metros cuadrados.		PESETAS
Superficie horizontal de la finca.....	<u>290 74</u>	Hasta 250 metros cua- drados.....	<u>50</u>
		Por id. de exceso.	
Superficie de ensanche en sentido horizontal.		Hasta 100 metros cua- drados en sentido horizontal de nueva planta.....	
		Por id. de exceso.	
Superficie de ensanche en sentido vertical..		Hasta 250 metros cua- drados.....	
		Por id. de exceso.	
TOTAL.....		TOTAL.....	

Madrid, de de 1921

El Secretario,
P. O.

Recibí la licencia:
El Interesado,

El expediente fué inventariado en

Negociado de

Ensamble



Exponer a licencia solicitada por D. *Moures*
Provo.

sobre *construcción de una casa*
en la Calle de Covarrubias 15.

expedida en *10* de *Febrero* de *1921*
por acuerdo del *Ca. Ayuntamiento*
fecha *4.*

Datos que se han tenido en cuenta para el empleo del timbre que
figura en este talón, según informe del Arquitecto municipal de
la *12* Sección del *Ensamble*

	Metros cuadrados.		PESETAS
Superficie horizontal de la finca	<i>de 280 m²</i>	Hasta 250 metros cuadrados	<i>50</i>
		Por id. de exceso.	
Superficie de ensanche en sentido horizontal.		Hasta 100 metros cuadrados en sentido horizontal de nueva planta	
		Por id. de exceso.	
Superficie de ensanche en sentido vertical..		Hasta 250 metros cuadrados	
		Por id. de exceso.	
TOTAL		TOTAL	

Madrid, *7* de *Marzo* de 19*21*

El Secretario,
P. O.

Recibí la licencia:
El Interesado,

Francisco Provo

El expediente fué inventariado en

Negociado de Ensanche

Libro 121

Talón núm. 70



Corresponde a licencia solicitada por D. Antonio

de la Compañía

sobre construcción de una casa en
la Calle de Soliles nº 15 con vuelta
a la de Rodríguez San Pedro

expedida en 22 de Febrero de 1921
por acuerdo del 6º Ayuntamiento
fecha 18

Datos que se han tenido en cuenta para el empleo del timbre que
figura en este talón, según informe del Arquitecto municipal de
la 1ª Sección del Ensanche

	Metros cuadrados.		PESETAS
Superficie horizontal de la finca.....	<u>de 250 m²</u>	Hasta 250 metros cua- drados.....	<u>50</u>
		Por id. de exceso.	
Superficie de ensanche en sentido horizontal.		Hasta 100 metros cua- drados en sentido horizontal de nueva planta.....	
		Por id. de exceso.	
Superficie de ensanche en sentido vertical..		Hasta 250 metros cua- drados.....	
		Por id. de exceso.	
TOTAL.....		TOTAL.....	

Madrid, 80 de MAY de 1921

El Secretario,
P. O.

Recibí la licencia:
El Interesado,

J. O.
Luciano Muñoz

El expediente fue inventariado en



1921
ociado de *Ensenche*

14.

41.

PÓ



Corresponde a licencia solicitada por D. *Antonio*
González
sobre *obras de reforma y amplia-*
ción en el Hotel sito en la calle
Pardilla nº 24.



nº *22* de *Febrero* del *1921*
o del *Extinto*
18.

e han tenido en cuenta para el empleo del timbre que
este talón, según informe del Arquitecto municipal de
la Sección del *Ensenche*



Reforma.
Superficie de ensanche
en sentido vertical..

Metros cuadrados.	PESETAS
al de	Hasta 250 metros cua-
...	drados.....
	Por id. de exceso.
che	Hasta 100 metros cua-
tal <i>173 72</i>	drados en sentido
	horizontal de nueva
	planta..... <i>25</i>
	Por id. de exceso.
	Hasta 250 metros cua-
	drados..... <i>10</i>
	Por id. de exceso.
TOTAL.....	TOTAL..... <i>35</i>

Madrid, *17* de *Marzo* de 19*21*
El Secretario,
P. O.

Recibí la licencia:
El Interesado,

J. O.
Manuel Amos

El expediente fué inventariado en

Negociado de *Ensanche*

Libro *14*

Talón núm. *72*



Expediente de licencia solicitada por *D. Zeller*
Quinera
 sobre *construcción de nuevo despacho*
de y pabellón interior en el Pared
de Cime nº 15.

expedida en *18* de *Marzo* de *1921*
 por acuerdo del *6º Ayuntamiento*
 fecha *23 Julio* de *1920*

Datos que se han tenido en cuenta para el empleo del timbre que
 figura en este talón, según informe del Arquitecto municipal de
 la *1ª* Sección del *Ensanche*

	Metros cuadrados.		PESETAS
Superficie horizontal de <i>menor</i> la finca.....de <i>250</i>		Hasta 250 metros cua- drados.....	<i>25</i>
		Por id. de exceso.	
Superficie de ensanche en sentido horizontal.		Hasta 100 metros cua- drados en sentido horizontal de nueva planta.....	
		Por id. de exceso.	
Superficie de ensanche en sentido vertical..		Hasta 250 metros cua- drados.....	
		Por id. de exceso.	
TOTAL.....		TOTAL.....	

Madrid, *22* de *Marzo* de *1921*

El Secretario,
P. O.

Recibí la licencia:
El Ingresado,

El expediente fué inventariado en

Negociado de _____

Libro 14.

Talón núm. 43.



Corresponde a licencia solicitada por D. José Ga-
llado propietario de la Calle Calpe
sobre construcción de edificios para
oficinas y talleres en la calle de Rio
de las Navas con vuelta a la de Sta Bu-
enavilla.

expedida en 23 de Marzo de 1921
por acuerdo del Excmo Ayuntamiento
fecha 18.

Datos que se han tenido en cuenta para el empleo del timbre que
figura en este talón, según informe del Arquitecto municipal de
la 1ª Sección del Urbanismo

	Metros cuadrados.		PESETAS
Superficie horizontal de la finca <u>Mayordía</u>	<u>250</u>	Hasta 250 metros cua- drados.....	<u>50</u>
		Por id. de exceso.	
Superficie de ensanche en sentido horizontal.		Hasta 100 metros cua- drados en sentido horizontal de nueva planta.....	
		Por id. de exceso.	
Superficie de ensanche en sentido vertical..		Hasta 250 metros cua- drados.....	
		Por id. de exceso.	
TOTAL.....		TOTAL.....	<u>50</u>

Madrid, 26 SET 1921 de 19__

El Secretario,
P. O.

Recibí la licencia:

El Interesado,

P. J. Guacía Parrado

El expediente fué inventariado en _____

Negociado de

Libro 125

Talón núm. 74.

PÓLIZA

Corresponde a licencia solicitada por D. E. Ma

de Muro
sobre obras de ampliación en la
finca n.º 14. de la calle de El-
magro.

fué expedida en Sole Agosto de 1926.

expedida en 23 de Mayo de 1921
por acuerdo del ~~#~~ Consejo Asesor
fecha 18

Datos que se han tenido en cuenta para el empleo del timbre que figura en este talón, según informe del Arquitecto municipal de la 1^a Sección del Insane

		Metros cuadrados	PESETAS
Nota: Esta licencia por motivo de concurso es a favor de la Superficie horizontal de la finca.		Hasta 250 metros cuadrados	
Superficie de ensanche en sentido horizontal.		Por id. de exceso. Hasta 100 metros cuadrados	
Superficie de ensanche en sentido vertical.	28 u	Hasta 250 metros cuadrados	10 4
TOTAL.		Por id. de exceso. TOTAL.	10 u

Madrid, _____ de _____ de 19__

El Secretario,
P. O.

Recibí la licencia:
El Interesado,

El expediente fué inventariado en

Negociado de

Talón núm.

45.



Corresponde a licencia solicitada por D. Fernando Goussier
sobre construcción de casa en el solar
Nº 23 de la calle de Espavaleto

expedida en 23 de Marzo de 1921
por acuerdo del Consejo Municipal
fecha 18

Datos que se han tenido en cuenta para el empleo del timbre que
figura en este talón, según informe del Arquitecto municipal de
la 2ª Sección del Urbanismo

	Metros cuadrados.		PESETAS
Superficie horizontal de la finca <u>Mayordía</u>	<u>250</u>	Hasta 250 metros cua- drados.....	
		Por id. de exceso.	<u>50</u>
Superficie de ensanche en sentido horizontal.		Hasta 100 metros cua- drados en sentido horizontal de nueva planta.....	
		Por id. de exceso.	
Superficie de ensanche en sentido vertical..		Hasta 250 metros cua- drados.....	
		Por id. de exceso.	
TOTAL.....		TOTAL.....	<u>50</u>

Madrid, 27 de Junio de 1921

El Secretario,
P. O.

Recibí la licencia:

El Interesado,

Fernando Goussier

El expediente fué inventariado en

Libro 13 = 17232

Negociado de

Libro 14.

Talón num. 76.



Corresponde a licencia solicitada por D.^a Concepción Vargas

sobre obras de ampliación en la finca sita en un solar enclavado entre calle de Corcuera, entre las de Nicasio Gallego y Manuel Cortina.

expedida en 23 de Mayo de 1921 por acuerdo del Excmo Ayuntamiento fecha 18

Datos que se han tenido en cuenta para el empleo del timbre que figura en este talón, según informe del Arquitecto municipal de la 1.^a Sección del Excmo

	Metros cuadrados.		PESETAS
Superficie horizontal de la finca		Hasta 250 metros cuadrados	
		Por id. de exceso.	
Superficie de ensanche en sentido horizontal.		Hasta 100 metros cuadrados en sentido horizontal de nueva planta.	
		Por id. de exceso.	
Superficie de ensanche en sentido vertical..	56	Hasta 250 metros cuadrados	10
		Por id. de exceso.	
TOTAL		TOTAL	10

Madrid, 11 de Junio de 1921

El Secretario,
P. O.

Recibí la licencia:

El Interesado,

P. p de D.^a Concepción Vargas
Joaquín Gilguz

El expediente fué inventariado en

Negociado de

Libro 14

Talón núm. 44



Corresponde a licencia solicitada por D. Gregorio
Jiménez

sobre construcción de casa de planta
bajo y mal en un solarito en
la calle de Guesalva n.º 4, prop.
lindante con el Ayuntamiento camino
de Acedera

expedida en 23 de Marzo de 1921
por acuerdo del Consejo Ayunt.
fecha 18

Datos que se han tenido en cuenta para el empleo del timbre que
figura en este talón, según informe del Arquitecto municipal de
la 1.ª Sección del Manuel

	Metros cuadrados.		PESETAS
Superficie horizontal de la finca <u>Manz. de</u>	<u>250</u>	Hasta 250 metros cua- drados.....	
		Por íd. de exceso.	<u>50</u>
Superficie de ensanche en sentido horizontal.		Hasta 100 metros cua- drados en sentido horizontal de nueva planta.....	
		Por íd. de exceso.	
Superficie de ensanche en sentido vertical..		Hasta 250 metros cua- drados.....	
		Por íd. de exceso.	
TOTAL.....		TOTAL.....	<u>50</u>

Madrid, de 8 - OCT 1923 de 19

El Secretario,
P. O.

Recibí la licencia:
El Interesado,

[Signature]

El expediente fué inventariado en

Negociado de *Obra del Enanche*

Libro *14.* Talón núm. *78.*



Corresponde a licencia solicitada por D. *Marcelino*
Fernández
sobre *construcción de garaje*
en la Calle del General Martínez
Campo n.º 9 con vuelta a la
de General de Paredes.

expedida en *23* de *Marzo* de *1921*
por acuerdo del *Excmo. Ayuntamiento*
fecha *23 Julio 1920.*

Datos que se han tenido en cuenta para el empleo del timbre que
figura en este talón, según informe del Arquitecto municipal de
la *1.ª* Sección del *Enanche*

	Metros cuadrados.	PESETAS
Superficie horizontal de <i>Mayo</i> la finca <i>de 250 m.²</i>	Hasta 250 metros cua- drados	<i>50</i>
	Por id. de exceso.	
Superficie de ensanche en sentido horizontal.	Hasta 100 metros cua- drados en sentido horizontal de nueva planta	
	Por id. de exceso.	
Superficie de ensanche en sentido vertical..	Hasta 250 metros cua- drados	
	Por id. de exceso.	
TOTAL	TOTAL	

Madrid, *2* de *Julio* de 19*21*

El Secretario,
P. O.

2 - JUN 1921

Recibí la licencia:

El Interesado,

P. O. Marcelino Fernández

El expediente fué inventariado en

Negociado de

Libro 14.

Talón núm. 49.



Corresponde a licencia solicitada por D. Fernando
Bern

sobre construcción de casa y muro de
enfriamiento en la finca nº 3. de la calle
de Canarias.

expedida en 6 de Abril de 1921
por acuerdo del Excmo Ayuntamiento
fecha 1

Datos que se han tenido en cuenta para el empleo del timbre que
figura en este talón, según informe del Arquitecto municipal de
la 3ª Sección del Excmo Ayuntamiento

	Metros cuadrados.		PESETAS
Superficie horizontal de la finca <u>Menor de</u>	<u>250</u>	Hasta 250 metros cua- drados.....	<u>25</u>
		Por id. de exceso.	
Superficie de ensanche en sentido horizontal.		Hasta 100 metros cua- drados en sentido horizontal de nueva planta.....	
		Por id. de exceso.	
Superficie de ensanche en sentido vertical..		Hasta 250 metros cua- drados.....	
		Por id. de exceso.	
TOTAL.....		TOTAL.....	<u>25</u>

Madrid, 16 de Mayo de 1921

El Secretario,
P. O.

Recibí la licencia:

El Interesado,

P. Bern

El expediente fué inventariado en

Negociado de *Ensayos*

Libro *121*

Talón núm *80*



Corresponde a licencia solicitada por D. *Francisco Orfila*.

sobre obras de ampliación de la finca sita en la Calle de Jorge Juan con vuelta al lado Sur de Balboa

expedida en *6* de *Abril* de *1921*
por acuerdo del *C. Ayuntamiento*
fecha *1.º de Abril*.

Datos que se han tenido en cuenta para el empleo del timbre que figura en este talón, según informe del Arquitecto municipal de la *2.ª* Sección del *Ensayos*

	Metros cuadrados.		PESETAS
Superficie horizontal de la finca		Hasta 250 metros cuadrados	
		Por id. de exceso	
Superficie de ensanche en sentido horizontal.		Hasta 100 metros cuadrados en sentido horizontal de nueva planta	
		Por id. de exceso	
Superficie de ensanche en sentido vertical <i>Mayor 2.ª</i>		Hasta 250 metros cuadrados	<i>25</i>
		Por id. de exceso	
TOTAL		TOTAL	

Madrid, *27* de *Enero* de *1922*.

El Secretario,
P. O.

Recibí la licencia:
El Interesado,

[Signature]

El expediente fué inventariado en

Negociado de

Libro

14

Talón núm.

81



Corresponde a licencia solicitada por D. Antonio
Fernández en nombre de D. Juan José y su
sobre aumento de los pisos e la finca
nº 49 del parcelo de la Castellana

expedida en 12 de Abril de 1921
por acuerdo del Excmo Ayuntamiento
fecha 8

Datos que se han tenido en cuenta para el empleo del timbre que
figura en este talón, según informe del Arquitecto municipal de
la 1ª Sección del Ensanche

	Metros cuadrados.		PESETAS
Superficie horizontal de la finca.....		Hasta 250 metros cua- drados.....	
		Por id. de exceso.	
Superficie de ensanche en sentido horizontal.		Hasta 100 metros cua- drados en sentido horizontal de nueva planta.....	
		Por id. de exceso.	
Superficie de ensanche en sentido vertical..		Hasta 250 metros cua- drados.....	
		Por id. de exceso.	<u>25</u>
TOTAL.....		TOTAL.....	<u>25</u>

Madrid, _____ de _____ de 19____

El Secretario,
P. O.

25 JUN 1924

Recibí la licencia:

El Interesado,

José Olivares

El expediente fue inventariado en _____

Negociado de

Libro 14.

Talón núm. 82.



Corresponde a licencia solicitada por D. F. Barar
Maestro de los Perrocaniles de M. C. A.
 sobre construcción de una nueva para
mercancías con fachada a la calle de
Alvarado.

expedida en 12 de Abril de 1921
 por acuerdo del Excmo Ayuntamiento
 fecha 8.

Datos que se han tenido en cuenta para el empleo del timbre que
 figura en este talón, según informe del Arquitecto municipal de
 la 3ª Sección del Excmo Ayuntamiento

	Metros cuadrados.		PESETAS
Superficie horizontal de la finca <u>Mayor de 250 m.</u>		Hasta 250 metros cua- drados.....	
		Por id. de exceso.	<u>50</u>
Superficie de ensanche en sentido horizontal.		Hasta 100 metros cua- drados en sentido horizontal de nueva planta.....	
		Por id. de exceso.	
Superficie de ensanche en sentido vertical..		Hasta 250 metros cua- drados.....	
		Por id. de exceso.	
TOTAL.....		TOTAL.....	<u>50</u>

Madrid, 6 de Junio de 19 21

El Secretario,
P. O.

Recibí la licencia:

El Interesado,

CM. Barar

El expediente fué inventariado en

Licencia para construcción de nueva planta y ensanche de edificios.

Negociado de _____



h. _____

Talón núm. 83



Corresponde a licencia solicitada por D. C. Mar
de la Hoya en nombre de su hermano D. Paulino
sobre construcción de hotel, Miguel Au-
gelio vuelta a Cp. de Paredes

expedida en 19 de Abril de 1921
por acuerdo del Concejo
fecha 15.

Datos que se han tenido en cuenta para el empleo del timbre que
figura en este talón, según informe del Arquitecto municipal de
la 1ª Sección del Urbanismo

	Metros cuadrados.		PESETAS
Superficie horizontal de la finca <u>M. Ayuda</u>	<u>250</u>	Hasta 250 metros cua- drados.....	
		Por íd. de exceso.	<u>50</u>
Superficie de ensanche en sentido horizontal.		Hasta 100 metros cua- drados en sentido horizontal de nueva planta.....	
		Por íd. de exceso.	
Superficie de ensanche en sentido vertical..		Hasta 250 metros cua- drados.....	
		Por íd. de exceso.	
TOTAL.....		TOTAL.....	<u>50</u>

Madrid, 12 de Julio de 1921

El Secretario,
P. O.

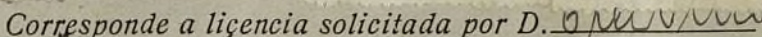
Recibí la licencia:

El Interesado,

P. O.
Manuel Ayuda

El expediente fué inventariado en _____

Talón núm.



expedida en 19 de Abril de 1921
por acuerdo del Excmo. Ayunt.
fecha 15

Datos que se han tenido en cuenta para el empleo del timbre que figura en este talón, según informe del Arquitecto municipal de la 2^a Sección del Comandante

	Metros cuadrados.		PESETAS
Superficie horizontal de la finca <i>Manor</i>	<i>250</i>	Hasta 250 metros cua- drados.....	
		Por id. de exceso.	<i>50</i>
Superficie de ensanche en sentido horizontal.		Hasta 100 metros cua- drados en sentido horizontal de nueva planta.....	
		Por id. de exceso.	
Superficie de ensanche en sentido vertical..		Hasta 250 metros cua- drados.....	
		Por id. de exceso.	
TOTAL.....		TOTAL.....	<i>50</i>

Madrid, de de 19.....

El Secretario,
P. O.

70 APR 1923

Recibí la licencia:
El Interesado.

El expediente fue inventariado en

Negociado de

Libro 14.

Talón núm. 85.



Corresponde a licencia solicitada por D. Manuel

Eximio
sobre construcción de muro y cobertizo
que de 100 m.

expedida en 19 de Abril de 1921
por acuerdo del Consejo
fecha 15

Datos que se han tenido en cuenta para el empleo del timbre que
figura en este talón, según informe del Arquitecto municipal de
la 2ª Sección del Urbanismo

	Metros cuadrados.		PESETAS
Superficie horizontal de la finca <u>Muro</u> ...	<u>250</u>	Hasta 250 metros cua- drados.....	<u>25</u>
		Por id. de exceso.	
Superficie de ensanche en sentido horizontal.		Hasta 100 metros cua- drados en sentido horizontal de nueva planta.....	
		Por id. de exceso.	
Superficie de ensanche en sentido vertical..		Hasta 250 metros cua- drados.....	
		Por id. de exceso.	
TOTAL.....		TOTAL.....	<u>25</u>

Madrid, 11 de Junio de 1921

El Secretario,
P. O.

Recibí la licencia:

El Interesado,

Domingo Llanusa

El expediente fué inventariado en

Negociado de

Libro 14.

Talón núm. 86



Corresponde a licencia solicitada por D. Alberto Fierro
hacienda de la I. de Industria y Comercio
sobre construcción de edificio en el solar
nº 22. de la calle de Villanueva

expedida en 19 de Abril de 1921
 por acuerdo del Consejo Municipal
 fecha 15

Datos que se han tenido en cuenta para el empleo del timbre que
 figura en este talón, según informe del Arquitecto municipal de
 la 2ª Sección del Branco

	Metros cuadrados.		PESETAS
Superficie horizontal de la finca <u>Mayor de</u>	<u>250</u>	Hasta 250 metros cua- drados.....	
		Por id. de exceso.	<u>50</u>
Superficie de ensanche en sentido horizontal.		Hasta 100 metros cua- drados en sentido horizontal de nueva planta.....	
		Por id. de exceso.	
Superficie de ensanche en sentido vertical..		Hasta 250 metros cua- drados.....	
		Por id. de exceso.	
TOTAL.....		TOTAL.....	<u>50</u>

Madrid, 24 de Junio de 1921

El Secretario,
P. O.

Recibí la licencia:

El Interesado,

M. Martínez

El expediente fué inventariado en

Negociado de



Corresponde a licencia solicitada por D. Jesús
Bueno y Garcia
sobre construcción de capilla Príncipe
Nuevo para 85.

expedida en 19 de Abril de 1921
por acuerdo del Consejo Ayunt.
fecha 15

Datos que se han tenido en cuenta para el empleo del timbre que
figura en este talón, según informe del Arquitecto municipal de
la 2ª Sección del Ensanche

	Metros cuadrados.		PESETAS
Superficie horizontal de la finca <u>Mayor de</u>	<u>250.</u>	Hasta 250 metros cua- drados.....	
		Por id. de exceso.	<u>50.</u>
Superficie de ensanche en sentido horizontal.		Hasta 100 metros cua- drados en sentido horizontal de nueva planta.....	
		Por id. de exceso.	
Superficie de ensanche en sentido vertical..		Hasta 250 metros cua- drados.....	
		Por id. de exceso.	
TOTAL.....		TOTAL.....	<u>50.</u>

Madrid, _____ de _____ de 19____

El Secretario,
P. O.

Recibí la licencia:
El Interesado,

El expediente fué inventariado en _____

Negociado de

Libro 14.

Talón núm. 88



Corresponde a licencia solicitada por D. Felipe de la Mata
sobre construcción de finca y taller
lugar 9. prove

expedida en 19 de Abril de 1921
por acuerdo del Excmo Ayuntamiento
fecha 15

Datos que se han tenido en cuenta para el empleo del timbre que figura en este talón, según informe del Arquitecto municipal de la 1ª Sección del ensanche

	Metros cuadrados.		PESETAS
Superficie horizontal de la finca <u>Menor de</u>	<u>250</u>	Hasta 250 metros cuadrados.....	
		Por id. de exceso.	<u>25</u>
Superficie de ensanche en sentido horizontal.		Hasta 100 metros cuadrados en sentido horizontal de nueva planta.....	
		Por id. de exceso.	
Superficie de ensanche en sentido vertical..		Hasta 250 metros cuadrados.....	
		Por id. de exceso.	
TOTAL.....		TOTAL.....	<u>25</u>

Madrid, 12 de Septiembre de 19 21.

El Secretario,
P. O.

Recibí la licencia:

El Interesado,

Antonio Gerasander

El expediente fué inventariado en

Negociado de

Talón núm. 89



Responde a licencia solicitada por D. Camilo

Herrera Davila
sobre construccion de hotel Nelaque
con vuelta a Hoyos de Molina

expedida en 19 de Abril de 1921
por acuerdo del Excmo Ayunt
fecha 15

Datos que se han tenido en cuenta para el empleo del timbre que
figura en este talón, según informe del Arquitecto municipal de
la 2ª Sección del Excmo

	Metros cuadrados.		PESETAS
Superficie horizontal de la finca <u>Hoyos de</u>	<u>250</u>	Hasta 250 metros cua- drados.....	<u>50</u>
		Por id. de exceso.	<u>0</u>
Superficie de ensanche en sentido horizontal.		Hasta 100 metros cua- drados en sentido horizontal de nueva planta.....	
		Por id. de exceso.	
Superficie de ensanche en sentido vertical..		Hasta 250 metros cua- drados.....	
		Por id. de exceso.	
TOTAL.....		TOTAL.....	<u>50</u>

Madrid, 20 de Jun de 1921

El Secretario,
P. O.

Recibí la licencia
El Interesado,

P. O.
Antonio Morcillo
(hijo)

El expediente fué inventariado en

Negociado de

Libro

14

Talón núm.

90



Corresponde a licencia solicitada por D^o Manuel

Ramón
sobre construcción de finca para de
salvamento con vuelta e lista y
Bonifacio Navarra.

expedida en 19 de Abril de 1921
por acuerdo del Consejo Ayunt.
fecha 19

Datos que se han tenido en cuenta para el empleo del timbre que
figura en este talón, según informe del Arquitecto municipal de
la 2ª Sección del Consueño

	Metros cuadrados.		PESETAS
Superficie horizontal de la finca <u>Mayor de 250</u>	250	Hasta 250 metros cua- drados.....	
		Por id. de exceso.	50
Superficie de ensanche en sentido horizontal.		Hasta 100 metros cua- drados en sentido horizontal de nueva planta.....	
		Por id. de exceso.	
Superficie de ensanche en sentido vertical..		Hasta 250 metros cua- drados.....	
		Por id. de exceso.	
TOTAL.....		TOTAL.....	50

Madrid, 20 de Junio de 1921

El Secretario,
P. O.

Recibí la licencia:

El Interesado,

J. Dado y Llanos

El expediente fué inventariado en

Negociado de

Libro 14.

Talón núm 91



Corresponde a licencia solicitada por D. Barrios

Alonso
sobre construccion de casa Ponzano
Ho. lis

expedida en 19 de Abril de 1921
por acuerdo del Consejo A. Ayuntamiento
fecha 15

Datos que se han tenido en cuenta para el empleo del timbre que
figura en este talón, según informe del Arquitecto municipal de
la 1ª Sección del Urbanismo

	Metros cuadrados.		PESETAS
Superficie horizontal de la finca <u>Mayor de 250</u>		Hasta 250 metros cua- drados.....	
		Por id. de exceso.	<u>50</u>
Superficie de ensanche en sentido horizontal.		Hasta 100 metros cua- drados en sentido horizontal de nueva planta.....	
		Por id. de exceso.	
Superficie de ensanche en sentido vertical..		Hasta 250 metros cua- drados.....	
		Por id. de exceso.	
TOTAL.....		TOTAL.....	<u>50</u>

Madrid, de de 19

El Secretario,
P. O.

Recibí la licencia:

El Interesado, PO

Luis Oniecha

El expediente fué inventariado en

Negociado de

Libro 184

Talón núm 92



Corresponde a licencia solicitada por D. Manuel

sobre construcción de casa Bourano
no.

expedida en 19 de Abril de 1921
por acuerdo del Consejo Ayunt.
fecha 15

Datos que se han tenido en cuenta para el empleo del timbre que figura en este talón, según informe del Arquitecto municipal de la 1ª Sección del Insancho

	Metros cuadrados.		PESETAS
Superficie horizontal de la finca. <u>Manzana 250</u>	<u>250</u>	Hasta 250 metros cuadrados.....	
		Por id. de exceso.	<u>50</u>
Superficie de ensanche en sentido horizontal.		Hasta 100 metros cuadrados en sentido horizontal de nueva planta.....	
		Por id. de exceso.	
Superficie de ensanche en sentido vertical..		Hasta 250 metros cuadrados.....	
		Por id. de exceso.	
TOTAL.....		TOTAL.....	<u>50</u>

Madrid, _____ de _____ de 19__

El Secretario,
P. O.

Recibí la licencia:

El Interesado, P O

Luis Oncochea

El expediente fué inventariado en _____



Negociado de *Ensenche*

pro *124*

Talón núm. *93*



Corresponde a licencia solicitada por D. *Louguin*
Chamendi

sobre *construcción de una casa*
en la calle de el Poved de la
Cartellera nº 63.

expedida en *19* de *April* de *1921*
por acuerdo del *C. Ayuntamiento*
fecha *15*

Datos que se han tenido en cuenta para el empleo del timbre que
figura en este talón, según informe del Arquitecto municipal de
la *1ª* Sección del *Ensenche*

	Metros cuadrados.	PESETAS
Superficie horizontal de <i>Mocho</i> la finca <i>de 250 m.</i>	Hasta 250 metros cua- drados.....	<i>50 41</i>
	Por id. de exceso.	
Superficie de ensanche en sentido horizontal.	Hasta 100 metros cua- drados en sentido horizontal de nueva planta.....	
	Por id. de exceso.	
Superficie de ensanche en sentido vertical..	Hasta 250 metros cua- drados.....	
	Por id. de exceso.	
TOTAL.....	TOTAL.....	<i>50 41</i>

Madrid, *8* de *MAR 1922* de 19

El Secretario,
P. O.

Recibí la licencia:

El Interesado,

Rafael Diaz

El expediente fué inventariado en

Negociado de Encomenda

Libro 124

Talón núm. 921



ponde a licencia solicitada por D. Federico

sobre construcción de una finca
en la Calle de Llanero Príncipe de Asturias

expedida en 19 de Marzo de 1921
por acuerdo del C. Ayuntamiento
fecha 19

Datos que se han tenido en cuenta para el empleo del timbre que
figura en este talón, según informe del Arquitecto municipal de
la 2ª Sección del Encomenda

	Metros cuadrados.		PESETAS
Superficie horizontal de la finca	<u>50</u>	Hasta 250 metros cua- drados	<u>50</u>
		Por id. de exceso.	
Superficie de ensanche en sentido horizontal.		Hasta 100 metros cua- drados en sentido horizontal de nueva planta	
		Por id. de exceso.	
Superficie de ensanche en sentido vertical..		Hasta 250 metros cua- drados	
		Por id. de exceso.	
TOTAL		TOTAL	<u>50</u>

Madrid, 2 de Marzo de 1921

El Secretario,
P. O.

Recibí la licencia:
El Interesado,

Federico Llanero

El expediente fué inventariado en

Negociado de

Libro

14

Talón num.

95



Corresponde a licencia solicitada por D.

Benito
Rever, Apoderado de la D. Benito Hipolito (S. C.)
sobre *construcción de 'pasaje' para la*
en 14.

expedida en *26* de *Abril* de *1921*
por acuerdo del *Excmo Ayuntamiento*
fecha *22*

Datos que se han tenido en cuenta para el empleo del timbre que figura en este talón, según informe del Arquitecto municipal de la *3ª* Sección del *Ensanche*

	Metros cuadrados.		PESETAS
Superficie horizontal de la finca <i>Mayor de</i>	<i>250</i>	Hasta 250 metros cuadrados.....	
		Por id. de exceso.	<i>50</i>
Superficie de ensanche en sentido horizontal.		Hasta 100 metros cuadrados en sentido horizontal de nueva planta.....	
		Por id. de exceso.	
Superficie de ensanche en sentido vertical..		Hasta 250 metros cuadrados.....	
		Por id. de exceso.	
TOTAL.....		TOTAL.....	<i>50</i>

Madrid, *9* de *Junio* de 19 *21*

El Secretario,
P. O.

Recibí la licencia:

El Interesado,

Benito Hipolito

El expediente fué inventariado en

Negociado de

Libro

14.

Talón núm.

96.



Corresponde a licencia solicitada por D. Consejo

sobre

construcción de botabanes de hierro
en calle de Victor Balbo

expedida en

26

de

Abril

de

1921

por acuerdo del

Consejo Municipal

fecha

22

Datos que se han tenido en cuenta para el empleo del timbre que figura en este talón, según informe del Arquitecto municipal de la 1ª Sección del Consejo

	Metros cuadrados.		PESETAS
Superficie horizontal de la finca.....		Hasta 250 metros cuadrados.....	
		Por id. de exceso.	
Superficie de ensanche en sentido horizontal.		Hasta 100 metros cuadrados en sentido horizontal de nueva planta.....	
		Por id. de exceso.	
Superficie de ensanche en sentido vertical..	119.20	Hasta 250 metros cuadrados.....	10
		Por id. de exceso.	
TOTAL.....		TOTAL.....	10

Madrid, _____ de _____ de 19____

El Secretario,
P. O.

1 AGO 1921

Recibí la licencia:

El Interesado,

J. Carrasco - muni

El expediente fue inventariado en _____

Negociado de

Libro 14.

Talón núm. 94.



Corresponde a licencia solicitada por D. Juliano Oliver
sobre construcción de sitio George Juan
Nº 21.

expedida en 26 de Abril de 1921
por acuerdo del Consejo Municipal
fecha 22.

Datos que se han tenido en cuenta para el empleo del timbre que
figura en este talón, según informe del Arquitecto municipal de
la 2ª Sección del Urbanismo

	Metros cuadrados.		PESETAS
Superficie horizontal de la finca		Hasta 250 metros cua- drados	
		Por id. de exceso.	
Superficie de ensanche en sentido horizontal.		Hasta 100 metros cua- drados en sentido horizontal de nueva planta	
		Por id. de exceso.	
Superficie de ensanche en sentido vertical..	<u>243</u>	Hasta 250 metros cua- drados	<u>25</u>
		Por id. de exceso.	
TOTAL		TOTAL	<u>25</u>

Madrid, 28 de OCT de 19 1921

El Secretario,
P. O.

Recibí la licencia:
El Interesado,

P.O.
Cintabell Pascual

El expediente fué inventariado en

Negociado de

Libro

14.

Talón núm.

98.



Corresponde a licencia solicitada por Don Sr. Mar-
quesa Vda. de Alcaraz
sobre construcción de casa en su solar
de la calle de Liria

expedida en 26 de Abril de 1921
por acuerdo del Concejo Ayunt.
fecha 22

Datos que se han tenido en cuenta para el empleo del timbre que
figura en este talón, según informe del Arquitecto municipal de
la 2ª Sección del Municipio

	Metros cuadrados.		PESETAS
Superficie horizontal de la finca. <u>Mayor de 250</u>		Hasta 250 metros cua- drados.....	
		Por id. de exceso.	<u>50</u>
Superficie de ensanche en sentido horizontal.		Hasta 100 metros cua- drados en sentido horizontal de nueva planta.....	
		Por id. de exceso.	
Superficie de ensanche en sentido vertical..		Hasta 250 metros cua- drados.....	
		Por id. de exceso.	
TOTAL.....		TOTAL.....	<u>50</u>

Madrid, _____ de _____ de 19____

El Secretario,
P. O.

29 DIC 1921

Recibí la licencia:

El Interesado,

P.O.

Francisco de Madariaga

El expediente fué inventariado en _____

Procedido de

Talón núm.

99.



Corresponde a licencia solicitada por D.

Don Martin

sobre construcción de nuevas obras con
pintura, Gral. M^{te} Campes 345
en alfileres de la de Alonso Cano y
Mirato

expedida en 26 de Abril de 1921
por acuerdo del Excmo Ayuntamiento
fecha 22

Datos que se han tenido en cuenta para el empleo del timbre que
figura en este talón, según informe del Arquitecto municipal de
la 1^a Sección del Planeamiento

	Metros cuadrados.		PESETAS
Superficie horizontal de la finca Mayoría 250	250	Hasta 250 metros cua- drados.....	
		Por id. de exceso.	50
Superficie de ensanche en sentido horizontal.		Hasta 100 metros cua- drados en sentido horizontal de nueva planta.....	
		Por id. de exceso.	
Superficie de ensanche en sentido vertical..		Hasta 250 metros cua- drados.....	
		Por id. de exceso.	
TOTAL.....		TOTAL.....	50

Madrid, 25 de Junio de 1921

El Secretario,
P. O.

Recibí la licencia:

El Interesado

[Signature]

El expediente fué inventariado en

Negociado de

Libro

14.

Talón num.

100.



Corresponde a licencia solicitada por D. D. Mor-
ales Nudo de Aldama
sobre construcción de casa Montaña
con suelo i lista

expedida en 26 de Abril de 1921
por acuerdo del Excmo. Ayunt.
fecha 22

Datos que se han tenido en cuenta para el empleo del timbre que
figura en este talón, según informe del Arquitecto municipal de
la 2ª Sección del Excmo.

	Metros cuadrados.		PESETAS
Superficie horizontal de la finca <u>Manzana</u>	<u>250</u>	Hasta 250 metros cua- drados.....	
		Por id. de exceso.	<u>50</u>
Superficie de ensanche en sentido horizontal.		Hasta 100 metros cua- drados en sentido horizontal de nueva planta.....	
		Por id. de exceso.	
Superficie de ensanche en sentido vertical..		Hasta 250 metros cua- drados.....	
		Por id. de exceso.	
TOTAL.....		TOTAL.....	<u>50</u>

Madrid, _____ de _____ de 19

El Secretario,
P. O.

28 MAR 1922

Recibí la licencia:

El Interesado,

R. O.

Juan Hernandez

El expediente fué inventariado en

Negociado de

Libro 14.

Talón núm. 101.



Corresponde a licencia solicitada por D. Miguel
Bractiste y Garce
sobre la construcción de casa viviente
7.

expedida en 26 de Abril de 1921
por acuerdo del Consejo Ayunt.
fecha 22

Datos que se han tenido en cuenta para el empleo del timbre que
figura en este talón, según informe del Arquitecto municipal de
la 1. Sección del Urbanismo

	Metros cuadrados.		PESETAS
Superficie horizontal de la finca <u>Manzana 250.</u>		Hasta 250 metros cua- drados.....	
		Por id. de exceso.	<u>50</u>
Superficie de ensanche en sentido horizontal.		Hasta 100 metros cua- drados en sentido horizontal de nueva planta.....	
		Por id. de exceso.	
Superficie de ensanche en sentido vertical..		Hasta 250 metros cua- drados.....	
		Por id. de exceso.	
TOTAL.....		TOTAL.....	<u>50</u>

Madrid, 12 de Sept de 1921

El Secretario,
P. O.

Recibí la licencia:

El Interesado P.O. 16

El expediente fué inventariado en

Negociado de

Libro 14. Talón núm. 102.



Corresponde a licencia solicitada por D. Clemente Fernandez
sobre ampliación de finca para
Industrial 7. con acceso a
carretera de Legaria 14.

expedida en 26 de Abril de 1921
por acuerdo del Consejo Municipal
fecha 22

Datos que se han tenido en cuenta para el empleo del timbre que
figura en este talón, según informe del Arquitecto municipal de
la 3ª Sección del Municipio

	Metros cuadrados.		PESETAS
Superficie horizontal de la finca.....		Hasta 250 metros cua- drados.....	
		Por id. de exceso.	
Superficie de ensanche en sentido horizontal.		Hasta 100 metros cua- drados en sentido horizontal de nueva planta.....	
		Por id. de exceso.	
Superficie de ensanche en sentido vertical..	<u>29</u>	Hasta 250 metros cua- drados.....	
		Por id. de exceso.	<u>10</u>
TOTAL.....		TOTAL.....	<u>10</u>

Madrid, 6 de Junio de 1921

El Secretario,
P. O.

Recibí la licencia:

El Interesado,

J. O. Santiago del Campo

El expediente fué inventariado en

Negociado de

Libro 14.

Talón núm. 103.



Corresponde a licencia solicitada por D. Antonio
Saer Naldes
sobre construcción de pabellón Ancora
su n.º

expedida en 26 de Abril de 1921
por acuerdo del 6.º Junta Ayuntamiento
fecha 22

Datos que se han tenido en cuenta para el empleo del timbre que
figura en este talón, según informe del Arquitecto municipal de
la 3.ª Sección del 6.º manche

	Metros cuadrados.		PESETAS
Superficie horizontal de la finca. <u>Mayor de 280</u>		Hasta 250 metros cua- drados.....	
		Por id. de exceso.	<u>50</u>
Superficie de ensanche en sentido horizontal.		Hasta 100 metros cua- drados en sentido horizontal de nueva planta.....	
		Por id. de exceso.	
Superficie de ensanche en sentido vertical..		Hasta 250 metros cua- drados.....	
		Por id. de exceso.	
TOTAL.....		TOTAL.....	<u>50</u>

Madrid, _____ de _____ de 19____

El Secretario,
P. O.

14 NOV 1921

Recibí la licencia:

El Interesado,

Felipe del Rivero

El expediente fué inventariado en _____

Negociado de

Libro 14.

Talón núm. 104.



Corresponde a licencia solicitada por D. Ciriano
Arribas y S. Esteban Prudencia
sobre construcción de pabellón y re-
paso de fachada Princesa 60.
Triunfo.

expedida en 26 de Abril de 1921
por acuerdo del Consejo Ayunt.
fecha 22

Datos que se han tenido en cuenta para el empleo del timbre que
figura en este talón, según informe del Arquitecto municipal de
la 1ª Sección del Manche

	Metros cuadrados.		PESETAS
Superficie horizontal de la finca		Hasta 250 metros cua- drados	
		Por id. de exceso.	
Superficie de ensanche en sentido horizontal.		Hasta 100 metros cua- drados en sentido horizontal de nueva planta	
		Por id. de exceso.	
Superficie de ensanche en sentido vertical..	<u>78</u>	Hasta 250 metros cua- drados	<u>10</u>
		Por id. de exceso.	
TOTAL		TOTAL	<u>10</u>

Madrid, _____ de _____ de 19__

El Secretario,
P. O.

6-AGO 1921.

Recibí la licencia:

El interesado,

[Signature]

El expediente fué inventariado en _____

Negociado de

Libro 14

Talón núm. 105



Corresponde, a licencia solicitada por D. Gregorio Buelas y Gitebau Rodero
sobre construcción de pabellón y re-
forma de fachada Princesa 60
apdo.

expedida en 26 de Abril de 1921
por acuerdo del Concejo Municipal
fecha 22

Datos que se han tenido en cuenta para el empleo del timbre que
figura en este talón, según informe del Arquitecto municipal de
la 1ª Sección del Urbanismo

	Metros cuadrados.		PESETAS
Superficie horizontal de la finca.....		Hasta 250 metros cua- drados.....	
		Por id. de exceso.	
Superficie de ensanche en sentido horizontal.		Hasta 100 metros cua- drados en sentido horizontal de nueva planta.....	
		Por id. de exceso.	
Superficie de ensanche en sentido vertical..	<u>28</u>	Hasta 250 metros cua- drados.....	<u>10</u>
		Por id. de exceso.	
TOTAL.....		TOTAL.....	<u>10</u>

Madrid, 26 de enero de 19 22

El Secretario,
P. O.

Recibí la licencia:

El Interesado,

[Handwritten signature]

El expediente fué inventariado en

Negociado de

Libro

14

Talón núm.

106



Corresponde a licencia solicitada por D. Gregorio
Reino
 sobre construcción de casa Sta. Cecilia
proyecto 111. 1.º.º.º.

expedida en 26 de 9 Abril de 1921
 por acuerdo del Consejo Municipal
 fecha 22

Datos que se han tenido en cuenta para el empleo del timbre que
 figura en este talón, según informe del Arquitecto municipal de
 la 1.ª Sección del Urbanismo

	Metros cuadrados.		PESETAS
Superficie horizontal de la finca. <u>Mayor 250</u>		Hasta 250 metros cua- drados.....	
		Por id. de exceso.	<u>50</u>
Superficie de ensanche en sentido horizontal.		Hasta 100 metros cua- drados en sentido horizontal de nueva planta.....	
		Por id. de exceso.	
Superficie de ensanche en sentido vertical..		Hasta 250 metros cua- drados.....	
		Por id. de exceso.	<u>50</u>
TOTAL.....		TOTAL.....	<u>50</u>

Madrid, 6 de Junio de 1921

El Secretario,
P. O.

Recibí la licencia:

El Interesado,

Modesto Fernandez

El expediente fué inventariado en

Negociado de

Libro 12.

Talón núm. 104.



Corresponde a licencia solicitada por D. Carman
Rodriguez
 sobre construcción de muro y lote
quema el B. n.º 58 pro.

expedida en 6 de Mayo de 1921
 por acuerdo del Consejo Municipal
 fecha 29 Mayo

Datos que se han tenido en cuenta para el empleo del timbre que
 figura en este talón, según informe del Arquitecto municipal de
 la Sección del Urbanismo

	Metros cuadrados.		PESETAS
Superficie horizontal de la finca <u>M. n.º 290</u>		Hasta 250 metros cua- drados.....	
		Por id. de exceso.	25
Superficie de ensanche en sentido horizontal.		Hasta 100 metros cua- drados en sentido horizontal de nueva planta.....	
		Por id. de exceso.	
Superficie de ensanche en sentido vertical..		Hasta 250 metros cua- drados.....	
		Por id. de exceso.	
TOTAL.....		TOTAL.....	25

Madrid, 9 de Septiembre de 1921

El Secretario,
P. O.

Recibí la licencia:

El Interesado,

Joachim Sanz

El expediente fué inventariado en

Negociado de



Talón núm. 108

Corresponde a licencia solicitada por D. Manuel
Rodríguez
 sobre construcción de finca blaudis
belle H4

expedida en 6 de Mayo de 1921
 por acuerdo del Consejo Ayunt.
 fecha 29 Mayo

Datos que se han tenido en cuenta para el empleo del timbre que
 figura en este talón, según informe del Arquitecto municipal de
 la 2ª Sección del Manuel

	Metros cuadrados.		PESETAS
Superficie horizontal de la finca <u>Manuel</u> ...	<u>250</u>	Hasta 250 metros cua- drados.....	
		Por id. de exceso.	<u>50</u>
Superficie de ensanche en sentido horizontal.		Hasta 100 metros cua- drados en sentido horizontal de nueva planta.....	
		Por id. de exceso.	
Superficie de ensanche en sentido vertical..		Hasta 250 metros cua- drados.....	
		Por id. de exceso.	
TOTAL.....		TOTAL.....	<u>50</u>

Madrid, 18 de Junio de 1921.

El Secretario,
P. O.

Recibí la licencia:
El Interesado,

B.O
Pedro Rodríguez

El expediente fué inventariado en

Negociado de

Libro 14.

Talón núm. 109.



Corresponde a licencia solicitada por D. Salvador
Rodriguez
sobre construcción de hotel y granja
el Buena 60. prove

expedida en 6 de Mayo de 1921
por acuerdo del Excmo Ayuntamiento
fecha 29 del Mayo

Datos que se han tenido en cuenta para el empleo del timbre que
figura en este talón, según informe del Arquitecto municipal de
la 1ª Sección del ensanche

	Metros cuadrados.		PESETAS
Superficie horizontal de la finca <u>Menor de</u>	<u>250</u>	Hasta 250 metros cua- drados.....	
		Por id. de exceso.	<u>25</u>
Superficie de ensanche en sentido horizontal.		Hasta 100 metros cua- drados en sentido horizontal de nueva planta.....	
		Por id. de exceso.	
Superficie de ensanche en sentido vertical..		Hasta 250 metros cua- drados.....	
		Por id. de exceso.	
TOTAL.....		TOTAL.....	<u>25</u>

Madrid, 9 de Septiembre de 1921

El Secretario,
P. O.

Recibí la licencia:

El Interesado,

Salvador Rodriguez

El expediente fué inventariado en

Licencia para construcción de nueva planta y ensanche de edificios.

Negociado de

Libro 14.

Talón núm. 110.



Corresponde a licencia solicitada por D. Miguel Cuadrado
sobre ampliación de finca Ataulfo
18.

expedida en 6 de Mayo de 1921
por acuerdo del Consejo Ayunt.
fecha 29 Mayo

Datos que se han tenido en cuenta para el empleo del timbre que figura en este talón, según informe del Arquitecto municipal de la 1.ª Sección del Insanaje

	Metros cuadrados.		PESETAS
Superficie horizontal de la finca		Hasta 250 metros cuadrados	
		Por id. de exceso.	
Superficie de ensanche en sentido horizontal. <u>24.</u>		Hasta 100 metros cuadrados en sentido horizontal de nueva planta	<u>10</u>
		Por id. de exceso.	
Superficie de ensanche en sentido vertical..		Hasta 250 metros cuadrados	
		Por id. de exceso.	
TOTAL		TOTAL	<u>10</u>

Madrid, 5 de Julio de 1921.

El Secretario,
P. O.

Recibí la licencia:

El Interesado,

Miguel Cuadrado

El expediente fué inventariado en

licencia para construcción de nueva planta y ensanche de edificios.

Negociado de

Libro 14

Talón núm. 111



Corresponde a licencia solicitada por D. Gaudioso Domingo
sobre obras de ampliación Her-
mosillo 13.

expedida en 6 de Mayo de 1921
por acuerdo del Excmo. Ayunt.
fecha 29 Mayo

Datos que se han tenido en cuenta para el empleo del timbre que
figura en este talón, según informe del Arquitecto municipal de
la 2ª Sección del ensanche

	Metros cuadrados.		PESETAS
Superficie horizontal de la finca.....		Hasta 250 metros cua- drados.....	
		Por id. de exceso.	
Superficie de ensanche en sentido horizontal.		Hasta 100 metros cua- drados en sentido horizontal de nueva planta.....	
		Por id. de exceso.	
Superficie de ensanche en sentido vertical.	<u>184</u>	Hasta 250 metros cua- drados.....	<u>10</u>
		Por id. de exceso.	
TOTAL.....		TOTAL.....	<u>10</u>

Madrid, _____ de _____ de 19__

El Secretario,
P. O.

- 3 ABR 1922

Recibí la licencia:

El Interesado,

Gaudioso Domingo

El expediente fué inventariado en _____

Licencia para construcción de nueva planta y ensanche de edificios.

Negociado de

Libro 14.

Talón núm. 112



Corresponde a licencia solicitada por D. E. M. de
Marquesa Vique de Aldama
 sobre construcción de finca en un
polso en n.º de la calle de Mon
tera.

expedida en 6 de Mayo de 1921
 por acuerdo del Excmo. Ayuntamiento
 fecha 29 Mayo

Datos que se han tenido en cuenta para el empleo del timbre que
 figura en este talón, según informe del Arquitecto municipal de
 la 2.ª Sección del ensanche

	Metros cuadrados.		PESETAS
Superficie horizontal de la finca <u>Mayor de</u>	<u>290</u>	Hasta 250 metros cua- drados.....	
		Por id. de exceso.	<u>50</u>
Superficie de ensanche en sentido horizontal.		Hasta 100 metros cua- drados en sentido horizontal de nueva planta.....	
		Por id. de exceso.	
Superficie de ensanche en sentido vertical..		Hasta 250 metros cua- drados.....	
		Por id. de exceso.	
TOTAL.....		TOTAL.....	<u>50</u>

Madrid, 17 de Abril de 1922

El Secretario,
P. O.

Recibí la licencia:

El Interesado,

Juan J. Fernandez

El expediente fue inventariado en

Licencia para construcción de nueva planta y ensanche de edificios

Negociado de

Libro 14.

Talón núm. 113.



Corresponde a licencia solicitada por D. Prudencio Cuenca

sobre construcción de muro y pabellón
Calvarias M. para con valla de la
Botalla de Salado y particular
de Martín Soler.

expedida en 6 de Mayo de 1921
por acuerdo del Consejo Ayunt.
fecha 29 Mayo

Datos que se han tenido en cuenta para el empleo del timbre que
figura en este talón, según informe del Arquitecto municipal de
la 3a Sección del Excmo.

	Metros cuadrados.		PESETAS
Superficie horizontal de la finca		Hasta 250 metros cua- drados	
		Por íd. de exceso.	
Superficie de ensanche en sentido horizontal.	<u>6810</u>	Hasta 100 metros cua- drados en sentido horizontal de nueva planta	<u>10</u>
		Por íd. de exceso.	
Superficie de ensanche en sentido vertical..		Hasta 250 metros cua- drados	
		Por íd. de exceso.	
TOTAL		TOTAL	<u>10</u>

Madrid, 12 de Septiembre de 1921

El Secretario,
P. O.

Recibí la licencia:
El Interesado,

Prudencio Cuenca

El expediente fué inventariado en

Licencia para construcción de nueva planta y ensanche de edificios.

Negociado de Obras de Construcciones del Insanable

Libro 14.

Talón núm. 1121



Corresponde a licencia solicitada por D. Morales

bre construcción de pabellón en la
avda de Menéndez Pelayo 89 pro.
visional.

expedida en 12 de Mayo de 1921
por acuerdo del Excmo
fecha 6

Datos que se han tenido en cuenta para el empleo del timbre que
figura en este talón, según informe del Arquitecto municipal de
la 3a Sección del Insanable

	Metros cuadrados.		PESETAS
Superficie horizontal de la finca	<u>270</u>	Hasta 250 metros cua- drados	<u>50</u>
		Por id. de exceso.	
Superficie de ensanche en sentido horizontal.		Hasta 100 metros cua- drados en sentido horizontal de nueva planta	
		Por id. de exceso.	
Superficie de ensanche en sentido vertical..		Hasta 250 metros cua- drados	
		Por id. de exceso.	
TOTAL		TOTAL	

Madrid, _____ de _____ de 19 _____

El Secretario,
P. O.

7-DIC 1921

Recibí la licencia:

El Interesado,

[Signature]

El expediente fué inventariado en _____

Negociado de Construcciones del

Libro 14.

Talón núm. 119.



Corresponde a licencia solicitada por D. Taherni.

no Otaegui
sobre afectación de obras de reforma
en los talleres sitos en la Calle del
Jerro-carril nº 38.

expedida en 12 de Mayo de 1921
por acuerdo del 8.º ayuntamiento
fecha 6.

Datos que se han tenido en cuenta para el empleo del timbre que
figura en este talón, según informe del Arquitecto municipal de
la Sección del

	Metros cuadrados.		PESETAS
3. <u>reforma</u> <u>reparación</u> Superficie horizontal de la fachada.....	<u>211.27</u>	Hasta 250 metros cua- drados.....	<u>10.00</u>
		Por id. de exceso.	
Superficie de ensanche en sentido horizontal.		Hasta 100 metros cua- drados en sentido horizontal de nueva planta.....	
		Por id. de exceso.	
4. <u>reforma</u> Superficie de ensanche en sentido vertical..	<u>17.80</u>	Hasta 200 metros cua- drados.....	<u>10.00</u>
		Por id. de exceso.	
TOTAL.....		TOTAL.....	<u>20.00</u>

Madrid, 20 de Junio de 1921.

El Secretario,
P. O.

Recibí la licencia:

El Interesado.

S. Otaegui

El expediente fué inventariado en

Negociado de Construcciones del Ayuntamiento de Madrid

Libro 104.

Talón núm. 116.



Corresponde a licencia solicitada por D. Luis

Morón

bre construcción de garaje en la
Calle de Magallanes nº 13

expedida en 12 de Mayo de 1921.
por acuerdo del Excmo. Ayuntamiento
fecha 6

Datos que se han tenido en cuenta para el empleo del timbre que figura en este talón, según informe del Arquitecto municipal de la 1ª Sección del Negociado

	Metros cuadrados.		PESETAS
Superficie horizontal de la finca	<u>959</u>	Hasta 250 metros cuadrados	<u>10</u>
		Por id. de exceso.	
Superficie de ensanche en sentido horizontal.		Hasta 100 metros cuadrados en sentido horizontal de nueva planta	
		Por id. de exceso.	
Superficie de ensanche en sentido vertical..		Hasta 250 metros cuadrados	
		Por id. de exceso.	
TOTAL		TOTAL	<u>10</u>

Madrid, _____ de _____ de 19__

El Secretario,
P. O.

6 - JUN 1921

Recibí la licencia:

El Interesado,

P. O.
Ed. Eduardo García

El expediente fué inventariado en _____

Negociado de Construcciones del Ensamble

Libro 124

Talón núm. 117



Corresponde a licencia solicitada por D.^a Josefa Lopez
sobre obras de reforma en el Hotel
n.º 6 de la Calle de las Naciones

expedida en 12 de Mayo de 1921
por acuerdo del 8.º ayuntamiento
fecha 6.

Datos que se han tenido en cuenta para el empleo del timbre que
figura en este talón, según informe del Arquitecto municipal de
la 2.ª Sección del Ensamble

	Metros cuadrados.		PESETAS
Superficie horizontal de la <u>reforma</u>	<u>10 35</u>	Hasta 250 metros cua- drados.....	<u>10 44</u>
		Por id. de exceso.	
Superficie de ensanche en sentido horizontal.		Hasta 100 metros cua- drados en sentido horizontal de nueva planta.....	
		Por id. de exceso.	
Superficie de ensanche en sentido vertical..		Hasta 250 metros cua- drados.....	
		Por id. de exceso.	
TOTAL.....		TOTAL.....	

Madrid, 17 de Junio de 1922

El Secretario,
P. O.

Recibí la licencia:
El Interesado,

Josefa Lopez

El expediente fué inventariado en

Negociado de Construcciones del Ensamble.

Libro 104.

Talón núm. 118.

PÓLIZA

Corresponde a licencia solicitada por D. Francisco Mendez
sobre construcción de finca Perreles
int. f.

expedida en 19 de Mayo de 1921
por acuerdo del 6º sejante
fecha 13.

Datos que se han tenido en cuenta para el empleo del timbre que
figura en este talón, según informe del Arquitecto municipal de
la 3ª Sección del Ensamble

	Metros cuadrados.		PESETAS
Superficie horizontal de la finca.....	375.24	Hasta 250 metros cua- drados.....	50
		Por id. de exceso.	
Superficie de ensanche en sentido horizontal.		Hasta 100 metros cua- drados en sentido horizontal de nueva planta.....	
		Por id. de exceso.	
Superficie de ensanche en sentido vertical..		Hasta 250 metros cua- drados.....	
		Por id. de exceso.	
TOTAL.....		TOTAL.....	50

Madrid, _____ de _____ de 19____

El Secretario,
P. O.

Recibí la licencia:
El Interesado,

El expediente fué inventariado en _____

Negociado de Construcciones del Enanche.

Libro 14

Talón núm 119



Corresponde a licencia solicitada por D. Gregorio
Martínez Pó.
sobre construcción de finca en la
Calle de Jorge Juan nº 79.

expedida en 19 de Mayo de 1921
por acuerdo del 6º Agente
fecha 13

Datos que se han tenido en cuenta para el empleo del timbre que
figura en este talón, según informe del Arquitecto municipal de
la 1ª Sección del Enanche

	Metros cuadrados.		PESETAS
Superficie horizontal de la finca.....	<u>224.87</u>	Hasta 250 metros cua- drados.....	<u>50</u>
		Por id. de exceso.	
Superficie de ensanche en sentido horizontal.		Hasta 100 metros cua- drados en sentido horizontal de nueva planta.....	
		Por id. de exceso.	
Superficie de ensanche en sentido vertical..		Hasta 250 metros cua- drados.....	
		Por id. de exceso.	
TOTAL.....		TOTAL.....	<u>50</u>

Madrid, 6 de Junio de 1921

El Secretario,
P. O.

Recibí la licencia:

El Interesado,

[Signature]

El expediente fué inventariado en

Negociado de Construcciones

Libro 14

Talón núm. 120

PÓLIZA

Corresponde a licencia solicitada por D. Juan José Mendez Becerra
sobre construcción de finca en la
Calle de las Penitencias nº 10

expedida en 19 de Mayo de 1921
por acuerdo del Excmo. Ayuntamiento
fecha 13

Datos que se han tenido en cuenta para el empleo del timbre que
figura en este talón, según informe del Arquitecto municipal de
la 3ª Sección del Ensanche

	Metros cuadrados.		PESETAS
Superficie horizontal de la finca	<u>218.11</u>	Hasta 250 metros cua- drados	<u>50.41</u>
		Por id. de exceso.	
Superficie de ensanche en sentido horizontal.		Hasta 100 metros cua- drados en sentido horizontal de nueva planta	
		Por id. de exceso.	
Superficie de ensanche en sentido vertical..		Hasta 250 metros cua- drados	
		Por id. de exceso.	
TOTAL		TOTAL	

Madrid, _____ de _____ de 19 _____

El Secretario,
P. O.

Recibí la licencia:
El Interesado,

El expediente fué inventariado en _____

Negociado de Construcciones del Ensanche.

Libro 14

Talón núm. 121



Corresponde a licencia solicitada por D. Francisco
Mendez Procarolo
sobre construcción de finca mora.
finca nº 19.

expedida en 19 de Mayo de 1921
por acuerdo del Excmo. Ayuntamiento
fecha 13.

Datos que se han tenido en cuenta para el empleo del timbre que
figura en este talón, según informe del Arquitecto municipal de
la 3ª Sección del Ensanche

	Metros cuadrados.		PESETAS
Superficie horizontal de la finca	<u>371.20</u>	Hasta 250 metros cuadrados	<u>50</u>
		Por id. de exceso.	
Superficie de ensanche en sentido horizontal.		Hasta 100 metros cuadrados en sentido horizontal de nueva planta.	
		Por id. de exceso.	
Superficie de ensanche en sentido vertical..		Hasta 250 metros cuadrados	
		Por id. de exceso.	
TOTAL		TOTAL	

Madrid, _____ de _____ de 19 _____

El Secretario,
P. O.

20 JUL 1921

Recibí la licencia:
El Interesado,

Francisco Mendez

El expediente fue inventariado en _____

Negociado de Construcciones del Ensanche.

Libro 14 Talón núm. 122



Corresponde a licencia solicitada por D.^a Enriqueta Moreno.

sobre ampliación de Hotel en la calle de Romero Robledo n.º 10 provisional.

expedida en 19 de Mayo de 1921
por acuerdo del Excmo. Ayuntamiento
fecha 13

Datos que se han tenido en cuenta para el empleo del timbre que figura en este talón, según informe del Arquitecto municipal de la 1.ª Sección del Ensanche

	Metros cuadrados.		PESETAS
Superficie horizontal de la finca.....		Hasta 250 metros cuadrados.....	
		Por id. de exceso.	
Superficie de ensanche en sentido horizontal.		Hasta 100 metros cuadrados en sentido horizontal de nueva planta.....	
		Por id. de exceso.	
Superficie de ensanche en sentido vertical..	<u>80</u>	Hasta 250 metros cuadrados.....	<u>10</u>
		Por id. de exceso.	
TOTAL.....		TOTAL.....	

Madrid, _____ de _____ de 19____

El Secretario,
P. O.

5 - AGO 1921

Recibí la licencia:
El interesado,

P. O.
Gerardo Moreno

El expediente fué inventariado en _____

Licencia para construcción de nueva planta y ensanche de edificios.

Negociado de Construcciones del Ensanche

Libro 14

Talón núm. 123



Corresponde a licencia solicitada por D. Amelio Pi-
ment.

sobre construcción de pabellón para garage
en la calle de Embargo n.º 16.

expedida en 19 de Mayo de 1921
por acuerdo del Excmo Ayuntamiento
fecha 13.

Datos que se han tenido en cuenta para el empleo del timbre que
figura en este talón, según informe del Arquitecto municipal de
la 1.ª Sección del Ensanche.

	Metros cuadrados.		PESETAS
Superficie horizontal de la finca.....	<u>45</u>	Hasta 250 metros cua- drados.....	<u>25</u>
		Por id. de exceso.	
Superficie de ensanche en sentido horizontal.		Hasta 100 metros cua- drados en sentido horizontal de nueva planta.....	
		Por id. de exceso.	
Superficie de ensanche en sentido vertical..		Hasta 250 metros cua- drados.....	
		Por id. de exceso.	
TOTAL.....		TOTAL.....	

Madrid, 26 de Julio de 1921

El Secretario,
P. O.

Recibí la licencia:

El Interesado,

Antonio Linares

El expediente fue inventariado en

Negociado de Construcciones del Ensanche

Libro 14

Talón núm. 124



Corresponde a licencia solicitada por D. Geo. GARCIA
 en representación de S. Gal y en C.
 sobre prolongación del piso principal de la antigua fa-
 brica y construcción de unido de ensanche de el 1.º
de San Bernardino n.º 8.

expedida en 19 de Mayo de 1921
 por acuerdo del Excmo. Ayuntamiento
 fecha 19

Datos que se han tenido en cuenta para el empleo del timbre que
 figura en este talón, según informe del Arquitecto municipal de
 la 1.ª Sección del Ensanche

	Metros cuadrados.		PESETAS
Superficie horizontal de la finca		Hasta 250 metros cua- drados	
		Por id. de exceso.	
Superficie de ensanche en sentido horizontal.		Hasta 100 metros cua- drados en sentido horizontal de nueva planta	
		Por id. de exceso.	
Superficie de ensanche en sentido vertical..	<u>mayor de</u> <u>250</u>	Hasta 250 metros cua- drados	<u>25</u>
		Por id. de exceso.	
TOTAL		TOTAL	

Madrid, 3 de Agosto de 19 21

El Secretario,
P. O.

Recibí la licencia:

El Interesado, Geo. Garcia

Geo. Garcia

El expediente fué inventariado en

Negociado de

Construcciones del Enanche

Libro 14.

Talón núm. 125



Corresponde a licencia solicitada por D. Rafael Hermida

sobre obras de ampliación de un cobertizo existente en el interior de un solar sito en la Calle de Alburquerque nº 4.

expedida en 21 de Mayo de 1921 por acuerdo del C. Ayuntamiento fecha 17 Diciembre de 1920.

Datos que se han tenido en cuenta para el empleo del timbre que figura en este talón, según informe del Arquitecto municipal de la 1ª Sección del Enanche

	Metros cuadrados.		PESETAS
Superficie horizontal de la finca		Hasta 250 metros cuadrados	
		Por id. de exceso	
Superficie de ensanche en sentido horizontal 44 m.		Hasta 100 metros cuadrados en sentido horizontal de nueva planta	25
		Por id. de exceso	
Superficie de ensanche en sentido vertical ..		Hasta 250 metros cuadrados	
		Por id. de exceso	
TOTAL		TOTAL	

Madrid, de de 19

El Secretario,
P. O.

13 SET 1921

Recibí la licencia:

El Interesado,

Rafael Hermida

El expediente fué inventariado en

Negociado de Construcciones del Ensanche

Libro 14

Talón núm. 126



Corresponde a licencia solicitada por D. Juan

Arganzuilla

sobre obras de reparación y reformas de la
forma como manifestación de trabajos en la
finca sita en la Ronda de Segovia n.º 34

expedida en 24 de Mayo de 1921

por acuerdo del Excmo Ayuntamiento.

fecha 5 del actual

Datos que se han tenido en cuenta para el empleo del timbre que
figura en este talón, según informe del Arquitecto municipal de
la 3.ª Sección del Ensanche

	Metros cuadrados.		PESETAS
3.º del orden			
Superficie horizontal de la finca. <u>Reforma</u>	492.52	Hasta 250 metros cua- drados.....	25 -
		Por íd. de exceso.	
Superficie de ensanche en sentido horizontal.		Hasta 100 metros cua- drados en sentido horizontal de nueva planta.....	
		Por íd. de exceso.	
Superficie de ensanche en sentido vertical..		Hasta 250 metros cua- drados.....	
		Por íd. de exceso.	
TOTAL.....		TOTAL.....	

Madrid, de de 19

El Secretario,
P. O.

7 - JUN 1921

Recibí la licencia:

El Interesado,

P. O.

Andrés Otero

El expediente fué inventariado en

Negociado de Construcciones del Ensanche

Libro 17

Talón núm. 124



Corresponde a licencia solicitada por D. José Juan Florente arquitecto de S. Adolfo Chantón, sobre obras de ampliación en la finca sita n.º 15 de la calle de Serrano.

expedida en 27 de Mayo de 1921 por acuerdo del Excmo Ayuntamiento fecha 20.

Datos que se han tenido en cuenta para el empleo del timbre que figura en este talón, según informe del Arquitecto municipal de la 2.ª Sección del Ensanche

	Metros cuadrados.		PESETAS
Superficie horizontal de la finca.....		Hasta 250 metros cuadrados.....	
		Por id. de exceso.....	
Superficie de ensanche en sentido horizontal.		Hasta 100 metros cuadrados en sentido horizontal de nueva planta.....	
		Por id. de exceso.....	
Superficie de ensanche en sentido vertical..	11 69	Hasta 250 metros cuadrados.....	25 -
		Por id. de exceso.....	
TOTAL.....		TOTAL.....	

Madrid, de de 19

El Secretario,
P. O.

11 ABR 1922

Recibí la licencia:

El Interesado,

Carlos Florente

El expediente fué inventariado en

Plaza para construcción de nueva planta y ensanche de edificios

Negociado de Construcciones del

Barancho

Libro 14

Talón núm.

128



Corresponde a licencia solicitada por D. José Fer-
mandel

sobre obras de ampliación en la finca sita
en el Paraje de San Mateo de la provincia

expedida en 27 de Mayo de 1921.
por acuerdo del Excmo. Ayuntamiento.
fecha 20

Datos que se han tenido en cuenta para el empleo del timbre que
figura en este talón, según informe del Arquitecto municipal de
la 1.ª Sección del Barancho

	Metros cuadrados.		PESETAS
Superficie horizontal de la finca		Hasta 250 metros cua- drados	
		Por id. de exceso.	
Superficie de ensanche en sentido horizontal.		Hasta 100 metros cua- drados en sentido horizontal de nueva planta	
		Por id. de exceso.	
Superficie de ensanche en sentido vertical..	38 28	Hasta 250 metros cua- drados	10 -
		Por id. de exceso.	
TOTAL		TOTAL	

Madrid, 21 de Julio de 1921.

El Secretario,
P. O.

Recibí la licencia:

El Interesado,

José Fernández

El expediente fué inventariado en



Negociado de Construcciones del

ensanche

Libro 14

Talón núm

129



licencia solicitada por D.^a Pilar Salvi

sobre construcción de hotel en el solar n.º 1º de la calle del Pilar

expedida en 28 de Mayo de 1921
por acuerdo del Excmo Ayuntamiento
fecha 20.

Datos que se han tenido en cuenta para el empleo del timbre que figura en este talón, según informe del Arquitecto municipal de la Sección del Ensanche

	Metros cuadrados.			PESETAS	
Superficie horizontal de la finca.....	312	12	Hasta 250 metros cuadrados.....	50	—
			Por id. de exceso.		
Superficie de ensanche en sentido horizontal.			Hasta 100 metros cuadrados en sentido horizontal de nueva planta.....		
			Por id. de exceso.		
Superficie de ensanche en sentido vertical..			Hasta 250 metros cuadrados.....		
			Por id. de exceso.		
TOTAL.....			TOTAL.....		

Madrid de Mayo de 1921

El Secretario,
P. O.

Recibí la licencia:
El Interesado,
P. O.

Luisa Legola

El expediente fué inventariado en

Negociado de Construcciones del

ensanche

Talón núm. 130



Corresponde a licencia solicitada por D. Somero
Rueda

sobre ampliación y reforma para en la
calle de Serrano nº 51.

expedida en 27 de Mayo de 1921.
por acuerdo del Excmo Ayuntamiento
fecha 20.

Datos que se han tenido en cuenta para el empleo del timbre que
figura en este talón, según informe del Arquitecto municipal de
la 2ª Sección del Ensanche

	Metros cuadrados.		PESETAS
3º del orden			
Superficie horizontal de la finca <u>Reforma</u> ...	<u>376 29</u>	Hasta 250 metros cua- drados.....	<u>25 -</u>
		Por íd. de exceso.	
Superficie de ensanche en sentido horizontal.	<u>mayor</u>	Hasta 100 metros cua- drados en sentido horizontal de nueva planta.....	
		Por íd. de exceso.	
Superficie de ensanche en sentido vertical..	<u>250 -</u>	Hasta 250 metros cua- drados.....	<u>25 -</u>
		Por íd. de exceso.	
TOTAL.....		TOTAL.....	<u>50 -</u>

Madrid, _____ de _____ de 19____

El Secretario,
P. O.

Recibí la licencia:

El Interesado,

Se recibió de la licencia propia en
el expediente. Fue recomendada
por el arquitecto D. Pifre

El expediente fué inventariado en _____



Negociado de Construcciones del Ensanche

Libro 14

Talón núm. 131



185 10 PESETAS

730

250 PESETAS

A.0075292

Corresponde a licencia solicitada por D. Francisco No-
guera y Jarama
sobre construcción de casa en la calle de Fer-
nando el Católico n.º 31

expedida en 1.º de Junio de 1921
por acuerdo del Excmo. Ayuntamiento
fecha 24 del pasado

Datos que se han tenido en cuenta para el empleo del timbre que
figura en este talón, según informe del Arquitecto municipal de
la 1.ª Sección del Ensanche

	Metros cuadrados.		PESETAS
Superficie horizontal de la finca.....	<u>250</u>	Hasta 250 metros cua- drados.....	<u>50</u>
		Por id. de exceso.	
Superficie de ensanche en sentido horizontal.		Hasta 100 metros cua- drados en sentido horizontal de nueva planta.....	
		Por id. de exceso.	
Superficie de ensanche en sentido vertical..		Hasta 250 metros cua- drados.....	
		Por id. de exceso.	
TOTAL.....		TOTAL.....	

Madrid, 24 de Junio de 19 21

El Secretario,
P. O.

Recibí la licencia:
El Interesado,
Benito Garrido

El expediente fué inventariado en

Negociado de Construcciones del Ensanche

Libro 14

Talón núm 132



Corresponde a licencia solicitada por D. Benito (No- guerra y sangras- sobre en la calle de Gurruchaga n° 29

expedida en 1^a de junio de 1921 por acuerdo del Excmo Ayuntamiento fecha 27 del pasado.

Datos que se han tenido en cuenta para el empleo del timbre que figura en este talón, según informe del Arquitecto municipal de la 1^a Sección del Ensanche

	Metros cuadrados.		PESETAS
Superficie horizontal de la finca.....	270	Hasta 250 metros cuadrados.....	50
		Por id. de exceso.....	
Superficie de ensanche en sentido horizontal.		Hasta 100 metros cuadrados en sentido horizontal de nueva planta.....	
		Por id. de exceso.....	
Superficie de ensanche en sentido vertical..		Hasta 250 metros cuadrados.....	
		Por id. de exceso.....	
TOTAL.....		TOTAL.....	

Madrid, 27 de junio de 1921

El Secretario,
P. O.

Recibí la licencia:
El Interesado,
Benito Garrido

El expediente fué inventariado en

Negociado de Construcciones del Ensanche

Libro 14

Talón núm. 133



Corresponde a licencia solicitada por D. Ramón Alonso Calvo.

sobre construcción de casa en la calle de Es-
ponceda n.º 4.

expedida en 1.º de junio de 1921
por acuerdo del Concejo Municipal
fecha 27 del para lo

Datos que se han tenido en cuenta para el empleo del timbre que figura en este talón, según informe del Arquitecto municipal de la 1.ª Sección del Ensanche

	Metros cuadrados.		PESETAS
Superficie horizontal de la finca	<u>250</u>	Hasta 250 metros cuadrados	<u>50</u>
		Por id. de exceso.	
Superficie de ensanche en sentido horizontal.		Hasta 100 metros cuadrados en sentido horizontal de nueva planta	
		Por id. de exceso.	
Superficie de ensanche en sentido vertical..		Hasta 250 metros cuadrados	
		Por id. de exceso.	
TOTAL		TOTAL	

Madrid, 7 de julio de 1921

El Secretario,
P. O.

Recibí la licencia:

p.º. El Interesado,

Luis Ordoña


El expediente fué inventariado en

Licencia para construcción de nueva planta y ensanche de edificios

Negociado de Construcciones del

Libro 14

Talón núm. 134



Corresponde a licencia solicitada por D. Gregorio Ru-
iz y Sanchez y D. Jacobo Rodero
sobre ampliación de casa en tres Mellado nº 9

expedida en 1º de Junio de 1921
por acuerdo del Excmo. Ayuntamiento
fecha 27 del parado

Datos que se han tenido en cuenta para el empleo del timbre que
figura en este talón, según informe del Arquitecto municipal de
la 1ª Sección del ensanche

	Metros cuadrados.		PESETAS
Superficie horizontal de la finca	<u>250</u>	Hasta 250 metros cua- drados	<u>50</u>
		Por íd. de exceso.	
Superficie de ensanche en sentido horizontal.		Hasta 100 metros cua- drados en sentido horizontal de nueva planta	
		Por íd. de exceso.	
Superficie de ensanche en sentido vertical..		Hasta 250 metros cua- drados	
		Por íd. de exceso.	
TOTAL		TOTAL	

Madrid, de de 19

El Secretario,
P. O.

Recibí la licencia:
El Interesado,

El expediente fué inventariado en

Negociado de Construcciones del

Libro 14

Talón núm. 135

PÓLIZA

Corresponde a licencia solicitada por D. José A. M. Palacios

sobre construcción de taller de carpintería en un solar del Paseo de Circunvalación del Hío- pido en n.º

expedida en 1.ª de Junio de 1921
por acuerdo del Consejo Municipal
fecha 27 del para do

Datos que se han tenido en cuenta para el empleo del timbre que figura en este talón, según informe del Arquitecto municipal de la 1.ª Sección del Centanche

	Metros cuadrados.		PESETAS
Superficie horizontal de la finca	<u>250</u>	Hasta 250 metros cuadrados	<u>50</u>
		Por id. de exceso.	
Superficie de ensanche en sentido horizontal.		Hasta 100 metros cuadrados en sentido horizontal de nueva planta	
		Por id. de exceso.	
Superficie de ensanche en sentido vertical..		Hasta 250 metros cuadrados	
		Por id. de exceso.	
TOTAL		TOTAL	

Madrid, de de 19

El Secretario,
P. O.

Recibí la licencia:
El Interesado,

El expediente fué inventariado en

Licencia para construcción de nueva planta y ensanche de edificios.

Negociado de Construcciones al Ensanche

Libro 14 Talón núm. 136



Corresponde a licencia solicitada por D. Rodolfo Kiehl

sobre construcción de 3 pabellones destinados a ga-
rage e industria en el P.º de las Delicias
n.º 109

expedida en 1.º de Junio de 1921
por acuerdo del Excmo. Ayuntamiento
fecha 27 del pasado

Datos que se han tenido en cuenta para el empleo del timbre que
figura en este talón, según informe del Arquitecto municipal de
la 3.ª Sección del Ensanche

	Metros cuadrados.		PESETAS
Superficie horizontal de la finca	2134 60	Hasta 250 metros cua- drados	50 -
		Por id. de exceso.	
Superficie de ensanche en sentido horizontal.		Hasta 100 metros cua- drados en sentido horizontal de nueva planta	
		Por id. de exceso.	
Superficie de ensanche en sentido vertical..		Hasta 250 metros cua- drados	
		Por id. de exceso.	
TOTAL		TOTAL	

Madrid, 1 de Julio de 19 21

El Secretario,
P. O.

-1 JUL 1921

Recibí la licencia:
El Interesado,
Rodolfo Kiehl

El expediente fué inventariado en

Negociado de Construcciones de

Libro 14

Talón núm. 137



Corresponde a licencia solicitada por D. Juan Carlos
llanes.

sobre ampliación de casa en la calle de Pousa
nº 12 al lado de la mª nueva en la man-
zana de la calle de Ruiz Rosas.

expedida en 1º de Junio de 1921
por acuerdo del Concejo
fecha 27 del pasado

Datos que se han tenido en cuenta para el empleo del timbre que
figura en este talón, según informe del Arquitecto municipal de
la 1ª Sección del ensanche

	Metros cuadrados.		PESETAS
Superficie horizontal de la finca	<u>mayor de</u> <u>250</u>	Hasta 250 metros cua- drados	<u>50</u>
		Por id. de exceso.	
Superficie de ensanche en sentido horizontal.		Hasta 100 metros cua- drados en sentido horizontal de nueva planta	
		Por id. de exceso.	
Superficie de ensanche en sentido vertical..		Hasta 250 metros cua- drados	
		Por id. de exceso.	
TOTAL		TOTAL	

Madrid, 3 de Agosto de 19 21
El Secretario,
P. O.

Recibí la licencia:
El Interesado,

Juan Carlos

El expediente fué inventariado en

licencia para construcción de nueva planta y ensanche de edificios

Negociado de Contrataciones al

Libro 14

Talón núm 138



Corresponde a licencia solicitada por D^{ña} Trinita

sobre construcción de garaje en la calle de
Magallanes n.º 16

expedida en 12 de Junio de 1921.
por acuerdo del Excmo. Ayuntamiento.
fecha 27 del presente

Datos que se han tenido en cuenta para el empleo del timbre que
figura en este talón, según informe del Arquitecto municipal de
la 1.ª Sección del ensanche

	Metros cuadrados.		PESETAS
Superficie horizontal de la finca	<u>250</u>	Hasta 250 metros cua- drados	<u>50</u>
		Por id. de exceso.	
Superficie de ensanche en sentido horizontal.		Hasta 100 metros cua- drados en sentido horizontal de nueva planta	
		Por id. de exceso.	
Superficie de ensanche en sentido vertical..		Hasta 250 metros cua- drados	
		Por id. de exceso.	
TOTAL		TOTAL	

Madrid, 14 de Julio de 1921

El Secretario,
P. O.

Recibí la licencia
El Interesado

El expediente fué inventariado en

Negociado de Construcciones del Ensanche

Libro 14

Talón núm 139



Corresponde a licencia solicitada por D. Valentín Mel-

sobre ampliación en un piso tercero de la finca
nº 27 de la calle de Quintes Mellado.

expedida en 1 de enero de 1921.
por acuerdo del Ayuntamiento
fecha 3

Datos que se han tenido en cuenta para el empleo del timbre que figura en este talón, según informe del Arquitecto municipal de la 1 Sección del Ensanche

	Metros cuadrados.		PESETAS
Superficie horizontal de la finca		Hasta 250 metros cuadrados	
		Por id. de exceso.	
Superficie de ensanche en sentido horizontal.		Hasta 100 metros cuadrados en sentido horizontal de nueva planta	
		Por id. de exceso.	
Superficie de ensanche en sentido vertical..	<u>56</u>	Hasta 250 metros cuadrados	<u>10</u>
		Por id. de exceso.	
TOTAL		TOTAL	

Madrid, 16 de Enero de 1921.

El Secretario,
P. O.

Recibí la licencia:

El Interesado,

P. O.
Juan R. Raus

El expediente fué inventariado en

Licencia para construcción de nueva planta y ensanche de edificios

Negociado de Construcciones del Ensanche

Libro 14

Talón núm. 140



Corresponde a licencia solicitada por D. Ensa Mayo
Ensa Mayo
 sobre construcción de garage en la calle de
O'Donnell n.º 2º

expedida en 7 de Junio de 1921
 por acuerdo del Ayuntamiento
 fecha 3

Datos que se han tenido en cuenta para el empleo del timbre que
 figura en este talón, según informe del Arquitecto municipal de
 la 2ª Sección del Ensanche

	Metros cuadrados.			PESETAS
Superficie horizontal de la finca.....	899	66	Hasta 250 metros cuadrados.....	50 -
			Por id. de exceso.	
Superficie de ensanche en sentido horizontal.			Hasta 100 metros cuadrados en sentido horizontal de nueva planta.....	
			Por id. de exceso.	
Superficie de ensanche en sentido vertical..			Hasta 250 metros cuadrados.....	
			Por id. de exceso.	
TOTAL.....			TOTAL.....	

Madrid, 4 de Noviembre de 1921

El Secretario,
P. O.

Recibí la licencia:

El Interesado,

Gregorio Ferruca

El expediente fué inventariado en



Negociado de Construcciones del

ensanche

libro 14

Talón núm. 141



Licencia solicitada por D. Pedro Ferrnandez
sobre obra de ampliación en la finca n.º 50
de la calle de Hornosilla

expedida en 4 de Junio de 1921
por acuerdo del Ayuntamiento
fecha 3

Datos que se han tenido en cuenta para el empleo del timbre que
figura en este talón, según informe del Arquitecto municipal de
la 2.ª Sección del ensanche

	Metros cuadrados.		PESETAS
3.º del orden: reforma			
Superficie horizontal de la finca.....	30 -	Hasta 250 metros cua- drados.....	10 -
		Por íd. de exceso.	
Superficie de ensanche en sentido horizontal.	328 39	Hasta 100 metros cua- drados en sentido horizontal de nueva planta.....	25 -
		Por íd. de exceso.	
Superficie de ensanche en sentido vertical..		Hasta 250 metros cua- drados.....	
		Por íd. de exceso.	
TOTAL.....		TOTAL.....	35 -

Madrid, _____ de _____ de 19

El Secretario,
P. O.

57-DIC 1921

Recibí la licencia:

El Interesado,

Pedro Ferrnandez
Ferrn

El expediente fué inventariado en _____

Negociado de Construcciones del Ensanche

Libro 14

Talón núm. 142



Corresponde a licencia solicitada por D. Mamuel Te
ruero y D. Vicente Ponce
sobre construcción de garage en la calle Puerta
de San Pablo n.º 6. Solar propiedad de
D. Manuel Pizarro Nimes.

expedida en 7 de Junio de 1921.
por acuerdo del Ayuntamiento
fecha 3.

Datos que se han tenido en cuenta para el empleo del timbre que
figura en este talón, según informe del Arquitecto municipal de
la 1.ª Sección del Ensanche

	Metros cuadrados.		PESETAS
Superficie horizontal de la finca.....	<u>327</u>	Hasta 250 metros cua- drados.....	<u>50</u>
		Por id. de exceso.	
Superficie de ensanche en sentido horizontal.		Hasta 100 metros cua- drados en sentido horizontal de nueva planta.....	
		Por id. de exceso.	
Superficie de ensanche en sentido vertical..		Hasta 250 metros cua- drados.....	
		Por id. de exceso.	
TOTAL.....		TOTAL.....	

Madrid, 16 FEB 1922 de 19

El Secretario,
P. O.

Recibí la licencia:

El Interesado,

Galo Martínez

El expediente fué inventariado en

Negociado de Construcciones del

Libro 14

Talón núm. 143



Corresponde a licencia solicitada por D. Rafael Parra
Pitarraino sobre ampliación de la finca n.º 43 de la calle
de Alberto Aguilera.

expedida en 1 de Junio de 1921
 por acuerdo del ayuntamiento
 fecha 3

Datos que se han tenido en cuenta para el empleo del timbre que
 figura en este talón, según informe del Arquitecto municipal de
 la 1.ª Sección del ensanche

	Metros cuadrados.		PESETAS
Superficie horizontal de la finca.....		Hasta 250 metros cua- drados.....	
		Por id. de exceso.	
Superficie de ensanche en sentido horizontal.		Hasta 100 metros cua- drados en sentido horizontal de nueva planta.....	
		Por id. de exceso.	
Superficie de ensanche en sentido vertical..	<u>189</u>	Hasta 250 metros cua- drados.....	<u>25</u>
		Por id. de exceso.	
TOTAL.....		TOTAL.....	

Madrid, _____ de _____ de 19

El Secretario,
P. O.

8-AGO 1921

Recibí la licencia:
El Interesado,
I. O.

Mariano Parra

El expediente fué inventariado en _____

Licencia para construcción de nueva planta y ensanche de edificio

Negociado de Ensayos del

Libro 14

Talón núm. 144



Corresponde a licencia solicitada por D. Miguel Juan
en y self.
 sobre ensanche a un edificio en la calle Gran
via de los Hermanos n.º 8

expedida en 7 de Agosto de 1921
 por acuerdo del Concejo
 fecha 3

Datos que se han tenido en cuenta para el empleo del timbre que
 figura en este talón, según informe del Arquitecto municipal de
 la 1.ª Sección del Ensayo

	Metros cuadrados.		PESETAS
Superficie horizontal de la finca.....	<u>250</u>	Hasta 250 metros cua- drados.....	<u>25</u>
		Por id. de exceso.	
Superficie de ensanche en sentido horizontal.		Hasta 100 metros cua- drados en sentido horizontal de nueva planta.....	
		Por id. de exceso.	
Superficie de ensanche en sentido vertical..		Hasta 250 metros cua- drados.....	
		Por id. de exceso.	
TOTAL.....		TOTAL.....	

Madrid, 18 de Agosto de 1921

El Secretario,
P. O.

Recibí la licencia:

El Interesado,

Miguel Juan

El expediente fué inventariado en

Licencia para construcción de nueva planta y ensanche de edificio.

Negociado de Contratación al

Libro 14

Talón núm 145



Corresponde a licencia solicitada por D.^a Carlota Ca-

muñoz

sobre una finca en farrage y vivienda en la
calle Cruz de Aranda n.º 23

expedida en 7 de junio de 1921
por acuerdo del [signature]
fecha 8

Datos que se han tenido en cuenta para el empleo del timbre que
figura en este talón, según informe del Arquitecto municipal de
la Sección del

	Metros cuadrados.		PESETAS
Superficie horizontal de la finca	<u>mayor d</u> <u>250</u>	Hasta 250 metros cua- drados	<u>50</u>
		Por id. de exceso.	
Superficie de ensanche en sentido horizontal.		Hasta 100 metros cua- drados en sentido horizontal de nueva planta	
		Por id. de exceso.	
Superficie de ensanche en sentido vertical..		Hasta 250 metros cua- drados	
		Por id. de exceso.	
TOTAL		TOTAL	

Madrid, 21 de Octubre de 1921

El Secretario,
P. O.

Recibí la licencia:

El Interesado,

P. O.
Pedro de Lino

El expediente fue inventariado en

Negociado de Construcciones del Ensanche

Libro 14

Talón núm. 146



Corresponde a licencia solicitada por D.^a Concepción
Tangas
sobre construcción de hotel en la calle de Ma-
nuel Portueta n.º 12

expedida en 8 de Junio de 1921
por acuerdo del Ayuntamiento
fecha 3

Datos que se han tenido en cuenta para el empleo del timbre que
figura en este talón, según informe del Arquitecto municipal de
la 1.ª Sección del Ensanche

	Metros cuadrados.		PESETAS
Superficie horizontal de la finca.....	<u>250</u>	Hasta 250 metros cua- drados.....	<u>25</u>
		Por id. de exceso.	
Superficie de ensanche en sentido horizontal.		Hasta 100 metros cua- drados en sentido horizontal de nueva planta.....	
		Por id. de exceso.	
Superficie de ensanche en sentido vertical..		Hasta 250 metros cua- drados.....	
		Por id. de exceso.	
TOTAL.....		TOTAL.....	

Madrid, 2 de Julio de 1921

El Secretario,
P. O.

P. P. en
la interesada
Concepción Tangas

Recibí la licencia:
El Interesado,

El expediente fué inventariado en

Licencia para construcción de nueva planta y ensanche de edificios

Negociado de Construcciones al

Libro

14

Talón nú

147



Corresponde a licencia solicitada por D. Justo Roche

sobre construcción de nueva planta baja interior en la finca nº 18 de la calle de Fernán-
del de los Ríos

expedida en 8 de Junio de 1921
por acuerdo del Ayuntamiento
fecha 3

Datos que se han tenido en cuenta para el empleo del timbre que figura en este talón, según informe del Arquitecto municipal de la 1ª Sección del Ensanche

	Metros cuadrados.		PESETAS
Superficie horizontal de la finca		Hasta 250 metros cuadrados	
		Por id. de exceso.	
Superficie de ensanche en sentido horizontal.	63	Hasta 100 metros cuadrados en sentido horizontal de nueva planta	10
		Por id. de exceso.	
Superficie de ensanche en sentido vertical..		Hasta 250 metros cuadrados	
		Por id. de exceso.	
TOTAL		TOTAL	

Madrid, _____ de _____ de 19 _____

El Secretario,
P. O.

Recibí la licencia:
El Interesado,

Justo Roche

El expediente fue inventariado en _____

Negociado de Construcciones del
ensanche

Libro 14

Talón núm. 148



Corresponde a licencia solicitada por D. Gregorio Del
lío.
sobre construcción de finca en la calle de Ro-
dríguez San Pedro nº 54

expedida en 8 de Junio de 1921
por acuerdo del Supremo.
fecha 3

Datos que se han tenido en cuenta para el empleo del timbre que
figura en este talón, según informe del Arquitecto municipal de
la 1 Sección del Ensanche

	Metros cuadrados.		PESETAS
Superficie horizontal de la finca.....	<u>250</u>	Hasta 250 metros cua- drados.....	<u>50</u>
		Por id. de exceso.	
Superficie de ensanche en sentido horizontal.		Hasta 100 metros cua- drados en sentido horizontal de nueva planta.....	
		Por id. de exceso.	
Superficie de ensanche en sentido vertical..		Hasta 250 metros cua- drados.....	
		Por id. de exceso.	
TOTAL.....		TOTAL.....	

Madrid, 14 de Julio de 1921

El Secretario,
P. O.

Recibí la licencia:
El Interesado,

Martín G. Guzmán
El expediente fué inventariado en

Negociado de Construcciones del
ensanche

Libro 14

Talón núm. 149



Corresponde a la finca citada por D. Juan
sobre justificación de finca Fernandez
de finca n.º 23

expedida en 15 de agosto de 1921
por acuerdo del ayuntamiento
fecha 10

Datos que se han tenido en cuenta para el empleo del timbre que
figura en este talón, según informe del Arquitecto municipal de
la 1ª Sección del ensanche

	Metros cuadrados.		PESETAS
Superficie horizontal de la finca.....	<u>250</u>	Hasta 250 metros cua- drados.....	<u>50</u>
		Por id. de exceso.	
Superficie de ensanche en sentido horizontal.		Hasta 100 metros cua- drados en sentido horizontal de nueva planta.....	
		Por id. de exceso.	
Superficie de ensanche en sentido vertical..		Hasta 250 metros cua- drados.....	
		Por id. de exceso.	
TOTAL.....		TOTAL.....	

Madrid, 1 de julio de 1921

El Secretario,
P. O.

Recibí la licencia:
El Interesado,

El expediente fué inventariado en

Licencia para construcción de nueva planta y ensanche de edificios



Negociado de

Constancias al
ensanche

Libro

14

Talón núm.

150



Corresponde a licencia solicitada por D.

Juan Carlos

sobre

constancias y edificio industrial
en la calle Castaños n.º 13

expedida en

1

de

de

1921

por acuerdo del

Ayuntamiento

fecha

15

Datos que se han tenido en cuenta para el empleo del timbre que
figura en este talón, según informe del Arquitecto municipal de
la Sección del

ensanche

	Metros cuadrados.		PESETAS
Superficie horizontal de la finca.....	250 -	Hasta 250 metros cua- drados.....	50 -
		Por id. de exceso.	
Superficie de ensanche en sentido horizontal.		Hasta 100 metros cua- drados en sentido horizontal de nueva planta.....	
		Por id. de exceso.	
Superficie de ensanche en sentido vertical..		Hasta 250 metros cua- drados.....	
		Por id. de exceso.	
TOTAL.....		TOTAL.....	

Madrid, 1 de

junio

de 1921

El Secretario,
P. O.

Recibí la licencia:

El Interesado,

Juan Carlos

El expediente fué inventariado en



Negociado de Construcciones al
Ensanche

pro 14 Talón núm. 191



Corresponde a licencia solicitada por D. Marín Mun
lares de plad = Paul la transformación de electricidad
sobre estas transmisi el un edificio y am
plaz del mis dist tr to la pi
dist en ant en ales en la alle a San
Pedro n 116 mi multa a la pro long am de
la de Bar bu en es San Pedro
expedida en 19 de Junio de 1921
por acuerdo del Ayuntamiento
fecha 10

Datos que se han tenido en cuenta para el empleo del timbre que
figura en este talón, según informe del Arquitecto municipal de
la Sección del Urbanismo

	Metros cuadrados.		PESETAS
Superficie horizontal de la finca.....	250	Hasta 250 metros cua- drados.....	50 -
1.ª del orden - reforma		Por id. de exceso.	
Superficie de ensanche en sentido horizontal.	219	Hasta 250 metros cua- drados en sentido horizontal de nueva planta.....	10 -
2.ª del orden		Por id. de exceso.	
Superficie de ensanche en sentido vertical..	219	Hasta 250 metros cua- drados.....	10 -
		Por id. de exceso.	
TOTAL.....		TOTAL.....	70 -

Madrid 11 de Mayo de 1922
El Secretario,
P. O.

Recibí la licencia:
El Interesado,

P. O.
Miguel Prieto
El expediente fué inventariado en

Licencia para construcción de nueva planta y ensanche de edificios

Negociado de Construcciones del

Libro 14

Talón núm. 112



Corresponde a licencia solicitada por D. Silvestre Pen

grecina
sobre aumento de un piso tercero y parte de
patabanco en la casa n.º 47 provisional en
la calle de Paredes

expedida en 1 de Junio de 1921
por acuerdo del Ayuntamiento
fecha 10

Datos que se han tenido en cuenta para el empleo del timbre que
figura en este talón, según informe del Arquitecto municipal de
la Sección del Enanche

	Metros cuadrados.		PESETAS
Superficie horizontal de la finca		Hasta 250 metros cua- drados	
		Por id. de exceso.	
Superficie de ensanche en sentido horizontal.		Hasta 100 metros cua- drados en sentido horizontal de nueva planta	
<u>2.ª a orden</u> Superficie de ensanche en sentido vertical..	<u>347</u>	Por id. de exceso.	
		Hasta 250 metros cua- drados	
		Por id. de exceso.	<u>25</u>
TOTAL		TOTAL	

Madrid, 2 de Septiembre de 1921

El Secretario,
P. O.

Recibí la licencia:

El Interesado,

José Gastón

El expediente fué inventariado en

Negociado de Construcciones al

Libro

14

Talón núm.

153



Corresponde a licencia solicitada por D.^a María de la Purísima Guadalupe de Allendalazar
sobre ampliación del hotel sito en la calle de
Peruana n.º 43

expedida en 19 de Junio de 1921
por acuerdo del ayuntamiento
fecha 15

Datos que se han tenido en cuenta para el empleo del timbre que
figura en este talón, según informe del Arquitecto municipal de
la 2.ª Sección del ensanche

	Metros cuadrados.		PESETAS
Superficie horizontal de la finca.....		Hasta 250 metros cua- drados.....	
		Por íd. de exceso.	
Superficie de ensanche en sentido horizontal.	117 68	Hasta 100 metros cua- drados en sentido horizontal de nueva planta.....	25 -
		Por íd. de exceso.	
Superficie de ensanche en sentido vertical..		Hasta 250 metros cua- drados.....	
		Por íd. de exceso.	
TOTAL.....		TOTAL.....	

Madrid, 2 de Septiembre de 1921

El Secretario,
P. O.

Recibí la licencia:
El Interesado,

P. O.

Jose Hernandez

El expediente fué inventariado en

Negociado de Constataciones al

Libro 14 Talón núm. 114



Corresponde a licencia solicitada por D. Manuel de

sobre constatación de finca en un solar
en la calle del Marqués del Riscal nº 10
en venta a Fontana

expedida en 11 de Junio de 1921
por acuerdo del ayuntamiento
fecha 10

Datos que se han tenido en cuenta para el empleo del timbre que
figura en este talón, según informe del Arquitecto municipal de
la 1ª Sección del ensanche

	Metros cuadrados.		PESETAS
Superficie horizontal de la finca	<u>250</u>	Hasta 250 metros cua- drados	<u>50</u>
		Por íd. de exceso.	
Superficie de ensanche en sentido horizontal.		Hasta 100 metros cua- drados en sentido horizontal de nueva planta	
		Por íd. de exceso.	
Superficie de ensanche en sentido vertical..		Hasta 250 metros cua- drados	
		Por íd. de exceso.	
TOTAL		TOTAL	

Madrid, _____ de _____ de 19

El Secretario,
P. O.

En 10 de Enero de 1923

Recibí la licencia:
El Interesado,

Recogida por Manuel Seboriso
que firmó equivocadamente en el
talón 1º 4 del libro 1º como puede
verse

Licencia para construcción de nueva planta y ensanche de edificios

Negociado de *Construcciones al Ensanche*

Libro *14*

Talón núm. *155*



Corresponde a licencia solicitada por D. *Mauricio de Clerck*
sobre *ejecución de la obra de elevación*
de altura del basamento que sus-
tiene la verja de cerramiento del por-
den sito en la Calle de Sta Emperadriz
n.º 38 propiedad de D. Manuel Vero
expedida en *16* de *Junio* del *1921*
por acuerdo del *C. Ayuntamiento*
fecha *10*

Datos que se han tenido en cuenta para el empleo del timbre que
figura en este talón, según informe del Arquitecto municipal de
la *1.ª* Sección del *Ensanche*

	Metros cuadrados.		PESETAS
Superficie horizontal de la finca.....		Hasta 250 metros cua- drados.....	
		Por id. de exceso.	
Superficie de ensanche en sentido horizontal.		Hasta 100 metros cua- drados en sentido horizontal de nueva planta.....	
		Por id. de exceso.	
Superficie de ensanche en sentido vertical..	<i>52..</i>	Hasta 250 metros cua- drados.....	<i>10 44</i>
		Por id. de exceso.	
TOTAL.....		TOTAL.....	

Madrid, _____ de _____ de 19__

El Secretario,
P. O.

18 JUL 1921

Recibí la licencia:
El Interesado,

Ramon Perals

El expediente fué inventariado en _____

Negociado de Construcciones del Ensanche

Libro 14

Talón núm. 116



Corresponde a licencia solicitada por D. Severo de la Puente
sobre construcción de casa garaje en el n.º
lote n.º 20 de la calle de Monteguisa

expedida en 22 de Junio de 1921.
por acuerdo del ayuntamiento
fecha 17

Datos que se han tenido en cuenta para el empleo del timbre que
figura en este talón, según informe del Arquitecto municipal de
la Sección del Ensanche

	Metros cuadrados.		PESETAS
Superficie horizontal de la finca	250 -	Hasta 250 metros cua- drados	50 -
		Por íd. de exceso.	
Superficie de ensanche en sentido horizontal.		Hasta 100 metros cua- drados en sentido horizontal de nueva planta	
		Por íd. de exceso.	
Superficie de ensanche en sentido vertical..		Hasta 250 metros cua- drados	
		Por íd. de exceso.	
TOTAL		TOTAL	

Madrid, de 20 OCT 1921 de 19

El Secretario,
P. O.

Recibí la licencia:
El interesado,

[Signature]
El expediente fue inventariado en

Licencia para construcción de nueva planta y ensanche de edificios

Negociado de Construcciones del Ensanche

Libro 14

Talón núm. 157



Corresponde a licencia solicitada por D. Manuel

sobre construcción de una gran taller en
la calle de Puchano n.º 43.

expedida en 22 de junio de 1921
por acuerdo del ayuntamiento
fecha 17

Datos que se han tenido en cuenta para el empleo del timbre que
figura en este talón, según informe del Arquitecto municipal de
la 1ª Sección del Ensanche

	Metros cuadrados.		PESETAS
Superficie horizontal de la finca.....	<u>250</u>	Hasta 250 metros cua- drados.....	<u>50</u>
		Por id. de exceso.	
Superficie de ensanche en sentido horizontal.		Hasta 100 metros cua- drados en sentido horizontal de nueva planta.....	
		Por id. de exceso.	
Superficie de ensanche en sentido vertical..		Hasta 250 metros cua- drados.....	
		Por id. de exceso.	
TOTAL.....		TOTAL.....	

Madrid, 22 nov 1921 de 19

El Secretario,
P. O.

Recibí la licencia:

El Interesado,

J. J. Martín

El expediente fué inventariado en

Negociado de Construcciones del Caserío

Libro 14

Talón núm. 198



Corresponde a licencia solicitada por D. Roberto de
Roberto de
sobre construcción de nuevas industriales en la finca
del Origen Industrial, en el interior del solar
que eleva el n.º 3 de la calle de Caballeros

expedida en 22 de Junio de 1921
por acuerdo del ayuntamiento
fecha 17

Datos que se han tenido en cuenta para el empleo del timbre que
figura en este talón, según informe del Arquitecto municipal de
la 2.ª Sección del Caserío

	Metros cuadrados.		PESETAS
Superficie horizontal de la finca.....	<u>250</u>	Hasta 250 metros cua- drados.....	<u>50</u>
		Por id. de exceso.	
Superficie de ensanche en sentido horizontal.		Hasta 100 metros cua- drados en sentido horizontal de nueva planta.....	
		Por id. de exceso.	
Superficie de ensanche en sentido vertical..		Hasta 250 metros cua- drados.....	
		Por id. de exceso.	
TOTAL.....		TOTAL.....	

Madrid, _____ de _____ de 19__

El Secretario,
P. O.

4- AGO 1921

Recibí la licencia:

El Interesado,

Roberto de

El expediente fué inventariado en _____

Negociado de Construcciones al Ensanche

Libro 1h

Talón núm. 159



Corresponde a licencia solicitada por D. Agustín Aguirre

sobre reforma de la calle de Romano n.º 82

expedida en 22 de Junio de 1921
por acuerdo del Agente
fecha 17

Datos que se han tenido en cuenta para el empleo del timbre que figura en este talón, según informe del Arquitecto municipal de la 3.ª Sección del Ensanche

	Metros cuadrados.		PESETAS
Superficie horizontal de la finca.....		Hasta 250 metros cuadrados.....	
		Por id. de exceso.	
Superficie de ensanche en sentido horizontal.		Hasta 100 metros cuadrados en sentido horizontal de nueva planta.....	
		Por id. de exceso.	
Superficie de ensanche en sentido vertical..	<u>136</u> <u>36</u>	Hasta 250 metros cuadrados.....	<u>10</u> -
		Por id. de exceso.	
TOTAL.....		TOTAL.....	

Madrid 23 de Octubre de 1921

El Secretario,
P. O.

Recibí la licencia:

El Interesado,

Agustín Aguirre

El expediente fué inventariado en

Negociado de Construcciones del Ensanche

Libro 14

Talón núm. 160



Corresponde a licencia solicitada por D. Emilio Var-
gas Fernandez
sobre construcción de casa en la calle de Jorru-
jo n.º 32 con anexo a D. Ramon y la casa.

expedida en 22 de Junio de 1921
por acuerdo del Ayuntamiento
fecha 17

Datos que se han tenido en cuenta para el empleo del timbre que
figura en este talón, según informe del Arquitecto municipal de
la 1ª Sección del Ensanche

	Metros cuadrados.		PESETAS
Superficie horizontal de la finca.....	406 84	Hasta 250 metros cua- drados.....	50 -
		Por id. de exceso.	
Superficie de ensanche en sentido horizontal.		Hasta 100 metros cua- drados en sentido horizontal de nueva planta.....	
		Por id. de exceso.	
Superficie de ensanche en sentido vertical..		Hasta 250 metros cua- drados.....	
		Por id. de exceso.	
TOTAL.....		TOTAL.....	

Madrid, 5 de DIC de 19 1921

El Secretario,
P. O.

Recibí la licencia:
El Interesado,

Emilio Vargas

El expediente fué inventariado en _____

Negociado de Ampliaciones de Ensanche

Libro 14

Talón núm 161



Corresponde a licencia solicitada por D. Marques de Paulves.

sobre ampliación de casa destinada a garaje y
vinciada en la calle de Villanueva con 11
a Monte de Malvar

expedida en 22 de Junio de 1921
por acuerdo del 14
fecha 14

Datos que se han tenido en cuenta para el empleo del timbre que
figura en este talón, según informe del Arquitecto municipal de
la 2ª Sección del Ensanche

	Metros cuadrados.		PESETAS
Superficie horizontal de la finca.....	<u>250</u>	Hasta 250 metros cua- drados.....	<u>50</u>
		Por id. de exceso.	
Superficie de ensanche en sentido horizontal.		Hasta 100 metros cua- drados en sentido horizontal de nueva planta.....	
		Por id. de exceso.	
Superficie de ensanche en sentido vertical..		Hasta 250 metros cua- drados.....	
		Por id. de exceso.	
TOTAL.....		TOTAL.....	

Madrid, 20 de Septiembre de 1921

El Secretario,
P. O.

Recibí la licencia:

El Interesado,

Don José

El expediente fué inventariado en

Negociado de Construcción del Ensanche

Libro 14

Talón núm. 162



Corresponde a licencia solicitada por D. Emilio Vargas

sobre instrucción a casa Ramon de la Cruz
nº 52

expedida en 22 de Junio de 1921
por acuerdo del Ayuntamiento
fecha 17

Datos que se han tenido en cuenta para el empleo del timbre que figura en este talón, según informe del Arquitecto municipal de la 2ª Sección del Ensanche

	Metros cuadrados.		PESETAS
Superficie horizontal de la finca	<u>264</u> <u>12</u>	Hasta 250 metros cuadrados	<u>50</u>
		Por id. de exceso	
Superficie de ensanche en sentido horizontal.		Hasta 100 metros cuadrados en sentido horizontal de nueva planta	
		Por id. de exceso	
Superficie de ensanche en sentido vertical..		Hasta 250 metros cuadrados	
		Por id. de exceso	
TOTAL		TOTAL	

Madrid, 31 de Agosto de 1921.

El Secretario,
P. O.

Recibí la licencia:

El Interesado,

Emilio Vargas

El expediente fué inventariado en



1921

Negociado de Construcciones de EnancheLibro 1H

Talón núm

163Corresponde a licencia solicitada por D. Luis del Olmosobre construcción de finca en la calle de las -
telas n.º 36.expedida en 22 de Juniode 1921por acuerdo del Ayuntamientofecha 17Datos que se han tenido en cuenta para el empleo del timbre que
figura en este talón, según informe del Arquitecto municipal de
la 2.ª Sección del Enanche

	Metros cuadrados.		PESETAS
Superficie horizontal de la finca	<u>45h 40</u>	Hasta 250 metros cua- drados	<u>50</u>
		Por id. de exceso.	
Superficie de ensanche en sentido horizontal.		Hasta 100 metros cua- drados en sentido horizontal de nueva planta	
		Por id. de exceso.	
Superficie de ensanche en sentido vertical..		Hasta 250 metros cua- drados	
		Por id. de exceso.	
TOTAL		TOTAL	

Madrid, de 22 DIC 1921 de 19El Secretario,
P. O.Sebastián González

Recibí la licencia:

El Interesado,

El expediente fué inventariado en

Negociado de Construcción del Ensanche

Libro

14

Talón núm.

16 P



Corresponde a licencia solicitada por D. Manuel Lugo

Don Manuel

sobre construcción de una casa en la calle de
Salas 3ª provincial.

expedida en 24 de Junio de 1921

por acuerdo del Ayuntamiento

fecha 24

Datos que se han tenido en cuenta para el empleo del timbre que figura en este talón, según informe del Arquitecto municipal de la 1ª Sección del Ensanche

	Metros cuadrados.		PESETAS
Superficie horizontal de la finca	<u>250</u>	Hasta 250 metros cuadrados	<u>25</u>
		Por id. de exceso	
Superficie de ensanche en sentido horizontal.		Hasta 100 metros cuadrados en sentido horizontal de nueva planta	
		Por id. de exceso	
Superficie de ensanche en sentido vertical..		Hasta 250 metros cuadrados	
		Por id. de exceso	
TOTAL		TOTAL	

Madrid, _____ de _____ de 19__

El Secretario,
P. O.

4 NOV 1921

Recibí la licencia:

El Interesado,

Manuel Lugo

El expediente fué inventariado en _____

Plaza para construcción de nueva planta y ensanche de edificios

Negociado de Construcciones al Ensanche

Libro 14

Talón núm. 166



Corresponde a licencia solicitada por D. Carmen del C. de Jerez
sobre construcción de muro de fachada y de medianeros en la calle del front Puerta sin número.

expedida en 29 de Junio de 1921
por acuerdo del Ayuntamiento
fecha 24

Datos que se han tenido en cuenta para el empleo del timbre que figura en este talón, según informe del Arquitecto municipal de la 2ª Sección del Ensanche

	Metros cuadrados.			PESETAS
Superficie horizontal de la finca.....			Hasta 250 metros cuadrados.....	
			Por id. de exceso.....	
Superficie de ensanche en sentido horizontal.	<u>24</u>	<u>33</u>	Hasta 100 metros cuadrados en sentido horizontal de nueva planta.....	<u>10</u>
			Por id. de exceso.....	
Superficie de ensanche en sentido vertical..			Hasta 250 metros cuadrados.....	
			Por id. de exceso.....	
TOTAL.....			TOTAL.....	

Madrid, de de 19

El Secretario,
P. O.

8 AGO 1921

Recibí la licencia:

El Interesado,

P. O.
Celostina Martinez

El expediente fué inventariado en



II 1921
ociado de Construcciones del Ensanche

Talón núm. 167



Corresponde a licencia solicitada por D. Walter R.
Alvarez de los Rios a Construcciones Hidráulicas y Cables
sobre construcción de una casa en la calle de Sanchez
Bancartegui nº 22

expedida en 6 de Julio de 1921
por acuerdo del Ayuntamiento
fecha 2

Datos que se han tenido en cuenta para el empleo del timbre que
figura en este talón, según informe del Arquitecto municipal de
la 2ª Sección del Ensanche

	Metros cuadrados.		PESETAS
Superficie horizontal de la finca	250 -	Hasta 250 metros cua- drados	50 -
		Por íd. de exceso.	
Superficie de ensanche en sentido horizontal.		Hasta 100 metros cua- drados en sentido horizontal de nueva planta.	
		Por íd. de exceso.	
Superficie de ensanche en sentido vertical..		Hasta 250 metros cua- drados	
		Por íd. de exceso.	
TOTAL		TOTAL	

Madrid, de de 19

El Secretario,
P. O.

Recibí la licencia:

El Interesado,

Julio H. Zapata

El expediente fué inventariado en

Licencia para construcción de nueva planta y ensanche de edificios



gociado de *Construcciones al Ensanche*

Talón núm. *165*



Corresponde a licencia solicitada por D. *Wladimir Rodin*
que - *Je de la Casa de Construcciones Hidráulicas y Civiles*
sobre *construcción de una casa en la calle de Sanchez*
Bonaventura n.º 25

expedida en *6* de *Julio* de *1921*
por acuerdo del *Ayuntamiento*
fecha *9*

Datos que se han tenido en cuenta para el empleo del timbre que
figura en este talón, según informe del Arquitecto municipal de
la *2.ª* Sección del *Ensanche*

	Metros cuadrados.		PESETAS
Superficie horizontal de la finca.....	<i>250</i>	Hasta 250 metros cua- drados.....	<i>50</i>
		Por id. de exceso.	
Superficie de ensanche en sentido horizontal.		Hasta 100 metros cua- drados en sentido horizontal de nueva planta.....	
		Por id. de exceso.	
Superficie de ensanche en sentido vertical..		Hasta 250 metros cua- drados.....	
		Por id. de exceso.	
TOTAL.....		TOTAL.....	

Madrid, *19 OCT 1921* de 19

El Secretario,
P. O.

Recibí la licencia:
El Interesado,
Fernando Giron

El expediente fué inventariado en

Titancia para construcción de nueva planta y ensanche de edificios



1921

Asociado de Construcciones al Ensanche

14

Talón núm.

169



Corresponde a licencia solicitada por D. Fernando Girón
que se le ha concedido el Asociado de Construcciones al Ensanche
sobre construcción de una casa en la calle de
Juanes Bascartepeñe nº 18

expedida en 6 de Julio de 1921
por acuerdo del ayuntamiento
fecha 27

Datos que se han tenido en cuenta para el empleo del timbre que
figura en este talón, según informe del Arquitecto municipal de
la 0 Sección del Ensanche

	Metros cuadrados.		PESETAS
Superficie horizontal de la finca	<u>250</u>	Hasta 250 metros cua- drados	<u>50</u>
		Por id. de exceso.	
Superficie de ensanche en sentido horizontal.		Hasta 100 metros cua- drados en sentido horizontal de nueva planta	
		Por id. de exceso.	
Superficie de ensanche en sentido vertical..		Hasta 250 metros cua- drados	
		Por id. de exceso.	
TOTAL		TOTAL	

Madrid, 29 de OCT de 19 1921

El Secretario,
P. O.

Recibí la licencia:

El Interesado,

Fernando Girón

El expediente fué inventariado en



Negociado de

Continuación del ensanche

ro

14

Talón núm.

170



Corresponde a licencia solicitada por D.

Donde queda el R. D.

sobre continuación de finca en la calle de Francisco Rojas n.º 3 un metro a Nueva Ja-
llera

expedida en 6 de

Julio

de 1921

por acuerdo del

fecha

Datos que se han tenido en cuenta para el empleo del timbre que
figura en este talón, según informe del Arquitecto municipal de
la Sección del Ensayo

	Metros cuadrados.		PESETAS
Superficie horizontal de la finca.....	250	Hasta 250 metros cua- drados.....	50
		Por id. de exceso.	
Superficie de ensanche en sentido horizontal.		Hasta 100 metros cua- drados en sentido horizontal de nueva planta.....	
		Por id. de exceso.	
Superficie de ensanche en sentido vertical..		Hasta 250 metros cua- drados.....	
		Por id. de exceso.	
TOTAL.....		TOTAL.....	

Madrid, de

de 19

El Secretario,
P. O.

24 AGO 1921

Recibí la licencia:

El Interesado,

J. Carrasco-muniz

El expediente fué inventariado en

Negociado de Construcciones de Enanche

Libro 14

Talón núm. 141



Corresponde a licencia solicitada por D. Luis Jover
Don - Sr. Municipal de la V. A. "Bellman"
 sobre construcción de pasaje en la calle de O'Donnell
nº 19 con vuelta a calle de Rueda

expedida en 6 de Julio de 1921
 por acuerdo del ayuntamiento
 fecha 21

Datos que se han tenido en cuenta para el empleo del timbre que
 figura en este talón, según informe del Arquitecto municipal de
 la Sección del Enanche

	Metros cuadrados.			PESETAS	
Superficie horizontal de la finca.....	805	12	Hasta 250 metros cuadrados.....	50	-
			Por id. de exceso.		
Superficie de ensanche en sentido horizontal.			Hasta 100 metros cuadrados en sentido horizontal de nueva planta.....		
			Por id. de exceso.		
Superficie de ensanche en sentido vertical..			Hasta 250 metros cuadrados.....		
			Por id. de exceso.		
TOTAL.....			TOTAL.....		

Madrid, 14 NOV 1921 de 19

El Secretario,
 P. O.

Recibí la licencia:
 El Interesado, P. O.

J. Jover

El expediente fue inventariado en _____

Financia para construcción de nueva planta y ensanche de edificios



1921

Negociado de Construcciones del Ensanche

o 14

Talón núm. 172

Corresponde a licencia solicitada por D. Jose Villanueva

sobre construcción de casa en un solar de la calle
a diez pasos de la acera de las casas entre las
calle de Fernán González y Glorieta de la Plaza
de la Cruz

expedida en 6 de agosto de 1921
por acuerdo del ayuntamiento
fecha 2

Datos que se han tenido en cuenta para el empleo del timbre que
figura en este talón, según informe del Arquitecto municipal de
la 2ª Sección del Ensanche

	Metros cuadrados.		PESETAS
Superficie horizontal de la finca.....	492 70	Hasta 250 metros cua- drados.....	50 -
		Por íd. de exceso.	
Superficie de ensanche en sentido horizontal.		Hasta 100 metros cua- drados en sentido horizontal de nueva planta.....	
		Por íd. de exceso.	
Superficie de ensanche en sentido vertical..		Hasta 250 metros cua- drados.....	
		Por íd. de exceso.	
TOTAL.....		TOTAL.....	

Madrid, de de 19 El Secretario,
P. O.

13 JUL 1921

Recibí la licencia:

El Interesado,

P. O.
Jose Villanueva

El expediente fué inventariado en

Licencia para construcción de nueva planta y ensanche de edificio

Negociado de

Construcciones al Ensanche

Libro

14

Talón núm.

143



Corresponde a licencia solicitada por D. *Pilar Polero*

sobre *construcción de garaje en la calle de Claudio*
Quelso n.º 120

expedida en *6* de *Julio* de *1921*
por acuerdo del *ayuntamiento*
fecha *2*

Datos que se han tenido en cuenta para el empleo del timbre que figura en este talón, según informe del Arquitecto municipal de la *2.ª* Sección del *Ensanche*

	Metros cuadrados.		PESETAS
Superficie horizontal de la finca.....	<i>41 97</i>	Hasta 250 metros cuadrados.....	<i>50 -</i>
		Por id. de exceso.	
Superficie de ensanche en sentido horizontal.		Hasta 100 metros cuadrados en sentido horizontal de nueva planta.....	
		Por id. de exceso.	
Superficie de ensanche en sentido vertical..		Hasta 250 metros cuadrados.....	
		Por id. de exceso.	
TOTAL.....		TOTAL.....	

Madrid, _____ de _____ de 19__

El Secretario,
P. O.

Recibí la licencia:
El Interesado,

Pilar Polero

El expediente fué inventariado en _____

Negociado de Construcción al Ensanche

Libro 14

Talón núm. 194



Corresponde a licencia solicitada por D. Guil Pérez

Munoz
sobre ampliación de finca en la Avenida de
la Avenida de la Plaza de furos 12 m
metros a la de Navarra

expedida en 11 de Junio de 1921
por acuerdo del 8 ayuntamiento
fecha

Datos que se han tenido en cuenta para el empleo del timbre que
figura en este talón, según informe del Arquitecto municipal de
la 2ª Sección del Ensanche

	Metros cuadrados.			PESETAS	
Superficie horizontal de la finca	<u>413</u>	<u>24</u>	Hasta 250 metros cuadrados	<u>50</u>	<u>-</u>
			Por id. de exceso.		
Superficie de ensanche en sentido horizontal.			Hasta 100 metros cuadrados en sentido horizontal de nueva planta		
			Por id. de exceso.		
Superficie de ensanche en sentido vertical..			Hasta 250 metros cuadrados		
			Por id. de exceso.		
TOTAL			TOTAL		

Madrid, 8 de NOV 1921 de 19

El Secretario,
P. O.

Recibí la licencia:
El Interesado,

Guil Pérez Muñoz

El expediente fué inventariado en

Licencia para construcción de nueva planta y ensanche de edificios

Negociado de Construcciones del Ensanche

Libro 1h Talón num. 145



Corresponde a licencia solicitada por D. Pedro Aguiar
Herrero
sobre construcción de nave como ampliación de (los ta-
leres) de la fábrica de aserrar maderas sita en la calle
de Magallanes número 83 del Ensanche

expedida en 11 de Julio de 1921
por acuerdo del 8 Agosto,
fecha _____

Datos que se han tenido en cuenta para el empleo del timbre que
figura en este talón, según informe del Arquitecto municipal de
la _____ Sección del Ensanche

	Metros cuadrados.		PESETAS
Superficie horizontal de la finca.....	<u>250</u> -	Hasta 250 metros cua- drados.....	<u>50</u> -
		Por id. de exceso.	
Superficie de ensanche en sentido horizontal.		Hasta 100 metros cua- drados en sentido horizontal de nueva planta.....	
		Por id. de exceso.	
Superficie de ensanche en sentido vertical..		Hasta 250 metros cua- drados.....	
		Por id. de exceso.	
TOTAL.....		TOTAL.....	

Madrid, _____ de _____ de 19____

El Secretario,
P. O.

20 JUL 1921

Recibí la licencia:
El Interesado,

Pedro A. Herrero

El expediente fué inventariado en _____

Negociado de Entrenamiento del Ensamble

Libro 14

Talón núm. 176



Corresponde a licencia solicitada por D. Manuel Man-
timor de Alvario de Perena
 sobre construcción de finca en la calle de Alvario
nº 9 con anexo a la calle particular de José María
Man

expedida en 11 de Julio de 1921
 por acuerdo del ayuntamiento
 fecha 8

Datos que se han tenido en cuenta para el empleo del timbre que
 figura en este talón, según informe del Arquitecto municipal de
 la 1ª Sección del ensamble

	Metros cuadrados.		PESETAS
Superficie horizontal de la finca.....	<u>250</u>	Hasta 250 metros cua- drados.....	<u>50</u>
		Por id. de exceso.	
Superficie de ensanche en sentido horizontal.		Hasta 100 metros cua- drados en sentido horizontal de nueva planta.....	
		Por id. de exceso.	
Superficie de ensanche en sentido vertical..		Hasta 250 metros cua- drados.....	
		Por id. de exceso.	
TOTAL.....		TOTAL.....	

Madrid, 2 de Septiembre de 1921

El Secretario,
P. O.

Recibí la licencia:

El Interesado,

Augusto Manríquez de Alvario

El expediente fué inventariado en

Negociado de Obras de Construcción del Ensanche

Libro 14.

Talón núm. 177.



Corresponde a licencia solicitada por D. Pablo Schleuter y Wieg.

sobre obras de reforma en la finca n.º 4 y 5 de la Calle de Bravo Murillo.

expedida en 12 de Julio del 1921
por acuerdo del E.º Ayuntamiento
fecha 1

Datos que se han tenido en cuenta para el empleo del timbre que figura en este talón, según informe del Arquitecto municipal de la 1.ª Sección del Ensanche

	Metros cuadrados.	PESETAS
<u>Obra</u> <u>3.º del orden:</u> Superficie horizontal de la finca <u>reforma 992 m.²</u>	Hasta 250 metros cuadrados..... Por id. de exceso.....	<u>25.00</u>
Superficie de ensanche en sentido horizontal.	Hasta 100 metros cuadrados en sentido horizontal de nueva planta..... Por id. de exceso.....	
Superficie de ensanche en sentido vertical..	Hasta 250 metros cuadrados..... Por id. de exceso.....	
TOTAL.....	TOTAL.....	

Madrid, _____ de _____ de 19____

El Secretario,
P. O.

Recibí la licencia:
El Interesado,

P. O.
R. Muroto Barroca

El expediente fué inventariado en _____

Negociado de Construcciones del Ensanche

Libro 14

Talón núm. 178



Corresponde a licencia solicitada por la Sociedad de Ceramistas "San C. Fabricantes de Anhídrido Carbonico, sobre ampliación y reforma de la finca sita en la Calle de las Delicias

expedida en 12 de Julio de 1921 por acuerdo del Ayuntamiento fecha 8

Datos que se han tenido en cuenta para el empleo del timbre que figura en este talón, según informe del Arquitecto municipal de la 3ª Sección del Ensanche

	Metros cuadrados.		PESETAS
Superficie horizontal de la finca		Hasta 250 metros cuadrados	
		Por id. de exceso.	
Superficie de ensanche en sentido horizontal. Mayor de 100 "		Hasta 100 metros cuadrados en sentido horizontal de nueva planta	25 "
		Por id. de exceso.	
Superficie de ensanche en sentido vertical. Mayor de 250 "		Hasta 250 metros cuadrados	25 "
		Por id. de exceso.	
TOTAL		TOTAL	50 "

Madrid, de de 19

El Secretario,
P. O.

31 OCT 1921

Recibí la licencia:

El Interesado,

Don José M. de la Puente

El expediente fué inventariado en

Negociado de *Construcciones del Ensanche*

Libro *14*

Talón núm. *149*



Corresponde a licencia solicitada por D. *don Juan*
Reya
sobre *construcción de una vivienda Cortes*
nº 12

expedida en *19* de *Julio* de *1921*
por acuerdo del *Ayuntamiento*
fecha *19*

Datos que se han tenido en cuenta para el empleo del timbre que
figura en este talón, según informe del Arquitecto municipal de
la *1ª* Sección del *Ensanche*

	Metros cuadrados.		PESETAS
Superficie horizontal de la finca.....	<i>250</i>	Hasta 250 metros cua- drados.....	<i>25</i>
		Por id. de exceso.	
Superficie de ensanche en sentido horizontal.		Hasta 100 metros cua- drados en sentido horizontal de nueva planta.....	
		Por id. de exceso.	
Superficie de ensanche en sentido vertical..		Hasta 250 metros cua- drados.....	
		Por id. de exceso.	
TOTAL.....		TOTAL.....	

Madrid, _____ de _____ de 19____

El Secretario,
P. O.

22 ABR 1922

Recibí la licencia:

El Interesado,

Leon Montoya

El expediente fué inventariado en _____

licencia para construcción de nueva planta y ensanche de edificios

Negociado de Construcciones al Ensanche

Libro 14

Talón núm. 180



Corresponde a licencia solicitada por D. Guillermo Jan
Real Alcaide de los PP. Escalafón
sobre construcción de un edificio destinado a helipó en la
manzana formada por las calles de Sisto, Forais,
Padilla y José Perlin

expedida en 19 de Julio de 1921
por acuerdo del Ayuntamiento
fecha 19

Datos que se han tenido en cuenta para el empleo del timbre que
figura en este talón, según informe del Arquitecto municipal de
la 2ª Sección del Ensanche

	Metros cuadrados.			PESETAS	
	m	cm			
Superficie horizontal de la finca.....	<u>250</u>	<u>-</u>	Hasta 250 metros cuadrados.....	<u>50</u>	<u>-</u>
			Por id. de exceso.		
Superficie de ensanche en sentido horizontal.			Hasta 100 metros cuadrados en sentido horizontal de nueva planta.....		
			Por id. de exceso.		
Superficie de ensanche en sentido vertical..			Hasta 250 metros cuadrados.....		
			Por id. de exceso.		
TOTAL.....			TOTAL.....		

Madrid, 29 de Julio de 1921

El Secretario,
P. O.

Recibí la licencia:

El Interesado,

P.O. C
Amig Espina
El expediente fue inventariado en.....

Negociado de Obra de construcción del Ensamble

Libro 14

Talón núm. 181



Corresponde a licencia solicitada por D.^a Maria Enola Priqueros sobre construcción de garaje en la Calle de Covarrubias nº 21

expedida en 27 de Julio de 1921 por acuerdo del 8º ayuntamiento fecha 22

Datos que se han tenido en cuenta para el empleo del timbre que figura en este talón, según informe del Arquitecto municipal de la 1ª Sección del Ensamble

	Metros cuadrados.		PESETAS
Superficie horizontal de la finca.....	29 m ²	Hasta 250 metros cuadrados.....	28 m ²
		Por id. de exceso.....	
Superficie de ensanche en sentido horizontal.		Hasta 100 metros cuadrados en sentido horizontal de nueva planta.....	
		Por id. de exceso.....	
Superficie de ensanche en sentido vertical..		Hasta 250 metros cuadrados.....	
		Por id. de exceso.....	
TOTAL.....		TOTAL.....	

Madrid, de de 19

El Secretario,
P. O.

3-DIC 1921

Recibí la licencia:
El Interesado,

Enmenda
Revenga

El expediente fué inventariado en

Negociado de Construcciones del Ayuntamiento de Madrid

Libro 14

Talón núm. 112



Corresponde a licencia solicitada por D. Augusto Martínez
sobre construcción de garaje en la
Calle de Lister nº 677

expedida en 27 de Julio del 1921
por acuerdo del Excmo. Ayuntamiento
fecha 22

Datos que se han tenido en cuenta para el empleo del timbre que
figura en este talón, según informe del Arquitecto municipal de
la 2ª Sección del Insancho

	Metros cuadrados.		PESETAS
Superficie horizontal de la finca.....	<u>504.27</u>	Hasta 250 metros cua- drados.....	<u>50</u>
		Por íd. de exceso.	
Superficie de ensanche en sentido horizontal.		Hasta 100 metros cua- drados en sentido horizontal de nueva planta.....	
		Por íd. de exceso.	
Superficie de ensanche en sentido vertical..		Hasta 250 metros cua- drados.....	
		Por íd. de exceso.	
TOTAL.....		TOTAL.....	

Madrid, de 29 SET 1921 de 19

El Secretario,
P. O.

Recibí la licencia:

El Interesado,

Augusto Martínez

El expediente fué inventariado en

Consta unido
a este expediente
el del libro 1º talón 170.

Negociado de Construcciones del Enanche

Libro 14.

Talón núm. 183.



Corresponde a licencia solicitada por D. Enrique
sobre construcción de muros y pabellón en la Calle de Gray Luis de León nº 8 primer arg. al Pabellón de Moquer.

expedida en 27 de Julio de 1921
por acuerdo del 6º segundo
fecha 22.

Datos que se han tenido en cuenta para el empleo del timbre que figura en este talón, según informe del Arquitecto municipal de la 3ª Sección del Enanche

	Metros cuadrados.		PESETAS
Superficie horizontal de la finca.....	<u>178</u>	Hasta 250 metros cuadrados.....	<u>25</u>
		Por id. de exceso.....	
Superficie de ensanche en sentido horizontal.		Hasta 100 metros cuadrados en sentido horizontal de nueva planta.....	
		Por id. de exceso.....	
Superficie de ensanche en sentido vertical..		Hasta 250 metros cuadrados.....	
		Por id. de exceso.....	
TOTAL.....		TOTAL.....	

Madrid, _____ de _____ de 19____

El Secretario,
P. O.

Recibí la licencia:
El Interesado,

P.O. 1.
Gerónimo L. Portanero

El expediente fué inventariado en _____

Licencia para construcción de nueva planta y ensanche de edificio

Negociado de Construcción del Enmonche

Libro 14

Talón núm. 184



Corresponde a licencia solicitada por D. Mamuel Perez
sobre ampliación de la finca nº 4 de la Calle de Murcia

expedida en 27 de Julio de 1921
por acuerdo del Excmo. Ayuntamiento
fecha 22

Datos que se han tenido en cuenta para el empleo del timbre que figura en este talón, según informe del Arquitecto municipal de la 1ª Sección del Enmonche

	Metros cuadrados.		PESETAS
Superficie horizontal de la finca.....		Hasta 250 metros cuadrados.....	
		Por id. de exceso.	
Superficie de ensanche en sentido horizontal <u>275 m</u>		Hasta 100 metros cuadrados en sentido horizontal de nueva planta.....	<u>29.6</u>
		Por id. de exceso.	
Superficie de ensanche en sentido vertical..		Hasta 250 metros cuadrados.....	
		Por id. de exceso.	
TOTAL.....		TOTAL.....	

Madrid, ____ de ____ de 19__

El Secretario,
P. O.

Recibí la licencia:
El Interesado,
P.O. Blanco

El expediente fué inventariado en _____

Negociado de Construcción del Enanche

Libro 124

Talón núm. 188



Corresponde a licencia solicitada por D. Emilio Mendrescu
sobre construcción de garage en
la Calle del Prof. Ordoña nº 14.

expedida en 27 de Julio de 1921
por acuerdo del C.º Ayuntamiento
fecha 22

Datos que se han tenido en cuenta para el empleo del timbre que
figura en este talón, según informe del Arquitecto municipal de
la 2ª Sección del Enanche

	Metros cuadrados.		PESETAS
Superficie horizontal de la finca	<u>96</u>	Hasta 250 metros cua- drados	<u>28</u>
		Por íd. de exceso.	
Superficie de ensanche en sentido horizontal.		Hasta 100 metros cua- drados en sentido horizontal de nueva planta	
		Por íd. de exceso.	
Superficie de ensanche en sentido vertical..		Hasta 250 metros cua- drados	
		Por íd. de exceso.	
TOTAL		TOTAL	

Madrid, 27 de Septiembre de 19 21.

El Secretario,
P. O.

Recibí la licencia:
El Interesado,

Emilio Mendrescu

El expediente fué inventariado en

Negociado de Construcción del Encombre

Libro 104

Talón núm. 186



Corresponde a licencia solicitada por Don Lrs. Miguel Pineda y b. Calisto Villarias de la razón social "Pineda Villarias", sobre obras de reforma en distinto el garaje en la casa n.º 92 de la Calle de Jerraz.

expedida en 27 de Julio del 1921
por acuerdo del Excmo. Ayuntamiento
fecha 22

Datos que se han tenido en cuenta para el empleo del timbre que figura en este talón, según informe del Arquitecto municipal de la 1ª Sección del Encombre

	Metros cuadrados.		PESETAS
Superficie horizontal de la finca <u>Reforma</u> <u>(3º de orden)</u>	<u>10</u>	Hasta 250 metros cuadrados.....	<u>10</u>
Superficie de ensanche en sentido horizontal.		Por id. de exceso.	
Superficie de ensanche en sentido vertical..		Hasta 100 metros cuadrados en sentido horizontal de nueva planta.....	
		Por id. de exceso.	
		Hasta 250 metros cuadrados.....	
		Por id. de exceso.	
TOTAL.....		TOTAL.....	

Madrid, 14 de Septiembre de 19 21

El Secretario,
P. O.

Recibí la licencia:
El Interesado,

Pineda y Villarias

El expediente fué inventariado en



gociado de Ampliación del ensanche

14

Talón núm. 184



Corresponde a licencia solicitada por D. Francisco
Antón propietario de Manuel Salas
bre ampliación y reforma en la señal
miens n.º 1

expedida en 9 de agosto de 1921
por acuerdo del ayuntamiento
fecha _____

Datos que se han tenido en cuenta para el empleo del timbre que
figura en este talón, según informe del Arquitecto municipal de
la PA Sección del ensanche

	Metros cuadrados.		PESETAS
3.º al orden - reforma			
Superficie horizontal de la finca	<u>250</u> -	Hasta 250 metros cua- drados	<u>10</u> -
		Por id. de exceso.	
Superficie de ensanche en sentido horizontal.	<u>250</u> -	Hasta 100 metros cua- drados en sentido horizontal de nueva planta	
		Por id. de exceso.	
Superficie de ensanche en sentido vertical..	<u>250</u> -	Hasta 250 metros cua- drados	<u>10</u> -
		Por id. de exceso.	
TOTAL		TOTAL	

Madrid, _____ de _____ de 19 _____

El Secretario,
P. O.

Recibí la licencia:

El Interesado,

Francisco Martínez

El expediente fué inventariado en _____

Negociado de Construcción del Ensanche

Libro 14

Talón núm. 188



Corresponde a licencia solicitada por D. Ante Masera
 en representación de la Bar Berriana
 sobre construcción del garaje en Ante Berriana
9 de Agosto

expedida en 9 de Agosto de 1921
 por acuerdo del Ayuntamiento
 fecha

Datos que se han tenido en cuenta para el empleo del timbre que
 figura en este talón, según informe del Arquitecto municipal de
 la 3ª Sección del Ensanche

	Metros cuadrados.		PESETAS
Superficie horizontal de la finca	64711	Hasta 250 metros cua- drados	50 -
		Por id. de exceso.	
Superficie de ensanche en sentido horizontal.		Hasta 100 metros cua- drados en sentido horizontal de nueva planta	
		Por id. de exceso.	
Superficie de ensanche en sentido vertical..		Hasta 250 metros cua- drados	
		Por id. de exceso.	
TOTAL		TOTAL	

Madrid, 26 de DIC 1921 de 19

El Secretario,
P. O.

Recibí la licencia:

El Interesado,

Ante Masera

El expediente fué inventariado en

Negociado de Construcción y Ensanche

Libro 14

Talón núm 189



Corresponde a licencia solicitada por D. A. del Arco
Pratvel
sobre ampliación y finca propia 30.

expedida en 9 de agosto de 1921
por acuerdo del 9 agosto
fecha _____

Datos que se han tenido en cuenta para el empleo del timbre que figura en este talón, según informe del Arquitecto municipal de la 2ª Sección del Ensanche

	Metros cuadrados.		PESETAS
Superficie horizontal de la finca.....	<u>551.54</u>	Hasta 250 metros cuadrados.....	<u>50</u> -
		Por id. de exceso.	
Superficie de ensanche en sentido horizontal.		Hasta 100 metros cuadrados en sentido horizontal de nueva planta.....	
		Por id. de exceso.	
Superficie de ensanche en sentido vertical..		Hasta 250 metros cuadrados.....	
		Por id. de exceso.	
TOTAL.....		TOTAL.....	

Madrid, _____ de _____ de 19 _____

El Secretario,
P. O.

28 NOV 1921

Recibí la licencia:
El Interesado,

J. P. Salvador Lora

El expediente fué inventariado en _____

Licencia para construcción de nueva planta y ensanche de edificios

Negociado de Construcción y Ensanche

Libro 14

Talón núm 190



Corresponde a licencia solicitada por D. Adelardo
Foralves
sobre construcción de Hotel en Castello
18 y 20

expedida en 9 de Agosto de 1921
por acuerdo del ayuntamiento
fecha _____

Datos que se han tenido en cuenta para el empleo del timbre que
figura en este talón, según informe del Arquitecto municipal de
la 2ª Sección del ensanche

	Metros cuadrados.		PESETAS
Superficie horizontal de la finca	<u>516,58</u>	Hasta 250 metros cua- drados	<u>50</u> ~
		Por id. de exceso.	
Superficie de ensanche en sentido horizontal.		Hasta 100 metros cua- drados en sentido horizontal de nueva planta	
		Por id. de exceso.	
Superficie de ensanche en sentido vertical..		Hasta 250 metros cua- drados	
		Por id. de exceso.	
TOTAL		TOTAL	

Madrid, _____ de 20 OCT 1921 de 19 _____

El Secretario,
P. O.

Recibí la licencia:
El Interesado,

Calixto Lorenzo

El expediente fué inventariado en _____

Negociado de Construcción del Casco del

Libro 14 Talón núm. 191



Corresponde a licencia solicitada por D. Nicolás Marchese
 sobre construcción de pabellón interior en la
villa de las Penuelas con suelta a moza-
tores y accesorios a la de Laurel

expedida en 9 de Agosto de 1921
 por acuerdo del ayuntamiento
 fecha _____

Datos que se han tenido en cuenta para el empleo del timbre que
 figura en este talón, según informe del Arquitecto municipal de
 la 3ª Sección del Intendente

	Metros cuadrados.		PESETAS
Superficie horizontal de la finca.....	<u>mayor de</u> <u>950</u>	Hasta 250 metros cua- drados.....	<u>50</u>
		Por íd. de exceso.	
Superficie de ensanche en sentido horizontal.		Hasta 100 metros cua- drados en sentido horizontal de nueva planta.....	
		Por íd. de exceso.	
Superficie de ensanche en sentido vertical..		Hasta 250 metros cua- drados.....	
		Por íd. de exceso.	
TOTAL.....		TOTAL.....	

Madrid, _____ de _____ de 19____

El Secretario,
P. O.

Recibí la licencia:
El Interesado,

Nicolás Marchese

El expediente fué inventariado en _____

Negociado de Construcciones de Enanche

Libro 14

Talón núm. 192



Corresponde a licencia solicitada por D. Maria Luisa
Zubillaga
 sobre obras de reforma en el Hotel n.º 1
de la Calle de las Trajes

expedida en 9 de agosto de 1921.
 por acuerdo del ayuntamiento
 fecha _____

Datos que se han tenido en cuenta para el empleo del timbre que
 figura en este talón, según informe del Arquitecto municipal de
 la 2ª Sección del Paranque

	Metros cuadrados.		PESETAS
Superficie horizontal de la finca.....	<u>10 f 20</u>	Hasta 250 metros cua- drados.....	<u>25</u>
		Por id. de exceso.....	
Superficie de ensanche en sentido horizontal.	<u>10 f 20</u>	Hasta 100 metros cua- drados en sentido horizontal de nueva planta.....	<u>25</u>
		Por id. de exceso.....	
Superficie de ensanche en sentido vertical..		Hasta 250 metros cua- drados.....	
		Por id. de exceso.....	
TOTAL.....		TOTAL.....	

Madrid, 10 de Febrero de 1922.

El Secretario,
P. O.

Recibí la licencia:

El Interesado,

M.ª Luisa Zubillaga

El expediente fué inventariado en _____

Negociado de Construcción y Ensanche

Libro 14

Talón núm. 143



Corresponde a licencia solicitada por D. Florentino Asperita
sobre construcción de naves en el interior de la finca m^a y a Rafael Calvo.

expedida en 9 de Agosto de 1921
por acuerdo del ayuntamiento
fecha _____

Datos que se han tenido en cuenta para el empleo del timbre que figura en este talón, según informe del Arquitecto municipal de la 1^a Sección del ensanche

	Metros cuadrados.		PESETAS
Superficie horizontal de la finca	<u>141</u>	Hasta 250 metros cuadrados	<u>29</u>
		Por id. de exceso	
Superficie de ensanche en sentido horizontal.		Hasta 100 metros cuadrados en sentido horizontal de nueva planta	
		Por id. de exceso	
Superficie de ensanche en sentido vertical..		Hasta 250 metros cuadrados	
		Por id. de exceso	
TOTAL		TOTAL	

Madrid, 17 de Septiembre de 1921

El Secretario,
P. O.

Recibí la licencia:

El interesado,

P.O.
Luis Asperita

El expediente fue inventariado en _____



Asociado de Constructores del Casanche

14

Talón núm.

194



Corresponde a licencia solicitada por D. Manuel Villa

sobre obra de construcción y reformas en
las fachadas de

expedida en 7 de Agosto de 1921
por acuerdo del ayuntamiento
fecha 7

Datos que se han tenido en cuenta para el empleo del timbre que
figura en este talón, según informe del Arquitecto municipal de
la 1ª Sección del Casanche

	Metros cuadrados.		PESETAS
Superficie horizontal de la finca.....	<u>290</u>	Hasta 250 metros cua- drados.....	<u>50</u>
		Por id. de exceso.	
Superficie de ensanche en sentido horizontal.		Hasta 100 metros cua- drados en sentido horizontal de nueva planta.....	
<u>3º del orden - reformas</u>		Por id. de exceso.	
Superficie de ensanche en sentido vertical..	<u>10</u>	Hasta 250 metros cua- drados.....	<u>10</u>
		Por id. de exceso.	
TOTAL.....		TOTAL.....	<u>60</u>

Madrid, 14 de Agosto de 19 21

El Secretario,
P. O.

Recibí la licencia:

El Interesado,

J. V. P. Ambrosio

El expediente fué inventariado en



gociado de Construcción del ensanche

Talón núm. 199



Corresponde a licencia solicitada por D. Manlio Aguirre
trámite aprobado el 5 de Agosto de 1921
sobre ampliación y reforma en la manzana
nº 17 de la calle Llaneros.

expedida en 9 de Agosto de 1921
por acuerdo del ayuntamiento
fecha 9

Datos que se han tenido en cuenta para el empleo del timbre que
figura en este talón, según informe del Arquitecto municipal de
la 2ª Sección del ensanche

3.º del orden
reforma

4.º del orden
reforma

	Metros cuadrados.		PESETAS
Superficie horizontal de la finca.....	6070 m ² mayor	Hasta 250 metros cua- drados.....	29 -
		Por id. de exceso.	
Superficie de ensanche en sentido horizontal.	100 -	Hasta 100 metros cua- drados en sentido horizontal de nueva planta.....	29 -
		Por id. de exceso.	
Superficie de ensanche en sentido vertical..	mayor	Hasta 200 metros cua- drados.....	29 -
		Por id. de exceso.	
TOTAL.....		TOTAL.....	79 -

Madrid, _____ de _____ de 19

20 DIC 1921

El Secretario,
P. O.

Recibí la licencia:
El Interesado,

[Signature]

El expediente fué inventariado en _____

licencia para construcción de nueva planta y ensanche de edificios.

Negociado de Construcciones del Ensanche

Libro 14

Talón núm. 196



Corresponde a licencia solicitada por D. Salvador Rius

sobre obra de ampliación del edificio sito
en la calle de Fernán Caballero n.º 19

expedida en 9 de agosto de 1921
por acuerdo del ayuntamiento
fecha 9

Datos que se han tenido en cuenta para el empleo del timbre que
figura en este talón, según informe del arquitecto municipal de
la Sección del Ensanche

	Metros cuadrados.		PESETAS
Superficie horizontal de la finca.....		Hasta 250 metros cua- drados.....	
		Por id. de exceso.	
Superficie de ensanche en sentido horizontal.		Hasta 100 metros cua- drados en sentido horizontal de nueva planta.....	
		Por id. de exceso.	
Superficie de ensanche en sentido vertical..	<u>29</u>	Hasta 250 metros cua- drados.....	<u>29</u>
		Por id. de exceso.	
TOTAL.....		TOTAL.....	

Madrid, de de 19 de

El Secretario,
P. O.

20 MAY 1922

Recibí la licencia:
El Interesado,

Salvador Rius

El expediente fué inventariado en

Licencia para construcción de nueva planta y ensanche de edificios

Negociado de Construcción del Excmo. Sr. D. Comandante del Excmo. Sr. D.

Libro 14

Talón núm. 197



Corresponde a licencia solicitada por D. Imprenta Ven
mande Mutanilla
sobre planos y reforma y ampliación
de la finca General Pandiñas n.º 4 Supl.

expedida en 9 de Abril de 1921
por acuerdo del Ayuntamiento
fecha

Datos que se han tenido en cuenta para el empleo del timbre que
figura en este talón, según informe del Arquitecto municipal de
la 2ª Sección del Municipio

	Metros cuadrados.		PESETAS
Superficie horizontal de la finca		Hasta 250 metros cua- drados	
		Por id. de exceso.	
Superficie de ensanche en sentido horizontal.		Hasta 100 metros cua- drados en sentido horizontal de nueva planta.	
		Por id. de exceso.	
Superficie de ensanche en sentido vertical..	<u>11' 3"</u>	Hasta 250 metros cua- drados	<u>10</u>
		Por id. de exceso.	
TOTAL		TOTAL	

Madrid, de 15 MAR 1922 de 19

El Secretario,
P. O.

Recibí la licencia:
El Interesado,

P. D. G. de la Cruz

El expediente fué inventariado en

Licencia para construcción de nueva planta y ensanche de edificios

Negociado de

Construcciones del Ensanche

Libro *14*

Talón núm

148



Corresponde a licencia solicitada por D. *Roberto Balthazar Laragosa* Secretario de la *Sociedad Anónima M. A. S.* sobre construcción de *muro interior y cubrir patio en la finca n.º 2 de la Calle de Claudio Coello.*

expedida en *11* de *Agosto* de *1921*
por acuerdo del *C.º Ayuntamiento*
fecha *5*

Datos que se han tenido en cuenta para el empleo del timbre que figura en este talón, según informe del Arquitecto municipal de la *2.ª* Sección del *Ensanche*

	Metros cuadrados.		PESETAS
Superficie horizontal de la finca.....		Hasta 250 metros cuadrados.....	
		Por id. de exceso.	
Superficie de ensanche en sentido horizontal <i>15326</i>		Hasta 100 metros cuadrados en sentido horizontal de nueva planta.....	<i>25</i>
		Por id. de exceso.	
Superficie de ensanche en sentido vertical..		Hasta 250 metros cuadrados.....	
		Por id. de exceso.	
TOTAL.....		TOTAL.....	

Madrid, _____ de _____ de 19____

El Secretario,
P. O.

21 de Sept del 1921
Recibí la licencia:
El Interesado,
El recibí conste en el expediente de su razón

El expediente fué inventariado en _____

licencia para construcción de nueva planta y ensanche

Negociado de Construcciones del

Libro 14.

Talón núm.

199.



Corresponde a licencia solicitada por D. José P. Pietsma. Jefe de la Sección de Obras de reforma en la casa sita en el Paseo Imperial n.º 14.

expedida en 11 de Agosto de 1921
por acuerdo del 6.º Agosto
fecha 11.

Datos que se han tenido en cuenta para el empleo del timbre que figura en este talón, según informe del Arquitecto municipal de la 3.ª Sección del Negociado

	Metros cuadrados.	PESETAS
<u>3.ª del orden. Reforma...</u>	<u>2934</u>	<u>10</u>
Superficie horizontal de la fachada.		
Superficie de ensanche en sentido horizontal.		
Superficie de ensanche en sentido vertical..		
TOTAL.....		

Madrid, 17 de Septiembre de 1921.

El Secretario,
P. O.

Recibí la licencia:

El Interesado,

P. O.

José Varela

El expediente fue inventariado en

Negociado de Construcciones del Excmo.

Libro 14

Talón núm. 200



antes

sobre construcción de garaje y murallas en el solar
situado en la calle de Alvarado de la fuente con la finca
que da vuelta a la calle de Alvarado de la fuente

expedida en 18 de Agosto de 1921
por acuerdo del ayuntamiento
fecha 12

Datos que se han tenido en cuenta para el empleo del timbre que
figura en este talón, según informe del Arquitecto municipal de
la Sección del urbanismo

	Metros cuadrados.		PESETAS
Superficie horizontal de la finca.....	<u>275</u>	Hasta 250 metros cua- drados.....	<u>50</u>
		Por id. de exceso.	
Superficie de ensanche en sentido horizontal.		Hasta 100 metros cua- drados en sentido horizontal de nueva planta.....	
		Por id. de exceso.	
Superficie de ensanche en sentido vertical..		Hasta 250 metros cua- drados.....	
		Por id. de exceso.	
TOTAL.....		TOTAL.....	

Madrid, 22 de Octubre de 1922

El Secretario,
P. O.

Recibí la licencia:
El Interesado,
P. O.

Matías García

El expediente fué inventariado en

Negociado de Construcciones al Ensanche

Libro 14 Talón núm. 201



Corresponde a licencia solicitada por D. Insuero
Insuero
 sobre construcción de garaje y vivienda en
el solar nº 13 de la calle de Jorjós.

expedida en 15 de agosto de 1921
 por acuerdo del ayuntamiento
 fecha 12

Datos que se han tenido en cuenta para el empleo del timbre que figura en este talón, según informe del Arquitecto municipal de la 2ª Sección del ensanche

	Metros cuadrados.		PESETAS
Superficie horizontal de la finca.....	<u>144996</u>	Hasta 250 metros cuadrados.....	<u>50</u>
		Por id. de exceso.	
Superficie de ensanche en sentido horizontal.		Hasta 100 metros cuadrados en sentido horizontal de nueva planta.....	
		Por id. de exceso.	
Superficie de ensanche en sentido vertical..		Hasta 250 metros cuadrados.....	
		Por id. de exceso.	
TOTAL.....		TOTAL.....	

Madrid, _____ de _____ de 19____

26 OCT 1921

El Secretario,
P. O.

Recibí la licencia:
El Interesado,

P. O.
A. Morcillo
(hufo)

El expediente fué inventariado en _____



Negociado de Construcciones al Amanche

Libro 14

Talón núm. 202



Corresponde a licencia solicitada por D. Cora Ferrnau-
da Sanluis y Ormeda
sobre ampliación de garaje y vivienda en un
solon de la calle del General Pavia n.º 33

expedida en 15 de Agosto de 1921
por acuerdo del Regimiento
fecha 12

Datos que se han tenido en cuenta para el empleo del timbre que
figura en este talón, según informe del Arquitecto municipal de
la 2.ª Sección del Amanche

	Metros cuadrados.		PESETAS
Superficie horizontal de la finca	<u>1060</u>	Hasta 250 metros cua- drados	<u>50</u>
		Por id. de exceso.	
Superficie de ensanche en sentido horizontal.		Hasta 100 metros cua- drados en sentido horizontal de nueva planta	
		Por id. de exceso.	
Superficie de ensanche en sentido vertical..		Hasta 250 metros cua- drados	
		Por id. de exceso.	
TOTAL		TOTAL	

Madrid, 16 de Septiembre de 1921.

El Secretario,
P. O.

Recibí la licencia:

El Interesado,

Mariano Jimenez

El expediente fué inventariado en

Negociado de Construcciones al Ensanche

Libro 14 Talón núm. 203



Corresponde a licencia solicitada por D. Fernando Ma
ranjes del Valle
 sobre ampliación de edificio en f. a Pa.
del n.º 82

expedida en 24 de Agosto de 1921
 por acuerdo del Ayuntamiento
 fecha 19

Datos que se han tenido en cuenta para el empleo del timbre que
 figura en este talón, según informe del Arquitecto municipal de
 la 1.ª Sección del Ensanche

	Metros cuadrados.		PESETAS
Superficie horizontal de la finca.....		Hasta 250 metros cua- drados.....	
		Por id. de exceso.	
Superficie de ensanche en sentido horizontal.		Hasta 100 metros cua- drados en sentido horizontal de nueva planta.....	
		Por id. de exceso.	
Superficie de ensanche en sentido vertical..	<u>149</u>	Hasta 250 metros cua- drados.....	<u>10</u>
		Por id. de exceso.	
TOTAL.....		TOTAL.....	

Madrid, 19 de Setiembre de 1921

19 SET 1921

El Secretario,
P. O.

Recibí la licencia:
El Interesado,

Julian Pratal
 El expediente fué inventariado en _____

Licencia para construcción de nueva planta y ensanche de edificio

Negociado de Construcciones al Ensanche

Libro 14

Talón núm. 204



Corresponde a licencia solicitada por D. Jaime Fran-
 z 2 y Luas
 sobre construcción de taller y muro de obra
 alimitana 14

expedida en 24 de Agosto de 1921
 por acuerdo del Ayuntamiento
 fecha 19

Datos que se han tenido en cuenta para el empleo del timbre que
 figura en este talón, según informe del Arquitecto municipal de
 la Sección del Ensanche

	Metros cuadrados.		PESETAS
Superficie horizontal de la finca	255 04	Hasta 250 metros cua- drados	50 -
		Por id. de exceso.	
Superficie de ensanche en sentido horizontal.		Hasta 100 metros cua- drados en sentido horizontal de nueva planta	
		Por id. de exceso.	
Superficie de ensanche en sentido vertical..		Hasta 250 metros cua- drados	
		Por id. de exceso.	
TOTAL		TOTAL	

Madrid, de 20 FEB 1922 de 19

El Secretario,
 P. O.

Recibí la licencia:

El Interesado,

Jaime Franz

El expediente fué inventariado en

Negociado de Construcciones al Ensanche

Libro 14

Talón núm. 201



Corresponde a licencia solicitada por D. José María
 sobre trámites de cumplimiento y reforma Pedro
Manuel 14

expedida en 24 de Agosto de 1921
 por acuerdo del ayuntamiento
 fecha 19

Datos que se han tenido en cuenta para el empleo del timbre que
 figura en este talón, según informe del Arquitecto municipal de
 la 3ª Sección del Ensanche

	Metros cuadrados.			PESETAS	
Superficie horizontal de la finca.....	88	-	Hasta 250 metros cuadrados.....	10	
			Por id. de exceso.		
Superficie de ensanche en sentido horizontal.			Hasta 100 metros cuadrados en sentido horizontal de nueva planta.....		
			Por id. de exceso.		
Superficie de ensanche en sentido vertical..	166	-	Hasta 250 metros cuadrados.....	10	
			Por id. de exceso.		
TOTAL.....			TOTAL.....	20	

Madrid, _____ de _____ de 19__

El Secretario,
P. O.

6 - ACO 1921

Recibí la licencia:
El Interesado,

[Signature]

El expediente fué inventariado en _____

Licencia para construcción de nueva planta y ensanche de edificios.

Negociado de *Ampliaciones del Ensanche*

Libro *14*

Talón núm. *206*



Corresponde a licencia solicitada por D. *Cecilio Jimena*

Rodríguez

sobre *ampliación de garage D. Juan Murillo*
27 y 28

expedida en *24* de *Agosto* de *1921*
por acuerdo del *ayuntamiento*
fecha *19*

Datos que se han tenido en cuenta para el empleo del timbre que figura en este talón, según informe del Arquitecto municipal de la *PA* Sección del *Ensanche*

	Metros cuadrados.		PESETAS
Superficie horizontal de la finca.....	<i>14</i>	Hasta 250 metros cuadrados.....	
		Por íd. de exceso.	
Superficie de ensanche en sentido horizontal.	<i>129</i>	Hasta 100 metros cuadrados en sentido horizontal de nueva planta.....	<i>25</i>
		Por íd. de exceso.	
Superficie de ensanche en sentido vertical..		Hasta 250 metros cuadrados.....	
		Por íd. de exceso.	
TOTAL.....		TOTAL.....	

Madrid, *29* de *Octubre* de 19 *21*

El Secretario,
P. O.

Recibí la licencia:

El Interesado,

Rodríguez

El expediente fué inventariado en

Negociado de *Conf^{rim}* al *Ensanche*

Libro *14* Talón *907*



Corresponde a licencia solicitada por D. *Martin Herrera*
no y *proyectos*
sobre *construcción de hotel en un solar en la*
calle Covarrubias

expedida en *24* de *agosto* de *1921*
por acuerdo del *ayuntamiento*
fecha *19*

Datos que se han tenido en cuenta para el empleo del timbre que
figura en este talón, según informe del Arquitecto municipal de
la *1ª* Sección del *Ensanche*

	Metros cuadrados.		PESETAS
Superficie horizontal de la finca.....	<i>234</i>	Hasta 250 metros cua- drados.....	<i>29</i> -
		Por id. de exceso	
Superficie de ensanche en sentido horizontal.		Hasta 100 metros cua- drados en sentido horizontal de nueva planta.....	
		Por id. de exceso.	
Superficie de ensanche en sentido vertical..		Hasta 250 metros cua- drados.....	
		Por id. de exceso.	
TOTAL.....		TOTAL.....	

Madrid, _____ de _____ de 19

El Secretario,
P. O.

6-DIC 1921

Recibí la licencia:
El Interesado,

Martin Herrera
El expediente fué inventariado en _____

Licencia para construcción de nueva planta y ensanche de edificios.

Negociado de Construcción del Ensanche

Libro 14 Talón núm. 208



Corresponde a licencia solicitada por D. Angel Pellin

sobre aumento a finca Carreras nº 21.

expedida en 24 de Agosto de 1921.
por acuerdo del Ayuntamiento
fecha 19

Datos que se han tenido en cuenta para el empleo del timbre que figura en este talón, según informe del Arquitecto municipal de la 1ª Sección del Ensanche

	Metros cuadrados.		PESETAS
Superficie horizontal de la finca		Hasta 250 metros cuadrados	
		Por id. de exceso.	
Superficie de ensanche en sentido horizontal.		Hasta 100 metros cuadrados en sentido horizontal de nueva planta	
		Por id. de exceso.	
Superficie de ensanche en sentido vertical..	<u>407 50</u>	Hasta 250 metros cuadrados	<u>29</u>
		Por id. de exceso.	
TOTAL		TOTAL	

Madrid, 24 de Agosto de 1921

El Secretario,
P. O.

Recibí la licencia:
El Interesado,

Sebastián Roldán

El expediente fué inventariado en

Negociado de Construcción y Ensanche

Libro 14

Talón núm. 209



Corresponde a licencia solicitada por D. Juan María
sobre ampliación y facha Pinaro 43

expedida en 24 de Agosto de 1921
por acuerdo del 19 Agosto
fecha

Datos que se han tenido en cuenta para el empleo del timbre que
figura en este talón, según informe del Arquitecto municipal de
la 1ª Sección del Ensanche

	Metros cuadrados.		PESETAS
Superficie horizontal de la finca		Hasta 250 metros cua- drados	
		Por id. de exceso.	
Superficie de ensanche en sentido horizontal.		Hasta 100 metros cua- drados en sentido horizontal de nueva planta	
		Por id. de exceso.	
Superficie de ensanche en sentido vertical..	<u>114</u>	Hasta 250 metros cua- drados	<u>10</u>
		Por id. de exceso.	
TOTAL		TOTAL	

Madrid, 27 de Noviembre de 1921

El Secretario,
P. O.

Recibí la licencia:
El Interesado,

J. García

El expediente fué inventariado en

Licencia para construcción de nueva planta y ensanche de edificios.

Negociado de Construcciones y Ensanche

Libro 14 Talón núm. 211



Corresponde a licencia solicitada por D. Ambrosio Morillo
sobre obra de reforma Puencarral 132

expedida en 24 de Agosto de 1921,
por acuerdo del Excmo. Ayuntamiento
fecha 19

Datos que se han tenido en cuenta para el empleo del timbre que figura en este talón, según informe del Arquitecto municipal de la 1ª Sección del Ensanche

	Metros cuadrados.		PESETAS
Superficie horizontal de la finca.....		Hasta 250 metros cuadrados.....	
		Por id. de exceso.	
Superficie de ensanche en sentido horizontal.		Hasta 100 metros cuadrados en sentido horizontal de nueva planta.....	
<u>reforma</u>		Por id. de exceso.	
Superficie de ensanche en sentido vertical..	<u>822</u>	Hasta 250 metros cuadrados.....	<u>29</u>
		Por id. de exceso.	
TOTAL.....		TOTAL.....	

Madrid, 29 de NOV 1921 de 19

El Secretario,
P. O.

Recibí la licencia:
El Interesado,

P. G. Morillo
(140)

El expediente fué inventariado en

Licencia para construcción de nueva planta y ensanche de edificios.

Negociado de Construcciones del Consorcio

Libro 14.

Talón núm. 211,



Corresponde a licencia solicitada por D. Ignacio de Paredes
sobre obras de reforma en el edificio
teatro de la Calle de Puencerral
nº 145.

expedida en 29 de Agosto de 1921
por acuerdo del 6.º Ayuntamiento
fecha 26,

Datos que se han tenido en cuenta para el empleo del timbre que
figura en este talón, según informe del Arquitecto municipal de
la 1.ª Sección del Consorcio

	Metros cuadrados.		PESETAS
Superficie horizontal de <u>3.ª del teatro de la Puencerral</u>		Hasta 250 metros cua- drados.....	<u>25.00</u>
		Por id. de exceso.	
Superficie de ensanche en sentido horizontal.		Hasta 100 metros cua- drados en sentido horizontal de nueva planta.....	
		Por id. de exceso.	
Superficie de ensanche en sentido vertical..		Hasta 250 metros cua- drados.....	
		Por id. de exceso.	
TOTAL.....		TOTAL.....	

Madrid, _____ de _____ de 19__

El Secretario,
P. O.

Recibí la licencia:
El Interesado,
Ignacio de Paredes

El expediente fué inventariado en _____

Negociado de Ensanche

Libro 14.

Talón núm. 212.



Corresponde a licencia solicitada por D. Antonio
García.

sobre construcción de tejados de
cercos en el solar nº 4 de la
Calle de Pizarra.

expedida en 6 de Septiembre de 1921
por acuerdo del Excmo. Ayuntamiento
fecha 2.

Datos que se han tenido en cuenta para el empleo del timbre que
figura en este talón, según informe del Arquitecto municipal de
la 3ª Sección del Ensanche

	Metros cuadrados.		PESETAS
Superficie horizontal de la finca		Hasta 250 metros cua- drados	
		Por id. de exceso.	
Superficie de ensanche en sentido horizontal <u>19.11</u>		Hasta 100 metros cua- drados en sentido horizontal de nueva planta	<u>10.41</u>
		Por id. de exceso.	
Superficie de ensanche en sentido vertical..		Hasta 250 metros cua- drados	
		Por id. de exceso.	
TOTAL		TOTAL	

Madrid, 1 de Octubre de 1921

El Secretario,
P. O.

Recibí la licencia:

El Interesado,

PO. Rogoberto D. García

El expediente fué inventariado en

Negociado de Ensanche

Libro 14.

Talón núm 213.



Corresponde a licencia solicitada por D. José López Requero y Merino, sobre construcción de una finca en la Avenida de la Playa de Goya nº 6.

expedida en 13 de Septiembre del 1921 por acuerdo del Ayuntamiento fecha 7

Datos que se han tenido en cuenta para el empleo del timbre que figura en este talón, según informe del Arquitecto municipal de la 2ª Sección del Ensanche

	Metros cuadrados.		PESETAS
Superficie horizontal de la finca	322,95	Hasta 250 metros cuadrados	50 ..
		Por id. de exceso	
Superficie de ensanche en sentido horizontal.		Hasta 100 metros cuadrados en sentido horizontal de nueva planta	
		Por id. de exceso	
Superficie de ensanche en sentido vertical..		Hasta 250 metros cuadrados	
		Por id. de exceso	
TOTAL		TOTAL	

Madrid, 29 de Octubre de 1921

El Secretario,
P. O.

Recibí la licencia:

El Interesado,

J. L. Requero

El expediente fué inventariado en

Negociado del Ensanche

Libro 14

Talón núm. 214



Corresponde a licencia solicitada por D. Juan

sobre una muración de parape en la calle
de Juanada (lado de los pares) con
malla a la de Altas y Retortillo

expedida en 1 de Octubre de 1921
por acuerdo del Ayuntamiento
fecha 30 del pasado

Datos que se han tenido en cuenta para el empleo del timbre que
figura en este talón, según informe del Arquitecto municipal de
la 3ª Sección del Ensanche

	Metros cuadrados.		PESETAS
Superficie horizontal de la finca.....	<u>250</u>	Hasta 250 metros cua- drados.....	<u>50</u>
		Por id. de exceso.	
Superficie de ensanche en sentido horizontal.		Hasta 100 metros cua- drados en sentido horizontal de nueva planta.....	
		Por id. de exceso.	
Superficie de ensanche en sentido vertical..		Hasta 250 metros cua- drados.....	
		Por id. de exceso.	
TOTAL.....		TOTAL.....	

Madrid, 28 de NOV de 19 1921

El Secretario,
P. O.

Recibí la licencia:

El Interesado,

M. Miguel Salvo
Miguel Alencá

El expediente fué montariado en

Negociado de f ~~Francisco~~ *Francisco*

14

215



Corresponde a licencia solicitada por D. Antoni
Antoni en nombre de un agrup^{no} deport^{no} Ferns
sobre un truncen de marro de un amigo
q publca en un solu sito en el 1^{no} de
hab Belinas.

de Octobre

de 1921.

any more

so al pasado

Datos que se han tenido en cuenta para el empleo del timbre que figura en este talón, según informe del Arquitecto municipal de la 3a Sección del Campanche

	Metros cuadrados.	PESETAS
Superficie horizontal de la finca.....	7 1/2	25 -
Superficie de ensanche en sentido horizontal.		
Superficie de ensanche en sentido vertical..		
TOTAL.....		

Madrid, de de 19.....

El Secretario,
P. O.

Recibí la licencia:

El Interesado.

P. D.

Ernesto Valdes

El expediente fué inventariado en

Negociado de Ensanche

Libro 1/4

Talón núm. 216



Corresponde a licencia solicitada por D. Impranum
Palacios y Vicente Vanda de Luraso
sobre ampliación de finca en un terreno
situado en la intersección de las futuras calles
de Rodríguez San Pedro y Escobedo.

expedida en 1 de Octubre de 1921
por acuerdo del ayuntamiento
fecha de del pasado

Datos que se han tenido en cuenta para el empleo del timbre que
figura en este talón, según informe del Arquitecto municipal de
la 1 Sección del Ensanche

	Metros cuadrados.		PESETAS
Superficie horizontal de la finca	<u>270</u>	Hasta 250 metros cua- drados	<u>50</u>
		Por id. de exceso.	
Superficie de ensanche en sentido horizontal.		Hasta 100 metros cua- drados en sentido horizontal de nueva planta	
		Por id. de exceso.	
Superficie de ensanche en sentido vertical..		Hasta 250 metros cua- drados	
		Por id. de exceso.	
TOTAL		TOTAL	

Madrid, 6 de Noviembre de 1921

El Secretario,
P. O.

Recibí la licencia:
El Interesado,
P. P.

Luis Perea G. de

El expediente fué inventariado en

Negociado de *Ensenabe*

Libro *14.*

Talón núm. *217.*



Corresponde a licencia solicitada por D.^a *Angelita*
Santa Cruz García de Manilla
sobre *ampliación y reforma en la*
casa n.º 29 de la Calle de Velázquez

expedida en *13* de *Octubre* de *1921*
por acuerdo del *Excmo. Ayuntamiento*
fecha *17*

Datos que se han tenido en cuenta para el empleo del timbre que
figura en este talón, según informe del Arquitecto municipal de
la *2.ª* Sección del *Ensenabe*

	Metros cuadrados.		PESETAS
Superficie horizontal de la finca	<i>255.60</i>	Hasta 250 metros cua- drados	<i>29.4</i>
		Por id. de exceso.	
Superficie de ensanche en sentido horizontal.		Hasta 100 metros cua- drados en sentido horizontal de nueva planta	
		Por id. de exceso.	
Superficie de ensanche en sentido vertical..	<i>104.45</i>	Hasta 250 metros cua- drados	<i>29.4</i>
		Por id. de exceso.	
TOTAL	<i>260.05</i>	TOTAL	<i>58.8</i>

Madrid, _____ de _____ de 19 _____

26 DIC 1921

El Secretario,
P. O.

Recibí la licencia:

El Interesado,

P. O. [Signature]

El expediente fué inventariado en _____

Negociado de *Grandes Construcciones* *del Ensanche*

Libro *14*

Talón núm. *218*



Corresponde a licencia solicitada por D. *León*
Mondélez y Martínez
sobre *construcción de un garaje*
en el solar nº 27 de la Calle
de Sanro Caño.

expedida en *20* de *Octubre* de *1921*
por acuerdo del *Excmo. Ayuntamiento*
fecha *15*.

Datos que se han tenido en cuenta para el empleo del timbre que
figura en este talón, según informe del Arquitecto municipal de
la *1ª* Sección del *Ensanche*

	Metros cuadrados.		PESETAS
Superficie horizontal de <i>menor</i> la finca..... <i>de 250 m²</i>		Hasta 250 metros cua- drados.....	<i>25</i>
		Por id. de exceso.	
Superficie de ensanche en sentido horizontal.		Hasta 100 metros cua- drados en sentido horizontal de nueva planta.....	
		Por id. de exceso.	
Superficie de ensanche en sentido vertical..		Hasta 250 metros cua- drados.....	
		Por id. de exceso.	
TOTAL.....		TOTAL.....	

Madrid, *16* de *Julio*

de 19 *22*

El Secretario,
P. O.

Recibí la licencia:

El Interesado,

P. P.

El expediente fué inventariado en

Negociado de Construcciones en el Ensanche

Libro 14

Talón núm. 219



Corresponde a licencia solicitada por D. Jesús Casanova y Condesana y Com.
sobre construcción de un garaje en
la Calle del General Paratines
n.º 15.

expedida en 29 de Octubre de 1921
por acuerdo del Consejo Ayunt.
fecha 15.

Datos que se han tenido en cuenta para el empleo del timbre que
figura en este talón, según informe del Arquitecto municipal de
la 2.ª Sección del Ensanche

	Metros cuadrados.		PESETAS
Superficie horizontal de la finca.....	<u>1413 16</u>	Hasta 250 metros cua- drados.....	<u>50</u>
		Por id. de exceso.	
Superficie de ensanche en sentido horizontal.		Hasta 100 metros cua- drados en sentido horizontal de nueva planta.....	
		Por id. de exceso.	
Superficie de ensanche en sentido vertical..		Hasta 250 metros cua- drados.....	
		Por id. de exceso.	
TOTAL.....		TOTAL.....	

Madrid, _____ de _____ de 19 _____

El Secretario,
P. O.

3-DIC 1921

Jesús Casanova

Recibí la licencia:
El Interesado,

El expediente fué inventariado en _____

Negociado de Ensanche

Libro 1A

Talón núm. 22



Corresponde a licencia solicitada por D. Fernando Montero
sobre construcción de garaje y talleres
en la calle de Andres Mellado próximo
a la de Rodriguez San Pedro.

expedida en 21 de Octubre de 1921
por acuerdo del Concejo
fecha 28

Datos que se han tenido en cuenta para el empleo del timbre que
figura en este talón, según informe del Arquitecto municipal de
la 1ª Sección del Ensanche

	Metros cuadrados.		PESETAS
Superficie horizontal de la finca	<u>250</u>	Hasta 250 metros cua- drados	<u>50</u>
		Por id. de exceso.	
Superficie de ensanche en sentido horizontal.		Hasta 100 metros cua- drados en sentido horizontal de nueva planta	
		Por id. de exceso.	
Superficie de ensanche en sentido vertical..		Hasta 250 metros cua- drados	
		Por id. de exceso.	
TOTAL		TOTAL	

Madrid, _____ de _____ de 19__

El Secretario,
P. O.

Recibí la licencia:
El Interesado,

El expediente fué inventariado en _____

Negociado de Enanche

Libro 14 Talón núm. 221



Corresponde a licencia solicitada por D. Carmen Izaguirre
sobre construcción de pabellón anexo a
garaje (ampliación del existente) en la
finca n.º 1 de la calle del Esne

expedida en 21 de Octubre de 1921
por acuerdo del 28 Ayuntamiento
fecha 28

Datos que se han tenido en cuenta para el empleo del timbre que
figura en este talón, según informe del Arquitecto municipal de
la 1.ª Sección del Enanche

	Metros cuadrados.		PESETAS
Superficie horizontal de la finca.....		Hasta 250 metros cua- drados.....	
<u>ampliación vertical</u>		Por id. de exceso.	
Superficie de ensanche en sentido horizontal.	<u>41 80</u>	Hasta 100 metros cua- drados en sentido horizontal de nueva planta.....	<u>10</u>
		Por id. de exceso.	
Superficie de ensanche en sentido vertical..		Hasta 250 metros cua- drados.....	
		Por id. de exceso.	
TOTAL.....		TOTAL.....	

Madrid, _____ de _____ de 19__

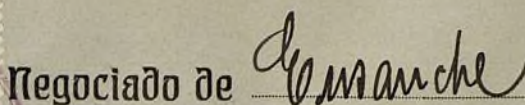
El Secretario,
P. O.

10 DIC 1921

Recibí la licencia:
El Interesado,

For. J. J. J.

El expediente fué inventariado en _____



Talón núm. 222



Corresponde a licença solicitada por D. Marcelino

Corresponde a licenciado
Raimundo de Jesus

sobre ampliación de un piso en el garage
en construcción de la calle Durbaro 161



editada en 21 de Octubre de 1921
acuerdo del 28 Agosto

As que se han tenido en cuenta para el empleo del timbre que figura en este talón, según informe del Arquitecto municipal de la Sección del Infante

	Metros cuadrados.		PESETAS
Superficie horizontal de la finca.....		Hasta 250 metros cuadrados.....	
		Por id. de exceso.	
Superficie de ensanche en sentido horizontal.		Hasta 100 metros cuadrados en sentido horizontal de nueva planta.....	
		Por id. de exceso.	
Superficie de ensanche en sentido vertical..	167 20	Hasta 250 metros cuadrados.....	10
		Por id. de exceso.	
TOTAL.....		TOTAL.....	

Madrid, _____ de _____ de 19____

El Secretario,
P. O.

23 FEB 1922

Recibí la licencia:

El Interésado.

Marcelino Pani

El expediente fué inventariado en

Negociado de *teniente*

Libro *14*

Talón núm. *223*



Corresponde a licencia solicitada por D. *Rosa*
Sanchez-Rubens
sobre *reconstrucción de casa y garage*
en final alameda de Castro 126

expedida en *21* de *Octubre* de *1921*
por acuerdo del *28* Ayuntamiento
fecha *28*

Datos que se han tenido en cuenta para el empleo del timbre que
figura en este talón, según informe del Arquitecto municipal de
la *1* Sección del *ensanche*

	Metros cuadrados.		PESETAS
Superficie horizontal de la finca.....	<i>250</i>	Hasta 250 metros cua- drados.....	<i>50</i>
		Por id. de exceso.	
Superficie de ensanche en sentido horizontal.		Hasta 100 metros cua- drados en sentido horizontal de nueva planta.....	
		Por id. de exceso.	
Superficie de ensanche en sentido vertical..		Hasta 250 metros cua- drados.....	
		Por id. de exceso.	
TOTAL.....		TOTAL.....	

Madrid, _____ de _____ de 19____

El Secretario,
P. O.

5-DIC 1921

Recibí la licencia:
El Interesado,

RA
Rosa Sanchez-Rubens

El expediente fué inventariado en _____

Licencia para construcción de nueva planta y ensanche de edificios

Negociado de de Maniche

Libro 14

Talón núm. 224



Corresponde a licencia solicitada por D. Martín
Herrero
sobre construcción de hotel en la calle
de Buenavistas con suelo a nivel
continuo

expedida en 21 de setiembre de 1921
por acuerdo del 28 agosto
fecha

Datos que se han tenido en cuenta para el empleo del timbre que
figura en este talón, según informe del Arquitecto municipal de
la 1ª Sección del Distrito

	Metros cuadrados.		PESETAS
Superficie horizontal de la finca.....	<u>250</u>	Hasta 250 metros cua- drados.....	<u>25-</u>
		Por íd. de exceso.	
Superficie de ensanche en sentido horizontal.		Hasta 100 metros cua- drados en sentido horizontal de nueva planta.....	
		Por íd. de exceso.	
Superficie de ensanche en sentido vertical..		Hasta 250 metros cua- drados.....	
		Por íd. de exceso.	
TOTAL.....		TOTAL.....	

Madrid, 20 FEB 1922 de 19

El Secretario,
P. O.

Recibí la licencia:

El Interesado,

Martín Herrero

El expediente fué inventariado en

Negociado de Ensanche

Libro 14

Talón núm. 221



Corresponde a licencia solicitada por D. Munier
Javier Munier
sobre construcción de edificio destinado a
taller de automoviles en Camacho y c
6 accesorios a Fernandez de la Hoz

expedida en 21 de Octubre de 1921
por acuerdo del Excmo. Ayuntamiento
fecha 21

Datos que se han tenido en cuenta para el empleo del timbre que
figura en este talón, según informe del Arquitecto municipal de
la 1 Sección del Ensanche

	Metros cuadrados.		PESETAS
Superficie horizontal de la finca	<u>250</u>	Hasta 250 metros cua- drados	<u>50</u>
		Por id. de exceso.	
Superficie de ensanche en sentido horizontal.		Hasta 100 metros cua- drados en sentido horizontal de nueva planta	
		Por id. de exceso.	
Superficie de ensanche en sentido vertical..		Hasta 250 metros cua- drados	
		Por id. de exceso.	
TOTAL		TOTAL	

Madrid 14 de Febrero de 1922

El Secretario,
P. O.

Recibí la licencia:

El Interesado,

J. Munier

El expediente fué inventariado en

Negociado de

G. Sanche

Libro

14

Talón núm.

226



Corresponde a licencia solicitada por D. *Miguel*

Alcaraz y Perera

sobre *reconstrucción de una nave en p^a Imperial para la hospitalidad en Fer-
retería del Monte - destinada a *garaje**

expedida en

21

de

Septiembre

de

1921

por acuerdo del

28

de

Agosto

fecha

Datos que se han tenido en cuenta para el empleo del timbre que

figura en este talón, según informe del Arquitecto municipal de

la

3

Sección del

G. Sanche

	Metros cuadrados.		PESETAS
Superficie horizontal de la finca.....		Hasta 250 metros cuadrados.....	
<i>2^a u orden</i>		Por id. de exceso.	
Superficie de ensanche en sentido horizontal.	<i>156</i>	Hasta 100 metros cuadrados en sentido horizontal de nueva planta.....	<i>25</i>
		Por id. de exceso.	
Superficie de ensanche en sentido vertical..		Hasta 250 metros cuadrados.....	
		Por id. de exceso.	
TOTAL.....		TOTAL.....	

Madrid, de

de 19

El Secretario,
P. O.

15 NOV 1921

Recibí la licencia:

El Interesado,

P. O.

M. C. Astorga

El expediente fué inventariado en

[Signature]

Licencia para construcción de nueva planta y ensanche de edificios.

Negociado de de ensanche

Libro 1h

Talón núm. 227



Corresponde a licencia solicitada por D. Manuel

sobre ensanche de pabellón en la
finca de Manuel Peláez nº 1.

expedida en 21 de Octubre de 1921
por acuerdo del ayuntamiento
fecha 28

Datos que se han tenido en cuenta para el empleo del timbre que
figura en este talón, según informe del Arquitecto municipal de
la 3ª Sección del ensanche

	Metros cuadrados.		PESETAS
Superficie horizontal de la finca.....	<u>270</u>	Hasta 250 metros cua- drados.....	<u>50</u> -
		Por id. de exceso.	
Superficie de ensanche en sentido horizontal.		Hasta 100 metros cua- drados en sentido horizontal de nueva planta.....	
		Por id. de exceso.	
Superficie de ensanche en sentido vertical..		Hasta 250 metros cua- drados.....	
		Por id. de exceso.	
TOTAL.....		TOTAL.....	

Madrid, _____ de _____ de 19

El Secretario,
P. O.

6 ABR 1922

Recibí la licencia:

El Interesado,

Manuel Peláez

El expediente fué inventariado en _____



egociado de Ensanche
14 Talón número 228



Corresponde a licencia solicitada por D. Selmu del
gado Sub-director de la Unión Eléctrica
sobre obras de reforma y reparación en
la nave destinada a maquinaria de
la Central Unión Eléctrica de Madrid en
las obras nº 14

expedida en 3 de Noiembre de 1921
por acuerdo del 20 Ayuntamiento
fecha 20

Datos que se han tenido en cuenta para el empleo del timbre que
figura en este talón, según informe del Arquitecto municipal de
la 8 Sección del Ensanche

	Metros cuadrados.		PESETAS
Superficie horizontal de la finca.....		Hasta 250 metros cua- drados.....	
<u>3.ª al orden reforma</u>		Por id. de exceso.	
Superficie de ensanche en sentido horizontal.	<u>226 60</u>	Hasta <u>250</u> metros cua- drados en sentido horizontal de nueva planta.....	<u>10</u>
Superficie de ensanche en sentido vertical..		Por id. de exceso.	
		Hasta 250 metros cua- drados.....	
		Por id. de exceso.	
TOTAL.....		TOTAL.....	

Madrid, _____ de _____ de 19

3-DIC 1921 El Secretario,
P. O.

Recibí la licencia:
El Interesado Antoni Pena

El expediente fué inventariado en _____

Licencia para construcción de nueva planta y ensanche de edificios.

Negociado de

Ensanche

Libro

14

Talón núm.

229



Corresponde a licencia solicitada por D. *Julio María*
Barranquillo
sobre *una muralla de casa en la calle*
de Claudio Calle con anexo a final
de casa

expedida en *3* de *Noviembre* de *1921*
por acuerdo del *ayuntamiento*
fecha *28*

Datos que se han tenido en cuenta para el empleo del timbre que
figura en este talón, según informe del Arquitecto municipal de
la *Sección del Ensanche*

	Metros cuadrados.		PESETAS
Superficie horizontal de la finca.....	<i>250</i>	Hasta 250 metros cua- drados.....	<i>50</i>
		Por id. de exceso.	
Superficie de ensanche en sentido horizontal.		Hasta 100 metros cua- drados en sentido horizontal de nueva planta.....	
		Por id. de exceso.	
Superficie de ensanche en sentido vertical..		Hasta 250 metros cua- drados.....	
		Por id. de exceso.	
TOTAL.....		TOTAL.....	

Madrid, _____ de _____ de 19

El Secretario,
P. O.

Recibí la licencia:

El Interesado,

P. O.
Marcelino Gil

El expediente fué inventariado en _____

Licencia para construcción de nueva planta y ensanche de edificios.



1921 Negociado de Ensanche
Libro 14 Talón núm. 230



Corresponde a licencia solicitada por D. Gerardo
Jiménez
sobre telas de ampliación y reforma en
la finca de la Ronda de Atocha 23
emplazado

expedida en 3 de Noviembre de 1921
por acuerdo del ayuntamiento
fecha 28

Datos que se han tenido en cuenta para el empleo del timbre que
figura en este talón, según informe del Arquitecto municipal de
la 3 Sección del Ensanche

	Metros cuadrados.		PESETAS
Superficie horizontal de la finca		Hasta 250 metros cua- drados	
		Por id. de exceso.	
Superficie de ensanche en sentido horizontal.	<u>198 85</u>	Hasta 100 metros cua- drados en sentido horizontal de nueva planta	<u>25</u> -
		Por id. de exceso.	
Superficie de ensanche en sentido vertical..	<u>100 25</u>	Hasta 250 metros cua- drados	<u>10</u>
		Por id. de exceso.	
TOTAL		TOTAL	<u>35</u> -

Madrid, _____ de _____ de 19 _____

El Secretario,
P. O.

19 DIC 1921

Recibí la licencia:
El Interesado,
Gerardo Jiménez

El expediente fué inventariado en _____

Licencia para construcción de nueva planta y ensanche

Negociado de

Bonache

Libro

11

Talón núm.

231



Corresponde a licencia solicitada por D. *Fernando Laguna*
sobre *reparación de forja y taller de*
reparaciones en la calle de Francisco Ricci
provisional

expedida en *3* de *Noviembre* de *1921*
por acuerdo del *28* *Agosto*
fecha

Datos que se han tenido en cuenta para el empleo del timbre que
figura en este talón, según informe del Arquitecto municipal de
la Sección del *Bonache*

	Metros cuadrados.		PESETAS
Superficie horizontal de la finca.....	<i>311</i>	Hasta 250 metros cua- drados.....	<i>50 -</i>
		Por id. de exceso.	
Superficie de ensanche en sentido horizontal.		Hasta 100 metros cua- drados en sentido horizontal de nueva planta.....	
		Por id. de exceso.	
Superficie de ensanche en sentido vertical..		Hasta 250 metros cua- drados.....	
		Por id. de exceso.	
TOTAL.....		TOTAL.....	

Madrid, de de 19

3 ENE 1922

El Secretario,
P. O.

Recibí la licencia:

El Interesado,

Fernando Laguna

El expediente fué inventariado en

Licencia para construcción de nueva planta y ensanche de edificios.

Negociado de Ensanche

Libro 14

Talón núm. 232



Corresponde a licencia solicitada por D. Emilio Lanza
Curado
sobre instrucción de pabellón Lanza en
parcela 124 y 125

expedida en 3 de Noviembre de 1921
por acuerdo del 28 Ayuntamiento
fecha 28

Datos que se han tenido en cuenta para el empleo del timbre que figura en este talón, según informe del Arquitecto municipal de la 1.ª Sección del Ensanche

	Metros cuadrados.		PESETAS
Superficie horizontal de la finca.....	<u>149</u>	Hasta 250 metros cuadrados.....	<u>25</u>
		Por id. de exceso.	
Superficie de ensanche en sentido horizontal.		Hasta 100 metros cuadrados en sentido horizontal de nueva planta.....	
		Por id. de exceso.	
Superficie de ensanche en sentido vertical..		Hasta 250 metros cuadrados.....	
		Por id. de exceso.	
TOTAL.....		TOTAL.....	

Madrid, 3 de Diciembre de 1921

El Secretario,
P. O.

Recibí la licencia:

El Interesado,

P. L.

El expediente fué inventariado en

Negociado de Ensanche

Libro 14

Talón núm. 233



Corresponde a licencia solicitada por D. Victoriano Ad-
ams Gapiello,
sobre ampliación de muros situados a
garaje en la calle de Hornosilla 92
y Puente del Hierro.

expedida en 3 de Noviembre de 1921
por acuerdo del Ayuntamiento
fecha 28

Datos que se han tenido en cuenta para el empleo del timbre que
figura en este talón, según informe del Arquitecto municipal de
la 2ª Sección del Bureau

	Metros cuadrados.		PESETAS
Superficie horizontal de la finca		Hasta 250 metros cua- drados	
		Por id. de exceso.	
Superficie de ensanche en sentido horizontal.	<u>1979 50</u>	Hasta 100 metros cua- drados en sentido horizontal de nueva planta	<u>25 -</u>
		Por id. de exceso.	
Superficie de ensanche en sentido vertical..		Hasta 250 metros cua- drados	
		Por id. de exceso.	
TOTAL		TOTAL	

Madrid, 26 DIC 1921 de 19

El Secretario,
P. O.

Recibí la licencia:

El Interesado,

P.O. Pedro Arbo

El expediente fué inventariado en

Negociado de Emmanche

14

23/11



Corresponde a licencia solicitada por D. Juan José
Jousselin Rojas ~~como mandataria~~ a la Com. pro-
sobre ~~com. mandataria~~ ^{condena de la Com. de Alzaga} de Alzaga
sobre ~~com. mandataria~~ ^{de Alzaga} de Alzaga en parte al
sobre ~~com. mandataria~~ ^{de Alzaga} de Alzaga en parte al

expedida en 3 de Noviembre de 1921
por acuerdo del Ayuntamiento
fecha 20

Datos que se han tenido en cuenta para el empleo del timbre que figura en este talón, según informe del Arquitecto municipal de la Sección del

	Metros cuadrados.	PESETAS
Superficie horizontal de la finca	50 4 11	50 -
Superficie de ensanche en sentido horizontal.		
Superficie de ensanche en sentido vertical..		
TOTAL.....		

Madrid, de de 19.....

El Secretario,
P. O.

27 DEC 1921

Recibí la licencia:

El Interesado.

El expediente fué inventariado en

Negociado de

Obra de Construcción
en el Encomendado

Libro *14.*

Talón núm. *23f.*



Corresponde licencia solicitada por D. *Pasilio*

Agustín de la Cruz
sobre reforma en la casa sita en
la Calle de Génova nº 17

expedida en *9* de *Noviembre* de *1921*
por acuerdo del *C.º Ayuntamiento*
fecha *24*

Datos que se han tenido en cuenta para el empleo del timbre que
figura en este talón, según informe del Arquitecto municipal de
la *1.ª* Sección del *Encomendado*

	Metros cuadrados.		PESETAS
<i>3.º del orden</i> Superficie horizontal de <i>Reforma</i> a finca <i>60</i>		Hasta 250 metros cua- drados.....	<i>10</i>
		Por id. de exceso.	
Superficie de ensanche en sentido horizontal.		Hasta 100 metros cua- drados en sentido horizontal de nueva planta.....	
		Por id. de exceso.	
Superficie de ensanche en sentido vertical..		Hasta 250 metros cua- drados.....	
		Por id. de exceso.	
TOTAL.....		TOTAL.....	

Madrid, _____ de _____ de 19____

El Secretario,
P. O.

Recibí la licencia:
El Interesado,

El expediente fué inventariado en _____

Negociado de Ensanche



Talón núm

236

Corresponde a licencia solicitada por D. José Juan

sobre obras de reforma en el Hotel del
p. de la Castellana n.º 52 en vuelta
a salas

expedida en 16 de Noembre de 1921
por acuerdo del ayuntamiento
fecha 11

Datos que se han tenido en cuenta para el empleo del timbre que
figura en este talón, según informe del Arquitecto municipal de
la 2.ª Sección del Ensanche

	Metros cuadrados.		PESETAS
Superficie horizontal de la finca.....	14 08	Hasta 250 metros cua- drados.....	25 -
2.ª del orden		Por íd. de exceso.	
Superficie de ensanche en sentido horizontal.	68 64	Hasta 100 metros cua- drados en sentido horizontal de nueva planta.....	10 -
3.ª del orden		Por íd. de exceso.	
Superficie de ensanche en sentido vertical..	44 32	Hasta 250 metros cua- drados.....	25 -
		Por íd. de exceso.	
TOTAL.....		TOTAL.....	60 -

Madrid, de de 19

El Secretario,
P. O.

26 DIC 1921

Recibí la licencia:
El Interesado,

[Signature]

El expediente fué inventariado en

Licencia para construcción de nueva planta y ensanche de edificios.

Negociado de Ensanche

Libro 14

Talón núm. 237



Corresponde a licencia solicitada por D. Antonio J. Japsa
sobre construcción de Hotel en la calle de
Humanales entre Juanos y P.º de la Car-
bellana.

expedida en 16 de Noviembre de 1921
por acuerdo del Ayuntamiento
fecha 11

Datos que se han tenido en cuenta para el empleo del timbre que
figura en este talón, según informe del Arquitecto municipal de
la 2.ª Sección del Ensanche

	Metros cuadrados.		PESETAS
Superficie horizontal de la finca	<u>445.70</u>	Hasta 250 metros cua- drados	<u>50 -</u>
		Por id. de exceso.	
Superficie de ensanche en sentido horizontal.		Hasta 100 metros cua- drados en sentido horizontal de nueva planta	
		Por id. de exceso.	
Superficie de ensanche en sentido vertical..		Hasta 250 metros cua- drados	
		Por id. de exceso.	
TOTAL		TOTAL	

Madrid 16 de Enero de 1922

El Secretario,
P. O.

Recibí la licencia:

El Interesado,

J. O. de Guillermo Caber

Miguel J. Japsa

El expediente fué inventariado en

Licencia para construcción de nueva planta y ensanche de edificios.



Asociado de Ensanche

1h

Talón núm.

238



Corresponde a licencia solicitada por D. M. Arce

Rodríguez y Morales

sobre una tracción de casa (palleros) en la ca-
lle de Toledo, cerca de los puentes, anterior a la
exigencia de la floración de las Pirámides.

expedida en 16 de Noviembre de 1921
por acuerdo del Ayuntamiento
fecha 11

Datos que se han tenido en cuenta para el empleo del timbre que
figura en este talón, según informe del Arquitecto municipal de
la Sección del urbanismo

	Metros cuadrados.		PESETAS
Superficie horizontal de la finca.....	1756	Hasta 250 metros cua- drados.....	50
		Por id. de exceso.	
Superficie de ensanche en sentido horizontal.		Hasta 100 metros cua- drados en sentido horizontal de nueva planta.....	
		Por id. de exceso.	
Superficie de ensanche en sentido vertical..		Hasta 250 metros cua- drados.....	
		Por id. de exceso.	
TOTAL.....		TOTAL.....	

Madrid, _____ de _____ de 19

El Secretario,
P. O.

3-MAR 1924

Recibí la licencia:
El Interesado,

P. V.
Manuel Miranola

El expediente fué inventariado en _____

Licencia para construcción de nueva planta y ensanche de edificios.

Negociado de Ensanche

Libro

14

Talón núm.

239



Corresponde a licencia solicitada por D. Angel Ruiz

Muñoz

sobre construcción de garaje en la calle
Jeramonde 16 provisional.

expedida en 16 de

Noviembre

de 1921

por acuerdo del

ayuntamiento

fecha

11

Datos que se han tenido en cuenta para el empleo del timbre que
figura en este talón, según informe del Arquitecto municipal de
la Sección del Ensanche

	Metros cuadrados.		PESETAS
Superficie horizontal de la finca.....	<u>902</u>	Hasta 250 metros cua- drados.....	<u>50-</u>
		Por id. de exceso.	
Superficie de ensanche en sentido horizontal.		Hasta 100 metros cua- drados en sentido horizontal de nueva planta.....	
		Por id. de exceso.	
Superficie de ensanche en sentido vertical..		Hasta 250 metros cua- drados.....	
		Por id. de exceso.	
TOTAL.....		TOTAL.....	

Madrid, 11 de

Febrero

de 1922

El Secretario,
P. O.

Recibí la licencia:

El Interesado,

P. O.

Justo R. Moyano

El expediente fué inventariado en

Negociado de _____

Libro _____

Talón núm. _____

PÓLIZA

Corresponde a licencia solicitada por D. _____

sobre _____

expedida en _____ de _____ de _____

por acuerdo del _____

fecha _____

Datos que se han tenido en cuenta para el empleo del timbre que
figura en este talón, según informe del Arquitecto municipal de
la _____ Sección del _____

	Metros cuadrados.		PESETAS
Superficie horizontal de la finca		Hasta 250 metros cua- drados	
		Por íd. _____ de exceso.	
Superficie de ensanche en sentido horizontal.		Hasta 100 metros cua- drados en sentido horizontal de nueva planta	
		Por íd. _____ de exceso.	
Superficie de ensanche en sentido vertical..		Hasta 250 metros cua- drados	
		Por íd. _____ de exceso.	
TOTAL		TOTAL	

Madrid, _____ de _____ de 19 _____

El Secretario,
P. O.

Recibí la licencia:
El Interesado,

El expediente fué inventariado en _____

Negociado de _____

Libro _____

Talón núm. _____

PÓLIZA

Corresponde a licencia solicitada por D. _____

sobre _____

expedida en _____ de _____ de _____

por acuerdo del _____

fecha _____

Datos que se han tenido en cuenta para el empleo del timbre que
figura en este talón, según informe del Arquitecto municipal de
la _____ Sección del _____

	Metros cuadrados.		PESETAS
Superficie horizontal de la finca		Hasta 250 metros cua- drados	
		Por id. _____ de exceso.	
Superficie de ensanche en sentido horizontal.		Hasta 100 metros cua- drados en sentido horizontal de nueva planta	
		Por id. _____ de exceso.	
Superficie de ensanche en sentido vertical..		Hasta 250 metros cua- drados	
		Por id. _____ de exceso.	
TOTAL,		TOTAL	

Madrid, _____ de _____ de 19 _____

El Secretario,
P. O.

Recibí la licencia:
El Interesado,

El expediente fué inventariado en _____

Negociado de _____

Libro _____

Talón núm. _____

PÓLIZA

Corresponde a licencia solicitada por D. _____

sobre _____

expedida en _____ de _____ de _____

por acuerdo del _____

fecha _____

Datos que se han tenido en cuenta para el empleo del timbre que figura en este talón, según informe del Arquitecto municipal de la _____ Sección del _____

	Metros cuadrados.		PESETAS
Superficie horizontal de la finca		Hasta 250 metros cuadrados	
		Por id. _____ de exceso.	
Superficie de ensanche en sentido horizontal.		Hasta 100 metros cuadrados en sentido horizontal de nueva planta.	
		Por id. _____ de exceso.	
Superficie de ensanche en sentido vertical..		Hasta 250 metros cuadrados	
		Por id. _____ de exceso.	
TOTAL		TOTAL	

Madrid, _____ de _____ de 19 _____

El Secretario,
P. O.

Recibí la licencia:

El Interesado,

El expediente fué inventariado en _____

Negociado de _____

Libro _____

Talón núm. _____

PÓLIZA

Corresponde a licencia solicitada por D. _____

sobre _____

expedida en _____ de _____ de _____
por acuerdo del _____
fecha _____

Datos que se han tenido en cuenta para el empleo del timbre que
figura en este talón, según informe del Arquitecto municipal de
la _____ Sección del _____

	Metros cuadrados.		PESETAS
Superficie horizontal de la finca.....		Hasta 250 metros cua- drados.....	
		Por id. _____ de exceso.	
Superficie de ensanche en sentido horizontal.		Hasta 100 metros cua- drados en sentido horizontal de nueva planta.....	
		Por id. _____ de exceso.	
Superficie de ensanche en sentido vertical..		Hasta 250 metros cua- drados.....	
		Por id. _____ de exceso.	
TOTAL.....		TOTAL.....	

Madrid, _____ de _____ de 19 _____

El Secretario,
P. O.

Recibí la licencia:
El Interesado,

El expediente fué inventariado en _____

Negociado de _____

Libro _____

Talón núm. _____

PÓLIZA

Corresponde a licencia solicitada por D. _____

sobre _____

expedida en _____ de _____ de _____

por acuerdo del _____

fecha _____

Datos que se han tenido en cuenta para el empleo del timbre que figura en este talón, según informe del Arquitecto municipal de la _____ Sección del _____

	Metros cuadrados.		PESETAS
Superficie horizontal de la finca		Hasta 250 metros cuadrados	
		Por id. _____ de exceso.	
Superficie de ensanche en sentido horizontal.		Hasta 100 metros cuadrados en sentido horizontal de nueva planta	
		Por id. _____ de exceso.	
Superficie de ensanche en sentido vertical..		Hasta 250 metros cuadrados	
		Por id. _____ de exceso.	
TOTAL		TOTAL	

Madrid, _____ de _____ de 19 _____

El Secretario,
P. O.

Recibí la licencia:
El Interesado,

El expediente fué inventariado en _____

Licencia para construcción de nueva planta y ensanche de edificios.

Negociado de

Libro

Talón núm.

PÓLIZA

Corresponde a licencia solicitada por D.

sobre

expedida en de de

por acuerdo del

fecha

Datos que se han tenido en cuenta para el empleo del timbre que figura en este talón, según informe del Arquitecto municipal de la Sección del

	Metros cuadrados.		PESETAS
Superficie horizontal de la finca		Hasta 250 metros cua- drados	
		Por id. de exceso.	
Superficie de ensanche en sentido horizontal.		Hasta 100 metros cua- drados en sentido horizontal de nueva planta	
		Por id. de exceso.	
Superficie de ensanche en sentido vertical..		Hasta 250 metros cua- drados	
		Por id. de exceso.	
TOTAL		TOTAL	

Madrid, de de 19

El Secretario,
P. O.

Recibí la licencia:
El Interesado,

El expediente fué inventariado en

Negociado de

Libro

Talón núm.

PÓLIZA

Corresponde a licencia solicitada por D.

sobre

expedida en de de

por acuerdo del

fecha

Datos que se han tenido en cuenta para el empleo del timbre que figura en este talón, según informe del Arquitecto municipal de la Sección del

	Metros cuadrados.		PESETAS
Superficie horizontal de la finca		Hasta 250 metros cuadrados	
		Por id. de exceso.	
Superficie de ensanche en sentido horizontal.		Hasta 100 metros cuadrados en sentido horizontal de nueva planta	
		Por id. de exceso.	
Superficie de ensanche en sentido vertical ..		Hasta 250 metros cuadrados	
		Por id. de exceso.	
TOTAL		TOTAL	

Madrid, de de 19

El Secretario,
P. O.

Recibí la licencia:
El Interesado,

El expediente fué inventariado en

Licencia para construcción de nueva planta y ensanche de edificios.

Negociado de

Libro

Talón núm.

PÓLIZA

Corresponde a licencia solicitada por D.

sobre

expedida en de de

por acuerdo del

fecha

Datos que se han tenido en cuenta para el empleo del timbre que figura en este talón, según informe del Arquitecto municipal de la Sección del

	Metros cuadrados.		PESETAS
Superficie horizontal de la finca		Hasta 250 metros cuadrados	
		Por id. de exceso.	
Superficie de ensanche en sentido horizontal.		Hasta 100 metros cuadrados en sentido horizontal de nueva planta	
		Por id. de exceso.	
Superficie de ensanche en sentido vertical..		Hasta 250 metros cuadrados	
		Por id. de exceso.	
TOTAL		TOTAL	

Madrid, de de 19

El Secretario,
P. O.

Recibí la licencia:
El Interesado,

El expediente fué inventariado en

Negociado de

Libro

Talón núm.

PÓLIZA

Corresponde a licencia solicitada por D.

sobre

expedida en de de

por acuerdo del

fecha

Datos que se han tenido en cuenta para el empleo del timbre que figura en este talón, según informe del Arquitecto municipal de la Sección del

	Metros cuadrados.		PESETAS
Superficie horizontal de la finca		Hasta 250 metros cuadrados	
		Por id. de exceso.	
Superficie de ensanche en sentido horizontal.		Hasta 100 metros cuadrados en sentido horizontal de nueva planta	
		Por id. de exceso.	
Superficie de ensanche en sentido vertical..		Hasta 250 metros cuadrados	
		Por id. de exceso.	
TOTAL		TOTAL	

Madrid, de de 19

El Secretario,
P. O.

Recibí la licencia:
El Interesado,

El expediente fué inventariado en

Licencia para construcción de nueva planta y ensanche de edificios.

Negociado de _____

Libro _____

Talón núm. _____

PÓLIZA

Corresponde a licencia solicitada por D. _____

sobre _____

expedida en _____ de _____ de _____

por acuerdo del _____

fecha _____

Datos que se han tenido en cuenta para el empleo del timbre que figura en este talón, según informe del Arquitecto municipal de la _____ Sección del _____

	Metros cuadrados.		PESETAS
Superficie horizontal de la finca		Hasta 250 metros cuadrados	
		Por íd. _____ de exceso.	
Superficie de ensanche en sentido horizontal.		Hasta 100 metros cuadrados en sentido horizontal de nueva planta	
		Por íd. _____ de exceso.	
Superficie de ensanche en sentido vertical ..		Hasta 250 metros cuadrados	
		Por íd. _____ de exceso.	
TOTAL		TOTAL	

Madrid, _____ de _____ de 19 _____

El Secretario,
P. O.

Recibí la licencia:
El Interesado,

El expediente fué inventariado en _____

Licencia para construcción de nueva planta y ensanche de edificios.

Negociado de _____

Libro _____

Talón núm. _____

PÓLIZA

Corresponde a licencia solicitada por D. _____

sobre _____

expedida en _____ de _____ de _____

por acuerdo del _____

fecha _____

Datos que se han tenido en cuenta para el empleo del timbre que
figura en este talón, según informe del Arquitecto municipal de
la _____ Sección del _____

	Metros cuadrados.		PESETAS
Superficie horizontal de la finca		Hasta 250 metros cua- drados	
		Por id. _____ de exceso.	
Superficie de ensanche en sentido horizontal.		Hasta 100 metros cua- drados en sentido horizontal de nueva planta	
		Por id. _____ de exceso.	
Superficie de ensanche en sentido vertical..		Hasta 250 metros cua- drados	
		Por id. _____ de exceso.	
TOTAL		TOTAL	

Madrid, _____ de _____ de 19 _____

El Secretario,
P. O.

Recibí la licencia:

El Interesado,

El expediente fué inventariado en _____

