

no 88.

inuciones

de

no 202957

de 1918.



PLS AND 1917 250 AYUNT^o DE MADRID

SOCIADO DE _____

Talón núm. _____



Corresponde a la licencia solicitada por D. Benigno Lopez Gavato
sobre construccion de casa Pareo de Ronda 9 proel

expedida en 15 de Junio de 1917
por acuerdo del Excmo Ayuntamiento
fecha 12

Datos que se han tenido en cuenta para el empleo del timbre
que figura en este talón, según informe del Arquitecto municipal de la 1ª Sección del Excmo

	METROS cuadrados.		PESETAS
Superficie horizontal de la finca.....	<u>341 92</u>	Hasta 250 metros cuadrados.....	<u>50</u>
		Por id. — de exceso.	
Superficie de ensanche en sentido horizontal.		Hasta 100 metros cuadrados en sentido horizontal de nueva planta.....	
		Por id. — de exceso.	
Superficie de ensanche en sentido vertical..		Hasta 250 metros cuadrados.....	
		Por id. — de exceso.	
TOTAL.....		TOTAL.....	<u>50</u>

Madrid, 22 de Junio de 1917

El Secretario,
P. O.

Recibí la licencia:

El interesado,

Benigno Lopez Gavato

El expediente fué inventariado en _____

NEGOCIADO DE _____



EL

Talón núm. 2



Corresponde a la licencia solicitada por D. J. Velazquez
sobre construcción de finca desti-
nada a talleres en el solar n.º 6. de
la calle de Hortambide

expedida en 24 de enero de 1917.
por acuerdo del Consejo Municipal
fecha 19.

Datos que se han tenido en cuenta para el empleo del timbre
que figura en este talón, según informe del Arquitecto munici-
pal de la 1.ª Sección del Ensanche

	METROS cuadrados.		PESETAS
Superficie horizontal de la finca.....	<u>942</u>	Hasta 250 metros cua- drados.....	<u>50</u>
		Por id. — de exceso.	
Superficie de ensanche en sentido horizontal.		Hasta 100 metros cua- drados en sentido ho- rizontal de nueva planta.....	
		Por id. — de exceso.	
Superficie de ensanche en sentido vertical..		Hasta 250 metros cua- drados.....	
		Por id. — de exceso.	
TOTAL.....		TOTAL.....	<u>50</u>

Madrid, 22 de enero de 1917
El Secretario,
P. O.

Recibi la licencia:
El interesado,

P. O.
Pedro Mayor

El expediente fué inventariado en _____

PLS AND 1917 1 AYUNT^o DE MADRID

25 CENTS 25
83/2

PLS AND 1917 10 AYUNT^o DE MADRID

NEGOCIADO DE _____

Talón núm. 3



Corresponde a la licencia solicitada por D. Ricardo
Valencia

sobre reforma y ampliación de
casa Metral de los Herreros 23.

la en 21 de enero de 1917
erdo del Bravo Ayuntamiento
26

Datos que se han tenido en cuenta para el empleo del timbre
que figura en este talón, según informe del Arquitecto munici-
pal de la 1ª Sección del ensanche

	METROS cuadrados		PESETAS
<u>Reforma</u> Superficie horizontal de la finca.....	<u>200</u>	Hasta 250 metros cua- drados.....	
		Por id. — de exceso.	<u>10</u> u
Superficie de ensanche en sentido horizontal.	<u>112</u> u	Hasta 100 metros cua- drados en sentido ho- rizontal de nueva planta.....	<u>25</u> u
<u>reforma</u> Superficie de ensanche en sentido vertical..	<u>91</u> u	Por id. — de exceso.	
		Hasta 250 metros cua- drados.....	<u>10</u> u
		Por id. — de exceso.	
TOTAL.....		TOTAL.....	<u>25</u> u

Madrid, 5 de Marzo de 1917

El Secretario,
P. O.

Recibi la licencia:
El interesado,

Ricardo 4ª Valencia

El expediente fué inventariado en _____

LICENCIA DADA CONSTRUCCIÓN DE NUEVA PLANTA Y ENSANCHE DE EDIFICIO

IMPUESTO MUNICIPAL

NEGOCIADO DE

o 12

Talón núm. 21



responde a la licencia solicitada por D. Vicente

sobre construcción de casa Fernando
el batallón 29 proel

expedida en 31 de enero de 1917.
por acuerdo del Excmo Ayuntamiento
fecha 26

Datos que se han tenido en cuenta para el empleo del timbre
que figura en este talón, según informe del Arquitecto municipal
de la 1ª Sección del Urbanismo

	METROS cuadrados.		PESETAS
Superficie horizontal de la finca.....	<u>468</u>	Hasta 250 metros cua- drados.....	<u>50</u>
		Por id. — de exceso.	
Superficie de ensanche en sentido horizontal.		Hasta 100 metros cua- drados en sentido ho- rizontal de nueva planta.....	
		Por id. — de exceso.	
Superficie de ensanche en sentido vertical..		Hasta 250 metros cua- drados.....	
		Por id. — de exceso.	
TOTAL.....		TOTAL.....	<u>50</u>

Madrid, 3 de Marzo de 1917

El Secretario,
P. O.

Recibí la licencia:
El interesado,

Jose L. Ruiz

El expediente fue inventariado en

LICENCIA PARA CONSTRUCCIÓN DE NUEVA PLANTA Y ENSANCHE DE PARTES

NEGOCIADO DE

Libro

12

Talón núm.

5



Corresponde a la licencia solicitada por D. K. Wils

Lautman

sobre construcción de finca en la
calle de Almaguer

expedida en 31 de enero de 1917
por acuerdo del Consejo Municipal
fecha 26

Datos que se han tenido en cuenta para el empleo del timbre
que figura en este talón, según informe del Arquitecto municipi-
pal de la 2ª Sección del ensanche

	METROS cuadrados.		PESETAS
Superficie horizontal de la finca.....	<u>233</u> <u>20</u>	Hasta 250 metros cua- drados.....	<u>25</u> <u>u</u>
		Por id. — de exceso.	
Superficie de ensanche en sentido horizontal.		Hasta 100 metros cua- drados en sentido ho- rizontal de nueva planta.....	
		Por id. — de exceso.	
Superficie de ensanche en sentido vertical..		Hasta 250 metros cua- drados.....	
		Por id. — de exceso.	
TOTAL.....		TOTAL.....	<u>25</u> <u>u</u>

Madrid, 24 de enero de 1917

El Secretario,
P. O.

Recibí la licencia:

El interesado,

P. O.

Maria del Rio

El expediente fué inventariado en

NEGOCIADO DE

Libro 12

Talón núm. 6



Corresponde a la licencia solicitada por D. Medved
Guerra

sobre construcción de muro de cerramiento y pabellón en el interior del solar nº 71 provº de la Avenida de Menéndez Pelayo

expedida en 31 de Junio de 1917
por acuerdo del Consejo de Guerra
fecha 26

Datos que se han tenido en cuenta para el empleo del timbre que figura en este talón, según informe del Arquitecto municipal de la 6ª Sección del Bureau

	METROS cuadrados.		PESETAS
Superficie horizontal de la finca.....	<u>Mancha 258</u>	Hasta 250 metros cuadrados.....	<u>25</u> ¢
		Por id. — de exceso.	
Superficie de ensanche en sentido horizontal.		Hasta 100 metros cuadrados en sentido horizontal de nueva planta.....	
		Por id. — de exceso.	
Superficie de ensanche en sentido vertical..		Hasta 250 metros cuadrados.....	
		Por id. — de exceso.	
TOTAL.....		TOTAL.....	<u>25</u> ¢

Madrid, 9 de Marzo de 1917
El Secretario,
P. O.

Recibí la licencia:
El interesado,

Guerra

El expediente fué inventariado en

LICENCIA PARA CONSTRUCCIÓN DE MUR Y PABELLÓN EN INTERIOR DEL SOLAR Nº 71

NEGOCIADO DE _____

Libro 12

Talón núm. 17



Corresponde a la licencia solicitada por D. Sus

sobre ampliacion de finca Forri

por 28.

expedida en 31 de Enero de 1917
por acuerdo del Consejo Ayunt.
fecha 26

Datos que se han tenido en cuenta para el empleo del timbre
que figura en este talón, según informe del Arquitecto municipal de la 2ª Sección del Ensanche

	METROS cuadrados.		PESETAS
Superficie horizontal de la finca.....		Hasta 250 metros cuadrados.....	
		Por id. — de exceso.	
Superficie de ensanche en sentido horizontal.		Hasta 100 metros cuadrados en sentido horizontal de nueva planta.....	
		Por id. — de exceso.	
Superficie de ensanche en sentido vertical..	<u>283</u> <u>24</u>	Hasta 250 metros cuadrados.....	<u>25</u>
		Por id. — de exceso.	
TOTAL.....		TOTAL.....	<u>25</u>

Madrid 27 de Febrero de 1917

El Secretario,
P. O.

Recibí la licencia:
El interesado,

José P. de Harrojo
El expediente fué inventariado en _____

PLS AND 1917 250 AYUNT^o DE MADRID

NEGOCIADO DE _____

Libro 11

Talón núm. 8



Corresponde a la licencia solicitada por D. Gregorio
Rubio

sobre restricción de planta en el
solar nº 12. propt. de la calle de
Fernando de los Rios con vuelta
a Hermanos de Buenos A. 2. propt.

expedida en 31 de enero de 1917
por acuerdo del Consejo Ayunt.
fecha 26.

Datos que se han tenido en cuenta para el empleo del timbre
que figura en este talón, según informe del Arquitecto municipal
de la 1ª Sección del ensanche

	METROS cuadrados.		PESETAS
Superficie horizontal de la finca.....	<u>402</u>	Hasta 250 metros cua- drados.....	<u>50</u>
		Por id. — de exceso.	
Superficie de ensanche en sentido horizontal.		Hasta 100 metros cua- drados en sentido ho- rizontal de nueva planta.....	
		Por id. — de exceso.	
Superficie de ensanche en sentido vertical..		Hasta 250 metros cua- drados.....	
		Por id. — de exceso.	
TOTAL.....		TOTAL.....	<u>50</u>

Madrid, 14 de Febr de 1917
El Secretario,
P. O.

Recibí la licencia:
El interesado,

mitio Pegleco

El expediente fué inventariado en _____

NEGOCIADO DE

Libro

M.

Talón núm.

9.



Corresponde a la licencia solicitada por D. Antonio
Pardero

sobre construcción de dos pabellones
en el interior de la Fábica de Harinas
"La Fábica Industrial" sito en la
calle del Pacifico 26.

expedida en 31 de Enero de 1917.
por acuerdo del Consejo Ayuntº
fecha 26

Datos que se han tenido en cuenta para el empleo del timbre
que figura en este talón, según informe del Arquitecto municip-
pal de la 3ª Sección del Consueche

	METROS cuadrados.		PESETAS
Superficie horizontal de la finca.....	<u>24</u> <u>34</u>	Hasta 250 metros cua- drados.....	
		Por id. — de exceso.	
Superficie de ensanche en sentido horizontal.	<u>44</u> <u>34</u>	Hasta 100 metros cua- drados en sentido ho- rizontal de nueva planta.....	<u>10</u> ¢
		Por id. — de exceso.	
Superficie de ensanche en sentido vertical..		Hasta 250 metros cua- drados.....	
		Por id. — de exceso.	
TOTAL.....		TOTAL.....	<u>10</u> ¢

Madrid, 24 de Enero de 1917

El Secretario,
P. O.

Recibí la licencia:
El interesado,

Manuel Perain

El expediente fué inventariado en



NEGOCIADO DE _____

Libro 11.

Talón núm. 10.



Corresponde a la licencia solicitada por D. Manuel Sandoval
sobre construcción de faja en el solar nº 6. de la calle Sebastian
Blanco

expedida en 31 de Enero de 1917
por acuerdo del Concejo Municipal
fecha 26

Datos que se han tenido en cuenta para el empleo del timbre que figura en este talón, según informe del Arquitecto municipal de la 3ª Sección del Comando

	METROS cuadrados.			PESETAS
Superficie horizontal de la finca.....	247	50	Hasta 250 metros cuadrados.....	25 ^a
			Por id. — de exceso.	
Superficie de ensanche en sentido horizontal.			Hasta 100 metros cuadrados en sentido horizontal de nueva planta.....	
			Por id. — de exceso.	
Superficie de ensanche en sentido vertical..			Hasta 250 metros cuadrados.....	
			Por id. — de exceso.	
TOTAL.....			TOTAL.....	25 ^a

Madrid, 24 de Febrero de 1917

El Secretario,
P. O.

Recibí la licencia:
El interesado,

Manuel Sandoval

El expediente fué inventariado en _____

LICENCIA PARA CONSTRUCCIÓN DE NUEVA PLANTA Y ENSANCHE DE EDIFICIO

IMPUESTO MUNICIPAL

Talón núm. 1.



1

NEGOCIADO DE



Corresponde a la licencia solicitada por D.^a Carlota
Barbanel

sobre construcción de pabellones en la
calle de las Bombas n.º 10.

expedida en 6 de Febrero de 1917
por acuerdo del Buen Ayuntamiento
fecha 6.

Datos que se han tenido en cuenta para el empleo del timbre
que figura en este talón, según informe del Arquitecto munici-
pal de la 2.ª Sección del Urbanismo

	METROS cuadrados.		PESETAS
Superficie horizontal de la finca.....	<u>May de</u> <u>250</u>	Hasta 250 metros cua- drados.....	<u>50</u> -
		Por id. — de exceso.	
Superficie de ensanche en sentido horizontal.		Hasta 100 metros cua- drados en sentido ho- rizontal de nueva planta.....	
		Por id. — de exceso.	
Superficie de ensanche en sentido vertical..		Hasta 250 metros cua- drados.....	
		Por id. — de exceso.	
TOTAL.....		TOTAL.....	<u>50</u> -

Madrid, 16 de Marzo de 1917.

El Secretario

Recibí la licencia:
El interesado,
Carlota Barbanel
El expediente fue inventariado en



H

NEGOCIADO DE _____

Libro 118

Talón num. 13

12 FEB 1917



114

Corresponde a la licencia solicitada por D. Gregorio Fuentes
sobre ampliación de talleres en la
finca nº 4 de la calle Santísima
Trinidad

expedida en 6 de Febrero de 1917
por acuerdo del Concejo Municipal
fecha 2

Datos que se han tenido en cuenta para el empleo del timbre
que figura en este talón, según informe del Arquitecto municipi-
pal de la 1 Sección del Urbanismo

	METROS cuadrados.		PESETAS
Superficie horizontal de la finca.....		Hasta 250 metros cua- drados.....	
		Por id. — de exceso.	
Superficie de ensanche en sentido horizontal.	<u>21 35</u>	Hasta 100 metros cua- drados en sentido hori- zontal de nueva planta.....	<u>10</u>
		Por id. — de exceso.	
Superficie de ensanche en sentido vertical..		Hasta 250 metros cua- drados.....	
		Por id. — de exceso.	
TOTAL.....		TOTAL.....	<u>10</u>

Madrid, 28 de Febrero de 1917

El Secretario,
P. O.

Recibí la licencia:
El interesado,

Gregorio Fuentes

El expediente fué inventariado en _____

LICENCIA PARA CONSTRUCCIÓN DE

NEGOCIADO DE

Libro 111

Talón núm. 141



Corresponde a la licencia solicitada por D. Buenque Flores Nalles
sobre construcción de casa en la calle de Villanueva nº 16.

expedida en 6 de Febrero de 1917
por acuerdo del Consejo de Ayuntamiento
fecha 2

Datos que se han tenido en cuenta para el empleo del timbre que figura en este talón, según informe del Arquitecto municipal de la 1ª Sección del Urbanismo

	METROS cuadrados.		PESETAS
Superficie horizontal de la finca.....	<u>166 64</u>	Hasta 250 metros cuadrados.....	<u>25</u>
		Por id. — de exceso.	
Superficie de ensanche en sentido horizontal.		Hasta 100 metros cuadrados en sentido horizontal de nueva planta.....	
		Por id. — de exceso.	
Superficie de ensanche en sentido vertical..		Hasta 250 metros cuadrados.....	
		Por id. — de exceso.	
TOTAL.....		TOTAL.....	<u>25</u>

Madrid 11 de Marzo de 1917
El Secretario,
P. O.

marzo

Recibí la licencia:
El interesado,

Pedro P. Ruiz

El expediente fué inventariado en

LICENCIA PARA CONSTRUCCIÓN DE CASA EN LA CALLE DE VILLANUEVA Nº 16



NEGOCIADO DE

Libro *11*

Talón núm. *15*



Corresponde a la licencia solicitada por D. *Licenciado*

Matro
sobre *construcción de un edificio en*
la calle de Alenza con vuelta a la
de Mandes.

expedida en *6* de *Febrero* de *1917*
por acuerdo del *Consejo Municipal*
fecha *7*

Datos que se han tenido en cuenta para el empleo del timbre
que figura en este talón, según informe del Arquitecto municipi-
pal de la *12* Sección del *Urbanismo*

	METROS cuadrados.			PESETAS	
Superficie horizontal de la finca.....	<i>445</i>	<i>91</i>	Hasta 250 metros cua- drados.....	<i>50</i>	<i>u</i>
			Por id. — de exceso.		
Superficie de ensanche en sentido horizontal.			Hasta 100 metros cua- drados en sentido ho- rizontal de nueva planta.....		
			Por id. — de exceso.		
Superficie de ensanche en sentido vertical..			Hasta 250 metros cua- drados.....		
			Por id. — de exceso.		
TOTAL.....			TOTAL.....	<i>50</i>	<i>u</i>

Madrid, *26* de *Febrero* de *1917*

El Secretario,
P. O.

Recibí la licencia:
El interesado,

Licenciado

El expediente fué inventariado en

NEGOCIADO DE

Libro 11E

Talón núm. 16



Corresponde a la licencia solicitada por D. Conrado

sobre obras de ampliación en la
finca sita en la Calle de Miguel
Ángel con pta a la de García de
Severes

expedida en 6 de Febrero de 1917
por acuerdo del Excmo. Ayuntamiento
fecha 2 del mismo

Datos que se han tenido en cuenta para el empleo del timbre
que figura en este talón, según informe del Arquitecto municipi-
pal de la 1ª Sección del Ensanche

	METROS cuadrados.		PESETAS
Superficie horizontal de la finca.....	<u>18437</u>	Hasta 250 metros cua- drados.....	<u>29</u>
		Por id. — de exceso.	
Superficie de ensanche en sentido horizontal.		Hasta 100 metros cua- drados en sentido ho- rizontal de nueva planta.....	
		Por id. — de exceso.	
Superficie de ensanche en sentido vertical..		Hasta 250 metros cua- drados.....	
		Por id. — de exceso.	
TOTAL.....		TOTAL.....	<u>29</u>

Madrid, 14 de Marzo de 1917
El Secretario,
P. O.

Recibí la licencia:
El interesado,

Juan M. Barquilla

El expediente fué inventariado en _____

NEGOCIADO DE

Libro

Talón núm.



Corresponde a la licencia solicitada por D. Francisco
Sanabria
 sobre documento de un piso a la
finca en construcción de la Calle
de Simón envuelta a Moreno
Mito.

expedida en 19 de Julio de 1917
 por acuerdo del 6.º Ayuntamiento
 fecha 9.

Datos que se han tenido en cuenta para el empleo del timbre
 que figura en este talón, según informe del Arquitecto municipal de la 2.ª Sección del Ensenche

	METROS cuadrados.		PESETAS
Superficie horizontal de la finca.....		Hasta 250 metros cua- drados.....	
		Por id. — de exceso.	
Superficie de ensanche en sentido horizontal.		Hasta 100 metros cua- drados en sentido ho- rizontal de nueva planta.....	
		Por id. — de exceso.	
Superficie de ensanche en sentido vertical.	<u>49927</u>	Hasta 250 metros cua- drados.....	<u>25</u>
		Por id. — de exceso.	
TOTAL.....		TOTAL.....	<u>25</u>

Madrid, 10 de Julio de 1917.
 El Secretario,
 P. O.

Recibí la licencia:

El interesado,

Don Francisco Sanabria

El expediente fué inventariado en

NEGOCIADO DE

Ensamble

12

Talón núm.

18



Corresponde a la licencia solicitada por D. *Severiano*
Gonzales
 sobre *construcción de una casa en*
el solar nº 91 provisional de la
Calle de Lope

expedida en *18* de *Febrero* de *1917*
 por acuerdo del *10º* Ayuntamiento
 fecha *9*

Datos que se han tenido en cuenta para el empleo del timbre
 que figura en este talón, según informe del Arquitecto municipal de la *2ª* Sección del *Ensamble*

	METROS cuadrados.		PESETAS
Superficie horizontal de la finca.....	<i>353</i>	Hasta 250 metros cuadrados.....	<i>50</i>
		Por id. — de exceso.	
Superficie de ensanche en sentido horizontal.		Hasta 100 metros cuadrados en sentido horizontal de nueva planta.....	
		Por id. — de exceso.	
Superficie de ensanche en sentido vertical..		Hasta 250 metros cuadrados.....	
		Por id. — de exceso.	
TOTAL.....		TOTAL.....	<i>50</i>

Madrid, _____ de _____ de 1 _____

El Secretario,
 P. O.

Recibí la licencia:
 El interesado,

El expediente fué inventariado en _____

NEGOCIADO DE

Talón núm.

19.



sponde a la licencia solicitada por D.

Gloria Valles

sobre *construcción de finca en la calle de Vireaya n.º 12.*

expedida en *27* de *Febrero* de *1917*
por acuerdo del *Consejo Municipal*
fecha *23*

Datos que se han tenido en cuenta para el empleo del timbre que figura en este talón, según informe del Arquitecto municipal de la *3.ª* Sección del *Ensanche*

	METROS cuadrados.		PESETAS
Superficie horizontal de la finca.....	<i>295 45</i>	Hasta 250 metros cuadrados.....	<i>50</i> u
		Por id. — de exceso.	
Superficie de ensanche en sentido horizontal.		Hasta 100 metros cuadrados en sentido horizontal de nueva planta.....	
		Por id. — de exceso.	
Superficie de ensanche en sentido vertical..		Hasta 250 metros cuadrados.....	
		Por id. — de exceso.	
TOTAL.....		TOTAL.....	<i>50</i> u

Madrid, *19* de *Abril* de *1917*

El Secretario,
P. O.

Recibí la licencia:
El interesado,
P.D. Mariano Cuadrado

El expediente fué inventariado en

LICENCIA PARA CONSTRUCCIÓN DE NUEVA PLANTA Y ENSANCHE DE EDIFICIOS

NEGOCIADO DE _____

Talón núm. 20.



11.



responde a la licencia solicitada por D. Oruñe

Flores Valles
sobre construcción de casa en la
calle de las Delicias nº 11 y 13.

expedida en 26 de Febrero de 1917
por acuerdo del Consejo de Ayuntamiento
fecha 23

Datos que se han tenido en cuenta para el empleo del timbre
que figura en este talón, según informe del Arquitecto municipal
de la 3ª Sección del Ensanche

	METROS cuadrados.		PESETAS
Superficie horizontal de la finca.....	<u>Maya</u> <u>150</u>	Hasta 250 metros cua- drados.....	<u>50</u>
		Por id. — de exceso.	
Superficie de ensanche en sentido horizontal.		Hasta 100 metros cua- drados en sentido ho- rizontal de nueva planta.....	
		Por id. — de exceso.	
Superficie de ensanche en sentido vertical..		Hasta 250 metros cua- drados.....	
		Por id. — de exceso.	
TOTAL.....		TOTAL.....	<u>50</u>

Madrid, 17 de Abril de 1917

El Secretario,
P. O.

Recibí la licencia:

El interesado,

P. D. Mispiano Cuadrado

El expediente fué inventariado en _____

LICENCIA DADA CONSTRUCCIÓN DE
 NUEVA PLANTA Y ENSANCHE DE
 PLANTA DE ANTIGUA PLANTA

NEGOCIADO DE

Talón núm. 21



nde a la licencia solicitada por D. Fernando

sobre construcción de finca en la Ave-
nida de la P^a del Corral N^o 4.

expedida en 5 de Marzo de 1917
por acuerdo del Consejo Municipal
fecha 2

Datos que se han tenido en cuenta para el empleo del timbre
que figura en este talón, según informe del Arquitecto municipi-
pal de la 2^a Sección del ensanche

	METROS cuadrados.		PESETAS
Superficie horizontal de la finca.....	<u>403.70</u>	Hasta 250 metros cua- drados.....	<u>50</u>
		Por id. — de exceso.	
Superficie de ensanche en sentido horizontal.		Hasta 100 metros cua- drados en sentido ho- rizontal de nueva planta.....	
		Por id. — de exceso.	
Superficie de ensanche en sentido vertical..		Hasta 250 metros cua- drados.....	
		Por id. — de exceso.	
TOTAL.....		TOTAL.....	<u>50</u>

Madrid, 16 de Enero de 1918

El Secretario,
P. O.

Recibí la licencia:
El interesado,

F. Alvaro Delgado

El expediente fué inventariado en

LICENCIA PARA CONSTRUCCIÓN DE NUEVA PLANTA Y ENSANCHE

NEGOCIADO DE

Libro

11.

Talón núm.

22.



Corresponde a la licencia solicitada por D.

Montiel

sobre *construcción de muros de cerramiento y medianeros en el Pº de las Alarcas, fabricas de Papel y Maderiles*

expedida en

5

de

Mayo

de

1917

por acuerdo del

Excmo. Ayuntamiento

fecha

6.

Datos que se han tenido en cuenta para el empleo del timbre

que figura en este talón, según informe del Arquitecto municipal de la

3ª

Sección del

Urbanismo

	METROS cuadrados.		PESETAS
Superficie horizontal de la finca <i>finca de medianeros</i>	<i>5</i>	Hasta 250 metros cuadrados.....	
		Por id. — de exceso.	<i>10</i>
Superficie de ensanche en sentido horizontal.		Hasta 100 metros cuadrados en sentido horizontal de nueva planta.....	
		Por id. — de exceso.	
Superficie de ensanche en sentido vertical..		Hasta 250 metros cuadrados.....	
		Por id. — de exceso.	
TOTAL.....		TOTAL.....	<i>10</i>

Madrid,

3

de

Abril

de

1917

El Secretario,
P. O.

Recibí la licencia:

El interesado,

P.O. Santiago Amores

El expediente fue inventariado en



NEGOCIADO DE



o 11

Talón núm. 15



Corresponde a la licencia solicitada por D. Manuel
Grueso
 sobre construcción de casa en la calle
barbaros 25.

expedida en 5 de Marzo de 1917
 por acuerdo del Consejo de Ayuntamiento
 fecha 2

Datos que se han tenido en cuenta para el empleo del timbre
 que figura en este talón, según informe del Arquitecto municipal
 de la 5 Sección del Barraque

	METROS cuadrados.			PESETAS	
Superficie horizontal de la finca.....	<u>413</u>	<u>54</u>	Hasta 250 metros cuadrados.....	<u>50</u>	<u>u</u>
			Por id. — de exceso.		
Superficie de ensanche en sentido horizontal.			Hasta 100 metros cuadrados en sentido horizontal de nueva planta.....		
			Por id. — de exceso.		
Superficie de ensanche en sentido vertical..			Hasta 250 metros cuadrados.....		
			Por id. — de exceso.		
TOTAL.....			TOTAL.....	<u>50</u>	<u>u</u>

Madrid, 13 de Abril de 1917

El Secretario,
 P. O.

Recibí la licencia:
 El interesado,

Manuel Grueso

El expediente fué inventariado en _____

LICENCIA PARA CONSTRUCCIÓN DE NUEVA PLANTA Y ENSANCHE DE FINCA



NEGOCIADO DE

Libro 11

Talón núm. 24



Corresponde a la licencia solicitada por D. Francisco Nieto Nieto
 por construcción de casa Abascal
con vuelta a la de Alorus
barrio

expedida en 5 de Marzo de 1917
 por acuerdo del Consejo Municipal
 fecha 2

Datos que se han tenido en cuenta para el empleo del timbre
 que figura en este talón, según informe del Arquitecto municipal
 de la 1.ª Sección del ensanche

	METROS cuadrados.		PESETAS
Superficie horizontal de la finca.....	<u>260.99</u>	Hasta 250 metros cua- drados.....	<u>50</u>
		Por id. — de exceso.	
Superficie de ensanche en sentido horizontal.		Hasta 100 metros cua- drados en sentido ho- rizontal de nueva planta.....	
		Por id. — de exceso.	
Superficie de ensanche en sentido vertical..		Hasta 250 metros cua- drados.....	
		Por id. — de exceso.	
TOTAL.....		TOTAL.....	<u>50</u>

Madrid, 29 de Junio de 1917
 El Secretario,
 P. O.

Recibí la licencia:
 El interesado,

Francisco Nieto

El expediente fué inventariado en _____

111
 LICENCIA PARA CONSTRUCCIÓN DE NUEVA PLANTA Y ENSANCHE



NEGOCIADO DE

Libro 11

Talón núm. 25



110

Corresponde a la licencia solicitada por D. Francisco

Nieto Retana

para la construcción de casa en la
calle de Alonso Cano



expedida en 5 de Junio de 1917
por acuerdo del Consejo de Ayuntamiento
fecha 7

Datos que se han tenido en cuenta para el empleo del timbre
que figura en este talón, según informe del Arquitecto municipal
de la 3ª Sección del Ensanche

	METROS cuadrados.		PESETAS
Superficie horizontal de la finca.....	<u>241 3/4</u>	Hasta 250 metros cua- drados.....	<u>50</u>
		Por id. — de exceso.	
Superficie de ensanche en sentido horizontal.		Hasta 100 metros cua- drados en sentido ho- rizontal de nueva planta.....	
		Por id. — de exceso.	
Superficie de ensanche en sentido vertical..		Hasta 250 metros cua- drados.....	
		Por id. — de exceso.	
TOTAL.....		TOTAL.....	<u>50</u>

Madrid, 21 de Junio de 1917
El Secretario,
P. O.

Recibí la licencia:
El interesado,

Francisco Nieto Retana

El expediente fué inventariado en _____

LICENCIA PARA CONSTRUCCIÓN DE NUEVA PLANTA Y ENSANCHE

NEGOCIADO DE

Libro

11

Talón núm.

26



Corresponde a la licencia solicitada por D. Antonio

Quibus

sobre construcción de pabellón desti-
nado a vivienda en el interior
de la finca nº 11. de la Ronda
de Atocha

expedida en 5 de Marzo de 1917
por acuerdo del Concejo Municipal
fecha 2

Datos que se han tenido en cuenta para el empleo del timbre
que figura en este talón, según informe del Arquitecto municipal
de la 6ª Sección del Consorcio

	METROS cuadrados.		PESETAS
Superficie horizontal de la finca.....		Hasta 250 metros cua- drados.....	
		Por id. — de exceso.	
Superficie de ensanche en sentido horizontal.	126 60	Hasta 100 metros cua- drados en sentido ho- rizontal de nueva planta.....	25
		Por id. — de exceso.	
Superficie de ensanche en sentido vertical..		Hasta 250 metros cua- drados.....	
		Por id. — de exceso.	
TOTAL.....		TOTAL.....	25

Madrid, 17 de Marzo de 1917

El Secretario,
P. O.

Recibí la licencia:
El interesado,

P.O.

Modiguerilla

El expediente fue inventariado en

NEGOCIADO DE



o M.

Talón núm. 27.



Corresponde a la licencia solicitada por D. Manuel

Rico
sobre construcción de una casa en el
solar n.º 23 par.º de la calle de
Sebastián Olascoite P.º Sta. M.ª
de la Cabeza y la calle Fray
San de San

expedida en 5 de Marzo de 1917
por acuerdo del Consejo Municipal
fecha 2

Datos que se han tenido en cuenta para el empleo del timbre
que figura en este talón, según informe del Arquitecto municipi-
pal de la 3.ª Sección del Ensanche

	METROS cuadrados.		PESETAS
Superficie horizontal de la finca.....	<u>363.55</u>	Hasta 250 metros cua- drados.....	<u>50</u>
		Por íd. — de exceso.	
Superficie de ensanche en sentido horizontal.		Hasta 100 metros cua- drados en sentido ho- rizontal de nueva planta.....	
		Por íd. — de exceso.	
Superficie de ensanche en sentido vertical..		Hasta 250 metros cua- drados.....	
		Por íd. — de exceso.	
TOTAL.....		TOTAL.....	<u>50</u>

Madrid, — de 12 ABR 1917 de 1 —

El Secretario,
P. O.

Recibí la licencia:
30 El interesado,
Paulino Manóvil

El expediente fué inventariado en

SECCIÓN DE EDIFICIOS
LICENCIA PARA CONSTRUCCIÓN DE NUEVA PLANTA Y ENSANCHE



NEGOCIADO DE

Libro

ión num.

28.



Corresponde a la licencia solicitada por D. Francisco

Nieto Putana

obre construcción de casa en el solar
Nº 17 de la calle de Abascal

expedida en 13 de Marzo de 1917
por acuerdo del Ayuntamiento
fecha 2

Datos que se han tenido en cuenta para el empleo del timbre
que figura en este talón, según informe del Arquitecto munici-
pal de la Sección del Curanillo

	METROS cuadrados.		PESETAS
Superficie horizontal de la finca.....	318 50	Hasta 250 metros cua- drados.....	50 u
		Por id. — de exceso.	
Superficie de ensanche en sentido horizontal.		Hasta 100 metros cua- drados en sentido ho- rizontal de nueva planta.....	
		Por id. — de exceso.	
Superficie de ensanche en sentido vertical..		Hasta 250 metros cua- drados.....	
		Por id. — de exceso.	
TOTAL.....		TOTAL.....	50 u

Madrid, 29 de Junio de 1917
El Secretario,
P. O.

Recibí la licencia:
El interesado,

[Signature]

El expediente fué inventariado en

LICENCIA PARA CONSTRUCCIÓN DE NUEVA PLANTA Y ENSANCHE

NEGOCIADO DE

Libro 11.

Talón núm. 29.



Corresponde a la licencia solicitada por D. Virilo
Lombán

sobre reconstrucción de casa en la
calle de Maigues 17 prop.

expedida en 13 de Marzo de 1917.
por acuerdo del Excmo Ayuntamiento
fecha 9.

Datos que se han tenido en cuenta para el empleo del timbre
que figura en este talón, según informe del Arquitecto municipal de la 2.ª Sección del ensanche

	METROS cuadrados.		PESETAS
Superficie horizontal de la finca.....	<u>85.5</u>	Hasta 250 metros cuadrados.....	<u>25</u> u
		Por id. de exceso.	
Superficie de ensanche en sentido horizontal.		Hasta 100 metros cuadrados en sentido horizontal de nueva planta.....	
		Por id. de exceso.	
Superficie de ensanche en sentido vertical..		Hasta 250 metros cuadrados.....	
		Por id. de exceso.	
TOTAL.....		TOTAL.....	<u>25</u> u

Madrid, 14 de Abril de 1917.

El Secretario,
P. O.

Recibí la licencia:
El interesado,

Maria del Rio

El expediente fué inventariado en

NEGOCIADO DE

Libro

Talón núm. 30.



Corresponde a la licencia solicitada por D. Benito

sobre construcción de casa interior
en la calle Gurrutia el Merino
27. prov.

expedida en 13 de Marzo de 1917
por acuerdo del Excmo Ayuntamiento
fecha 9

Datos que se han tenido en cuenta para el empleo del timbre
que figura en este talón, según informe del Arquitecto municipal de la 1.ª Sección del Ensanche

	METROS cuadrados.		PESETAS
Superficie horizontal de la finca.....	<u>165.77</u>	Hasta 250 metros cuadrados.....	<u>25</u>
		Por id. — de exceso.	
Superficie de ensanche en sentido horizontal.		Hasta 100 metros cuadrados en sentido horizontal de nueva planta.....	
		Por id. — de exceso.	
Superficie de ensanche en sentido vertical..		Hasta 250 metros cuadrados.....	
		Por id. — de exceso.	
TOTAL.....		TOTAL.....	<u>25</u>

Madrid, 16 de Marzo de 1917

El Secretario,
P. O.

Recibí la licencia:
El interesado,

P. O. H. Martín
El expediente fué inventariado en



NEGOCIADO DE

Libro

Talón núm.



corresponde a la licencia solicitada por D. José
María Nieto
Amplificación de finca Ronda
en L. Pedro 39.

ida en 13 de Marzo de 1917
 acuerdo del Comite Ejecutivo
 g.

que se han tenido en cuenta para el empleo del timbre
figura en este talón, según informe del Arquitecto munici-
pal de la 1.ª Sección del 6.º

	METROS cuadrados.	PESETAS
Superficie horizontal de la finca.....	10580	10
Superficie de ensanche en sentido horizontal.	18827	10
Superficie de ensanche en sentido vertical..	142	10
TOTAL.....		30

Madrid, 16 de Octubre de 1917

Recibí la licencia:
El interesado.

Inc. S. C. O.
El expediente fué inventariado en



NEGOCIADO DE

Libro

11

Talón núm.

32



responde a la licencia solicitada por D. Joaquín
Holguera

sobre construcción de dos naves en
la calle Santa Trinidad
nº 11

expedida en 13 de Marzo de 1917
por acuerdo del Concejo de Ayuntamiento
fecha 9

Datos que se han tenido en cuenta para el empleo del timbre
que figura en este talón, según informe del Arquitecto municipal
de la 1ª Sección del Manuel

	METROS cuadrados.		PESETAS
Superficie horizontal de la finca.....	<u>364 u</u>	Hasta 250 metros cua- drados.....	<u>50 u</u>
		Por íd. — de exceso.	
Superficie de ensanche en sentido horizontal.		Hasta 100 metros cua- drados en sentido ho- rizontal de nueva planta.....	
		Por íd. — de exceso.	
Superficie de ensanche en sentido vertical.		Hasta 250 metros cua- drados.....	
		Por íd. — de exceso.	
TOTAL.....		TOTAL.....	<u>50 u</u>

Madrid, 12 de abril de 1917.

El Secretario,
P. O.

Recibí la licencia:
El interesado.

Joaquín Holguera

El expediente fué inventariado en

LICENCIA PARA CONSTRUCCIÓN DE NUEVA PLANTA Y ENSANCHE DE EDIFICIO

NEGOCIADO DE *Ensanche*

Libro *11.*

Talón núm. *23*



Corresponde a la licencia solicitada por *Asociación Galiana y Rodríguez como representantes de la Asociación protectora del obrero para cons. Iniciación de obras* *traje un edificio destinado a escuelas gratuitas para obreros en la Calle de Manuel Silvela no. 7 provisionol como ampliación del existente.*
 expedida en *11* de *Abril* de *1917*
 por acuerdo del *C. Ayuntamiento*
 fecha *9 de marzo* *Emmendado en S. M. de*
El siguiente.

Datos que se han tenido en cuenta para el empleo del timbre que figura en este talón, según informe del Arquitecto municipal de la *1ª* Sección del *Ensanche*

	METROS cuadrados.		PESETAS
<i>Ensanche</i> Superficie horizontal de la finca.....	<i>516</i>	Hasta 250 metros cuadrados.....	
		Por id. — de exceso.	
Superficie de ensanche en sentido horizontal.	<i>516</i>	Hasta 100 metros cuadrados en sentido horizontal de nueva planta.....	<i>29</i>
		Por id. — de exceso.	
Superficie de ensanche en sentido vertical..		Hasta 250 metros cuadrados.....	
		Por id. — de exceso.	
TOTAL.....		TOTAL.....	<i>29</i>

Madrid, *15* de *Mayo* de *1917*
 El Secretario,
 P. O.

Recibí la licencia:
 El interesado,
P. O. Ferraz Herrero
 El expediente fué inventariado en

LICENCIA PARA CONSTRUCCIÓN DE NUEVA PLANTA Y ENSANCHE DE EDIFICIOS



NEGOCIADO DE

Libro 11

Talón núm. 34



Corresponde a la licencia solicitada por D. Antero
Lejido

bre reconstrucción de edificio en el
lugar sito en la calle de Ximén
de Balboa nº 62.

pedida en 2 de Abril de 1917

or acuerdo del Excmo Ayuntamiento
cha 30 del mismo mes

tos que se han tenido en cuenta para el empleo del timbre
que figura en este talón, según informe del Arquitecto municipi-
pal de la 2ª Sección del urbanismo

	METROS cuadrados.		PESETAS
Superficie horizontal de la finca.....	<u>445 43</u>	Hasta 250 metros cua- drados.....	<u>50</u>
		Por íd. — de exceso.	
Superficie de ensanche en sentido horizontal.		Hasta 100 metros cua- drados en sentido ho- rizontal de nueva planta.....	
		Por íd. — de exceso.	
Superficie de ensanche en sentido vertical..		Hasta 250 metros cua- drados.....	
		Por íd. — de exceso.	
TOTAL.....		TOTAL.....	<u>50</u>

Madrid, 21 de Marzo de 1917

El Secretario,
P. O.

Recibí la licencia:

El interesado,

Antero Lejido

El expediente fué inventariado en _____

LICENCIA PARA CONSTRUCCIÓN DE NUEVA PLANTA Y ENSANCHE

NEGOCIADO DE _____

Libro M

Talón núm. 35

PÓLIZA

Corresponde a la licencia solicitada por D. Alfredo de Charas
sobre continuación de tabellone destinado a instalar un grupo para vidrio en el solar n.º 36. del P.º de Sta. Maria de la Cabeza

expedida en 4 de Abril de 1917
por acuerdo del Concejo Ayunt.
fecha 30 del pto mes

Datos que se han tenido en cuenta para el empleo del timbre que figura en este talón, según informe del Arquitecto municipal de la 3.ª Sección del Excmo. Ayuntamiento

	METROS cuadrados.		PESETAS
Superficie horizontal de la finca.....		Hasta 250 metros cuadrados.....	
		Por id. — de exceso.	
Superficie de ensanche en sentido horizontal.	<u>950</u>	Hasta 100 metros cuadrados en sentido horizontal de nueva planta.....	<u>25</u>
		Por id. — de exceso.	
Superficie de ensanche en sentido vertical..		Hasta 250 metros cuadrados.....	
		Por id. — de exceso.	
TOTAL.....		TOTAL.....	<u>25</u>

Madrid, _____ de _____ de 1 _____

El Secretario,
P. O.

Recibí la licencia:
El interesado,

El expediente fué inventariado en _____

LICENCIA PARA CONSTRUCCIÓN DE NUEVA PLANTA Y ENSANCHE DE EDIFICIO



NEGOCIADO DE *Ensamble*

Libro *11*

Talón núm. *36*



Corresponde a la licencia solicitada por D. *Loaquin Catá*
 obre *aumento de un piso en la casa*
no de la casa nº 106 de la Calle
de Segura.

Expedida en *7* de *Abril* de *1917*
 por acuerdo del *C.º ayuntamiento*
 fecha *30 marzo*

Datos que se han tenido en cuenta para el empleo del timbre
 que figura en este talón, según informe del Arquitecto municipal
 de la *3ª* Sección del *Ensamble*

	METROS cuadrados.		PESETAS
<i>Reforma</i> Superficie horizontal de la finca.....	<i>29</i>	Hasta 250 metros cuadrados.....	<i>10</i>
		Por id. — de exceso.	
<i>Proved</i> Superficie de ensanche en sentido horizontal.....	<i>13</i>	Hasta 100 metros cuadrados en sentido horizontal de nueva planta.....	<i>10</i>
		Por id. — de exceso.	
Superficie de ensanche en sentido vertical.....	<i>13</i>	Hasta 250 metros cuadrados.....	<i>10</i>
		Por id. — de exceso.	
TOTAL.....		TOTAL.....	<i>30</i>

Madrid, *17* de *Septu* de *1917*
 El Secretario,
 P. O.

Recibí la licencia:
 El interesado,
Loaquin Catá

El expediente fué inventariado en _____



00

07

NEGOCIADO DE

Libro

Talón núm.



Corresponde a la licencia solicitada por D. *Foscius*

Están
 pre construcción de un edificio
 destinado a manicomio general
 de Caraculhove en la prolongación
 de la Calle de Sentisima Trinidad
 desde la calle de Sancho de Sureda
 expedida en 7 de Abril de 1917
 por acuerdo del Excmo Ayuntamiento
 fecha 30 de marzo

datos que se han tenido en cuenta para el empleo del timbre
 que figura en este talón, según informe del Arquitecto municipal
 de la 1ª Sección de *Manoche*

	METROS cuadrados.		PESETAS
Superficie horizontal de la finca.....	1.926	Hasta 250 metros cua- drados.....	50
		Por id. de exceso.	
Superficie de ensanche en sentido horizontal.		Hasta 100 metros cua- drados en sentido ho- rizontal de nueva planta.....	
		Por id. de exceso.	
Superficie de ensanche en sentido vertical..		Hasta 250 metros cua- drados.....	
		Por id. de exceso.	
TOTAL.....		TOTAL.....	50

Madrid, de 12 MAY 1917 de 1

El Secretario,
 P. O.

Recibí la licencia:

D. El interesado,

Carlos Vallespino

El expediente fué inventariado en

NEGOCIADO DE

Libro

11.

Talón núm.

38.



Corresponde a la licencia solicitada por D.

Portales

sobre aumento de dos pisos y un tabanco a la casa n.º 122 de la calle de Alcala

expedida en 7 de Abril de 1917

por acuerdo del Excmo Ayuntamiento

fecha 30 del pasado mes

Datos que se han tenido en cuenta para el empleo del timbre que figura en este talón, según informe del Arquitecto municipal de la 2.ª Sección del Ensanche

	METROS cuadrados.		PESETAS
Superficie horizontal de la finca.....		Hasta 250 metros cuadrados.....	
		Por id. — de exceso.	
Superficie de ensanche en sentido horizontal.		Hasta 100 metros cuadrados en sentido horizontal de nueva planta.....	
		Por id. — de exceso.	
Superficie de ensanche en sentido vertical..	270 18	Hasta 250 metros cuadrados.....	25
		Por id. — de exceso.	
TOTAL.....		TOTAL.....	25

Madrid, de de 1

El Secretario,
P. O.

Recibí la licencia:

El interesado,

P.O.
Agustín Perea

El expediente fué inventariado en

LICENCIA PARA CONSTRUCCIÓN DE NUEVA PLANTA Y ENSANCHE DE EDIFICIOS

NEGOCIADO DE



11.

Talón núm. 39



Corresponde a la licencia solicitada por D. *Pedro Clabo.*

sobre *construcción de casa en el solar nº 15 del Pto de las Acacias por unido a la calle de las Ventas.*

expedida en *10* de *Abril* de *1917*
por acuerdo del *Excmo Ayuntamiento*
fecha *14 del actual*

Datos que se han tenido en cuenta para el empleo del timbre que figura en este talón, según informe del Arquitecto municipal de la *1ª* Sección del *Ensanche*

	METROS cuadrados.		PESETAS
Superficie horizontal de la finca.....	<i>657.50</i>	Hasta 250 metros cuadrados.....	<i>50 "</i>
		Por id. — de exceso.	
Superficie de ensanche en sentido horizontal.		Hasta 100 metros cuadrados en sentido horizontal de nueva planta.....	
		Por id. — de exceso.	
Superficie de ensanche en sentido vertical..		Hasta 250 metros cuadrados.....	
		Por id. — de exceso.	
TOTAL.....		TOTAL.....	<i>50 "</i>

Madrid, *16* de *Mayo* de *1917*
El Secretario,
P. O.

Recibí la licencia:
El interesado,

P. Clabo

El expediente fué inventariado en



NEGOCIADO DE

Libro 11

Talón núm. 40



Corresponde a la licencia solicitada por D. Luis

Enrique Pociello

re construcción de casa en un
terreno número situado en la ca-
de Juan de Urbieto, propiedad
del solicitante.

expedida en 10 de Abril de 1917
por acuerdo del Excmo. Ayunt.
fecha 11 del actual

Datos que se han tenido en cuenta para el empleo del timbre
que figura en este talón, según informe del Arquitecto municipi-
pal de la 1ª Sección del Ensanche

	METROS cuadrados.		PESETAS
Superficie horizontal de la finca.....	<u>741 60</u>	Hasta 250 metros cua- drados.....	<u>50</u>
		Por id. — de exceso.	
Superficie de ensanche en sentido horizontal.		Hasta 100 metros cua- drados en sentido ho- rizontal de nueva planta.....	
		Por id. — de exceso.	
Superficie de ensanche en sentido vertical..		Hasta 250 metros cua- drados.....	
		Por id. — de exceso.	
TOTAL.....		TOTAL.....	<u>50</u>

Madrid, 7 de Mayo de 1917

El Secretario,
P. O.

Recibí la licencia:
El interesado,

Antonio Hernandez

El expediente fué inventariado en

LICENCIA PARA CONSTRUCCIÓN DE NUEVA PLANTA Y ENSANCHE

PLS ANO 1917 250 AYUNT^o DE MADRID

NEGOCIADO DE

16 ABR 1917

Talón núm. *11*



16 ABR 1917

Corresponde a la licencia solicitada por D. *Julio*
Tradiño
 sobre *instrucción de finca en un co-*
lariz n.º de la calle de Valleher-
moso y Geo Bermúdez.

expedida en *10* de *Abril* de *1917*
 por acuerdo del *Excmo Ayuntamiento*
 fecha *11 del actual*

Datos que se han tenido en cuenta para el empleo del timbre
 que figura en este talón, según informe del Arquitecto municipi-
 pal de la *1.ª* Sección del *ensanche*.

	METROS cuadrados.		PESETAS
Superficie horizontal de la finca.....	<i>96</i> "	Hasta 250 metros cua- drados.....	<i>50</i> "
		Por íd. — de exceso.	—
Superficie de ensanche en sentido horizontal.		Hasta 100 metros cua- drados en sentido ho- rizontal de nueva planta.....	—
		Por íd. — de exceso.	—
Superficie de ensanche en sentido vertical..		Hasta 250 metros cua- drados.....	—
		Por íd. — de exceso.	—
TOTAL.....		TOTAL.....	<i>50</i> "

Madrid, *16* de *Mayo* de *1917*
 El Secretario,
 P. O.

Recibí la licencia:
 El interesado
Julio Tradiño

El expediente fué inventariado en

LIKENIA DADA CONSTRUCCIÓN DE NUEVA PLANTA V ENSANCHE DE EDIFICIOS

PLS AND 1917 250 AYUNT^o DE MADRID

NEGOCIADO DE

11

Talón núm. 42



Corresponde a la licencia solicitada por D. Gregorio Lapatero
sobre construcción de casa, en un solar
en número de la calle de Vallehermoso
en su vuelta a la de San Ber-
nardo.

expedida en 10 de Mayo de 1917
por acuerdo del Excmo. Ayunt^o
fecha 11 del actual.

Datos que se han tenido en cuenta para el empleo del timbre
que figura en este talón, según informe del Arquitecto munici-
pal de la 1^a Sección del ensanche

	METROS cuadrados.		PESETAS
Superficie horizontal de la finca.....	466'00	Hasta 250 metros cua- drados.....	50 "
		Por id. — de exceso.	
Superficie de ensanche en sentido horizontal.		Hasta 100 metros cua- drados en sentido ho- rizontal de nueva planta.....	
		Por id. — de exceso.	
Superficie de ensanche en sentido vertical..		Hasta 250 metros cua- drados.....	
		Por id. — de exceso.	
TOTAL.....		TOTAL.....	50 "

Madrid, 16 de Mayo de 1917
El Secretario,
P. O.

Recibí la licencia:
El interesado,
Gregorio Lapatero
El expediente fué inventariado en

LICENCIA PARA CONSTRUCCION DE NUEVA PLANTA Y ENSANCHE DE EDIFICIO

NEGOCIADO DE

Libro

11

Talón núm.

43



Corresponde a la licencia solicitada por Doña Ana Al-
quero i hijo
sobre aumento de su piso en la
erujion del testero de la casa n.º 5,
de la calle de Maldonado

expedida en 18 de Abril de 1917
por acuerdo del Consejo Municipal
fecha 13 actual

Datos que se han tenido en cuenta para el empleo del timbre
que figura en este talón, según informe del Arquitecto municipi-
pal de la 2.ª Sección del Urbanismo

	METROS cuadrados.		PESETAS
Superficie horizontal de la finca.....		Hasta 250 metros cua- drados.....	
		Por id. — de exceso.	
Superficie de ensanche en sentido horizontal.		Hasta 100 metros cua- drados en sentido ho- rizontal de nueva planta.....	
		Por id. — de exceso.	
Superficie de ensanche en sentido vertical..	<u>13</u>	Hasta 250 metros cua- drados.....	<u>10</u>
		Por id. — de exceso.	
TOTAL.....		TOTAL.....	<u>10</u>

Madrid, 1.º de Octubre de 1917

El Secretario,
P. O.

Julian Garcia

Recibí la licencia:
El interesado,

El expediente fué inventariado en

LICENCIA PARA CONSTRUCCIÓN DE NUEVA PLANTA Y ENSANCHE DE EDIFICIO

NEGOCIADO DE *Ensanche*

Talón núm. *11*



sponde a la licencia solicitada por D. *Vicente*

sobre *construcción de una fábrica de ladrillos en el Pº del Canal Glorieta de Sta Mª de la Cabeza y calle del Ferroarrail.*

expedida en *21* de *Abril* de *1917*

por acuerdo del *8º Ayuntamiento*

fecha *19 de Septiembre*; Informe del *Regador de 15 Abril*

Datos que se han tenido en cuenta para el empleo del timbre que figura en este talón, según informe del Arquitecto municipal de la *3ª* Sección del *Ensanche*

	METROS cuadrados.		PESETAS
Superficie horizontal <i>Superficie</i> la finca..... <i>de 210</i>		Hasta 250 metros cuadrados.....	<i>50</i>
		Por id. — de exceso.	
Superficie de ensanche en sentido horizontal.		Hasta 100 metros cuadrados en sentido horizontal de nueva planta.....	
		Por id. — de exceso.	
Superficie de ensanche en sentido vertical..		Hasta 250 metros cuadrados.....	
		Por id. — de exceso.	
TOTAL.....		TOTAL.....	<i>50</i>

Madrid *2* de *Novbre* de *1917*

El Secretario,
P. O.

Recibí la licencia:
El interesado,

José Rodríguez

El expediente fué inventariado en

LICENCIA PARA CONSTRUCCIÓN DE NUEVA PLANTA Y ENSANCHE DE EDIFICIOS



NEGOCIADO DE _____

Libro 11.

Talón núm. 45.



Corresponde a la licencia solicitada por D. Julio

pre construcción de una casa en
calle Vallerhermoso con vuelta
San Bernabé.

pedida en 25 de Julio de 1917
r acuerdo del Concejo Ayunt.
ha no

tos que se han tenido en cuenta para el empleo del timbre
que figura en este talón, según informe del Arquitecto munici-
pal de la 1ª Sección del Urbanismo

	METROS cuadrados.		PESETAS
Superficie horizontal de la finca.....	<u>300</u>	Hasta 250 metros cua- drados.....	<u>50</u>
		Por id. — de exceso.	
Superficie de ensanche en sentido horizontal.		Hasta 100 metros cua- drados en sentido ho- rizontal de nueva planta.....	
		Por id. — de exceso.	
Superficie de ensanche en sentido vertical..		Hasta 250 metros cua- drados.....	
		Por id. — de exceso.	
TOTAL.....		TOTAL.....	<u>50</u>

Madrid, 29 de Junio de 1917

El Secretario,
P. O.

Recibí la licencia:

El interesado,

Julio Pradilla

El expediente fué inventariado en _____



NEGOCIADO DE _____

Libro 11.

Talón núm. 46.



Corresponde a la licencia solicitada por D. Jose ba-

llero
sobre construcción de finca trave
en la calle Morado Nieto 12

expedida en 25 de Abril de 1917
por acuerdo del Excmo Ayuntamiento
fecha 20.

Datos que se han tenido en cuenta para el empleo del timbre
que figura en este talón, según informe del Arquitecto munici-
pal de la 3ª Sección del ensanche

	METROS cuadrados.		PESETAS
Superficie horizontal de la finca.....	<u>187 25</u>	Hasta 250 metros cua- drados.....	<u>25 -</u>
		Por id. — de exceso.	
Superficie de ensanche en sentido horizontal.		Hasta 100 metros cua- drados en sentido ho- rizontal de nueva planta.....	
		Por id. — de exceso.	
Superficie de ensanche en sentido vertical..		Hasta 250 metros cua- drados.....	
		Por id. — de exceso.	
TOTAL.....		TOTAL.....	<u>25</u>

Madrid, 10 de Septiembre de 1917.

El Secretario,
P. O.

Recibí la licencia:
El interesado,

Concepción Cortés

El expediente fué inventariado en _____

LICENCIA PARA CONSTRUCCIÓN DE NUEVA PLANTA Y ENSANCHE DE EDIFICACIÓN

NEGOCIADO DE _____

Libro 11

Talón núm. 44



Corresponde a la licencia solicitada por D. Julian Fuentes

Fuentes como Presidente de la Propiedad sobre operativa de construcción de Casas por pisos para construir casa al asociado D. Salustiano Rubio en la calle Ramer de Prado nº 10 de provis.

expedida en 25 de Abril

por acuerdo del Consejo Municipal

fecha 20

Datos que se han tenido en cuenta para el empleo del timbre que figura en este talón, según informe del Arquitecto municipal de la 5ª Sección del Urbanismo

	METROS cuadrados.		PESETAS
Superficie horizontal de la finca.....	<u>Menor 250 m</u>	Hasta 250 metros cuadrados.....	<u>25</u>
		Por id. — de exceso.	
Superficie de ensanche en sentido horizontal.		Hasta 100 metros cuadrados en sentido horizontal de nueva planta.....	
		Por id. — de exceso.	
Superficie de ensanche en sentido vertical..		Hasta 250 metros cuadrados.....	
		Por id. — de exceso.	
TOTAL.....		TOTAL.....	<u>25</u>

Madrid, 13 de Octubre de 1917

El Secretario,
P. O.

Recibí la licencia:
El interesado,

Julian Fuentes

El expediente fue inventariado en _____

LICENCIA PARA CONSTRUCCIÓN DE NUEVA PLANTA Y ENSANCHE DE EDIFICIOS

PLS ANDORIT 10 AYUNT^o DE MADRID



97

NEGOCIADO DE

11.

Talón núm.

48.



97

responde a la licencia solicitada por *El Sr. D. Juan de Villanueva*

sobre *construcción de nueva planta de almacenes y talleres para la fáb. de "Cadenas de Hierro" en la calle Fuente del Berro entre Goya y Hermosilla*

expedida en *25* de *Julio* de *1917*
por acuerdo del *Consejo de Ayuntamiento*
fecha *20*

Datos que se han tenido en cuenta para el empleo del timbre que figura en este talón, según informe del Arquitecto municipal de la *2.ª* Sección del *Consorcio*

	METROS cuadrados.		PESETAS
Superficie horizontal de la finca.....	<i>1042 35</i>	Hasta 250 metros cuadrados.....	<i>50</i>
		Por id. — de exceso.	
Superficie de ensanche en sentido horizontal.		Hasta 100 metros cuadrados en sentido horizontal de nueva planta.....	
		Por id. — de exceso.	
Superficie de ensanche en sentido vertical..		Hasta 250 metros cuadrados.....	
		Por id. — de exceso.	
TOTAL.....		TOTAL.....	<i>50</i>

Madrid, *16* de *Junio* de *1917*.

El Secretario,
P. O.

Recibí la licencia:
El interesado,

Gonzalo Vicenti

El expediente fué inventariado en



NEGOCIADO DE _____

Talón núm. 29



responde a la licencia solicitada por D. Martín
sobre construcción de casa en la calle
Juanis Mellado 53 prop.

expedida en 25 de Abril de 1914
por acuerdo del Consejo Municipal
fecha 20

Datos que se han tenido en cuenta para el empleo del timbre
que figura en este talón, según informe del Arquitecto municipal de la 15 Sección del ensanche

	METROS cuadrados.		PESETAS
Superficie horizontal de la finca.....	<u>337 50</u>	Hasta 250 metros cuadrados.....	<u>50</u>
		Por id. — de exceso.	
Superficie de ensanche en sentido horizontal.		Hasta 100 metros cuadrados en sentido horizontal de nueva planta.....	
		Por id. — de exceso.	
Superficie de ensanche en sentido vertical..		Hasta 250 metros cuadrados.....	
		Por id. — de exceso.	
TOTAL.....		TOTAL.....	<u>50</u>

Madrid, 19 de Julio de 1914
El Secretario,
P. O.

Recibí la licencia:
El interesado,

Marcelino Martínez

El expediente fué inventariado en _____



NEGOCIADO DE _____

Talón num. 50.



Corresponde a la licencia solicitada por D. Jose Fe
rrero
 sobre construccion de casa en la
isla Fernando el Catolico 22

expedida en 25 de Abril de 1917
 por acuerdo del Consejo de Ayuntamiento
 fecha no

Datos que se han tenido en cuenta para el empleo del timbre
 que figura en este talón, según informe del Arquitecto municipi-
 pal de la 1ª Sección del Insanable

	METROS cuadrados.		PESETAS
Superficie horizontal de la finca.....	<u>341.46</u>	Hasta 250 metros cua- drados.....	<u>50 -</u>
		Por id. — de exceso.	
Superficie de ensanche en sentido horizontal.		Hasta 100 metros cua- drados en sentido ho- rizontal de nueva planta.....	
		Por id. — de exceso.	
Superficie de ensanche en sentido vertical..		Hasta 250 metros cua- drados.....	
		Por id. — de exceso.	
TOTAL.....		TOTAL.....	<u>50</u>

Madrid, 5 de Junio de 1917
 El Secretario,
 P. O.

Recibí la licencia:
 El interesado,
Francisco Cabero

El expediente fué inventariado en _____

Cl.
am
el
me
fue

NEGOCIADO DE _____

Libro 11

Talón núm. 51

Cesantea del timbre por tratarse de una finca en período de construcción en el piso anterior al que se solicita según informe del arquitecto municipal de la sección fecha 2 de Abril del 1917

Corresponde a la licencia solicitada por D.

Blanco

Gerardo

sobre *ampliación de finca N.º 12 de Malibon 20.*

expedida en *25* de *Abril* de *1917*
por acuerdo del *Consejo de Ayuntamiento*
fecha *20*

Datos que se han tenido en cuenta para el empleo del timbre que figura en este talón, según informe del Arquitecto municipal de la *2.ª* Sección del *Gerancho*

	METROS cuadrados.		PESETAS
Superficie horizontal de la finca.....		Hasta 250 metros cuadrados.....	
		Por id. — de exceso.	
Superficie de ensanche en sentido horizontal.		Hasta 100 metros cuadrados en sentido horizontal de nueva planta.....	
		Por id. — de exceso.	
Superficie de ensanche en sentido vertical..	<i>150</i>	Hasta 250 metros cuadrados.....	<i>10</i>
		Por id. — de exceso.	
TOTAL.....		TOTAL.....	<i>10</i>

Madrid, _____ de _____ de 1 _____

El Secretario,
P. O.

Recibí la licencia:
El interesado,

El expediente fué inventariado en _____

LICENCIA PARA CONSTRUCCIÓN DE NUEVA PLANTA Y ENSANCHE DE EDIFICIO



NEGOCIADO DE _____

Libro 11.

Talón núm. 52.



Corresponde a la licencia solicitada por D. Francisco Nieto Retana
 pre construcción de Pines Masal
15.

expedida en 25 de Abril de 1917
 por acuerdo del Concejo de Puerto
 fecha 20

Datos que se han tenido en cuenta para el empleo del timbre
 que figura en este talón, según informe del Arquitecto municipal de la 1ª Sección del Ensanche

	METROS cuadrados.		PESETAS
Superficie horizontal de la finca.....	<u>245 80</u>	Hasta 250 metros cuadrados.....	<u>50</u>
		Por id. — de exceso.	
Superficie de ensanche en sentido horizontal.		Hasta 100 metros cuadrados en sentido horizontal de nueva planta.....	
		Por id. — de exceso.	
Superficie de ensanche en sentido vertical..		Hasta 250 metros cuadrados.....	
		Por id. — de exceso.	
TOTAL.....		TOTAL.....	<u>50</u>

Madrid, 27 de Junio de 1917
 El Secretario,
 P. O.

Recibí la licencia:
 El interesado,

[Signature]
 El expediente fué inventariado en _____

LICENCIA PARA CONSTRUCCIÓN DE NUEVA PLANTA Y ENSANCHE DE FUNDACION



NEGOCIADO DE

Talón núm. 53.



11.



responde a la licencia solicitada por D. *Barcelo*

sobre *contribución de finca en la*
calle del Ferrocarril nº 15 prop.

expedida en 25 de *Abril* de 1917
por acuerdo del *Concejo Municipal*
fecha 20.

Datos que se han tenido en cuenta para el empleo del timbre
que figura en este talón, según informe del Arquitecto municipal de la 3ª Sección del *Barcelo*

	METROS cuadrados.		PESETAS
Superficie horizontal de la finca.....	948 75	Hasta 250 metros cuadrados.....	50
		Por id. — de exceso.	
Superficie de ensanche en sentido horizontal.		Hasta 100 metros cuadrados en sentido horizontal de nueva planta.....	
		Por id. — de exceso.	
Superficie de ensanche en sentido vertical..		Hasta 250 metros cuadrados.....	
		Por id. — de exceso.	
TOTAL.....		TOTAL.....	50

Madrid, 7 de *Sept* de 1917

El Secretario,
P. O.

Recibí la licencia:
El interesado,

P.D. Eusebio González

El expediente fué inventariado en

NEGOCIADO DE

Libro

11

Talón núm.

54



Corresponde a la licencia solicitada por D. Belutius

Madurell
sobre construcción de una mansarda
en el Hotel sito en la calle. Fernan-
dez de la Hoz con vuelta a Espin-
ceda.

expedida en 25 de Julio de 1917
por acuerdo del Bureau Ayuntamiento
fecha 20

Datos que se han tenido en cuenta para el empleo del timbre
que figura en este talón, según informe del Arquitecto munici-
pal de la 1.ª Sección del Bureau

	METROS cuadrados.		PESETAS
Superficie horizontal de la finca.....		Hasta 250 metros cua- drados.....	
		Por id. — de exceso.	
Superficie de ensanche en sentido horizontal.		Hasta 100 metros cua- drados en sentido ho- rizontal de nueva planta.....	
		Por id. — de exceso.	
Superficie de ensanche en sentido vertical..	81 64	Hasta 250 metros cua- drados.....	10 4
		Por id. — de exceso.	
TOTAL.....		TOTAL.....	10 4

Madrid, 11 de Agosto de 1917.

El Secretario,
P. O.

Recibí la licencia:
El interesado,
Alfonso Santamaría

El expediente fué inventariado en

LICENCIA PARA CONSTRUCCIÓN DE NUEVA PLANTA Y ENSANCHE DE EDIFICIO

NEGOCIADO DE

Libro

11.

Talón núm.

55.



Corresponde a la licencia solicitada por D. Guillermo

sobre construcción de casa Matalla
del palado 10 prvo.

expedida en 25 de Abril de 1917
por acuerdo del Consejo de Ayuntamiento
fecha 20

Datos que se han tenido en cuenta para el empleo del timbre
que figura en este talón, según informe del Arquitecto municipal
de la 3ª Sección del Guano

	METROS cuadrados.		PESETAS
Superficie horizontal de la finca.....	<u>303 7/4</u>	Hasta 250 metros cua- drados.....	<u>50</u> <u>4</u>
		Por id. — de exceso.	
Superficie de ensanche en sentido horizontal.		Hasta 100 metros cua- drados en sentido ho- rizontal de nueva planta.....	
		Por id. — de exceso.	
Superficie de ensanche en sentido vertical..		Hasta 250 metros cua- drados.....	
		Por id. — de exceso.	
TOTAL.....		TOTAL.....	<u>50</u> <u>4</u>

Madrid, 7 de Sept de 1917
El Secretario,
P. O.

Recibí la licencia:
El interesado,
P.O. Elencio González

El expediente fué inventariado en

Forneria

Forneria



NEGOCIADO DE

ro 11.

Talón núm. 56.



Corresponde a la licencia solicitada por D. Antoni
Silveira
sobre construcción de casa Manuel
Silveira nº 3.

expedida en 25 de Abril de 1917
por acuerdo del Concejo Municipal
fecha 20.

Datos que se han tenido en cuenta para el empleo del timbre
que figura en este talón, según informe del Arquitecto municipal
de la 1a Sección del Consumo

	METROS cuadrados.		PESETAS
Superficie horizontal de la finca.....	<u>235 97</u>	Hasta 250 metros cua- drados.....	<u>25.</u>
		Por id. — de exceso.	—
Superficie de ensanche en sentido horizontal.	—	Hasta 100 metros cua- drados en sentido ho- rizontal de nueva planta.....	—
		Por id. — de exceso.	—
Superficie de ensanche en sentido vertical..	—	Hasta 250 metros cua- drados.....	—
		Por id. — de exceso.	—
TOTAL.....	—	TOTAL.....	<u>25 u</u>

Madrid, 29 de Mayo de 1917

El Secretario,
P. O.

[Signature]

Recibí la licencia:
El interesado,

[Signature]

El expediente fué inventariado en

AYUNTAMIENTO DE MADRID
LICENCIA PARA CONSTRUCCIÓN DE



NEGOCIADO DE

Libro

11

Talón núm.

54

473



96



Corresponde a la licencia solicitada por el Sr. Joaquín
Calatrava como Arquitecto del Consejo Municipal
de obras de reforma y ampliación en
la finca n.º 50 de la Calle de Claudio
Coele

pedida en 25 de Marzo de 1914
por acuerdo del Consejo Municipal
n.º 20.

Datos que se han tenido en cuenta para el empleo del timbre
que figura en este talón, según informe del Arquitecto municipi-
pal de la 2.ª Sección del Guano

	METROS cuadrados.		PESETAS
Superficie horizontal de la finca.....	<u>100</u>	Hasta 250 metros cua- drados.....	
	<u>100</u>	Por id. — de exceso.	
Superficie de ensanche en sentido horizontal.	<u>100</u>	Hasta 100 metros cua- drados en sentido ho- rizontal de nueva planta.....	25
	<u>100</u>	Por id. — de exceso.	
Superficie de ensanche en sentido vertical..	<u>100</u>	Hasta 200 metros cua- drados.....	25
	<u>100</u>	Por id. — de exceso.	
TOTAL.....		TOTAL.....	50

Madrid, 29 de Marzo de 1914

El Secretario,
P. O.

Recibí la licencia:
El interesado,

José Antonio Planas
El expediente fue inventariado en

LICENCIA DADA A PLANTA Y ENSANCHE DE EDIFICIO

Handwritten text, possibly a signature or date, written upside down.

NEGOCIADO DE _____

Libro 11

Talón núm. 58

*Cuenta del timbre por haberse la
ampliación de superficie de construcción
donde según informe del Sr. Arquitecto
municipal se ha alzado el timbre*

Corresponde a la licencia solicitada por D.

Martín
sobre *ampliación de finca Logarta 14*

expedida en 25 de Abil de 1917
por acuerdo del Consejo Municipal
fecha 20

Datos que se han tenido en cuenta para el empleo del timbre
que figura en este talón, según informe del Arquitecto municipi-
pal de la 1ª Sección del Canale

	METROS cuadrados.		PESETAS
Superficie horizontal de la finca.....		Hasta 250 metros cua- drados.....	
		Por id. — de exceso.	
Superficie de ensanche en sentido horizontal.		Hasta 100 metros cua- drados en sentido ho- rizontal de nueva planta.....	
		Por id. — de exceso.	
Superficie de ensanche en sentido vertical..		Hasta 250 metros cua- drados.....	
		Por id. — de exceso.	
TOTAL.....		TOTAL.....	

Madrid, 13 de Sept de 1917

El Secretario,
P. O.

Recibí la licencia:

El interesado,

Jose Martin Morregui

El expediente fué inventariado en _____

NEGOCIADO DE

Libro

11.

Talón núm.

59.



Corresponde a la licencia solicitada por D.

Baculo

sobre *construcción de fiera en la calle*
Fuencarril 14 junio

expedida en *25* de *Julio* de *1914*
por acuerdo del *Consejo Municipal*
fecha *20*.

Datos que se han tenido en cuenta para el empleo del timbre
que figura en este talón, según informe del Arquitecto municipal de la *3ª* Sección del *Urbanismo*

	METROS cuadrados.		PESETAS
Superficie horizontal de la finca.....	<i>221 80</i>	Hasta 250 metros cuadrados.....	<i>25</i>
		Por id. — de exceso.	
Superficie de ensanche en sentido horizontal.		Hasta 100 metros cuadrados en sentido horizontal de nueva planta.....	
		Por id. — de exceso.	
Superficie de ensanche en sentido vertical..		Hasta 250 metros cuadrados.....	
		Por id. — de exceso.	
TOTAL.....		TOTAL.....	<i>25</i>

Madrid, *7* de *Septiembre* de *1917*

El Secretario,
P. O.

Recibí la licencia:

El interesado,

Eduardo González

El expediente fué inventariado en



NEGOCIADO DE _____

Libro 11

Talón núm. 60



Corresponde a la licencia solicitada por D. Bautista León

sobre construcción de finca en la calle
Matallán del Salado con vuelta a la de
Fernandina

expedida en 25 de Abril de 1914
por acuerdo del Consejo Ayunt.
fecha 20

Datos que se han tenido en cuenta para el empleo del timbre
que figura en este talón, según informe del Arquitecto municipal de la 2ª Sección del Urbanismo

	METROS cuadrados.		PESETAS
Superficie horizontal de la finca.....	<u>286 55</u>	Hasta 250 metros cuadrados.....	<u>50</u>
		Por íd. — de exceso.	
Superficie de ensanche en sentido horizontal.		Hasta 100 metros cuadrados en sentido horizontal de nueva planta.....	
		Por íd. — de exceso.	
Superficie de ensanche en sentido vertical..		Hasta 250 metros cuadrados.....	
		Por íd. — de exceso.	
TOTAL.....		TOTAL.....	<u>50</u>

Madrid, 7 de Septiembre de 1914

El Secretario,
P. O.

Recibí la licencia:
El interesado,
Elvira González
El expediente fué inventariado en _____

LICENCIA DADA CONSTRUCCIÓN DE NUEVA PLANTA Y ENSANCHE DE EDIFICIO

IMPUESTO MUNICIPAL

NEGOCIADO DE



Corresponde a la licencia solicitada por D. Manuel
barasa
sobre construcción de finca Aleántara
9 y 11.

expedida en 25 de Abril de 1914
por acuerdo del Excmo. Ayunta
fecha 20

Datos que se han tenido en cuenta para el empleo del timbre
que figura en este talón, según informe del Arquitecto municipi-
pal de la 2ª Sección del ensanche

	METROS cuadrados.		PESETAS
Superficie horizontal de la finca.....	<u>713 16</u>	Hasta 250 metros cua- drados.....	<u>50 -</u>
		Por id. — de exceso.	—
Superficie de ensanche en sentido horizontal.	—	Hasta 100 metros cua- drados en sentido ho- rizontal de nueva planta.....	—
		Por id. — de exceso.	—
Superficie de ensanche en sentido vertical..	—	Hasta 250 metros cua- drados.....	—
		Por id. — de exceso.	—
TOTAL.....	—	TOTAL.....	<u>50 -</u>

Madrid, 23 de Octubre de 1917

El Secretario,
P. O.

Recibi la licencia:
El interesado,

Ramon Martina

El expediente fue inventariado en



NEGOCIADO DE *Ensanche*

Libro *11*

Talón núm. *62*



Corresponde a la licencia solicitada por D. *Simón*

sobre *construcción edificio para taller de Imprenta en el interior del jardín correspondiente al Hotel nº 6 duplicando de la Colla de O'Leonnell*

expedida en *1* de *Mayo* de *1917*
por acuerdo del *Excmo. Ayuntamiento*
fecha *27 de Abril*

Datos que se han tenido en cuenta para el empleo del timbre que figura en este talón, según informe del Arquitecto municipal de la *2ª* Sección del *Ensanche*

	METROS cuadrados.		PESETAS
Superficie horizontal de la finca.....	<i>132 40</i>	Hasta 250 metros cuadrados.....	<i>29.</i>
		Por id. — de exceso.	
Superficie de ensanche en sentido horizontal.		Hasta 100 metros cuadrados en sentido horizontal de nueva planta.....	
		Por id. — de exceso.	
Superficie de ensanche en sentido vertical..		Hasta 250 metros cuadrados.....	
		Por id. — de exceso.	
TOTAL.....		TOTAL.....	<i>29.</i>

Madrid, *5* de *Marzo* de *1917*

El Secretario,
P. O.

Recibí la licencia:
El interesado,

P.O.
Laguarda

El expediente fué inventariado en

LICENCIA PARA CONSTRUCCIÓN DE NUEVA PLANTA Y ENSANCHE DE EDIFICIO



NEGOCIADO DE *Enmende*

Libro 11.

Talón núm. 63.



106

Corresponde a la licencia solicitada por D. *Coribio Gomez*
 sobre *construir una casa que*
solarzito en la calle particular
contigua a la finca de la Sociedad
A. E. J. que se sita a la de Cáceres por
donde está señalado con el nº 5.
 expedida en *8* de *enero* de *1917.*
 por acuerdo del *Excmo. Ayuntamiento*
 fecha *5*

Datos que se han tenido en cuenta para el empleo del timbre
 que figura en este talón, según informe del Arquitecto municipal de la *3a* Sección del *Enmende*

	METROS cuadrados.		PESETAS
Superficie horizontal de <i>mayor</i> la finca..... <i>de 250 m.</i>		Hasta 250 metros cuadrados.....	<i>50</i> ..
		Por id. — de exceso.	
Superficie de ensanche en sentido horizontal.		Hasta 100 metros cuadrados en sentido horizontal de nueva planta.....	
		Por id. — de exceso.	
Superficie de ensanche en sentido vertical..		Hasta 250 metros cuadrados.....	
		Por id. — de exceso.	
TOTAL.....		TOTAL.....	<i>50</i> ..

Madrid, *6* de *Julio* de *1917*
 El Secretario,
 P. O.

Recibí la licencia:
 El interesado,
Pontasio Gomez

El expediente fué inventariado en _____

LICENCIA DADA CONSTRUCCIÓN DE NUEVA PLANTA Y ENCAMBIO



NEGOCIADO DE

Talón num.

64



responde a la licencia solicitada por D. *Lecón*

José María Revenga
sobre *construcción de finca en la*
Calle del Gral. Goya nº 7 en
vuelta a Claudio Collo.

expedida en *8* de *Mayo* de *1917*
por acuerdo del *6.º Ayuntamiento*
fecha *5*.

Datos que se han tenido en cuenta para el empleo del timbre
que figura en este talón, según informe del Arquitecto municipal
de la *2.ª* Sección del *Ensenche*

	METROS cuadrados.		PESETAS
Superficie horizontal de la finca.....	<i>396 40</i>	Hasta 250 metros cua- drados.....	<i>50</i>
		Por id. — de exceso.	
Superficie de ensanche en sentido horizontal.		Hasta 100 metros cua- drados en sentido ho- rizontal de nueva planta.....	
		Por id. — de exceso.	
Superficie de ensanche en sentido vertical..		Hasta 250 metros cua- drados.....	
		Por id. — de exceso.	
TOTAL.....		TOTAL.....	<i>50</i>

Madrid, *27* de *Junio* de *1917*.

El Secretario,
P. O.

Recibí la licencia:
El interesado,

J. María Revenga

El expediente fue inventariado en

LICENCIA PARA CONSTRUCCIÓN DE NUEVA PLANTA Y ENSANCHE DE EDIFICIOS

250 AYUNT^o de MADRID
677

NEGOCIADO DE _____

Libro 11.

Talón núm. 65.



Corresponde a la licencia solicitada por D. Creguier
Huber
 sobre construcción de casa en un
solar sito en la calle de Fernan-
der de los Rios n.º 20, con cha-
flán a la calle Blas de Galar

expedida en 10 de Mayo de 1914
 por acuerdo del Excmo. Sr. Ayudte
 fecha 5

Datos que se han tenido en cuenta para el empleo del timbre
 que figura en este talón, según informe del Arquitecto munici-
 pal de la 1.ª Sección del Bureau

	METROS cuadrados.		PESETAS
Superficie horizontal de la finca.....	<u>264.91</u>	Hasta 250 metros cua- drados.....	<u>50</u> <u>rs</u>
		Por id. — de exceso.	
Superficie de ensanche en sentido horizontal.		Hasta 100 metros cua- drados en sentido ho- rizontal de nueva planta.....	
		Por id. — de exceso.	
Superficie de ensanche en sentido vertical..		Hasta 250 metros cua- drados.....	
		Por id. — de exceso.	
TOTAL.....		TOTAL.....	<u>50</u> <u>u</u>

Madrid, 9 de Diciembre de 1918

El Secretario,
P. O.

Recibí la licencia:
El interesado,

Juan C. Lopez
 Et expediente fué inventariado en _____

LICENCIA PARA CONSTRUCCIÓN DE NUEVA PLANTA Y ENSANCHE



2101758



518

LICENCIA DADA PARA LA CONSTRUCCIÓN DE NUEVA PLANTA Y ENSANCHE DE EDIFICIO



da por D. *Francisco*

Wills Ruiz
de *reconstrucción de arcos en la*
paseo Diez de Leiva 22.

edida en *40* de *Mayo* de *1917*
acuerdo del *Concejo Municipal*

as que se han tenido en cuenta para el empleo del timbre
e figura en este talón, según informe del Arquitecto munici-
l de la *2ª* Sección del *cuadrante*

	METROS cuadrados.		PESETAS
ficie horizontal de finca.....		Hasta 250 metros cua- drados.....	
		Por id. — de exceso.	
de de ensanche tido horizontal.		Hasta 100 metros cua- drados en sentido ho- rizontal de nueva planta.....	
		Por id. — de exceso.	
de de ensanche tido vertical..	<i>68</i> u	Hasta 250 metros cua- drados.....	<i>10</i> -
		Por id. — de exceso.	
TOTAL.....		TOTAL.....	<i>10</i> u

Madrid, *18* de *Diciembre* de *1918*
El Secretario,
P. O.

Recibí la licencia:
El interesado,

Hernández

El expediente fué inventariado en _____



o M.

Talón núm.



expedida en 10 de Mayo de 1917
por acuerdo del Excmo. Ayuntamiento
fecha 5

Datos que se han tenido en cuenta para el empleo del timbre
que figura en este talón, según informe del Arquitecto munici-
pal de la 3^a Sección del Bureau

	METROS cuadrados.	PESETAS
Superficie horizontal de la finca.....	250	50
Superficie de ensanche en sentido horizontal.		
Superficie de ensanche en sentido vertical..		
TOTAL.....		50

Madrid, 20 de Mayo de 1917
El Secretario,
P. O.

Recibí la licencia:

El interesado.

El interesado,
Victoriano Baceres

El expediente fué inventariado en



NEGOCIADO DE _____

Libro 11

Talón núm. 88



Corresponde a la licencia solicitada por D. Mariano
Gabardo
 sobre obras de reforma y ampliación
de las fincas n.º 8 provisional
de la calle de Ely Gonzalo.

expedida en 16 de Mayo de 1917
 por acuerdo del Excmo. Ayuntamiento
 fecha 11 del actual

Datos que se han tenido en cuenta para el empleo del timbre
 que figura en este talón, según informe del Arquitecto municipi-
 pal de la 1.ª Sección del Ensanche

	METROS cuadrados.		PESETAS
<u>Obras de reforma</u>			
Superficie horizontal de la finca.....	<u>42</u>	Hasta 250 metros cua- drados.....	<u>10</u>
		Por id. — de exceso.	
Superficie de ensanche en sentido horizontal.		Hasta 100 metros cua- drados en sentido ho- rizontal de nueva planta.....	
		Por id. — de exceso.	
Superficie de ensanche en sentido vertical..	<u>22</u> <u>40</u>	Hasta 250 metros cua- drados.....	<u>10</u>
		Por id. — de exceso.	
TOTAL.....		TOTAL.....	<u>20</u>

Madrid, 27 de Junio de 1917

El Secretario,
P. O.

Recibí la licencia:
El interesado,

P. O. Alejandro Poveda

El expediente fué inventariado en _____

LICENCIA DADA PARA LA CONSTRUCCIÓN DE NUEVA PLANTA Y ENSANCHE DE EXISTENTE EN EDIFICIO

NEGOCIADO DE

Libro

11

Talón núm.

69



Corresponde a la licencia solicitada por D.

Jedro Narvaiz
sobre *ampliación de finca, calle de Megallanes 17*

expedida en *16* de *Mayo* de *1917*
por acuerdo del *Excmo. Ayunt.*
fecha *11 del actual*

Datos que se han tenido en cuenta para el empleo del timbre que figura en este talón, según informe del Arquitecto municipal de la *1ª* Sección del *Ensanche*

	METROS cuadrados.		PESETAS
Superficie horizontal de la finca.....		Hasta 250 metros cuadrados.....	
		Por íd. — de exceso.	
Superficie de ensanche en sentido horizontal.	<i>42 12</i>	Hasta 100 metros cuadrados en sentido horizontal de nueva planta.....	<i>10</i>
		Por íd. — de exceso.	
Superficie de ensanche en sentido vertical..		Hasta 250 metros cuadrados.....	
		Por íd. — de exceso.	
TOTAL.....		TOTAL.....	<i>10</i>

Madrid, — de — de 1 —

El Secretario,
P. O.

17 JUL 1925

Recibí la licencia:
El interesado,

Francisco Laverde
El expediente fué inventariado en



NEGOCIADO DE _____



Corresponde a la licencia solicitada por D. Oscolas-tico Montero
sobre construcción de finca en el solar sito en la calle Garcia de Paredes n.º 14 provisional

expedida en 16 de Mayo de 1917
por acuerdo del Excmo. Ayuntamiento
fecha 11 del actual

Datos que se han tenido en cuenta para el empleo del timbre que figura en este talón, según informe del Arquitecto municipal de la _____ Sección del _____

	METROS cuadrados.		PESETAS
Superficie horizontal de la finca.....	160	88	Hasta 250 metros cuadrados..... 29
			Por id. — de exceso.
Superficie de ensanche en sentido horizontal.			Hasta 100 metros cuadrados en sentido horizontal de nueva planta.....
			Por id. — de exceso.
Superficie de ensanche en sentido vertical..			Hasta 250 metros cuadrados.....
			Por id. — de exceso.
TOTAL.....			TOTAL..... 29

Madrid, 6 de Julio de 1917
El Secretario,
P. O.

Recibí la licencia:
El interesado,
José Villanueva
El expediente fué inventariado en _____

1ª CLASE



1ª CLASE



PLANO 1917 250 AYUNTº DE MADRID



792

NEGOCIADO DE

Libro

11

Talón núm.

71



Corresponde a la licencia solicitada por D.

Arturo de Cejada
re construcción de fincas
en el solar sito en la calle de Goya
3ª con vuelta a la de Infantes
de *Barbosa*



ida en 16 de *Mayo* de 1917
uerdo del *Excmo Ayuntamiento*
11 del actual

que se han tenido en cuenta para el empleo del timbre
figura en este talón, según informe del Arquitecto munici-
de la 2ª Sección del *Ensanche*

	METROS cuadrados.		PESETAS
Superficie horizontal de la finca.....	1130 59	Hasta 250 metros cua- drados.....	50.
		Por id. — de exceso.	
Superficie de ensanche en sentido horizontal.		Hasta 100 metros cua- drados en sentido ho- rizontal de nueva planta.....	
		Por id. — de exceso.	
Superficie de ensanche en sentido vertical..		Hasta 250 metros cua- drados.....	
		Por id. — de exceso.	
TOTAL.....		TOTAL.....	50.

Madrid, 8 de *Junio* de 1917

El Secretario,

Recibí la licencia:
El interesado,

Arturo de Cejada
El expediente fué inventariado en



NEGOCIADO DE

Libro 11

Talón núm. 72



Corresponde a la licencia solicitada por D. Francisco Sepúlveda
sobre aumento de piso a la finca
sita en la calle de Placeres de España
n.º 16. moderno y 24 anti-
guo

expedida en 22 de Mayo de 1917
por acuerdo del Consejo de Ayuntamiento
fecha 18.

Datos que se han tenido en cuenta para el empleo del timbre
que figura en este talón, según informe del Arquitecto municipal de la 1.ª Sección del Urbanismo

	METROS cuadrados.		PESETAS
Superficie horizontal de la finca.....		Hasta 250 metros cua- drados.....	
		Por id. — de exceso.	
Superficie de ensanche en sentido horizontal.		Hasta 100 metros cua- drados en sentido ho- rizontal de nueva planta.....	
		Por id. — de exceso.	
Superficie de ensanche en sentido vertical..	<u>364</u>	Hasta 250 metros cua- drados.....	<u>25</u>
		Por id. — de exceso.	
TOTAL.....		TOTAL.....	<u>25</u>

Madrid, 2 de Diciembre de 1917
El Secretario,
P. O.

Recibí la licencia:
El interesado,
P. O.

Francisco Sepúlveda

El expediente fué inventariado en

57458

NEGOCIADO DE

Libro

Talón núm.



Corresponde a la licencia solicitada por D. Gaspar

sobre construcción de finca en el solar
sito en la calle de Ferraz nº 45/prop.

expedida en 22 de Mayo de 1914
por acuerdo del Consejo Municipal
fecha 18.

Datos que se han tenido en cuenta para el empleo del timbre
que figura en este talón, según informe del Arquitecto municipi-
pal de la 2ª Sección del Ornamento

	METROS cuadrados.		PESETAS
Superficie horizontal de la finca.....	<u>162</u>	Hasta 250 metros cua- drados.....	<u>25</u>
		Por id. de exceso.	
Superficie de ensanche en sentido horizontal.		Hasta 100 metros cua- drados en sentido ho- rizontal de nueva planta.....	
		Por id. de exceso.	
Superficie de ensanche en sentido vertical..		Hasta 250 metros cua- drados.....	
		Por id. de exceso.	
TOTAL.....		TOTAL.....	<u>25</u>

Madrid, de de 1

El Secretario,
P. O.

28 JUN 1917

Recibí la licencia:
El interesado,

Gaspar
Teófilo de la Cruz

El expediente fué inventariado en

LICENCIA PARA CONSTRUCCIÓN DE NUEVA PLANTA Y ENSANCHE DE EDIFICIO

1912

1912

NEGOCIADO DE _____



Talón núm. 46



Corresponde a la licencia solicitada por D. Vicente

sobre construcción de casa en la
calle de Alarcón n.º 19
prop.

expedida en 22 de Mayo de 1917
por acuerdo del Concejo de Ayuntamiento
fecha 18.

Datos que se han tenido en cuenta para el empleo del timbre
que figura en este talón, según informe del Arquitecto municipal
de la 1.ª Sección del Concejo

	METROS cuadrados.		PESETAS
Superficie horizontal de la finca.....	<u>241.80</u>	Hasta 250 metros cua- drados.....	<u>50</u>
		Por id. — de exceso.	
Superficie de ensanche en sentido horizontal.		Hasta 100 metros cua- drados en sentido ho- rizontal de nueva planta.....	
		Por id. — de exceso.	
Superficie de ensanche en sentido vertical..		Hasta 250 metros cua- drados.....	
		Por id. — de exceso.	
TOTAL.....		TOTAL.....	<u>50</u>

Madrid, 28 de Junio de 1917

El Secretario,
P. O.

Recibí la licencia:

El interesado

Vicente Calabuig

El expediente fué inventariado en _____

NEGOCIADO DE

Talón núm. 45



onde a la licencia solicitada por D. Jose de

Alonso y Lopez
sobre construcción de hotel en el
pl. del Cisne nº 15.

expedida en 26 de Mayo de 1917
por acuerdo del Concejo Municipal
fecha 18

Datos que se han tenido en cuenta para el empleo del timbre
que figura en este talón, según informe del Arquitecto municipal
de la 1ª Sección del Guarnido

	METROS cuadrados.		PESETAS
Superficie horizontal de la finca.....	<u>333 24</u>	Hasta 250 metros cua- drados.....	<u>50.</u>
		Por íd. — de exceso.	
Superficie de ensanche en sentido horizontal.		Hasta 100 metros cua- drados en sentido ho- rizontal de nueva planta.....	
		Por íd. — de exceso.	
Superficie de ensanche en sentido vertical..		Hasta 250 metros cua- drados.....	
		Por íd. — de exceso.	
TOTAL.....		TOTAL.....	<u>50.</u>

Madrid, 18 de Junio de 1918
El Secretario,
P. O.

Recibí la licencia:
El interesado,

Jose de Alonso

El expediente fué inventariado en

MADRID
595.
CIPAL

1. 1000

NEGOCIADO DE _____

Libro M

Talón núm. 17



Corresponde a la licencia solicitada por D. Domínguez

sobre Construcción de fono y muro de cerramiento en el solar nº 4. front. de la calle de Salcedillos

expedida en 26 de Mayo de 1917
por acuerdo del Consejo M. de Ald. de
fecha 18

Datos que se han tenido en cuenta para el empleo del timbre que figura en este talón, según informe del Arquitecto municipal de la 1.ª Sección del Cons. M.

	METROS cuadrados.		PESETAS
Superficie horizontal de la finca.....	<u>349</u>	Hasta 250 metros cuadrados.....	<u>50</u> ✓
		Por id. — de exceso.	
Superficie de ensanche en sentido horizontal.		Hasta 100 metros cuadrados en sentido horizontal de nueva planta.....	
		Por id. — de exceso.	
Superficie de ensanche en sentido vertical..		Hasta 250 metros cuadrados.....	
		Por id. — de exceso.	
TOTAL.....		TOTAL.....	<u>50</u> ✓

Madrid, 28 de Junio de 1917
El Secretario,
P. O.

Recibí la licencia:
El interesado,
Benjamin Foguero
El expediente fué inventariado en _____

PLA ANDRÉS 250 AYUNTAMIENTO DE MADRID
69

918 16 7. 12

Andrés Chaparrero

NEGOCIADO DE _____

o M.

Talón núm. 44



Corresponde a la licencia solicitada por D.

Molpeceres
sobre construcción de casa en un co-
lon de la calle de Torre de León
nº 3.

expedida en 11 de junio de 1914
por acuerdo del Consejo Municipal
fecha 11

Datos que se han tenido en cuenta para el empleo del timbre
que figura en este talón, según informe del Arquitecto munici-
pal de la 1ª Sección del Urbanismo

	METROS cuadrados.		PESETAS
Superficie horizontal de la finca.....	<u>304.47</u>	Hasta 250 metros cua- drados.....	<u>50</u>
		Por id. — de exceso.	
Superficie de ensanche en sentido horizontal.		Hasta 100 metros cua- drados en sentido ho- rizontal de nueva planta.....	
		Por id. — de exceso.	
Superficie de ensanche en sentido vertical..		Hasta 250 metros cua- drados.....	
		Por id. — de exceso.	
TOTAL.....		TOTAL.....	<u>50</u>

Madrid, 16 de Julio de 1914

El Secretario,
P. O.

Recibí la licencia:
El interesado,

Joaquín Molpeceres

El expediente fué inventariado en _____

LICENCIA PARA LA CONSTRUCCIÓN DE NUEVA PLANTA Y ENSANCHE DE EDIFICIOS

NEGOCIADO DE _____

Libro 11

Talón núm. 178



Corresponde a la licencia solicitada por D. Severino Gomez
sobre ampliación de la finca en
continuación calle Juan Diego
10 metros

expedida en 14 de Julio de 1917
por acuerdo del Consejo de Ayuntamiento
fecha 1º

Datos que se han tenido en cuenta para el empleo del timbre
que figura en este talón, según informe del Arquitecto municipal
de la 1ª Sección del Consorcio

	METROS cuadrados.		PESETAS
Superficie horizontal de la finca.....		Hasta 250 metros cua- drados.....	
	<u>Menor</u>	Por id. — de exceso.	
Superficie de ensanche en sentido horizontal.	<u>100</u>	Hasta 100 metros cua- drados en sentido ho- rizontal de nueva planta.....	<u>10</u>
		Por id. — de exceso.	
Superficie de ensanche en sentido vertical..		Hasta 250 metros cua- drados.....	
		Por id. — de exceso.	
TOTAL.....		TOTAL.....	<u>10</u>

Madrid, 02 de Julio de 1917
El Secretario,
P. O.

Recibí la licencia:
El interesado,

Severino Gomez

El expediente fué inventariado en _____

LICENCIA PARA CONSTRUCCIÓN DE NUEVA PLANTA Y ENSANCHE DE EDIFICIOS



El sudoso

NEGOCIADO DE _____

Libro 11

Talón núm. 49



Corresponde a la licencia solicitada por D. Benigno
García Martín
sobre construcción de finca en la
calle particular construída a Juan
de Mariana

expedida en 4 de junio de 1917
por acuerdo del Concejo Ayunt.
fecha 1^{ra}

Datos que se han tenido en cuenta para el empleo del timbre
que figura en este talón, según informe del Arquitecto municipal
de la 1^a Sección del Bureau

	METROS cuadrados.		PESETAS
Superficie horizontal de la finca.....	<u>146 80</u>	Hasta 250 metros cua- drados.....	<u>25</u>
		Por íd. — de exceso.	
Superficie de ensanche en sentido horizontal.		Hasta 100 metros cua- drados en sentido ho- rizontal de nueva planta.....	
		Por íd. — de exceso.	
Superficie de ensanche en sentido vertical..		Hasta 250 metros cua- drados.....	
		Por íd. — de exceso.	
TOTAL.....		TOTAL.....	<u>25</u>

Madrid, 23 de Julio de 1917
El Secretario,
P. O.

Recibí la licencia:
El interesado,

Pedro Rodríguez

El expediente fué inventariado en _____

NEGOCIADO DE _____

Libro M.

Talón núm. 80.



Corresponde a la licencia solicitada por D. Benito

sobre ampliación de finca nº 21 pro- de la calle de Mar- quez

expedida en 4 de junio de 1914
por acuerdo del Concejo Ayunt.
fecha 1 ^º 2

Datos que se han tenido en cuenta para el empleo del timbre que figura en este talón, según informe del Arquitecto municipal de la 2.ª Sección del Enanche

	METROS cuadrados.		PESETAS
Superficie horizontal de la finca.....		Hasta 250 metros cuadrados.....	
		Por id. — de exceso.	
Superficie de ensanche en sentido horizontal.		Hasta 100 metros cuadrados en sentido horizontal de nueva planta.....	
		Por id. — de exceso.	
Superficie de ensanche en sentido vertical..	<u>188</u>	Hasta 250 metros cuadrados.....	<u>10</u>
		Por id. — de exceso.	
TOTAL.....		TOTAL.....	<u>10</u>

Madrid, 7 de Octubre de 1914

El Secretario,
P. O.

Recibí la licencia:
El interesado,

Benito Lanza
El expediente fué inventariado en _____

IMPUESTO MUNICIPAL



NEGOCIADO DE

Libro 11

Talón núm. 81



Corresponde a la licencia solicitada por D. Amelia
Morales
sobre ampliación de la finca
n.º 31 de la calle de Goya y
Prima

da en 4 de Junio de 1914
terdo del Primo Ayuntamiento

ue se han tenido en cuenta para el empleo del timbre
gura en este talón, según informe del Arquitecto munici-
de la 2ª Sección del Urbanismo



	METROS cuadrados.	PESETAS
ficie horizontal de nca.....	<u>11288</u>	Hasta 250 metros cua- drados..... <u>10</u>
		Por id. — de exceso.
ficie de ensanche entido horizontal.		Hasta 100 metros cua- drados en sentido ho- rizontal de nueva planta.....
		Por id. — de exceso.
ficie de ensanche sentido vertical..	<u>1950</u>	Hasta 250 metros cua- drados..... <u>25</u>
		Por id. — de exceso.
TOTAL.....		TOTAL..... <u>35</u>

Madrid, 26 de Sept de 1914

El Secretario,
P. O.

Recibí la licencia:
El interesado,

P.O.
Julio Goente

El expediente fué inventariado en



NEGOCIADO DE _____

Libro 14

Talón núm. 82.



132

Corresponde a la licencia solicitada por D. Alberto

Fernandez
re construcción de establo para
acab en la finca n.º 48. Prop.
de la calle de Andrés Mellado



pedida en 6 de Junio de 1914

por acuerdo del Consejo de Ayuntamiento

cha 10



atos que se han tenido en cuenta para el empleo del timbre
que figura en este talón, según informe del Arquitecto munici-
pal de la 1.ª Sección del Consorcio



Obras de reforma superficie horizontal de la finca.....	METROS cuadrados.		PESETAS
Hasta 250 metros cua- drados.....	<u>40</u>		<u>10</u>
Por id. — de exceso.			
Hasta 100 metros cua- drados en sentido ho- rizontal de nueva planta.....	<u>23</u>	<u>65</u>	<u>25</u>
Por id. — de exceso.			
Hasta 250 metros cua- drados.....			
Por id. — de exceso.			
rficie de ensanche sentido vertical..			
TOTAL.....			<u>35</u>

Madrid, 12 de Septiembre de 1914.

El Secretario,
P. O.

Recibí la licencia:
el interesado,
Alberto Fernandez

El expediente fué inventariado en _____

LICENCIA PARA CONSTRUCCIÓN DE NUEVA PLANTA Y ENSANCHE



NEGOCIADO DE

Libro 11

Talón núm. 83.



126



Corresponde a la licencia solicitada por D. Luis

Alvarez
de construcción de finca
ordinaria 22.

pedida en 4 de Junio de 1914
r acuerdo del Concejo Municipal
cha 1.

datos que se han tenido en cuenta para el empleo del timbre
que figura en este talón, según informe del Arquitecto municipal
de la 2. Sección del ensanche

	METROS cuadrados.		PESETAS
Superficie horizontal de la finca.....	<u>404 20</u>	Hasta 250 metros cua- drados.....	<u>50</u>
		Por id. — de exceso.	
Superficie de ensanche en sentido horizontal.		Hasta 100 metros cua- drados en sentido ho- rizontal de nueva planta.....	
		Por id. — de exceso.	
Superficie de ensanche en sentido vertical..		Hasta 250 metros cua- drados.....	
		Por id. — de exceso.	
TOTAL.....		TOTAL.....	<u>50</u>

Madrid, 14 de Mayo de 1914

El Secretario,
P. O.

Recibí la licencia:
El interesado,

Luis Alvarez
El expediente fué inventariado en

NEGOCIADO DE

Libro

Talón núm.



Corresponde a la licencia solicitada por D. Antonio

sobre

reforma de pavellón en la
finca sin nº de la calle de Es-
peranza

expedida en

12

de

Julio

de

1917

por acuerdo del

Consejo de
Administración

fecha

Datos que se han tenido en cuenta para el empleo del timbre
que figura en este talón, según informe del Arquitecto municipal de la 1ª Sección del Urbanismo

Obras de reforma	METROS cuadrados.		PESETAS
Superficie horizontal de la finca.....	<u>111</u>	Hasta 250 metros cuadrados.....	<u>10</u>
		Por id. — de exceso.	
Superficie de ensanche en sentido horizontal.		Hasta 100 metros cuadrados en sentido horizontal de nueva planta.....	
		Por id. — de exceso.	
Superficie de ensanche en sentido vertical..		Hasta 250 metros cuadrados.....	
		Por id. — de exceso.	
TOTAL.....		TOTAL.....	<u>10</u>

Madrid, 5 de

Julio

de 1917

El Secretario,
P. O.

Recibí la licencia:

El interesado.

P.º
Pedro Lázaro

El expediente fué inventariado en

NEGOCIADO DE

Libro

11

Talón núm.

85



Corresponde a la licencia solicitada por D. Guillermo
de la Orosuna
 sobre obras de reforma en un pabellón
de la finca n.º 126 de la calle de
San Bernabé con sujeta al p.
enje particular

expedida en 12 de junio de 1917
 por acuerdo del Consejo Municipal
 fecha 8

Datos que se han tenido en cuenta para el empleo del timbre
 que figura en este talón, según informe del Arquitecto munici-
 pal de la 1.ª Sección del Consueño

	METROS cuadrados.		PESETAS
<u>Obras de refor-</u> <u>ma</u>			
Superficie horizontal de la finca.....	<u>104</u>	Hasta 250 metros cua- drados.....	<u>10</u>
		Por id. — de exceso.	
Superficie de ensanche en sentido horizontal.		Hasta 100 metros cua- drados en sentido ho- rizontal de nueva planta.....	
		Por id. — de exceso.	
Superficie de ensanche en sentido vertical..		Hasta 250 metros cua- drados.....	
		Por id. — de exceso.	
TOTAL.....		TOTAL.....	<u>10</u>

Madrid, 14 de Julio de 1917

El Secretario,
P. O.

Recibí la licencia:
El interesado,

P. O.

Amelio de Torres

El expediente fué inventariado en



NEGOCIADO DE _____

Libro M.

Talón núm. 86.



130



682

Corresponde a la net. la solicitada por D. Jose

sobre construcción de 'garage' y
almacenes en un solo sitio en la
calle de S^a Maria de Molino
con salida a Castelló

expedida en 17 de Junio de 1917
por acuerdo del Concejo Municipal
fecha 17

Datos que se han tenido en cuenta para el empleo del timbre
que figura en este talón, según informe del Arquitecto municipi-
pal de la 2^a Sección del Urbanismo

	METROS cuadrados.		PESETAS
Superficie horizontal de la finca.....	<u>1094</u>	Hasta 250 metros cua- drados.....	<u>50</u>
		Por id. — de exceso.	
Superficie de ensanche en sentido horizontal.		Hasta 100 metros cua- drados en sentido ho- rizontal de nueva planta.....	
		Por id. — de exceso.	
Superficie de ensanche en sentido vertical..		Hasta 250 metros cua- drados.....	
		Por id. — de exceso.	
TOTAL.....		TOTAL.....	<u>50</u>

Madrid, 17 de Junio de 1917

El Secretario,
P. O.

Recibí la licencia:
El interesado,

Manuel Bragado

El expediente fué inventariado en _____

LICENCIA PARA CONSTRUCCIÓN DE NUEVA PLANTA Y FINCA ANCHUR

NEGOCIADO DE

Libro

Talón núm.



Corresponde a la licencia solicitada por D.^a Maria
del Toro, Nda de Ortiz
 sobre construcción de finca en la
calle de Bravo Murillo 45.

expedida en 19 de Junio de 1917
 por acuerdo del Concejo Municipal
 fecha 8

Datos que se han tenido en cuenta para el empleo del timbre
 que figura en este talón, según informe del Arquitecto munici-
 pal de la 1.ª Sección del Urbanismo

	METROS cuadrados.		PESETAS
Superficie horizontal de la finca.....	<u>182 09</u>	Hasta 250 metros cua- drados.....	<u>25</u>
		Por id. — de exceso.	
Superficie de ensanche en sentido horizontal.		Hasta 100 metros cua- drados en sentido ho- rizontal de nueva planta.....	
		Por id. — de exceso.	
Superficie de ensanche en sentido vertical..		Hasta 250 metros cua- drados.....	
		Por id. — de exceso.	
TOTAL.....		TOTAL.....	<u>25</u>

Madrid, 1 de Agosto de 1917
 El Secretario,
 P. O.

Recibí la licencia:
 El interesado,
P. O. Mariano Martinez
 El expediente fué inventariado en

Mu c

NEGOCIADO DE

Libro

11

Talón núm.

88



Corresponde a la licencia solicitada por D.

Rubio

Gregorio

sobre *construcción de dos fincas*
en el solar sito en la calle del
Príncipe de Viqueo con sueldo
a la de Santa Trinidad

expedida en

12

de

junio

de

1917

por acuerdo del

Consejo Municipal

de

fecha

Datos que se han tenido en cuenta para el empleo del timbre
que figura en este talón, según informe del Arquitecto municipal
de la *1ª* Sección del *Urbanismo*

Una casa

Superficie horizontal de
la finca.....

METROS
cuadrados.

Mayor
250

Hasta 250 metros cua-
drados.....

PESETAS

50 -

Por id. — de exceso.

Superficie de ensanche
en sentido horizontal.

Mayor
de

Hasta 100 metros cua-
drados en sentido ho-

50 -

rizontal de nueva
planta.....

Por id. — de exceso.

Superficie de ensanche
en sentido vertical..

Hasta 250 metros cua-
drados.....

Por id. — de exceso.

TOTAL.....

TOTAL.....

100 -

Madrid,

27

de

Julio

de 1917

El Secretario,
P. O.

P.O.

Recibí la licencia:

El interesado,

Juan del Río Miguel

El expediente fué inventariado en



NEGOCIADO DE

Libro

11

Talón núm.

89.



Corresponde a la licencia solicitada por D. José Anre-
 qui su nombre de **Moracio Echevarrieta**
 sobre **supresión de fincas nº 117**
modernas de la calle de Claudio Ber-
no, 123 y 125 antiguas

expedida en **12** de **junio** de **1917**
 por acuerdo del **Consejo de Ayunt.**
 fecha **8**

Datos que se han tenido en cuenta para el empleo del timbre
 que figura en este talón, según informe del Arquitecto munici-
 pal de la **2.ª** Sección del **Urbanismo**

	METROS cuadrados.		PESETAS
Superficie horizontal de la finca.....		Hasta 250 metros cua- drados.....	
		Por id. — de exceso.	
Superficie de ensanche en sentido horizontal.		Hasta 100 metros cua- drados en sentido ho- rizontal de nueva planta.....	
		Por id. — de exceso.	
Superficie de ensanche en sentido vertical..	370	Hasta 250 metros cua- drados.....	25
	84	Por id. — de exceso.	
TOTAL.....		TOTAL.....	25

Madrid, de de 1

El Secretario,
P. O.

Recibí la licencia:
El interesado,

El expediente fué inventariado en

IMPUESTO MUNICIPAL

NEGOCIADO DE

Libro 11

Talón núm. 90



Corresponde a la licencia solicitada por D.

Martín
sobre ampliación de su finca y
construcción de pabellón de retes
en el edificio n.º 18 de la
calle de José M.ª Campos

expedida en 18 de junio de 1917
por acuerdo del Concejo de Ayuntamiento
fecha 17

Datos que se han tenido en cuenta para el empleo del timbre
que figura en este talón, según informe del Arquitecto municipal
de la 1.ª Sección del Urbanismo

	METROS cuadrados.		PESETAS
Superficie horizontal de la finca.....		Hasta 250 metros cua- drados.....	
		Por id. — de exceso.	
Superficie de ensanche en sentido horizontal.		Hasta 100 metros cua- drados en sentido ho- rizontal de nueva planta.....	
		Por id. — de exceso.	
Superficie de ensanche en sentido vertical..	<u>357</u>	Hasta 250 metros cua- drados.....	<u>25</u>
	<u>43</u>	Por id. — de exceso.	
TOTAL.....		TOTAL.....	<u>25</u>

Madrid, 16 de julio de 1920

El Secretario,
P. O.

16 JUL 1920

Recibi la licencia:
El interesado,

P. O.
Antonio Morales
El expediente fué inventariado en 17

[Faint, illegible handwritten text]

NEGOCIADO DE

Libro

11.

Talón núm.

91.



Corresponde a la licencia solicitada por D. Luciano

Alta

sobre ampliación de edificio desti-
nado a taller de calderería en la
calle de Alvaro con vuelta a la
de Mandos

expedida en 19 de junio de 1914

por acuerdo del Consejo Municipal

fecha 15

Datos que se han tenido en cuenta para el empleo del timbre
que figura en este talón, según informe del Arquitecto munici-
pal de la 1ª Sección del Insanable

	METROS cuadrados.		PESETAS
Superficie horizontal de la finca.....		Hasta 250 metros cua- drados.....	
		Por id. — de exceso.	
Superficie de ensanche en sentido horizontal.	<u>333</u>	Hasta 100 metros cua- drados en sentido ho- rizontal de nueva planta.....	<u>25</u>
		Por id. — de exceso.	
Superficie de ensanche en sentido vertical..		Hasta 250 metros cua- drados.....	
		Por id. — de exceso.	
TOTAL.....		TOTAL.....	<u>25</u>

Madrid, 22 de Marzo de 1918.

El Secretario,
P. O.

Recibí la licencia:

El interesado,

Carlos P. Puchero

El expediente fué inventariado en

三

Nov 11 1881

NEGOCIADO DE _____



Corresponde a la licencia solicitada por D. Juan Rosado
 sobre construcción de casa en el solar nº 18 provº de la calle de Sebastian Oleano

expedida en 19 de Julio de 1914
 por acuerdo del Concejo Municipal
 fecha 15

Datos que se han tenido en cuenta para el empleo del timbre que figura en este talón, según informe del Arquitecto municipal de la 2ª Sección del Urbanismo

	METROS cuadrados.		PESETAS
Superficie horizontal de la finca.....	<u>248</u> v	Hasta 250 metros cuadrados.....	<u>25</u> v
		Por id. — de exceso.	
Superficie de ensanche en sentido horizontal.		Hasta 100 metros cuadrados en sentido horizontal de nueva planta.....	
		Por id. — de exceso.	
Superficie de ensanche en sentido vertical..		Hasta 250 metros cuadrados.....	
		Por id. — de exceso.	
TOTAL.....		TOTAL.....	<u>25</u> u

Madrid, 27 de Julio de 1917
 El Secretario,
 P. O.

Recibí la licencia:
 El interesado,

Juan Rosado

El expediente fué inventariado en _____

LICENCIA PARA CONSTRUCCIÓN DE NUEVA PLANTA Y ENSANCHE DE EDIFICIOS EXISTENTES PARA CONSTRUCCIÓN DE NUEVA PLANTA Y ENSANCHE DE EDIFICIOS EXISTENTES

PIP

201

[Handwritten signature]

NEGOCIADO DE _____

Libro 11.

Talón núm. 93.



Corresponde a la licencia solicitada por D. Leon Montoya

sobre ampliación de finca en la finca n.º 21 de la calle de Do.º Cortés

expedida en 19 de junio de 1914
por acuerdo del Consejo Municipal
fecha 15

Datos que se han tenido en cuenta para el empleo del timbre que figura en este talón, según informe del Arquitecto municipal de la _____ Sección del _____

	METROS cuadrados.			PESETAS	
Superficie horizontal de la finca.....			Hasta 250 metros cuadrados.....		
			Por id. — de exceso.		
Superficie de ensanche en sentido horizontal.			Hasta 100 metros cuadrados en sentido horizontal de nueva planta.....		
			Por id. — de exceso.		
Superficie de ensanche en sentido vertical..	<u>288</u>	<u>43</u>	Hasta 250 metros cuadrados.....	<u>25</u>	<u>u</u>
			Por id. — de exceso.		
TOTAL.....			TOTAL.....	<u>25</u>	<u>u</u>

Madrid, 13 de Sete de 1914
El Secretario,
P. O.

Recibí la licencia:
El interesado,

El expediente fué inventariado en _____

Leon Montoya
Ayuntamiento de Madrid

LICENCIA PARA CONSTRUCCIÓN DE NUEVA PLANTA Y ENSANCHE DE EDIFICIOS
LICENCIA PARA CONSTRUCCIÓN DE NUEVA PLANTA Y ENSANCHE DE EDIFICIOS
LICENCIA PARA CONSTRUCCIÓN DE NUEVA PLANTA Y ENSANCHE DE EDIFICIOS

NEGOCIADO DE



Talón num. 11

Corresponde a la licencia solicitada por D. Antonio
Alcázar
 sobre construcción de finca Alcazar
de Loran 52 pro.

expedida en 19 de junio de 1917
 por acuerdo del Concejo de Ayuntamiento
 fecha 15

Datos que se han tenido en cuenta para el empleo del timbre
 que figura en este talón, según informe del Arquitecto municipal
 de la 1.ª Sección del Urbanismo

	METROS cuadrados.		PESETAS
Superficie horizontal de la finca.....	<u>430.85</u>	Hasta 250 metros cua- drados.....	<u>50</u>
		Por id. — de exceso.	
Superficie de ensanche en sentido horizontal.		Hasta 100 metros cua- drados en sentido ho- rizontal de nueva planta.....	
		Por id. — de exceso.	
Superficie de ensanche en sentido vertical..		Hasta 250 metros cua- drados.....	
		Por id. — de exceso.	
TOTAL.....		TOTAL.....	<u>50</u>


Madrid, 8 de Agosto de 1917

El Secretario,
P. O.

Recibí la licencia:
El interesado,

A. Alcázar
 El expediente fué inventariado en

LICENCIA PARA CONSTRUCCIÓN DE NUEVA PLANTA Y ENSANCHE DE EDIFICIOS
 LICENCIA PARA CONSTRUCCIÓN DE NUEVA PLANTA Y ENSANCHE DE EDIFICIOS
 LICENCIA PARA CONSTRUCCIÓN DE NUEVA PLANTA Y ENSANCHE DE EDIFICIOS



NEGOCIADO DE _____
Talón núm. _____
Corresponde a la licencia solicitada por D. Pasual
Muñoz
sobre reparaciones de casa Anson
8 pro.

expedida en 19 de Julio de 1917
por acuerdo del Concejo Municipal
fecha 15

Datos que se han tenido en cuenta para el empleo del timbre
que figura en este talón, según informe del Arquitecto municipi-
pal de la 9ª Sección del Quintado

	METROS cuadrados.		PESETAS
Superficie horizontal de la finca.....	<u>280</u>	Hasta 250 metros cua- drados.....	<u>50</u>
		Por id. — de exceso.	
Superficie de ensanche en sentido horizontal.		Hasta 100 metros cua- drados en sentido ho- rizontal de nueva planta.....	
		Por id. — de exceso.	
Superficie de ensanche en sentido vertical..		Hasta 250 metros cua- drados.....	
		Por id. — de exceso.	
TOTAL.....		TOTAL.....	<u>50</u>

Madrid, 10 de Octubre de 1917

El Secretario,
P. O.

Romigio Hernandez

Recibí la licencia:
El interesado,

El expediente fué inventariado en _____

LICENCIA PARA CONSTRUCCIÓN DE NUEVA PLANTA Y ENS ANCHUR DE EDIFICIOS
LICENCIA PARA CONSTRUCCIÓN DE NUEVA PLANTA Y ENS ANCHUR DE EDIFICIOS

En el Ayuntamiento de Madrid
a 10 de Mayo de 1971
El Alcalde



Corresponde a la licencia solicitada por D. Gedevis
Moreno
sobre construcción de finca local
por 24 con vuelta a la del
Antero

expedida en 19 de junio de 1917
por acuerdo del Consejo de Ayuntamiento
fecha 15

Datos que se han tenido en cuenta para el empleo del timbre
que figura en este talón, según informe del Arquitecto municipal
de la 5ª Sección del Urbanismo

	METROS cuadrados.		PESETAS
Superficie horizontal de la finca.....	281 43	Hasta 250 metros cua- drados.....	50
		Por id. — de exceso.	
Superficie de ensanche en sentido horizontal.		Hasta 100 metros cua- drados en sentido ho- rizontal de nueva planta.....	
		Por id. — de exceso.	
Superficie de ensanche en sentido vertical..		Hasta 250 metros cua- drados.....	
		Por id. — de exceso.	
TOTAL.....		TOTAL.....	50

Madrid, 29 de Agosto de 1917.
El Secretario,
P. O.

Recibí la licencia:
El interesado,

El expediente fué inventariado en

Aquilino Martín

LICENCIA PARA CONSTRUCCIÓN DE NUEVA PLANTA Y ENCINCHE
LICENCIA PARA CONSTRUCCIÓN DE NUEVA PLANTA Y ENCINCHE

PIS. ANO 1917 250 AYUNT.º DE MADRID



NEGOCIADO DE

libro

Talón núm.

94



ncia solicitada por D.

Sebastián

sobre construcción de finca en el solar n.º 6 de la calle de

expedida en 24 de Julio de 1917
por acuerdo del 6.º Ayuntamiento
fecha 2.º

Datos que se han tenido en cuenta para el empleo del timbre que figura en este talón, según informe del Arquitecto municipal de la 1.ª Sección del Ayuntamiento

	METROS cuadrados.		PESETAS
Superficie horizontal de la finca.....	743.50	Hasta 250 metros cuadrados.....	50
		Por id. — de exceso.	
Superficie de ensanche en sentido horizontal.		Hasta 100 metros cuadrados en sentido horizontal de nueva planta.....	
		Por id. — de exceso.	
Superficie de ensanche en sentido vertical..		Hasta 250 metros cuadrados.....	
		Por id. — de exceso.	
TOTAL.....		TOTAL.....	50

Madrid, 18 de Agosto de 1917.

El Secretario,
P. O.

Recibí la licencia:
El interesado,

P. O. Angel Garcia

El expediente fué inventariado en

NEGOCIADO DE



Corresponde a la licencia solicitada por D. Pedro
Bellegaray
sobre construcción de unos pabellones
en el interior de una finca
que se sitúa en la calle de Sta. Eugenia
con vuelta a la de D.ª Abasco de
Guernan n.º 110
expedida en 27 de Julio de 1917
por acuerdo del Concejo municipal
fecha 22

Datos que se han tenido en cuenta para el empleo del timbre
que figura en este talón, según informe del Arquitecto municipal de la 1.ª Sección del Presupuesto

	METROS cuadrados.		PESETAS
Superficie horizontal de la finca.....	1254 84	Hasta 250 metros cuadrados.....	50
		Por id. — de exceso.	
Superficie de ensanche en sentido horizontal.		Hasta 100 metros cuadrados en sentido horizontal de nueva planta.....	
		Por id. — de exceso.	
Superficie de ensanche en sentido vertical..		Hasta 250 metros cuadrados.....	
		Por id. — de exceso.	
TOTAL.....		TOTAL.....	50

Madrid, 21 de Julio de 1917
El Secretario,
P. O.

Recibí la licencia:
El interesado, P. D. Bellegaray
Por no saber firmar Ramon
Bellegaray Jose Alvarez
El expediente fué inventariado en _____





NEGOCIADO DE

Libro M.

Talón núm. 99.



Corresponde a la licencia solicitada por D. M. Wafar
Don
sobre construcción del pabellón ad-
osado al Hotel n.º 30 del P.º de la
Castellana

expedida en 24 de Junio de 1917
por acuerdo del Concejo de Ayuntamiento
fecha 22

Datos que se han tenido en cuenta para el empleo del timbre
que figura en este talón, según informe del Arquitecto munici-
pal de la 2.ª Sección del Urbanismo

	METROS cuadrados.		PESETAS
Superficie horizontal de la finca.....		Hasta 250 metros cua- drados.....	
		Por id. — de exceso.	
Superficie de ensanche en sentido horizontal.	<u>106</u>	Hasta 100 metros cua- drados en sentido ho- rizontal de nueva planta.....	<u>25</u>
		Por id. — de exceso.	
Superficie de ensanche en sentido vertical..		Hasta 250 metros cua- drados.....	
		Por id. — de exceso.	
TOTAL.....		TOTAL.....	<u>25</u>

Madrid, 29 de Setiembre de 1917
El Secretario, .
P. O.

Recibí la licencia:
El interesado,
P.º de D. Clelio Madrid
Valentín García
El expediente fué inventariado en

LICENCIA PARA CONSTRUCCIÓN DE NUEVA PLANTA Y ENSANCHE DE EDIFICACIÓN

IMPUESTO MUNICIPAL

NEGOCIADO DE *Ensanche*

Libro *11.*

Talón núm. *100*



Corresponde a la licencia solicitada por D. *Marcelino*
Luz
construcción de una finca
la Calle de Alvarado de Castro
conuelta a la Glorieta sin
nombre

expedida en *1* de *Julio* de *1917*
por acuerdo del *C. Ayuntamiento*
fecha *30 de Junio*

Datos que se han tenido en cuenta para el empleo del timbre
que figura en este talón, según informe del Arquitecto municipi-
pal de la *1.ª* Sección del *Ensanche*

	METROS cuadrados.		PESETAS
Superficie horizontal de la finca.....	<i>330.99</i>	Hasta 250 metros cua- drados.....	<i>50.00</i>
		Por id. — de exceso.	
Superficie de ensanche en sentido horizontal.		Hasta 100 metros cua- drados en sentido ho- rizontal de nueva planta.....	
		Por id. — de exceso.	
Superficie de ensanche en sentido vertical..		Hasta 250 metros cua- drados.....	
		Por id. — de exceso.	
TOTAL.....		TOTAL.....	<i>50.00</i>

Madrid, *29* de *Septbre* de *1917*.
El Secretario,
P. O.

Recibí la licencia:
El interesado,

Marcelino Luz

El expediente fué inventariado en _____

LICENCIA DADA CONSTRUCCIÓN DE NUEVA PLANTA Y ENSANCHE DE EDIFICIOS

NEGOCIADO DE

Libro

11

Talón núm.

101



Corresponde a la licencia solicitada por D.

Chovarria

sobre

obras de reforma en la casa
n.º 41 de la Calle de Ponzano

expedida en

17 de Julio

de

1917

por acuerdo del

8.º Ayuntamiento

fecha

13

Datos que se han tenido en cuenta para el empleo del timbre

que figura en este talón, según informe del Arquitecto municipal de la

1.ª

Sección del

Negociado

	METROS cuadrados.		PESETAS
3.ª Superficie horizontal de la finca.....	894	Hasta 250 metros cuadrados.....	10
		Por id. — de exceso.	
Superficie de ensanche en sentido horizontal.		Hasta 100 metros cuadrados en sentido horizontal de nueva planta.....	
		Por id. — de exceso.	
Superficie de ensanche en sentido vertical..		Hasta 250 metros cuadrados.....	
		Por id. — de exceso.	
TOTAL.....		TOTAL.....	10

Madrid, 12 de

Octubre

de 1917


El Secretario,
P. O.

Recibí la licencia:

El interesado,

Enrique Chovarria

El expediente fué inventariado en





NEGOCIADO DE

Talón núm.

iro



Corresponde a la licencia solicitada por D.

Marín, Santocilla

sobre

construcción de una casa
en la Calle de Embajadores
n.º 98.

expedida en

17 de Julio

de

1917

por acuerdo del

Excmo. Ayuntamiento

fecha

13

Datos que se han tenido en cuenta para el empleo del timbre
que figura en este talón, según informe del Arquitecto munici-
pal de la 3.ª Sección del

	METROS cuadrados.		PESETAS
Superficie horizontal de la finca.....	172.44	Hasta 250 metros cua- drados.....	29.44
		Por id. de exceso.	
Superficie de ensanche en sentido horizontal.		Hasta 100 metros cua- drados en sentido ho- rizontal de nueva planta.....	
		Por id. de exceso.	
Superficie de ensanche en sentido vertical..		Hasta 250 metros cua- drados.....	
		Por id. de exceso.	
TOTAL.....		TOTAL.....	29.44

Madrid, 8 de

Octubre de 1917

El Secretario,
P. O.

Recibí la licencia:

El interesado,

Marín, Santocilla

El expediente fué inventariado en



11/10 1771 C. 10

[Handwritten signature]

NEGOCIADO DE *Euranco*

Libro *11*

Talón núm. *102*



Corresponde a la licencia solicitada por D. *Lerto*

sobre *obras de ampliación en*

un pabellón inferior de la finca nº 20 sup. de la Calle de las Delicias

expedida en *17* de *Julio*

de *1917*

por acuerdo del *Excmo. Ayuntamiento*

fecha *13*

Datos que se han tenido en cuenta para el empleo del timbre que figura en este talón, según informe del Arquitecto municipal de la *3ª* Sección del *Euranco*

	METROS cuadrados.		PESETAS
Superficie horizontal de la finca.....		Hasta 250 metros cuadrados.....	
		Por id. — de exceso.	
Superficie de ensanche en sentido horizontal.		Hasta 100 metros cuadrados en sentido horizontal de nueva planta.....	
		Por id. — de exceso.	
Superficie de ensanche en sentido vertical <i>menor del 50%</i>		Hasta 250 metros cuadrados.....	<i>10 00</i>
		Por id. — de exceso.	
TOTAL.....		TOTAL.....	<i>10 00</i>

Madrid, *6* de *Octubre* de *1917*

El Secretario,
P. O.

Recibí la licencia:

El interesado,

[Signature]

El expediente fué inventariado en

NEGOCIADO DE *Ensanche*

Libro *11*

Talón núm. *104*



Corresponde a la licencia solicitada por D. *Miguel*

Gracia
sobre *describo de muro y construcción*
y ampliación de lotes en la
finca nº 8 de la Calle de Prater
de los Benavides

expedida en *17* de *Julio* de *1917*

por acuerdo del *8.º Ayuntamiento*

fecha *12*

Datos que se han tenido en cuenta para el empleo del timbre que figura en este talón, según informe del Arquitecto municipal de la _____ Sección del _____

	METROS cuadrados.		PESETAS
Superficie horizontal de la finca.....	<i>1140</i>	Hasta 250 metros cuadrados.....	<i>29.00</i>
		Por id. _____ de exceso.	
Superficie de ensanche en sentido horizontal.		Hasta 100 metros cuadrados en sentido horizontal de nueva planta.....	
		Por id. _____ de exceso.	
Superficie de ensanche en sentido vertical..		Hasta 250 metros cuadrados.....	
		Por id. _____ de exceso.	
TOTAL.....		TOTAL.....	<i>29.00</i>

Madrid, *27* de *12* de *1917*

El Secretario,
P. O.

Recibí la licencia:
El interesado,

Miguel Gracia

El expediente fué inventariado en _____



NEGOCIADO DE

Libro

Talón núm.



Corresponde a la licencia solicitada por

periora de la Hermandad de San
sobre
miento un piso que edificio de
la Calle de Santeramo Crisóstomo
nº 3.

expedida en 17 de Julio de 1917
por acuerdo del 6.º ayuntamiento
fecha 13.

Datos que se han tenido en cuenta para el empleo del timbre
que figura en este talón, según informe del Arquitecto municipi-
pal de la 1.ª Sección del Enanche

	METROS cuadrados.		PESETAS
Superficie horizontal de la finca.....		Hasta 250 metros cua- drados.....	
		Por id. de exceso.	
Superficie de ensanche en sentido horizontal.		Hasta 100 metros cua- drados en sentido ho- rizontal de nueva planta.....	
		Por id. de exceso.	
Superficie de ensanche en sentido vertical..	431.92	Hasta 250 metros cua- drados.....	29.49
		Por id. de exceso.	
TOTAL.....		TOTAL.....	29.49

Madrid, 21 de Agosto de 1917

El Secretario,
P. O.

Recibí la licencia:
El interesado,

El expediente fué inventariado en

ENCARGO DE LICENCIA PARA CONSTRUCCIÓN DE NUEVA PLANTA Y ENSANCHE DE EDIFICIOS



NEGOCIADO DE *Ensanche*

Libro *11*

Talón núm. *106*



Corresponde a la licencia solicitada por D. *Luis*

Abrera
obre *construcción nueva casa en la*
Calle del General Perolita nº 24
provisional

expedida en *4* de *agosto* de *1917*
por acuerdo del *C.º ayuntamiento*
fecha *28 de Julio*

Datos que se han tenido en cuenta para el empleo del timbre
que figura en este talón, según informe del Arquitecto municipal
de la *2.ª* Sección del *Ensanche*

	METROS cuadrados.		PESETAS
Superficie horizontal de la finca.....	<i>699.29</i>	Hasta 250 metros cua- drados.....	<i>50</i>
		Por id. — de exceso.	
Superficie de ensanche en sentido horizontal.		Hasta 100 metros cua- drados en sentido ho- rizontal de nueva planta.....	
		Por id. — de exceso.	
Superficie de ensanche en sentido vertical..		Hasta 250 metros cua- drados.....	
		Por id. — de exceso.	
TOTAL.....		TOTAL.....	<i>50</i>

Madrid, *16* de *Mayo* de *1917*

El Secretario,
P. O.

Recibí la licencia:
El interesado,

José V. Marroja
El expediente fué inventariado en

LICENCIA PARA CONSTRUCCIÓN DE NUEVA PLANTA Y ENCANCILLAMIENTO



Handwritten text in cursive script, possibly a signature or date, located in the center of the page.

NEGOCIADO DE Ensanche

Libro 11

Talón núm. 108



165

Corresponde a la licencia solicitada por D. Luis

Rhones

bre construcción de una casa
en la Calle del Gral Sordana
nº 21 priv.

expedida en 4 de Agosto de 1917
por acuerdo del C.º Ayuntamiento
fecha 28 de Julio

Datos que se han tenido en cuenta para el empleo del timbre
que figura en este talón, según informe del Arquitecto municipi-
pal de la 2ª Sección del Ensanche

	METROS cuadrados.		PESETAS
Superficie horizontal de la finca.....	<u>38332</u>	Hasta 250 metros cua- drados.....	<u>50</u> €,
		Por id. — de exceso.	
Superficie de ensanche en sentido horizontal.		Hasta 100 metros cua- drados en sentido ho- rizontal de nueva planta.....	
		Por id. — de exceso.	
Superficie de ensanche en sentido vertical..		Hasta 250 metros cua- drados.....	
		Por id. — de exceso.	
TOTAL.....		TOTAL.....	<u>50</u> €

Madrid, 28 de Septiembre de 1 918

El Secretario,
P. O.

Recibí la licencia:
El interesado,

José Villarroya
El expediente fué inventariado en

LICENCIA PARA CONSTRUCCIÓN DE NUEVA PLANTA Y ENSANCHE

03
1875
1917
1916

NEGOCIADO DE *Ensamble*

Libro *11*

Talón núm. *108*



Corresponde a la licencia solicitada por D. *Juan*

Antonio Basanta

sobre *construcción de pabellón inter-*
rior en el solar de la Calle de
Diego de León número 1, Castillo
propiedad de D. Agustín Bonterwill

expedida en *4* de *agosto* de *1917*
por acuerdo del *Excmo. Ayuntamiento*
fecha *28 de Julio*

Datos que se han tenido en cuenta para el empleo del timbre
que figura en este talón, según informe del Arquitecto munici-
pal de la *2ª* Sección del *Ensamble*

	METROS cuadrados.		PESETAS
Superficie horizontal de la finca.....	<i>248</i>	Hasta 250 metros cua- drados.....	<i>29</i>
		Por id. — de exceso.	
Superficie de ensanche en sentido horizontal.		Hasta 100 metros cua- drados en sentido ho- rizontal de nueva planta.....	
		Por id. — de exceso.	
Superficie de ensanche en sentido vertical..		Hasta 250 metros cua- drados.....	
		Por id. — de exceso.	
TOTAL.....		TOTAL.....	<i>29</i>

Madrid, *21* de *agosto* de *1917*

El Secretario,
P. O.

Recibí la licencia:

El interesado,

Basanta

El expediente fué inventariado en

LICENCIA DADA PARA CONSTRUCCIÓN DE NUEVA PLANTA Y ENSANCHE DE EDIFICIOS



NEGOCIADO DE

Libro 11

Talón núm. 109



Corresponde a la licencia solicitada por D. Leandro del Valle y Pantaleón Castellanos sobre construcción de finca en el solar n.º 11 de la calle de Castillo

expedida en 10 de Agosto de 1917
por acuerdo del Excmo. Ayte.
fecha 20 de Julio p.p.

Datos que se han tenido en cuenta para el empleo del timbre que figura en este talón, según informe del Arquitecto municipal de la 2.ª Sección del Ensanche

	METROS cuadrados.		PESETAS
Superficie horizontal de la finca.....	<u>421'33</u>	Hasta 250 metros cuadrados.....	<u>50</u>
		Por id. — de exceso.	
Superficie de ensanche en sentido horizontal.		Hasta 100 metros cuadrados en sentido horizontal de nueva planta.....	
		Por id. — de exceso.	
Superficie de ensanche en sentido vertical..		Hasta 250 metros cuadrados.....	
		Por id. — de exceso.	
TOTAL.....		TOTAL.....	<u>50</u>

Madrid, 23 de Octubre de 1917
El Secretario,
P. O.

Recibí la licencia:
El interesado,
L. del Valle.

El expediente fué inventariado en _____

LICENCIA PARA CONSTRUCCIÓN DE NUEVA PLANTA Y ENSANCHE

NEGOCIADO DE



Talón núm. 110

Corresponde a la licencia solicitada por D. Diego
Marqués Casariego
 sobre construcción de finca en el
solar n.º 3 de la Calle de Corcuera

expedida en 10 de Diciembre del 1917
 por acuerdo del Concejo Ajto
 fecha 3 del actual

Datos que se han tenido en cuenta para el empleo del timbre
 que figura en este talón, según informe del Arquitecto municipal
 de la 3.ª Sección del Ensanche

	METROS cuadrados.		PESETAS
Superficie horizontal de la finca.....	<u>414 30</u>	Hasta 250 metros cua- drados.....	<u>50</u>
		Por id. — de exceso.	
Superficie de ensanche en sentido horizontal.		Hasta 100 metros cua- drados en sentido ho- rizontal de nueva planta.....	
		Por id. — de exceso.	
Superficie de ensanche en sentido vertical..		Hasta 250 metros cua- drados.....	
		Por id. — de exceso.	
TOTAL.....		TOTAL.....	<u>50</u>

Madrid, 9 de Enero de 1 919

El Secretario,
P. O.

Recibí la licencia:
El interesado,

Casariego

El expediente fué inventariado en

LICENCIA PARA CONSTRUCCIÓN DE NUEVA PLANTA Y ENSANCHE DE EDIFICIOS

NEGOCIADO DE

Libro

11

Talón núm.

111



Corresponde a la licencia solicitada por D.

Gallardo

sobre *construcción de edificio destinado a taller y garage en el solar n.º 36 de la Calle Goya*

expedida en *10* de *Agosto* de *1917*
por acuerdo del *Excmo. Ayte.*
fecha *3 del actual*

Datos que se han tenido en cuenta para el empleo del timbre que figura en este talón, según informe del Arquitecto municipal de la *2ª* Sección del *Ensanche*

	METROS cuadrados.		PESETAS
Superficie horizontal de la finca.....	<i>105'19</i>	Hasta 250 metros cuadrados.....	<i>29</i>
		Por id. — de exceso.	
Superficie de ensanche en sentido horizontal.		Hasta 100 metros cuadrados en sentido horizontal de nueva planta.....	
		Por id. — de exceso.	
Superficie de ensanche en sentido vertical..		Hasta 250 metros cuadrados.....	
		Por id. — de exceso.	
TOTAL.....		TOTAL.....	<i>29</i>

Madrid, *6* de *Septiembre* de *1917*

El Secretario,
P. O.

Recibí la licencia:

El interesado,

P.O. José Gallardo

El expediente fué inventariado en

IMPRESA

NEGOCIADO DE _____

Libro 11

Talón núm. 112



Corresponde a la licencia solicitada por D. Jam

Orto
 ore construcción de finca en el n.º 39 dupl.º
de la calle de Segovia

expedida en 14 de Ago de 1917
 por acuerdo del Excmo. Ayto
 fecha 10 del actual

Datos que se han tenido en cuenta para el empleo del timbre
 que figura en este talón, según informe del Arquitecto municipal
 de la 3.ª Sección del Ensanche

	METROS cuadrados.		PESETAS
Superficie horizontal de la finca.....	<u>370.62</u>	Hasta 250 metros cua- drados.....	<u>50</u>
		Por id. — de exceso.	
Superficie de ensanche en sentido horizontal.		Hasta 100 metros cua- drados en sentido ho- rizontal de nueva planta.....	
		Por id. — de exceso.	
Superficie de ensanche en sentido vertical..		Hasta 250 metros cua- drados.....	
		Por id. — de exceso.	
TOTAL.....		TOTAL.....	

Madrid, 25 de Sept de 1917
 El Secretario,
 P. O.

Recibí la licencia:
 El interesado,
Vicente Alcaez
 El expediente fué inventariado en _____

LICENCIA DADA CONSTRUCCIÓN DE NUEVA PLANTA Y ENSANCHE DE EDIFICIOS

NEGOCIADO DE

Libro 11

Talón núm. 3



Corresponde a la licencia solicitada por D. Valentin Ruiz

sobre construcción de tapia y pabellón en la calle de Marañón edificio de La Unión Electrica Madrileña

expedida en 14 de Octubre de 1917
por acuerdo del Excmo. Ayte.
fecha 10 del actual

Datos que se han tenido en cuenta para el empleo del timbre que figura en este talón, según informe del Arquitecto municipal de la 3ª Sección del Ensanche

	METROS cuadrados.		PESETAS
Superficie horizontal de la finca.....	<u>27</u>	Hasta 250 metros cuadrados.....	<u>27</u>
		Por id. — de exceso.	
Superficie de ensanche en sentido horizontal.		Hasta 100 metros cuadrados en sentido horizontal de nueva planta.....	
		Por id. — de exceso.	
Superficie de ensanche en sentido vertical..		Hasta 250 metros cuadrados.....	
		Por id. — de exceso.	
TOTAL.....		TOTAL.....	<u>27</u>

Madrid, 1 de Octubre de 1917
El Secretario,
P. O.

Recibí la licencia:
El interesado,

José M. Garrido
El expediente fue inventariado en

LICENCIA PARA CONSTRUCCIÓN DE NUEVA PLANTA Y ENSANCHE DE EDIFICIOS



Revo

Clase

NEGOCIADO DE

Libro 11

Talón núm. 114



Corresponde a la licencia solicitada por D. Rafael Poldán
 re obras de reforma y revoco en la
chada a la finca n.º 21 de la calle
1 de Goya

expedida en 14 de Agosto de 1917
 por acuerdo del Excmo. Ayuntamiento
 fecha 10 del actual

Datos que se han tenido en cuenta para el empleo del timbre
 que figura en este talón, según informe del Arquitecto municipal
 de la 2ª Sección del Ensanche

	METROS cuadrados.		PESETAS
<u>Revoco</u> Superficie horizontal de la finca <u>n.º 21</u>	<u>200.</u>	Hasta 250 metros cua- drados.....	<u>25.</u>
		Por id. — de exceso.	
<u>Obras de reforma</u> Superficie de ensanche en sentido horizontal.	<u>100.</u>	Hasta 100 metros cua- drados en sentido ho- rizontal de nueva planta.....	<u>25.</u>
		Por id. — de exceso.	
Superficie de ensanche en sentido vertical..		Hasta 250 metros cua- drados.....	
		Por id. — de exceso.	
TOTAL.....		TOTAL.....	<u>50.</u>

Madrid, 12 de Octubre de 1917
 El Secretario,
 P. O.

Recibí la licencia:
 El interesado,
Rafael Poldán

El expediente fue inventariado en

LICENCIA PARA CONSTRUCCIÓN DE NUEVA PLANTA Y ENSANCHE

NEGOCIADO DE

Libro

11

Talón núm.

119



Corresponde a la licencia solicitada por D. *Pautino*

sobre *obras de ampliación, en la finca garage Lagasca 56.*

expedida en *14* de *Agosto* de *1917*
por acuerdo del *Excmo. Ayte.*
fecha *10 del actual*

Datos que se han tenido en cuenta para el empleo del timbre que figura en este talón, según informe del Arquitecto municipal de la *2ª* Sección del *Ensanche*

	METROS cuadrados.		PESETAS
Superficie horizontal de la finca.....		Hasta 250 metros cuadrados.....	
		Por id. — de exceso.	
Superficie de ensanche en sentido horizontal.	<i>72 28</i>	Hasta 100 metros cuadrados en sentido horizontal de nueva planta.....	<i>10</i>
		Por id. — de exceso.	
Superficie de ensanche en sentido vertical..		Hasta 250 metros cuadrados.....	
		Por id. — de exceso.	
TOTAL.....		TOTAL.....	<i>10</i>

Madrid, *2* de *Sept.* de *1917*
El Secretario,
P. O.

Recibí la licencia:
El interesado,
P. O.
Antonio Lario
El expediente fué inventariado en

MAYORÍA DE LA COMISIÓN DE ENSEÑANZA Y CULTURA DE MADRID

NEGOCIADO DE

Libro

11

Talón núm.

116



Corresponde a la licencia solicitada por D.

Acquiere

sobre *Ampliación de un piso en la finca n.º 60 de la calle de Platería Estava y obras de reforma interior*

expedida en *14* de *Agosto* de *1917*
por acuerdo del *Excmo Ayuntamiento*
fecha *10 del actual*

Datos que se han tenido en cuenta para el empleo del timbre que figura en este talón, según informe del Arquitecto municipal de la *1ª* Sección del *Ensanche*

	METROS cuadrados.		PESETAS
<i>Obra de reforma</i> Superficie horizontal de la finca.....	<i>10 31</i>	Hasta 250 metros cuadrados.....	<i>10 .</i>
		Por id. — de exceso.	
Superficie de ensanche en sentido horizontal.		Hasta 100 metros cuadrados en sentido horizontal de nueva planta.....	
		Por id. — de exceso.	
Superficie de ensanche en sentido vertical..	<i>109 20</i>	Hasta 250 metros cuadrados.....	<i>10 .</i>
		Por id. — de exceso.	
TOTAL.....		TOTAL.....	<i>20 .</i>

Madrid, *9* de *Octubre* de *1917*

El Secretario,
P. O.

Recibí la licencia:
El interesado,

José Antonio Aguirre

El expediente fué inventariado en

LICENCIA PARA CONSTRUCCIÓN DE NUEVA PLANTA Y ENSANCHE DE EDIFICIOS

Obispo de

10 n. h. 1/2 2

— 1/2 1/2 1/2

NEGOCIADO DE

Libro

11

Talón núm.



Corresponde a la licencia solicitada por D.

Ortigu

sobre *Obras de reforma y reconstrucción en el hotel n.º 1 y 7 de la calle de Almagro*

expedida en *12* de *Agosto* de *1917*
por acuerdo del *Excmo Ayuntamiento*
fecha *10 del actual*

Datos que se han tenido en cuenta para el empleo del timbre que figura en este talón, según informe del Arquitecto municipal de la *1.ª* Sección del *Casas*

	METROS cuadrados.		PESETAS
<i>Obras de reforma</i> Superficie horizontal de la finca.....	<i>26</i> <i>40</i>	Hasta 250 metros cuadrados.....	<i>10</i>
		Por id. — de exceso.	
Superficie de ensanche en sentido horizontal.	<i>7</i> <i>40</i>	Hasta 100 metros cuadrados en sentido horizontal de nueva planta.....	<i>10</i>
		Por id. — de exceso.	
Superficie de ensanche en sentido vertical..		Hasta 250 metros cuadrados.....	
		Por id. — de exceso.	
TOTAL.....		TOTAL.....	<i>20</i>

Madrid, *23* de *Noviembre* de *1918*
El Secretario,
P. O.

Recibí la licencia:
El interesado,

P. O. Segura
El expediente fué inventariado en

al Ayuntamiento de Madrid
a 10 de Mayo de 1884

NEGOCIADO DE

Libro

11

Talón núm.

118



Corresponde a la licencia solicitada por D. *Ambrosio*

Moscello

sobre

obra de ampliación en el arbol, calle de Alarcas n.º 18

expedida en 14 de

Agosto

de 1917

por acuerdo del

Excmo. Ayuntamiento

fecha

3 del actual

Datos que se han tenido en cuenta para el empleo del timbre que figura en este talón, según informe del Arquitecto municipal de la Sección del *Ensanche*

	METROS cuadrados.		PESETAS
Superficie horizontal de la finca.....		Hasta 250 metros cuadrados.....	
		Por íd. — de exceso.	
Superficie de ensanche en sentido horizontal.		Hasta 100 metros cuadrados en sentido horizontal de nueva planta.....	
		Por íd. — de exceso.	
Superficie de ensanche en sentido vertical..	212.5	Hasta 250 metros cuadrados.....	10
		Por íd. — de exceso.	
TOTAL.....		TOTAL.....	10

Madrid, 14 de

Sept

de 1917

El Secretario,
P. O.

Recibí la licencia:

El interesado,

P. O.

Ambrosio Moscello
(firmado)

El expediente fué inventariado en

LICENCIA PARA CONSTRUCCIÓN DE NUEVA PLANTA Y ENSANCHE DE EDIFICIOS

NEGOCIADO DE _____

Libro

11

Talón núm.

119



Corresponde a la licencia solicitada por D. Maria

sobre aumento de piso en local
n.º 105. de la calle del Hospital
Real

expedida en 2 de Septiembre de 1917
por acuerdo del Excmo. Ayuntamiento
fecha 31 ppdo. mes

Datos que se han tenido en cuenta para el empleo del timbre
que figura en este talón, según informe del Arquitecto municipal de la 2.ª Sección del Municipio

	METROS cuadrados.		PESETAS
Superficie horizontal de la finca.....		Hasta 250 metros cuadrados.....	
		Por id. — de exceso.	
Superficie de ensanche en sentido horizontal.		Hasta 100 metros cuadrados en sentido horizontal de nueva planta.....	
		Por id. — de exceso.	
Superficie de ensanche en sentido vertical..	<u>20</u>	Hasta 250 metros cuadrados.....	<u>10</u>
		Por id. — de exceso.	
TOTAL.....		TOTAL.....	<u>10</u>

Madrid, 2 de Octubre de 1917

El Secretario,
P. O.

Recibí la licencia:
El interesado,

[Signature]

El expediente fué inventariado en _____

LICENCIA PARA CONSTRUCCIÓN DE NUEVA PLANTA Y ENSANCHE DE EDIFICIOS

NEGOCIADO DE _____

Libro 11

Talón núm. 120



Corresponde a la licencia solicitada por D. Alonso

Blanco

sobre aumento de piso en un pro-
pellon interior de maquinaria en
la fábrica de chocolate Manuel
Portueta 3. con vuelta a la de
Corumbia

expedida en 1 de Septiembre de 1917
por acuerdo del Consejo Municipal
fecha 21 Mayo 1917

Datos que se han tenido en cuenta para el empleo del timbre
que figura en este talón, según informe del Arquitecto municipi-
pal de la 1ª Sección del Municipio

	METROS cuadrados.		PESETAS
Superficie horizontal de la finca.....		Hasta 250 metros cua- drados.....	
		Por id. — de exceso.	
Superficie de ensanche en sentido horizontal.		Hasta 100 metros cua- drados en sentido ho- rizontal de nueva planta.....	
		Por id. — de exceso.	
Superficie de ensanche en sentido vertical..	<u>10</u> <u>50</u>	Hasta 250 metros cua- drados.....	<u>10</u>
		Por id. — de exceso.	
TOTAL.....		TOTAL.....	<u>10</u>

Madrid, 29 de Septiembre de 1917

El Secretario,
P. O.

Recibí la licencia:
El interesado,

P. O.

Juan Pérez

El expediente fué inventariado en _____

LICENCIA PARA CONSTRUCCIÓN DE NUEVA PLANTA Y ENSANCHE DE EDIFICIOS



75

NEGOCIADO DE _____

Libro 11 Talón núm. 121



Corresponde a la licencia solicitada por D. Notario
Juan Antonio
 sobre ampliación de fachada destinada
a cuartos en el solar n.º 1 de la
calle de Valdehumoso

expedida en 11 de Sept de 1917
 por acuerdo del Excmo. Ayto.
 fecha 31 por todo mes

Datos que se han tenido en cuenta para el empleo del timbre
 que figura en este talón, según informe del Arquitecto municipi-
 pal de la 1.ª Sección del Ensanche

	METROS cuadrados.		PESETAS
Superficie horizontal de la finca.....		Hasta 250 metros cua- drados.....	
		Por id. — de exceso.	
Superficie de ensanche en sentido horizontal.	<u>149.80</u>	Hasta 100 metros cua- drados en sentido ho- rizontal de nueva planta.....	<u>25</u>
		Por id. — de exceso.	
Superficie de ensanche en sentido vertical..		Hasta 250 metros cua- drados.....	
		Por id. — de exceso.	
TOTAL.....		TOTAL.....	<u>25</u>

Madrid, 30 de Enero de 1919

El Secretario,
P. O.

Recibí la licencia:
El interesado,

Juan Antonio

El expediente fué inventariado en _____

LICENCIA PARA CONSTRUCCIÓN DE NUEVA PLANTA Y ENSANCHE DE EDIFICIOS



Excmo. Sr. D. D. de

NEGOCIADO DE _____

Libro 11

Talón núm. 122



Corresponde a la licencia solicitada por D. Jarén
García de Seainir
 sobre ampliación de edificio en cons-
trucción sito en la calle Fortuny 45

expedida en 11 de actual de 1917
 por acuerdo del Excmo Ayuntamiento
 fecha 31 del ppo Agosto

Datos que se han tenido en cuenta para el empleo del timbre
 que figura en este talón, según informe del Arquitecto munici-
 pal de la 1ª Sección del Ensanche

	METROS cuadrados.		PESETAS
Superficie horizontal de la finca.....		Hasta 250 metros cua- drados.....	
		Por id. — de exceso.	
Superficie de ensanche en sentido horizontal.	<u>225.30</u>	Hasta 100 metros cua- drados en sentido ho- rizontal de nueva planta.....	<u>25</u>
		Por id. — de exceso.	
Superficie de ensanche en sentido vertical..		Hasta 250 metros cua- drados.....	
		Por id. — de exceso.	
TOTAL.....		TOTAL.....	<u>25</u>

Madrid, 11 de Abril de 1918.
 El Secretario,
 P. O.

Recibí la licencia:
 El interesado,

Fernando García de Seainir

El expediente fué inventariado en _____

LICENCIA PARA CONSTRUCCIÓN DE NUEVA PLANTA Y ENSANCHE DE EDIFICIOS

NEGOCIADO DE

Talón núm. 123

Corresponde a la licencia solicitada por D. *Jose Pricio*

sobre *construcción de finca en el solar n.º 24 prov. de la calle Fernando el Católico*

expedida en *11* de *Sept* de *1917*
por acuerdo del *Excmo Ayuntamiento*
fecha *31 ppso mes*

Datos que se han tenido en cuenta para el empleo del timbre que figura en este talón, según informe del Arquitecto municipal de la *1.ª* Sección del *Ensanche*

	METROS cuadrados.		PESETAS
Superficie horizontal de la finca.....	<i>338 1/2</i>	Hasta 250 metros cuadrados.....	<i>50</i>
		Por id. — de exceso.	
Superficie de ensanche en sentido horizontal.		Hasta 100 metros cuadrados en sentido horizontal de nueva planta.....	
		Por id. — de exceso.	
Superficie de ensanche en sentido vertical..		Hasta 250 metros cuadrados.....	
		Por id. — de exceso.	
TOTAL.....		TOTAL.....	<i>50</i>

Madrid, *29* de *9* de *17*

El Secretario,
P. O.

Recibí la licencia:

El interesado,

Jose Pricio

El expediente fué inventariado en

LICENCIA PARA CONSTRUCCIÓN DE NUEVA PLANTA Y ENSANCHE DE EDIFICIOS



Charro

NEGOCIADO DE

Talón núm. 124

11



corresponde a la licencia solicitada por D. *Francisco*

Orador

*obra de ampliación y reforma
del Hotel n.º 106 de plaza calle
Graf Partinax*

lida en *14* de *Septiembre* de 1917
cuerdo del *Excmo Ayuntamiento*
21 pesos mes

que se han tenido en cuenta para el empleo del timbre
figura en este talón, según informe del Arquitecto munici-
de la *2ª* Sección del *Ensanche*

	METROS cuadrados.		PESETAS
Superficie horizontal de la finca.....		Hasta 250 metros cua- drados.....	
		Por íd. — de exceso.	
Superficie de ensanche en sentido horizontal.	<i>124.64</i>	Hasta 100 metros cua- drados en sentido ho- rizontal de nueva planta.....	<i>25</i>
		Por íd. — de exceso.	
<i>Obra de ref.</i> Superficie de ensanche en sentido vertical..	<i>33.28</i>	Hasta 250 metros cua- drados.....	<i>10</i>
		Por íd. — de exceso.	
TOTAL.....		TOTAL.....	<i>35</i>

Madrid, *1.º* de *Diciembre* de 1917

El Secretario,
P. O.

Recibí la licencia:
El interesado,

Francisco Orador

El expediente fue inventariado en

LICENCIA PARA CONSTRUCCIÓN DE NUEVA PLANTA Y ENSANCHE DE EDIFICIOS DE EDIFICIOS

IMPUESTO MUNICIPAL

NEGOCIADO DE

Libro 11

Talón núm. 125



Corresponde a la licencia solicitada por D. *Macario Sanchez*

sobre *construcción de un frontón para*
juogo de pelota en el Parque de
Recreo "El Paraíso" sito en la
calle de Alcalá en vuelta a los
de Alcantara y Humana
 expedida en *4* de *Septiembre* de *1917*
 por acuerdo del *Excmo Ayuntamiento*
 fecha *31 de Mayo*

Datos que se han tenido en cuenta para el empleo del timbre que figura en este talón, según informe del Arquitecto municipal de la *2ª* Sección del *Ensanche*

	METROS cuadrados.		PESETAS
Superficie horizontal de la finca.....	<i>395.91</i>	Hasta 250 metros cuadrados.....	<i>50</i>
		Por id. — de exceso.	
Superficie de ensanche en sentido horizontal.		Hasta 100 metros cuadrados en sentido horizontal de nueva planta.....	
		Por id. — de exceso.	
Superficie de ensanche en sentido vertical..		Hasta 250 metros cuadrados.....	
		Por id. — de exceso.	
TOTAL.....		TOTAL.....	<i>50</i>

Madrid, *1º* de *Octubre* de *1917*
 El Secretario,
 P. O.

Recibí la licencia:
 El interesado,

Sancho

El expediente fué inventariado en

LICENCIA PARA CONSTRUCCIÓN DE NUEVA PLANTA Y ENSANCHE DE EDIFICIOS

NEGOCIADO DE

Libro

11

Talón núm.

126



Corresponde a la licencia solicitada por D. L. Marques
de Ponce-Villanova

sobre Construcción de garage en el
interior de la casa, Lebano 90.

expedida en 4 de Sept. de 1917
por acuerdo del Excmo. Ayunt.
fecha 21 pasado mes

Datos que se han tenido en cuenta para el empleo del timbre
que figura en este talón, según informe del Arquitecto municipi-
pal de la 2ª Sección del Ensanche

	METROS cuadrados.		PESETAS
Superficie horizontal de la finca.....		Hasta 250 metros cua- drados.....	
		Por íd. — de exceso.	
Superficie de ensanche en sentido horizontal.	187 60	Hasta 100 metros cua- drados en sentido ho- rizontal de nueva planta.....	25-
		Por íd. — de exceso.	
Superficie de ensanche en sentido vertical..		Hasta 250 metros cua- drados.....	
		Por íd. — de exceso.	
TOTAL.....		TOTAL.....	25-

Madrid, 7 de Nbre de 1917
El Secretario,
P. O.

Recibí la licencia:
El interesado,

Ramon Martinez

El expediente fué inventariado en

NEGOCIADO DE _____

Libro 11

Talón núm. 127



Corresponde a la licencia solicitada por D. Ricardo

Monte
construcción de finca en el solar n.º 7.
de la calle de Benito Gutiérrez

dada en 4 de Septiembre de 1917

por acuerdo del Excmo Ayuntamiento

fecha 31 ppro mej

Datos que se han tenido en cuenta para el empleo del timbre
 que figura en este talón, según informe del Arquitecto municipal
 de la 1ª Sección del Ensanche

	METROS cuadrados.			PESETAS
Superficie horizontal de la finca.....	<u>310</u>	<u>10</u>	Hasta 250 metros cuadrados.....	<u>50</u>
			Por id. — de exceso.	
Superficie de ensanche en sentido horizontal.			Hasta 100 metros cuadrados en sentido horizontal de nueva planta.....	
			Por id. — de exceso.	
Superficie de ensanche en sentido vertical..			Hasta 250 metros cuadrados.....	
			Por id. — de exceso.	
TOTAL.....			TOTAL.....	<u>50</u>

Madrid, 27 de Dicre de 1917

El Secretario,
P. O.

Recibí la licencia:

El interesado

Ricardo Monte

El expediente fue inventariado en _____

NEGOCIADO DE

Libro

11

Talón núm.

128



Corresponde a la licencia solicitada por D. *Rosario Catin*

sobre *obras de ampliación en una finca sita en la prolongación de la calle Santerom. Quintada trapezoidal comprendida entre la calle G. Pareces y la de Abascal*
 expedida en *21* de *Sept* de *1917*
 por acuerdo del *Excmo. Ayunt.*
 fecha *31* *ppdo* *mes*

Datos que se han tenido en cuenta para el empleo del timbre que figura en este talón, según informe del Arquitecto municipal de la *1^a* Sección del *Ensanche*

	METROS cuadrados.		PESETAS
Superficie horizontal de la finca.....		Hasta 250 metros cuadrados.....	
		Por id. — de exceso.	
Superficie de ensanche en sentido horizontal.		Hasta 100 metros cuadrados en sentido horizontal de nueva planta.....	
		Por id. — de exceso.	
Superficie de ensanche en sentido vertical..	<i>89/10</i>	Hasta 250 metros cuadrados.....	<i>10</i>
		Por id. — de exceso.	
TOTAL.....		TOTAL.....	<i>10</i>

Madrid, *1^o* de *Oct* de *1917*

El Secretario,
P. O.

Recibí la licencia:
El interesado,

Rafael Arriba

El expediente fue inventariado en

IMPUESTO MUNICIPAL

NEGOCIADO DE



Libro 11

Talón núm. 129

responde a la licencia solicitada por D. Cipriano Martín

sobre Construcción de finca en un solar sito en la calle Meléndez Valdés próxima a la de la Purísima

expedida en 11 de Septe de 1917 por acuerdo del Excmo Ayuntamiento fecha 31 ppdo mes

Datos que se han tenido en cuenta para el empleo del timbre que figura en este talón, según informe del Arquitecto municipal de la 1ª Sección del Ensanche

	METROS cuadrados.		PESETAS
Superficie horizontal de la finca.....	373'10	Hasta 250 metros cuadrados.....	50.
		Por id. — de exceso.	
Superficie de ensanche en sentido horizontal.		Hasta 100 metros cuadrados en sentido horizontal de nueva planta.....	
		Por id. — de exceso.	
Superficie de ensanche en sentido vertical..		Hasta 250 metros cuadrados.....	
		Por id. — de exceso.	
TOTAL.....		TOTAL.....	50.

Madrid, de de 1

El Secretario,
P. O.

Recibí la licencia:
El interesado,

El expediente fué inventariado en

LICENCIA DADA A CONSTRUCCIÓN DE NUEVA DE ANTA V ENSANCHE DE EDIFICIOS
LICENCIA DADA A CONSTRUCCIÓN DE NUEVA DE ANTA V ENSANCHE DE EDIFICIOS

PLS AND 197 250 AYUNT^o DE MADRID

1.

NEGOCIADO DE

Talón núm 130



Corresponde a la licencia solicitada por D. *Augusto Martiner*
sobre *construcción de casa en el solar n.º 40*
de la calle de Monte Esquivel

expedida en *11* de *Septiembre* de *1917*
por acuerdo del *Excmo. Ajunt.*
fecha *31 ppto mis*

Datos que se han tenido en cuenta para el empleo del timbre
que figura en este talón, según informe del Arquitecto municipi-
pal de la *1ª* Sección del *Ensanche*

	METROS cuadrados.		PESETAS
Superficie horizontal de la finca.....	<i>350'24</i>	Hasta 250 metros cua- drados.....	<i>50</i>
		Por id. — de exceso.	
Superficie de ensanche en sentido horizontal.		Hasta 100 metros cua- drados en sentido ho- rizontal de nueva planta.....	
		Por id. — de exceso.	
Superficie de ensanche en sentido vertical..		Hasta 250 metros cua- drados.....	
		Por id. — de exceso.	
TOTAL.....		TOTAL.....	<i>50</i>

Madrid, *10* de *Sept* de *1917*
El Secretario,
P. O.

Recibí la licencia:
Por orden El interesado,
Jose Luis Bermudez Labad
El expediente fué inventariado en

NEGOCIADO DE



11

Talón núm. 131



Corresponde a la licencia solicitada por D. Julian

sobre Martinez
construcción de casa en el solar n.º 58
de la calle de Monte Esquerra

expedida en 4 de Sept de 1917
por acuerdo del Excmo Ayuntamiento
fecha 31 ppo mes

Datos que se han tenido en cuenta para el empleo del timbre
que figura en este talón, según informe del Arquitecto municipal
de la 1ª Sección del Ensanche

	METROS cuadrados.		PESETAS
Superficie horizontal de la finca.....	<u>350 14</u>	Hasta 250 metros cua- drados.....	<u>50</u>
		Por id. — de exceso.	
Superficie de ensanche en sentido horizontal.		Hasta 100 metros cua- drados en sentido ho- rizontal de nueva planta.....	
		Por id. — de exceso.	
Superficie de ensanche en sentido vertical..		Hasta 250 metros cua- drados.....	
		Por id. — de exceso.	
TOTAL.....		TOTAL.....	<u>50</u>

Madrid, 20 de Nov de 1917
El Secretario,
P. O.

Recibí la licencia:
Por orden El interesado
Jose Luis Regmejo Cabad

El expediente fue inventariado en

LICENCIA PARA
 CONSTRUCCIÓN DE
 NUEVA EDIFICACIÓN DE
 NUEVA EDIFICACIÓN DE
 DI ANTA Y ENSANCHE DE EDIFICIOS

NEGOCIADO DE

libro 11 Talón núm. 132

25 3 1144

216

PLS ANO 1917

AYUNTAMIENTO DE MADRID

IMPUESTO MUNICIPAL

SET 1917

A. 0049612

Corresponde a la licencia solicitada por D. Diego

sobre construcción de casa en la
calle Fernán González, man-
zana comprendida entre las de
José Juan y Avenida de la
V de Borja

expedida en 18 de Septiembre de 1914
por acuerdo del Excmo Ayuntamiento
fecha 14

Datos que se han tenido en cuenta para el empleo del timbre
que figura en este talón, según informe del Arquitecto municipi-
pal de la 2ª Sección del Ayuntamiento

	METROS cuadrados.		PESETAS
Superficie horizontal de la finca. N.º 1.º de 250	250	Hasta 250 metros cua- drados.....	50
		Por id. — de exceso.	
Superficie de ensanche en sentido horizontal.		Hasta 100 metros cua- drados en sentido ho- rizontal de nueva planta.....	
		Por id. — de exceso.	
Superficie de ensanche en sentido vertical..		Hasta 250 metros cua- drados.....	
		Por id. — de exceso.	
TOTAL.....		TOTAL.....	50

Madrid, 13 de Diciembre de 1914

El Secretario,
P. O.

Ramón Hernández

Recibí la licencia:
El interesado,

El expediente fué inventariado en

11.

Talón núm. 133



responde a la licencia solicitada por D. ² Adelfo

sobre Constructivismo de caso Bartella
19 dyas

expedida en 10 de Septbre de 1814
por acuerdo del Excmo. Ayuntamiento
fecha 12.

Datos que se han tenido en cuenta para el empleo del timbre que figura en este talón, según informe del Arquitecto municipal de la 2^a Sección del Distrito

	METROS cuadrados.	PESETAS
Superficie horizontal de la finca.....	439 88	50
Superficie de ensanche en sentido horizontal.		
Superficie de ensanche en sentido vertical..		
TOTAL.....		50

Madrid, 20 de Octubre de 1917

El Secretario,
P. O.

Recibí la licencia:
El interesado,

El expediente fué inventariado en

Talón núm.



Corresponde a la licencia solicitada por D. Yonigals
Arce, Marques de Araya
sobre obras de reforma en la finca
por el man com vuelta a Ne-
harque

expedida en 18 de Setiembre de 1917
por acuerdo del Consejo Superior
fecha 12.

Datos que se han tenido en cuenta para el empleo del timbre
que figura en este talón, según informe del Arquitecto munici-
pal de la 7^a Sección del Guano

	METROS cuadrados.		PESETAS
Superficie horizontal de la finca.....		Hasta 250 metros cuadrados.....	
		Por íd. — de exceso.	
Superficie de ensanche en sentido horizontal.		Hasta 100 metros cuadrados en sentido horizontal de nueva planta.....	
		Por íd. — de exceso.	
Superficie de ensanche en sentido vertical..	144	Hasta 250 metros cuadrados.....	10
	44	Por íd. — de exceso.	
TOTAL.....		TOTAL.....	10

Madrid, 26 de Noviembre de 1917

El Secretario,
P. O.

Recibí la licencia:
El interesado.

M. R. Jones

El expediente fué inventariado en

PLS AND 1917 250 AYUNT^o DE MADRID

1

NEGOCIADO DE _____



responde a la licencia solicitada por D. Adelardo
Yasalver
 sobre construcción de finca bas-
telis 19.

expedida en 18 de Septiembre de 1914
 por acuerdo del Concejo Municipal
 fecha 18

Datos que se han tenido en cuenta para el empleo del timbre
 que figura en este talón, según informe del Arquitecto munici-
 pal de la 19 Sección del Consueño

	METROS cuadrados		PESETAS
Superficie horizontal de la finca.....	<u>431 88</u>	Hasta 250 metros cua- drados.....	<u>50</u>
		Por id. de exceso.	
Superficie de ensanche en sentido horizontal.		Hasta 100 metros cua- drados en sentido ho- rizontal de nueva planta.....	
		Por id. de exceso.	
Superficie de ensanche en sentido vertical..		Hasta 250 metros cua- drados.....	
		Por id. de exceso.	
TOTAL.....		TOTAL.....	<u>50</u>

Madrid, 20 de Octubre de 1914
 El Secretario,
 P. O.

Recibí la licencia:
 El interesado,

El expediente fué inventariado en _____

LICENCIA PARA CONSTRUCCIÓN DE NUEVA PLANTA Y ENSANCHE DE FINCA

NEGOCIADO DE _____

Libro 11

Talón núm. 136



Corresponde a la licencia solicitada por D. Miguel

Romero
sobre obra de ampliación y reforma
de Fuente Aral 149.

expedida en 18 de Septiembre de 1917
por acuerdo del Consejo Municipal
fecha 14

Datos que se han tenido en cuenta para el empleo del timbre
que figura en este talón, según informe del Arquitecto municipal
de la 1ª Sección del ensanche

	METROS cuadrados.		PESETAS
Superficie horizontal de la finca.....		Hasta 250 metros cuadrados.....	
		Por id. de exceso.	
Superficie de ensanche en sentido horizontal.		Hasta 100 metros cuadrados en sentido horizontal de nueva planta.....	
		Por id. de exceso.	
Superficie de ensanche en sentido vertical..	<u>22</u> <u>10</u>	Hasta 250 metros cuadrados.....	<u>10</u>
		Por id. de exceso.	
TOTAL.....		TOTAL.....	<u>10</u>

Madrid, 9 de Diciembre de 1917
El Secretario,
P. O.

Recibí la licencia:
El interesado,

Miguel Romero

El expediente fué inventariado en _____

LICENCIA PARA CONSTRUCCIÓN DE NUEVA PLANTA Y ENSANCHE DE EDIFICIOS
LICENCIA PARA CONSTRUCCIÓN DE NUEVA PLANTA Y ENSANCHE DE EDIFICIOS

Handwritten signature

NEGOCIADO DE



responde a la licencia solicitada por D.

Novano

sobre *construcción de Hotel Femenil con vuelta a Lisboa 2.*

expedida en *18* de *Septiembre* de *1917*
por acuerdo del *Concejo Municipal*
fecha *12*

Datos que se han tenido en cuenta para el empleo del timbre que figura en este talón, según informe del Arquitecto municipal de la *1.ª* Sección del *Urbanismo*

	METROS cuadrados.		PESETAS
Superficie horizontal de la finca.....	<i>19688</i>	Hasta 250 metros cuadrados.....	<i>25</i>
		Por id. — de exceso.	
Superficie de ensanche en sentido horizontal.		Hasta 100 metros cuadrados en sentido horizontal de nueva planta.....	
		Por id. — de exceso.	
Superficie de ensanche en sentido vertical..		Hasta 250 metros cuadrados.....	
		Por id. — de exceso.	
TOTAL.....		TOTAL.....	<i>25</i>

Madrid, *12* de *Dic* de *1917*
El Secretario,
P. O.

Recibí la licencia:
El interesado,

P. V. José Ferrana

El expediente fue inventariado en

LICENCIA DADA A CONSTRUCCIÓN DE NUEVA PLANTA DE VIVIENDA EN CALLE DE ENCARNACIÓN N.º 10

IMPUESTO MUNICIPAL

NEGOCIADO DE

Libro

Talón nú



responde a la licencia solicitada por D.

sobre construcción de casa Fernan Gonzalez con vuelta a plaza

expedida en 18 de Septbre de 1917
por acuerdo del Excmo Ayuntamiento
fecha 16.

Datos que se han tenido en cuenta para el empleo del timbre que figura en este talón, según informe del Arquitecto municipal de la 2ª Sección del Insanable

	METROS cuadrados.		PESETAS
Superficie horizontal de la finca N.º 4.ª de	250	Hasta 250 metros cuadrados.....	50
		Por id. de exceso.	
Superficie de ensanche en sentido horizontal.		Hasta 100 metros cuadrados en sentido horizontal de nueva planta.....	
		Por id. de exceso.	
Superficie de ensanche en sentido vertical..		Hasta 250 metros cuadrados.....	
		Por id. de exceso.	
TOTAL.....		TOTAL.....	50

Madrid, 13 de Dicie de 1917

El Secretario,
P. O.

Remigio Homan

Recibí la licencia:
El interesado,

El expediente fué inventariado en

LICENCIA DADA A CONSTRUCCIÓN DE NUEVA PLANTA Y ENSANCHE DE EDIFICIOS
LICENCIA DADA A CONSTRUCCIÓN DE NUEVA PLANTA Y ENSANCHE DE EDIFICIOS

0.2

1.25

1.25

1.25

NEGOCIADO DE



Talón núm. 139.

Corresponde a la licencia solicitada por D. Iguacio Navasquez

sobre construcción de edificio des-
tinado a cinematógrafo en el
solar n.º 145 de la calle de
Fuencarral con vuelta a la calle
particular que comunica Fuencarral con
San Marcos
expedida en 26 de Septiembre de 1917
por acuerdo del Demo Ayuntamiento
fecha 14

Datos que se han tenido en cuenta para el empleo del timbre
que figura en este talón, según informe del Arquitecto munici-
pal de la 1.ª Sección del Urbanismo

	METROS cuadrados.		PESETAS
Superficie horizontal de la finca.....	<u>1114 34</u>	Hasta 250 metros cua- drados.....	<u>50</u>
		Por id. — de exceso.	
Superficie de ensanche en sentido horizontal.		Hasta 100 metros cua- drados en sentido ho- rizontal de nueva planta.....	
		Por id. — de exceso.	
Superficie de ensanche en sentido vertical..		Hasta 250 metros cua- drados.....	
		Por id. — de exceso.	
TOTAL.....		TOTAL.....	<u>50</u>

Madrid, 22 de Octubre de 1917

El Secretario,
P. O.

Recibí la licencia:
El interesado,

[Signature]

El expediente fué inventariado en

NEGOCIADO DE

Libro

11.

Talón núm.

1410



Corresponde a la licencia solicitada por D. Constantino

Fernández Venero
sobre obra de reforma y ampliación de
unos pabellones de planta baja para
parque en la Calle de Jaco Luis de
León.

expedida en 3 de Octubre de 1917
por acuerdo del 6.º ayuntamiento
fecha 28 Septiembre

Datos que se han tenido en cuenta para el empleo del timbre
que figura en este talón, según informe del Arquitecto municipal
de la 3.ª Sección del Ensanche

	METROS cuadrados.		PESETAS
Superficie horizontal de la finca.....		Hasta 250 metros cua- drados.....	
		Por id. — de exceso.	
Superficie de ensanche en sentido horizontal. <u>38 75</u>		Hasta 100 metros cua- drados en sentido ho- rizontal de nueva planta.....	<u>10 00</u>
		Por id. — de exceso.	
Superficie de ensanche en sentido vertical. <u>22 14</u>		Hasta 250 metros cua- drados.....	<u>10 00</u>
		Por id. — de exceso.	
TOTAL.....		TOTAL.....	<u>20 00</u>

Madrid, 21 de Enero de 1917

El Secretario,
P. O.

Recibí la licencia:
El interesado,

Constantino Fariña

El expediente fué inventariado en _____

LICENCIA PARA CONSTRUCCIÓN DE NUEVA PLANTA Y ENSANCHE DE EDIFICIO



NEGOCIADO DE Encomenda

Libro 11

Talón núm. 121



Corresponde a la licencia solicitada por D. Seigo Mendez

sobre construcción de una casa en la Calle de Jarama, Gonzalez con salida a la Avenida de la Plaza de Eros.

expedida en 3 de Octubre de 1917
por acuerdo del C.º Ayuntamiento
fecha 28 de Sep.

Datos que se han tenido en cuenta para el empleo del timbre que figura en este talón, según informe del Arquitecto municipal de la 2ª Sección del Encomenda

	METROS cuadrados.		PESETAS
Superficie horizontal de la finca.....	<u>proyecto de 250 m²</u>	Hasta 250 metros cuadrados.....	<u>50</u>
		Por id. — de exceso.	
Superficie de ensanche en sentido horizontal.		Hasta 100 metros cuadrados en sentido horizontal de nueva planta.....	
		Por id. — de exceso.	
Superficie de ensanche en sentido vertical..		Hasta 250 metros cuadrados.....	
		Por id. — de exceso.	
TOTAL.....		TOTAL.....	<u>50</u>

Madrid, 13 de Diciembre de 1917

El Secretario,
P. O.

Remigio Hernan

Recibí la licencia:
El interesado,

El expediente fué inventariado en _____

LICENCIA PARA CONSTRUCCIÓN DE NUEVA PLANTA Y ENSANCHE

NEGOCIADO DE Ensanche

Libro 11.

Talón núm. 142.



Corresponde a la licencia solicitada por D.^a María de Palacio

sobre construcción de un garaje
en el interior de la finca = Hotel del
París del Cine nº 21.

expedida en 3 de Octubre de 1917
por acuerdo del Excmo. Ayuntamiento
fecha 28 Sep.

Datos que se han tenido en cuenta para el empleo del timbre
que figura en este talón, según informe del Arquitecto municipal
de la 3.ª Sección del Ensanche

	METROS cuadrados.		PESETAS
Superficie horizontal de la finca.....		Hasta 250 metros cua- drados.....	
		Por íd. — de exceso.	
Superficie de ensanche en sentido horizontal <u>120 m²</u>		Hasta 100 metros cua- drados en sentido ho- rizontal de nueva planta.....	<u>29 m²</u>
		Por íd. — de exceso.	
Superficie de ensanche en sentido vertical..		Hasta 250 metros cua- drados.....	
		Por íd. — de exceso.	
TOTAL.....		TOTAL.....	<u>29 m²</u>

Madrid, 3 de Octubre de 1917
El Secretario,
P. O.

Recibí la licencia:
El interesado,

P. O. Manuel M. de Palacio

El expediente fué inventariado en _____

NEGOCIADO DE *Ensanche*

Libro 11

Talón núm. 143



Corresponde a la licencia solicitada por D. *Vicente*

Caceres
sobre *construcción de un edificio en*
parte del solar en propiedad de las
Calles de Breilla y Ferris-carri.

expedida en 2 de *Octubre* de 1917
por acuerdo del *Excmo. Ayuntamiento*
fecha 28 Sep.

Datos que se han tenido en cuenta para el empleo del timbre
que figura en este talón, según informe del Arquitecto municipal
de la 2ª Sección del *Ensanche*

	METROS cuadrados.		PESETAS
Superficie horizontal de la finca.....		Hasta 250 metros cua- drados.....	
		Por id. — de exceso.	
Superficie de ensanche <i>mayor</i> en sentido horizontal <i>de 100 m.</i>		Hasta 100 metros cua- drados en sentido ho- rizontal de nueva planta.....	<i>29</i>
		Por id. — de exceso.	
Superficie de ensanche en sentido vertical..		Hasta 250 metros cua- drados.....	
		Por id. — de exceso.	
TOTAL.....		TOTAL.....	<i>29</i>

Madrid, 10 de *Agosto* de 1918

El Secretario,
P. O.

Recibí la licencia:

El interesado, *P. O.*

Antonio Delgado

El expediente fué inventariado en _____

NEGOCIADO DE

Libro 11

Talón núm. 1111



Corresponde a la licencia solicitada por D. Manuel Laborido
sobre ampliacion de la finca en construcciones de granader de la
flor nº 34

expedida en 3 de Septiembre de 1917
por acuerdo del Consejo Ayunt.
fecha 28 ppdo mes

Datos que se han tenido en cuenta para el empleo del timbre
que figura en este talón, según informe del Arquitecto municipal de la _____ Sección del _____

	METROS cuadrados.		PESETAS
Superficie horizontal de la finca.....		Hasta 250 metros cuadrados.....	
		Por id. — de exceso.	
Superficie de ensanche en sentido horizontal.		Hasta 100 metros cuadrados en sentido horizontal de nueva planta.....	
		Por id. — de exceso.	
Superficie de ensanche en sentido vertical..	<u>314</u>	Hasta 250 metros cuadrados.....	<u>25</u>
		Por id. — de exceso.	
TOTAL.....		TOTAL.....	<u>25</u>

Madrid, _____ de _____ de 1 _____

El Secretario,
P. O.

8 ENE 1918

Recibí la licencia:
El interesado,
Luis de la Infanta

El expediente fué inventariado en _____

LICENCIA PARA CONSTRUCCIÓN DE NUEVA PLANTA Y ENSANCHE DE CONSTRUCCIONES

NEGOCIADO DE

Libro

Talón núm.



Corresponde a la licencia solicitada por D. Concepción
Bergas y Santiago
 sobre construcción de una finca
en la Calle del Amor, nº 6.

expedida en 3 de Setiembre de 1918
 por acuerdo del 8º ayuntamiento
 fecha 28 Septiembre

Datos que se han tenido en cuenta para el empleo del timbre
 que figura en este talón, según informe del Arquitecto municipal de la 3ª Sección del Amor

	METROS cuadrados.		PESETAS
Superficie horizontal de la finca.....	<u>237.49</u>	Hasta 250 metros cuadrados.....	<u>29.00</u>
		Por id. de exceso.....	
Superficie de ensanche en sentido horizontal.		Hasta 100 metros cuadrados en sentido horizontal de nueva planta.....	
		Por id. de exceso.....	
Superficie de ensanche en sentido vertical..		Hasta 250 metros cuadrados.....	
		Por id. de exceso.....	
TOTAL.....		TOTAL.....	<u>29.00</u>

Madrid, 6 de Junio de 1918
 El Secretario,
 P. O.

Recibí la licencia:
 P. El interesado,
Joaquín Almagro

El expediente fué inventariado en

LIKENCIA PARA CONSTRUCCION DE NUEVA PLANTA Y ENSANCHE DE EDIFICIOS

1000 1000

NEGOCIADO DE

Libro

11

Talón núm.

126



Corresponde a la licencia solicitada por D. Fernando

sobre ampliación de pabellón Sta Eugenia 38.

expedida en 9 de Octubre de 1914
por acuerdo del Consejo Ayuntº
fecha 5

Datos que se han tenido en cuenta para el empleo del timbre que figura en este talón, según informe del Arquitecto municipal de la 1ª Sección del Urbanismo

	METROS cuadrados.		PESETAS
Superficie horizontal de la finca.....		Hasta 250 metros cuadrados.....	
		Por id. — de exceso.	
Superficie de ensanche en sentido horizontal.		Hasta 100 metros cuadrados en sentido horizontal de nueva planta.....	
		Por id. — de exceso.	
Superficie de ensanche en sentido vertical..	<u>30 82</u>	Hasta 250 metros cuadrados.....	<u>10</u>
		Por id. — de exceso.	
TOTAL.....		TOTAL.....	<u>10</u>

Madrid, 18 de Noviembre de 1914

El Secretario,
P. O.

Recibí la licencia:
El interesado,

Victorio Ruiz

El expediente fué inventariado en

LICENCIA PARA CONSTRUCCIÓN DE NUEVA PLANTA Y ENSANCHE DE EDIFICIO

[Faint, illegible handwritten marks]

NEGOCIADO DE _____

Libro 11

Talón núm. 124



Corresponde a la licencia solicitada por D. Carlos

sobre construcción de finca en el solar nº 11 de la calle de Turbaván

expedida en 9 de Octubre de 1914
por acuerdo del Concejo de Ayuntamiento
fecha 5

Datos que se han tenido en cuenta para el empleo del timbre que figura en este talón, según informe del Arquitecto municipal de la 1 Sección del ensanche

	METROS cuadrados.		PESETAS
Superficie horizontal de la finca.....	<u>259 27</u>	Hasta 250 metros cuadrados.....	<u>50</u>
		Por id. — de exceso.	
Superficie de ensanche en sentido horizontal.	<u>16 60</u>	Hasta 100 metros cuadrados en sentido horizontal de nueva planta.....	<u>10</u>
		Por id. — de exceso.	
Superficie de ensanche en sentido vertical..		Hasta 250 metros cuadrados.....	
		Por id. — de exceso.	
TOTAL.....		TOTAL.....	<u>60</u>

Madrid, 5 de enero de 1915

El Secretario,
P. O.

Recibi la licencia:
El interesado,

Carlos Gato Valcárcel

El expediente fué inventariado en _____

LICENCIA PARA CONSTRUCCIÓN DE NUEVA PLANTA Y ENSANCHE DE EDIFICIOS

NEGOCIADO DE _____

Libro 11.

Talón núm. 1 de 8.



Corresponde a la licencia solicitada por D. Moque
García
 sobre restricciones de finca de
herencia de J. J. J. J.

expedida en 9 de Octubre de 1917
 por acuerdo del Consejo de Ayunt.
 fecha 5

Datos que se han tenido en cuenta para el empleo del timbre
 que figura en este talón, según informe del Arquitecto municipal
 de la 1. Sección del ensanche

	METROS cuadrados.		PESETAS
Superficie horizontal de la finca.....	<u>233 20</u>	Hasta 250 metros cua- drados.....	<u>25.</u>
		Por id. — de exceso.	
Superficie de ensanche en sentido horizontal.		Hasta 100 metros cua- drados en sentido ho- rizontal de nueva planta.....	
		Por id. — de exceso.	
Superficie de ensanche en sentido vertical..		Hasta 250 metros cua- drados.....	
		Por id. — de exceso.	
TOTAL.....		TOTAL.....	<u>25.</u>

Madrid, 7 de Diciembre de 1. 917-

El Secretario,
P. O.

Recibí la licencia:
El interesado,

Pompeyo J. J. J.

El expediente fue inventariado en _____

LICENCIA PARA CONSTRUCCIÓN DE NUEVA PLANTA Y ENSANCHE DE EDIFICIOS

NEGOCIADO DE

Libro 11.

Talón núm. 149.



Corresponde a la licencia solicitada por D.

Blanco
sobre obras de reforma, la Cueva
cia 124 pro-

expedida en 9 de Octubre de 1917
por acuerdo del Consejo Ayunt.
fecha 5

Datos que se han tenido en cuenta para el empleo del timbre
que figura en este talón, según informe del Arquitecto municipal de la 1ª Sección del Ensanche

	METROS cuadrados.		PESETAS
Superficie horizontal de la finca.....		Hasta 250 metros cuadrados.....	
		Por id. — de exceso.	
Superficie de ensanche en sentido horizontal.		Hasta 100 metros cuadrados en sentido horizontal de nueva planta.....	
<u>3.º del Orden</u>		Por id. — de exceso.	
Superficie de ensanche en sentido vertical..	<u>61.70</u>	Hasta 250 metros cuadrados.....	<u>10</u>
		Por id. — de exceso.	
TOTAL.....		TOTAL.....	<u>10</u>

Madrid, 22 de Julio de 1918.

El Secretario,
P. O.

Recibí la licencia:
El interesado,

Chiribes para hacer

El expediente fué inventariado en

NEGOCIADO DE



Talón num. 150

Corresponde a la licencia solicitada por D. Luis

sobre construcción de casa D. Ramon de la Cruz 40.

expedida en 9 de Octubre de 1917
por acuerdo del pleno Ayuntamiento
fecha 5

Datos que se han tenido en cuenta para el empleo del timbre que figura en este talón, según informe del Arquitecto municipal de la 2ª Sección del Ensanche

	METROS cuadrados.		PESETAS
Superficie horizontal de la finca.....	366 62	Hasta 250 metros cuadrados.....	50
		Por id. de exceso.	
Superficie de ensanche en sentido horizontal.		Hasta 100 metros cuadrados en sentido horizontal de nueva planta.....	
		Por id. de exceso.	
Superficie de ensanche en sentido vertical..		Hasta 250 metros cuadrados.....	
		Por id. de exceso.	
TOTAL.....		TOTAL.....	50

Madrid, 18 de Mayo de 1918

El Secretario,
R. O.

Recibí la licencia:
El interesado,

p.r.
Jose Murroque
El expediente fué inventariado en

NEGOCIADO DE

Libro 11

Talón núm. 151



Corresponde a la licencia solicitada por D. Guillermo
de Martin
 sobre construcción de casa grande
Mariana 5 prov.

expedida en 26 de Octubre de 1914
 por acuerdo del Consejo Municipal
 fecha 19

Datos que se han tenido en cuenta para el empleo del timbre
 que figura en este talón, según informe del Arquitecto municipal de la 3ª Sección del Municipio

	METROS cuadrados.		PESETAS
Superficie horizontal de la finca.....	<u>6451</u>	Hasta 250 metros cuadrados.....	<u>25</u>
		Por id. — de exceso.	
Superficie de ensanche en sentido horizontal.		Hasta 100 metros cuadrados en sentido horizontal de nueva planta.....	
		Por id. — de exceso.	
Superficie de ensanche en sentido vertical..		Hasta 250 metros cuadrados.....	
		Por id. — de exceso.	
TOTAL.....		TOTAL.....	<u>25</u>

Madrid, 19 de Marzo de 1918

El Secretario,
 P. O.

Recibí la licencia:

El interesado,

no Pedro Rodríguez

El expediente fué inventariado en

REPOSICIÓN

NEGOCIADO DE _____

Libro 11

Talón núm. 152



Corresponde a la licencia solicitada por D. Andrés
González
sobre ampliación de finca
Man el Bureo 52.

expedida en 26 de Octubre de 1917
por acuerdo del Consejo Municipal
fecha 19

Datos que se han tenido en cuenta para el empleo del timbre
que figura en este talón, según informe del Arquitecto municipi-
pal de la 1.ª Sección del Urbanismo

	METROS cuadrados.		PESETAS
Superficie horizontal de la finca.....		Hasta 250 metros cua- drados.....	
		Por id. — de exceso.	
Superficie de ensanche en sentido horizontal.		Hasta 100 metros cua- drados en sentido ho- rizontal de nueva planta.....	
		Por id. — de exceso.	
Superficie de ensanche en sentido vertical..	<u>261</u>	Hasta 250 metros cua- drados.....	<u>25</u>
		Por id. — de exceso.	
TOTAL.....		TOTAL.....	<u>25</u>

Madrid, 25 de Abril de 1918

El Secretario,
P. O.

Recibí la licencia:
El interesado,

Andrés González
González
El expediente fue inmatriculado en

NEGOCIADO DE



Talón núm. 152

1098

conforme a la licencia solicitada por D. Alonso

sobre construcción de casa en la
calle Espinosa 6 pro.

expedida en 26 de Setiembre de 1917
por acuerdo del Consejo Municipal
fecha 29

Datos que se han tenido en cuenta para el empleo del timbre
que figura en este talón, según informe del Arquitecto municipi-
pal de la 1.ª Sección del Urbanismo

	METROS cuadrados.		PESETAS
Superficie horizontal de la finca.....	<u>514.68</u>	Hasta 250 metros cua- drados.....	<u>50.4</u>
		Por id. de exceso.	
Superficie de ensanche en sentido horizontal.		Hasta 100 metros cua- drados en sentido ho- rizontal de nueva planta.....	
		Por id. de exceso.	
Superficie de ensanche en sentido vertical..		Hasta 250 metros cua- drados.....	
		Por id. de exceso.	
TOTAL.....		TOTAL.....	<u>50.4</u>

Madrid, 19 de Abril de 1918

El Secretario,
P. O.

Recibí la licencia:
El interesado,

Antonia Herrera

El expediente fué inventariado en _____



NEGOCIADO DE _____

Libro 11

Talón núm. 152



Corresponde a la licencia solicitada por D. Felipe
Martinez
sobre construcción de casa para
Sanchez

expedida en 26 de Octubre de 1917
por acuerdo del Consejo de Ayuntamiento
fecha 19

Datos que se han tenido en cuenta para el empleo del timbre
que figura en este talón, según informe del Arquitecto municipal de la 5ª Sección del Urbanismo

	METROS cuadrados.		PESETAS
Superficie horizontal de la finca.....	<u>338</u>	Hasta 250 metros cuadrados.....	<u>50</u>
		Por id. — de exceso.	
Superficie de ensanche en sentido horizontal.		Hasta 100 metros cuadrados en sentido horizontal de nueva planta.....	
		Por id. — de exceso.	
Superficie de ensanche en sentido vertical..		Hasta 250 metros cuadrados.....	
		Por id. — de exceso.	
TOTAL.....		TOTAL.....	<u>50</u>

Madrid, 22 de Noviembre de 1917
El Secretario,
P. O.

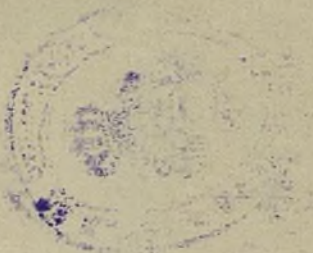
Recibí la licencia:
El interesado,

P. D. de D. Antonio R. Romero - Civico

El expediente fué inventariado en _____



1871



24

10

P. G.

NEGOCIADO DE

Libro

11.

Talón núm.

155.



Corresponde a la licencia solicitada por D.

Martinez

sobre

construcción de casa Gral

Lacy 32.

expedida en

28 de Octubre

de

1914

por acuerdo del

Consejo Municipal

fecha

29

Datos que se han tenido en cuenta para el empleo del timbre que figura en este talón, según informe del Arquitecto municipal de la Sección del

Urbanismo

	METROS cuadrados.		PESETAS
Superficie horizontal de la finca.....	359.48	Hasta 250 metros cuadrados.....	50
		Por id. de exceso.	
Superficie de ensanche en sentido horizontal.		Hasta 100 metros cuadrados en sentido horizontal de nueva planta.....	
		Por id. de exceso.	
Superficie de ensanche en sentido vertical..		Hasta 250 metros cuadrados.....	
		Por id. de exceso.	
TOTAL.....		TOTAL.....	50

Madrid, de

de 1

El Secretario,
P. O.

Recibí la licencia:

El interesado,

P. O. de D. Romulo R. Camero - Civico

El expediente fué inventariado en

NEGOCIADO DE

Libro 11.

Talón núm. 156.



Corresponde a la licencia solicitada por D. Abalo
Quin
 sobre ampliacion del Hotel de
Marquez 60.

expedida en 26 de Octubre de 1917
 por acuerdo del Consejo Municipal
 fecha 26

Datos que se han tenido en cuenta para el empleo del timbre
 que figura en este talón, según informe del Arquitecto municipi-
 pal de la 2ª Sección del Urbanismo

	METROS cuadrados.		PESETAS
Superficie horizontal de la finca.....		Hasta 250 metros cua- drados.....	
		Por id. — de exceso.	
Superficie de ensanche en sentido horizontal.	<u>81</u>	Hasta 100 metros cua- drados en sentido ho- rizontal de nueva planta.....	<u>10</u>
		Por id. — de exceso.	
Superficie de ensanche en sentido vertical..		Hasta 250 metros cua- drados.....	
		Por id. — de exceso.	
TOTAL.....		TOTAL.....	<u>10</u>

Madrid, 5 de Noviembre de 1917

El Secretario,
P. O.

Recibí la licencia:
 El interesado,
P.O.
Angel Bonat

El expediente fué inventariado en

NEGOCIADO DE



154.

Corresponde a la licencia solicitada por D. Antonio

Otero
sobre obras de ampliación en la
casa n.º 2 del camino viejo
de Valdeprado

expedida en 26 de Octubre de 1917
por acuerdo del Concejo Municipal
fecha 19

Datos que se han tenido en cuenta para el empleo del timbre
que figura en este talón, según informe del Arquitecto municipal de la 2.ª Sección del Urbanismo

	METROS cuadrados.		PESETAS
Superficie horizontal de la finca.....		Hasta 250 metros cuadrados.....	
		Por id. — de exceso.	
Superficie de ensanche en sentido horizontal.	<u>51.77</u>	Hasta 100 metros cuadrados en sentido horizontal de nueva planta.....	<u>10</u>
		Por id. — de exceso.	
Superficie de ensanche en sentido vertical..		Hasta 250 metros cuadrados.....	
		Por id. — de exceso.	
TOTAL.....		TOTAL.....	<u>10</u>

Madrid, 8 de Abril de 1918

El Secretario,
P. O.

Recibí la licencia:
El interesado,

Antonio Otero

El expediente fue inventariado en



NEGOCIADO DE _____

Libro 11

Talón núm. 158



292

Corresponde a la licencia solicitada por D. Burique
ya Martin
construccion de casa de 22 metros
proy. y ampliacion

Acordada en 26 de Octubre de 1917
 acuerdo del Consejo de Ayuntamiento

As que se han tenido en cuenta para el empleo del timbre
 e figura en este talón, según informe del Arquitecto municipal
 de la 3ª Sección del Urbanismo

	METROS cuadrados.		PESETAS
Superficie horizontal de finca.....	<u>64</u> <u>51</u>	Hasta 250 metros cua- drados.....	<u>25</u> <u>u</u>
		Por id. — de exceso.	
Superficie de ensanche sentido horizontal.	<u>10</u> <u>40</u>	Hasta 100 metros cua- drados en sentido ho- rizontal de nueva planta.....	<u>10</u> <u>u</u>
		Por id. — de exceso.	
Superficie de ensanche en sentido vertical..		Hasta 250 metros cua- drados.....	
		Por id. — de exceso.	
TOTAL.....		TOTAL.....	<u>35</u> <u>u</u>

Madrid, 25 de Marzo de 1918
 El Secretario,
 P. O.

Recibí la licencia:
 El interesado,

Burique Martin

El expediente fué inventariado en _____

1874

1874

1874

1874

1874

1874

1874

1874

1874

NEGOCIADO DE



de a la licencia solicitada por D. Jose No-

sobre construcción de "garage" Ayala
22. con salida al Mercado del
la Paz

expedida en 25 de Octubre de 1917
por acuerdo del Consejo de Ayunt.
fecha 19

Datos que se han tenido en cuenta para el empleo del timbre
que figura en este talón, según informe del Arquitecto munici-
pal de la 1.ª Sección del Urbanismo

	METROS cuadrados.		PESETAS
Superficie horizontal de la finca.....	<u>486 11</u>	Hasta 250 metros cua- drados.....	<u>50</u>
		Por id. — de exceso.	
Superficie de ensanche en sentido horizontal.		Hasta 100 metros cua- drados en sentido ho- rizontal de nueva planta.....	
		Por id. — de exceso.	
Superficie de ensanche en sentido vertical..		Hasta 250 metros cua- drados.....	
		Por id. — de exceso.	
TOTAL.....		TOTAL.....	<u>50</u>

Madrid, 19 de Setiembre de 1917

El Secretario,
P. O.

Recibí la licencia:
El interesado,

M. Vaynberg

El expediente fué inventariado en

PE-28
L. 1
2. 9



Corresponde a la licencia solicitada por D. Gonzalo
Garcia
sobre construcción de casas, cobertizos y pabellón de oficinas en el interior de un solar con fachada a las calles de Diego y de Albarrate

expedida en 2 de Noviembre de 1914
por acuerdo del Concejo Municipal
fecha 27 Agosto mes

Datos que se han tenido en cuenta para el empleo del timbre que figura en este talón, según informe del Arquitecto municipal de la 2ª Sección del Insurgente

	METROS cuadrados.		PESETAS
Superficie horizontal de la finca.....	<u>864.38</u>	Hasta 250 metros cuadrados.....	<u>50</u>
		Por id. — de exceso.	
Superficie de ensanche en sentido horizontal.		Hasta 100 metros cuadrados en sentido horizontal de nueva planta.....	
		Por id. — de exceso.	
Superficie de ensanche en sentido vertical..		Hasta 250 metros cuadrados.....	
		Por id. — de exceso.	
TOTAL.....		TOTAL.....	<u>50</u>

Madrid, 21 de Marzo de 1918
El Secretario,
P. O.

Recibí la licencia:
El interesado,

P. C. Juan de la Haza

El expediente fué inventariado en



1000

1000

NEGOCIADO DE

Libro

Talón núm.



Corresponde a la licencia solicitada por D.

Don. Nicolás Muñoz
sobre construcción de una casa en la
Calle de Sanchoz Perceiztegui

expedida en

7 de Noviembre

de 1917

por acuerdo del

6.º ayuntamiento

fecha

2 de Julio

Datos que se han tenido en cuenta para el empleo del timbre
que figura en este talón, según informe del Arquitecto municipal de la Sección del

	METROS cuadrados.		PESETAS
Superficie horizontal de la finca.....	6199	Hasta 250 metros cuadrados.....	21.00
		Por id. — de exceso.	
Superficie de ensanche en sentido horizontal.		Hasta 100 metros cuadrados en sentido horizontal de nueva planta.....	
		Por id. — de exceso.	
Superficie de ensanche en sentido vertical..		Hasta 250 metros cuadrados.....	
		Por id. — de exceso.	
TOTAL.....		TOTAL.....	21.00

Madrid, 10 de

Julio

de 1920

El Secretario,
P. O.

Recibí la licencia:
El interesado,

Angel Valdeita

El expediente fué inventariado en

LICENCIA DADA PARA LA CONSTRUCCIÓN DE NUEVA PLANTA Y ENSANCHE DE EDIFICIOS

NEGOCIADO DE

Libro

Talón núm.



Corresponde a la licencia solicitada por D.^a Manuela
García Pérez
 sobre construcción de muros de cerramiento y medianería en el solar
n.º 19 de la Calle de Alberto Aguilera

expedida en 7 de Noviembre de 1917
 por acuerdo del 6.º ayuntamiento
 fecha 2 Noviembre.

Datos que se han tenido en cuenta para el empleo del timbre que figura en este talón, según informe del Arquitecto municipal de la 1.ª Sección del Ensenche

	METROS cuadrados.		PESETAS
Superficie horizontal de la finca.....		Hasta 250 metros cuadrados.....	
		Por id. — de exceso.	
Superficie de ensanche en sentido horizontal.	<u>7 69</u>	Hasta 100 metros cuadrados en sentido horizontal de nueva planta.....	<u>10..</u>
		Por id. — de exceso.	
Superficie de ensanche en sentido vertical..		Hasta 250 metros cuadrados.....	
		Por id. — de exceso.	
TOTAL.....		TOTAL.....	<u>10..</u>

Madrid, 18 de enero de 1918

El Secretario,
 P. O.

Recibí la licencia:
 El interesado,

Angel Rodríguez

El expediente fué inventariado en

NEGOCIADO DE

Libro

Talón núm.



Corresponde a la licencia solicitada por D. Pedro

Hoces

sobre obras de reforma en cobertizo inte-
rior de un solar perteneciente al
Barrio de Pantoja con sujeta al de
circunvalación del Hipódromo

expedida en 7 de Noviembre de 1917

por acuerdo del Excmo. Ayuntamiento

fecha 2 de Noviembre

Datos que se han tenido en cuenta para el empleo del timbre
que figura en este talón, según informe del Arquitecto munici-
pal de la 1ª Sección del Barrio de Pantoja

	METROS cuadrados.		PESETAS
Superficie horizontal de la finca.....	<u>354.41</u>	Hasta 250 metros cua- drados.....	<u>29.00</u>
		Por id. — de exceso.	
Superficie de ensanche en sentido horizontal.		Hasta 100 metros cua- drados en sentido ho- rizontal de nueva planta.....	
		Por id. — de exceso.	
Superficie de ensanche en sentido vertical..		Hasta 250 metros cua- drados.....	
		Por id. — de exceso.	
TOTAL.....		TOTAL.....	<u>29.00</u>

Madrid, 21 de Diciembre de 1917

El Secretario,
P. O.

Recibí la licencia:

El interesado,

Armando Valenzuela

El expediente fué inventariado en



29/

Jac

-om

NEGOCIADO DE *Ensamble*Libro *11*Talón núm. *1621*

Corresponde a la licencia solicitada por *D. Benigno de*
Losherveria en representación de la Sociedad Anónima de
Losherveria y Sobrinos de S. Mercaderes sobre conspu
ción de los cuartos de edificios interiores de la
los edificios de petróleo, gasolina y envases
en la fábrica establecida en la Calle de Meléndez
Valdés n.º 14 y 16 (antes 34)

expedida en *1.º* de *Noviembre* de *1917*.por acuerdo del *Excmo. Ayuntamiento*fecha *9* de *agosto* de *1917* confirmatoria de la

Datos que se han tenido en cuenta para el empleo del timbre
que figura en este talón, según informe del Arquitecto municipi-
pal de la *1.ª* Sección del *Ensamble*

	METROS cuadrados.		PESETAS
Superficie horizontal de la finca.....	<i>211 47</i>	Hasta 250 metros cua- drados.....	<i>50</i>
		Por id. — de exceso.	
Superficie de ensanche en sentido horizontal.		Hasta 100 metros cua- drados en sentido ho- rizontal de nueva planta.....	
		Por id. — de exceso.	
Superficie de ensanche en sentido vertical..		Hasta 250 metros cua- drados.....	
		Por id. — de exceso.	
TOTAL.....		TOTAL.....	<i>50</i>

Madrid, _____ de _____ de 1 _____

El Secretario,
P. O.*21 DIC 1917*

Recibí la licencia:

El interesado,

J. a. de la Cruz

El expediente fué inventariado en _____

89

11.1

11.1

NEGOCIADO DE *J. Gansche*



Talón núm. *468*

Corresponde a la licencia solicitada por D. *M. Perdomo*
Yaroca Santomaria,
sobre *construcción de una casa en la*
Calle de Santa Ana Crisóstoma
Juana de Paredes y Viriato.

expedida en *18* de *Noviembre* del *1917*
por acuerdo del *6º Ayuntamiento*
fecha *9*

Datos que se han tenido en cuenta para el empleo del timbre
que figura en este talón, según informe del Arquitecto municipal
de la *1ª* Sección del *Urbanismo*

	METROS cuadrados.		PESETAS
Superficie horizontal de la finca.....	<i>270 43</i>	Hasta 250 metros cua- drados.....	<i>50 ..</i>
		Por id. — de exceso.	
Superficie de ensanche en sentido horizontal.		Hasta 100 metros cua- drados en sentido ho- rizontal de nueva planta.....	
		Por id. — de exceso.	
Superficie de ensanche en sentido vertical..		Hasta 250 metros cua- drados.....	
		Por id. — de exceso.	
TOTAL.....		TOTAL.....	<i>50 ..</i>

Madrid, *1* de *Mayo* de *1918*
El Secretario,
P.O.

Recibí la licencia:
El interesado,

M. Perdomo
El expediente fué inventariado en

LICENCIA PARA CONSTRUCCIÓN DE NUEVA PLANTA Y ENSANCHE DE EDIFICIOS

AYUNTAMIENTO DE MADRID

NEGOCIADO DE Encomende



11

Talón num. 166



Corresponde a la licencia solicitada por D. Francisco
Samartín, hijo de Manuel
sobre construcción de una casa en la
Calle de Hermosilla nº 32

Se ha tramitado la proposición
antes de la expedición de licencia
expedida en 29 de Noviembre de 1917
por acuerdo del 8º ayuntamiento
fecha 26 Junio de 1914

Datos que se han tenido en cuenta para el empleo del timbre
que figura en este talón, según informe del Arquitecto municipal de la 1ª Sección del Encomende

	METROS cuadrados.		PESETAS
Superficie horizontal de la finca.....	<u>366 48</u>	Hasta 250 metros cuadrados.....	<u>50</u>
		Por id. de exceso.	
Superficie de ensanche en sentido horizontal.		Hasta 100 metros cuadrados en sentido horizontal de nueva planta.....	
		Por id. de exceso.	
Superficie de ensanche en sentido vertical..		Hasta 250 metros cuadrados.....	
		Por id. de exceso.	
TOTAL.....		TOTAL.....	<u>50</u>

Madrid, _____ de _____ de 1 _____

El Secretario,
P. O.

21 DIC 1917

Recibí la licencia:
El interesado,

Francisco Samartín

El expediente fué inventariado en _____

PLANO 250 AYUNT^o DE MADRID



NEGOCIADO DE Ensanche
Talón núm. 167



Corresponde a la licencia solicitada por D. Severino
González
sobre construcción de una casa en
la Calle de Goya nº 93.

expedida en 29 de Noviembre de 1917.
por acuerdo del 16º Ayuntamiento
fecha 21

Datos que se han tenido en cuenta para el empleo del timbre
que figura en este talón, según informe del Arquitecto munici-
pal de la 2ª Sección del Ensanche

	METROS cuadrados.		PESETAS
Superficie horizontal de la finca.....	<u>250 m²</u>	Hasta 250 metros cuadrados.....	<u>50 ¢</u>
		Por id. — de exceso.	—
Superficie de ensanche en sentido horizontal.		Hasta 100 metros cuadrados en sentido horizontal de nueva planta.....	—
		Por id. — de exceso.	—
Superficie de ensanche en sentido vertical..		Hasta 250 metros cuadrados.....	—
		Por id. — de exceso.	—
TOTAL.....		TOTAL.....	<u>50 ¢</u>

Madrid, 3 de Diciembre de 1918
El Secretario,
P. O.

Recibí la licencia:
El interesado,
D. L. Llanudo

El expediente fué inventariado en _____

LICENCIA PARA CONSTRUCCIÓN DE NUEVA PLANTA Y ENSANCHE DE EDIFICIOS

NEGOCIADO DE

Libro

Talón núm.



Corresponde a la licencia solicitada por D.

sobre construcción de un pabellón para vaguería y vividera en el interior del solar nº 26 provincial del Sr. del General Martínez Campos.

expedida en 29 de Noviembre de 1917 por acuerdo del 6º ayuntamiento fecha 21.

Datos que se han tenido en cuenta para el empleo del timbre que figura en este talón, según informe del Arquitecto municipal de la Sección del

	METROS cuadrados.		PESETAS
Superficie horizontal de la finca.....	160.56	Hasta 250 metros cuadrados.....	2.50
		Por id. de exceso.	
Superficie de ensanche en sentido horizontal.		Hasta 100 metros cuadrados en sentido horizontal de nueva planta.....	
		Por id. de exceso.	
Superficie de ensanche en sentido vertical..		Hasta 250 metros cuadrados.....	
		Por id. de exceso.	
TOTAL.....		TOTAL.....	2.50

Madrid, 16 de Mayo de 1918.
El Secretario,
P. O.

Recibí la licencia:
El interesado,

Enrique de la Corte

El expediente fué inventariado en

LICENCIA PARA CONSTRUCCIÓN DE NUEVA VIVIENDA EN INTERIOR DE SOLAR Nº 26 PROVINCIAL DEL SR. DEL GENERAL MARTÍNEZ CAMPOS

sin en 14, 1, 1, 1

NEGOCIADO DE *Encomenda*

Libro *11*

Talón núm. *169*



Corresponde a la licencia solicitada por D^a *Pilar*

sobre *querrinto de un piso en la casa*
sita en la Calle de Lucanor n.º 12

expedida en *29* de *Noviembre* de *1917*
por acuerdo del *6.º Ayuntamiento*
fecha *21*

Datos que se han tenido en cuenta para el empleo del timbre
que figura en este talón, según informe del Arquitecto municipal de la *1.ª* Sección del *Encomenda*

	METROS cuadrados.		PESETAS
Superficie horizontal de la finca.....		Hasta 250 metros cuadrados.....	
		Por id. — de exceso.	
Superficie de ensanche en sentido horizontal.		Hasta 100 metros cuadrados en sentido horizontal de nueva planta.....	
		Por id. — de exceso.	
Superficie de ensanche en sentido vertical..	<i>126 3/4</i>	Hasta 250 metros cuadrados.....	<i>10 49</i>
		Por id. — de exceso.	
TOTAL.....		TOTAL.....	<i>10 49</i>

Madrid, *2* de *Diciembre* de *1918*

El Secretario,
P. O.

Recibí la licencia:
El interesado,

Por orden Mariana Gavira

El expediente fué inventariado en

LICENCIA PARA CONSTRUCCIÓN DE NUEVA PLANTA Y ENSANCHE DE EDIFICIOS



NEGOCIADO DE _____

Libro 11

Talón núm. 140



Corresponde a la licencia solicitada por D. Vicente
Gómez
 sobre construcción de casa en el
solar n.º 10 de la calle de Cora-
cas

expedida en 11 de Diciembre de 1914
 por acuerdo del Consejo Municipal
 fecha 11

Datos que se han tenido en cuenta para el empleo del timbre
 que figura en este talón, según informe del Arquitecto munici-
 pal de la 1.ª Sección del Ensanche

	METROS cuadrados.		PESETAS
Superficie horizontal de la finca.....	<u>882</u>	Hasta 250 metros cua- drados.....	<u>50</u>
		Por id. — de exceso.	
Superficie de ensanche en sentido horizontal.		Hasta 100 metros cua- drados en sentido ho- rizontal de nueva planta.....	
		Por id. — de exceso.	
Superficie de ensanche en sentido vertical..		Hasta 250 metros cua- drados.....	
		Por id. — de exceso.	
TOTAL.....		TOTAL.....	<u>50</u>

Madrid, 24 de Marzo de 1919

El Secretario,
P. O.

Recibí la licencia:
El interesado,

Gregorio Lacruz

El expediente fué inventariado en _____

LICENCIA PARA CONSTRUCCIÓN DE NUEVA PLANTA Y ENSANCHE

21
AÑO DE 1914
MADRID
25 CENTES
11083

NEGOCIADO DE

Libro

11.

Talón núm

141.



Corresponde a la licencia solicitada por D.

Manuel Serrano
sobre *construcción de finca en el*
solar n.º 124 de la calle Sta. Cecilia
con vuelta a la de Ma-
des

expedida en *14* de *Octubre* de *1914*
por acuerdo del *Concejo Municipal*
fecha *20 de Agosto 1914* *concesión en finca*
de 5 de julio

Datos que se han tenido en cuenta para el empleo del timbre
que figura en este talón, según informe del Arquitecto munici-
pal de la *1.ª* Sección del *Ensanche*

	METROS cuadrados.		PESETAS
Superficie horizontal de la finca.....	<i>264 61</i>	Hasta 250 metros cua- drados.....	<i>25</i>
		Por id. — de exceso.	
Superficie de ensanche en sentido horizontal.		Hasta 100 metros cua- drados en sentido ho- rizontal de nueva planta.....	
		Por id. — de exceso.	
Superficie de ensanche en sentido vertical..		Hasta 250 metros cua- drados.....	
		Por id. — de exceso.	
TOTAL.....		TOTAL.....	<i>25</i>

Madrid *21* de *Octubre* de *1914*

El Secretario,
P. O.

Recibí la licencia:

El interesado,

Manuel Serrano
El expediente fué inventariado en



NEGOCIADO DE _____

Libro 11

Talón núm. 142



Corresponde a la licencia solicitada por D. de Poutel

sobre ampliación de población
en la calle Diego de
Soria 14. pro.

expedida en 18 de Diciembre de 1914
por acuerdo del Consejo de
fecha 4

Datos que se han tenido en cuenta para el empleo del timbre
que figura en este talón, según informe del Arquitecto munici-
pal de la 2ª Sección del Ensanche

	METROS cuadrados.		PESETAS
Superficie horizontal de la finca.....		Hasta 250 metros cua- drados.....	
		Por id. — de exceso.	
Superficie de ensanche en sentido horizontal.		Hasta 100 metros cua- drados en sentido ho- rizontal de nueva planta.....	
		Por id. — de exceso.	
Superficie de ensanche en sentido vertical..	<u>426 12</u>	Hasta 250 metros cua- drados.....	<u>25</u>
		Por id. — de exceso.	
TOTAL.....		TOTAL.....	<u>25</u>

Madrid 13 de Abil de 1914
El Secretario,
P. O.

Recibí la licencia:
El interesado,

[Signature]

El expediente fué inventariado en _____

EDIFICIOS DE ENSANCHE DE NUEVA PLANTA Y CONSTRUCCIÓN DE LICENCIA PARA

LIBRERIA

NEGOCIADO DE

Libro 11.

Talón num. 11



Corresponde a la licencia solicitada por D. Agustín
García Poles
 sobre construcción de finca de
capitales 21 con vuelta a Don
Manuel de la Cruz

expedida en 18 de Nov de 1914
 por acuerdo del Concejo Municipal
 fecha 12

Datos que se han tenido en cuenta para el empleo del timbre
 que figura en este talón, según informe del Arquitecto munici-
 pal de la 2 Sección del ensanche

	METROS cuadrados.		PESETAS
Superficie horizontal de la finca.....	<u>230</u>	Hasta 250 metros cua- drados.....	<u>25</u>
		Por id. — de exceso.	
Superficie de ensanche en sentido horizontal.		Hasta 100 metros cua- drados en sentido ho- rizontal de nueva planta.....	
		Por id. — de exceso.	
Superficie de ensanche en sentido vertical..		Hasta 250 metros cua- drados.....	
		Por id. — de exceso.	
TOTAL.....		TOTAL.....	<u>25</u>

Madrid, 24 de Mayo de 1918
 El Secretario,
 P. O.

Recibí la licencia:
 El interesado,
Carlos Echeverri

El expediente fué inventariado en _____

LICENCIA PARA CONSTRUCCIÓN DE NUEVA PLANTA Y ENSANCHE DE EDIFICIOS



NEGOCIADO DE

o 11

Talón núm.

1 Mdl.



Corresponde a la licencia solicitada por D. H. del Alcázar
Gosálvez
sobre construcción de "garage" en
el interior del solar nº 19 de la
calle de Batalla

expedida en 24 de Septiembre de 1917
por acuerdo del Consejo Municipal
fecha 21

Datos que se han tenido en cuenta para el empleo del timbre
que figura en este talón, según informe del Arquitecto munici-
pal de la 1ª Sección del Excmo.

	METROS cuadrados		PESETAS
Superficie horizontal de la finca.....	<u>801</u> <u>14</u>	Hasta 250 metros cua- drados.....	<u>50</u>
		Por id. de exceso.	
Superficie de ensanche en sentido horizontal.		Hasta 100 metros cua- drados en sentido ho- rizontal de nueva planta.....	
		Por id. de exceso.	
Superficie de ensanche en sentido vertical.		Hasta 250 metros cua- drados.....	
		Por id. de exceso.	
TOTAL.....		TOTAL.....	<u>50</u>

Madrid, 17 de Marzo de 1918

El Secretario,
P. O.

Valverde Lora

Recibí la licencia:
El interesado,

El expediente fué inventariado en



de
co

1047 200 PESETAS



OCIADO DE

Ensamble
17P

Corresponde a la licencia solicitada por D. *Miguel*
Martinez Bonas,
sobre *construcción de casa en la*
Calle de Sevilla n.º 10.

expedida en *4* de *Junio* de *1918*
por acuerdo del *C.º ayuntamiento*
fecha *28 Diciembre*

Datos que se han tenido en cuenta para el empleo del timbre
que figura en este talón, según informe del Arquitecto municipi-
pal de la *3.ª* Sección del *Ensamble*

	METROS cuadrados.		PESETAS
Superficie horizontal de la finca.....	<i>399/10</i>	Hasta 250 metros cua- drados.....	<i>50</i>
		Por id. — de exceso.	
Superficie de ensanche en sentido horizontal.		Hasta 100 metros cua- drados en sentido ho- rizontal de nueva planta.....	
		Por id. — de exceso.	
Superficie de ensanche en sentido vertical..		Hasta 250 metros cua- drados.....	
		Por id. — de exceso.	
TOTAL.....		TOTAL.....	<i>50</i>

Madrid, — de — de 1 —

Recibí con la licencia, los duplicados
de plano y Memoria con el de tirado de acuerdo
correspondiente.

Recibí la licencia:
El interesado,

El expediente fué inventariado en —

LICENCIA DADA CONSTRUCCIÓN DE NUEVA PLANTA Y ENSANCHE DE EDIFICIOS

12
50
BIBLIA

NEGOCIADO DE _____

Libro 11

Talón num. 111

218

20 FEB 1918



A.0050905

Corresponde a la licencia solicitada por D. Manuel
la Mendez
 sobre construcción de casa Gral
Sany 36. prov.

expedida en 1 de Enero de 1918
 por acuerdo del Consejo de Ayuntamiento
 fecha 28 ppdo

Datos que se han tenido en cuenta para el empleo del timbre
 que figura en este talón, según informe del Arquitecto municipal de la 5 Sección del Urbanismo

	METROS cuadrados.		PESETAS
Superficie horizontal de la finca.....	<u>341 20</u>	Hasta 250 metros cua- drados.....	<u>50</u>
		Por id. — de exceso.	
Superficie de ensanche en sentido horizontal.		Hasta 100 metros cua- drados en sentido ho- rizontal de nueva planta.....	
		Por id. — de exceso.	
Superficie de ensanche en sentido vertical..		Hasta 250 metros cua- drados.....	
		Por id. — de exceso.	
TOTAL.....		TOTAL.....	<u>50</u>

Madrid, 28 JUN 1922 de 1

El Secretario,
P. O.

Recibí la licencia:
El interesado,

Ramón J. Hernández

El expediente fue inventariado en _____

LICENCIA PARA CONSTRUCCIÓN DE NUEVA PLANTA Y ENCANCHO

AYUNTAMIENTO DE MADRID
ARCHIVO

14 ENE 1918

NEGOCIADO DE _____

Talón núm. 144



Corresponde a la licencia solicitada por D. Arturo
de la Campa
sobre construcción de casa en la
calle Hilarión Estala 24 pda

expedida en 21 de enero de 1918
por acuerdo del Consejo Municipal
fecha 28 pda

Datos que se han tenido en cuenta para el empleo del timbre
que figura en este talón, según informe del Arquitecto municipal de la 1ª Sección del Comando

	METROS cuadrados.		PESETAS
Superficie horizontal de la finca.....	427/40	Hasta 250 metros cuadrados.....	50
		Por id. — de exceso.	
Superficie de ensanche en sentido horizontal.		Hasta 100 metros cuadrados en sentido horizontal de nueva planta.....	
		Por id. — de exceso.	
Superficie de ensanche en sentido vertical..		Hasta 250 metros cuadrados.....	
		Por id. — de exceso.	
TOTAL.....		TOTAL.....	50

Madrid, _____ de _____ de 1 _____

El Secretario,
P. O.

Recibí la licencia:
El interesado,

El expediente fué inventariado en _____

LICENCIA PARA CONSTRUCCIÓN DE EDIFICIOS

74-12-185
1850

Sanchez

IMPUESTO MUNICIPAL 23

14 ENE 1918

NEGOCIADO DE

Talón núm.

148



Corresponde a la licencia solicitada por D. Antoniaga
Melo
sobre construccion de casa Milavien
blava 24

expedida en 11 de enero de 1918
por acuerdo del Consejo de Ayuntamiento
fecha 28 pto

Datos que se han tenido en cuenta para el empleo del timbre
que figura en este talón, según informe del Arquitecto municipal
de la 5 Sección del Urbanismo

	METROS cuadrados.		PESETAS
Superficie horizontal de la finca.....	<u>426.42</u>	Hasta 250 metros cua- drados.....	<u>50</u>
		Por id. — de exceso.	
Superficie de ensanche en sentido horizontal.		Hasta 100 metros cua- drados en sentido ho- rizontal de nueva planta.....	
		Por id. — de exceso.	
Superficie de ensanche en sentido vertical..		Hasta 250 metros cua- drados.....	
		Por id. — de exceso.	
TOTAL.....		TOTAL.....	<u>50</u>

Madrid, 7 de Mayo de 1918
El Secretario,
P. O.

Recibí la licencia:
El interesado,
P. O. Antonio Becerra

El expediente fué inventariado en

LICENCIA DADA CONSTRUCCION DE NUEVA PLANTA Y ENSANCHE DE EDIFICIOS



NEGOCIADO DE

bro 11

Talón núm. 149

13 FEB 1918

13 FEB 1918

13 FEB 1918



Corresponde a la licencia solicitada por D. Jose Lopez Gomez
sobre intervencion de finca calle
osquilante 11.

expedida en 11 de enero de 1918
por acuerdo del Consejo de Gobierno
fecha 21 ppdo

Datos que se han tenido en cuenta para el empleo del timbre
que figura en este talón, según informe del Arquitecto municipal de la 10 Sección del Urbanismo

	METROS cuadrados.		PESETAS
Superficie horizontal de la finca.....	288 4/10	Hasta 250 metros cuadrados.....	50 4
		Por id. — de exceso.	
Superficie de ensanche en sentido horizontal.		Hasta 100 metros cuadrados en sentido horizontal de nueva planta.....	
		Por id. — de exceso.	
Superficie de ensanche en sentido vertical..		Hasta 250 metros cuadrados.....	
		Por id. — de exceso.	
TOTAL.....		TOTAL.....	50 4

Madrid, 16 de enero de 1918.
El Secretario,
P. O.

Recibí la licencia:
El interesado,

Luis Silva

El expediente fué inventariado en

LICENCIA PARA CONSTRUCCIÓN DE NUEVA PLANTA Y ENSANCHE DE EDIFICIOS

NEGOCIADO DE

Talón núm. 180.



responde a la licencia solicitada por D. Luis

sobre construcción de finca de
Ramon de la Cruz 51.

expedida en 11 de Mayo de 1918
por acuerdo del Ayuntamiento
fecha 28 ppto

Datos que se han tenido en cuenta para el empleo del timbre
que figura en este talón, según informe del Arquitecto municipi-
pal de la 2ª Sección del Cantón

	METROS cuadrados.		PESETAS
Superficie horizontal de la finca.....	250	Hasta 250 metros cuadrados.....	50
		Por id. de exceso.	
Superficie de ensanche en sentido horizontal.		Hasta 100 metros cuadrados en sentido horizontal de nueva planta.....	
		Por id. de exceso.	
Superficie de ensanche en sentido vertical..		Hasta 250 metros cuadrados.....	
		Por id. de exceso.	
TOTAL.....		TOTAL.....	50

Madrid, 18 de Mayo de 1918

El Secretario,
P. O.

Recibí la licencia:
El interesado,

El expediente fué inventariado en

LICENCIA PARA CONSTRUCCIÓN DE NUEVA FINCA ANTE LA AYUNTAMIENTO DE MADRID

Indice Municipal 20





NEGOCIADO DE

Libro

11.

Talón núm.

181.



Corresponde a la licencia solicitada por D.

sobre

construcción de finca D.
Ramon de la Cruz 53.

expedida en

4 de

Guero

de

1918

por acuerdo del

fecha

28 de mayo

Datos que se han tenido en cuenta para el empleo del timbre

que figura en este talón, según informe del Arquitecto municipal

de la

2ª

Sección del

Guanchel

	METROS cuadrados.		PESETAS
Superficie horizontal de la finca.....	May 250	Hasta 250 metros cua- drados.....	50
		Por id. de exceso.	
Superficie de ensanche en sentido horizontal.		Hasta 100 metros cua- drados en sentido ho- rizontal de nueva planta.....	
		Por id. de exceso.	
Superficie de ensanche en sentido vertical..		Hasta 250 metros cua- drados.....	
		Por id. de exceso.	
TOTAL.....		TOTAL.....	50

Madrid, 11 de

Mayo

de 1

1918

El Secretario,
P. O.

Recibí la licencia:

El interesado,

José V. Marroja

El expediente fué inventariado en



NEGOCIADO DE

ro

Talón núm.

182.

Corresponde a la licencia solicitada por D.

de *Francisco Meléndez*
sobre *construcción de casa Anillo*
en un solar sito en las calles de
Paricio de Paredes y Santa Trinidad

expedida en *4* de *enero* de *1918*
por acuerdo del *Concejo Municipal*
fecha *28* *ppdo*

Datos que se han tenido en cuenta para el empleo del timbre
que figura en este talón, según informe del Arquitecto munici-
pal de la *1ª* Sección del *Urbanismo*

	METROS cuadrados.		PESETAS
Superficie horizontal de la finca.....	<i>562</i> <i>50</i>	Hasta 250 metros cua- drados.....	<i>50</i>
		Por id. — de exceso.	
Superficie de ensanche en sentido horizontal.		Hasta 100 metros cua- drados en sentido ho- rizontal de nueva planta.....	
		Por id. — de exceso.	
Superficie de ensanche en sentido vertical..		Hasta 250 metros cua- drados.....	
		Por id. — de exceso.	
TOTAL.....		TOTAL.....	<i>50</i>

Madrid, *2* de *enero* de *1918*

El Secretario,
P. O.

Recibí la licencia:
El interesado,

Don Gerardo del Carmen

El expediente fué inventariado en



NEGOCIADO DE

Libro

11

Talón núm.

3



Corresponde a la licencia solicitada por D. Antonio Garay Vieyra
sobre Construcción de pabellones para cochera y garage en el interior de la finca sita en la calle de Almagro con vuelta a la de Jenner
expedida en 20 de febrero de 1918
por acuerdo del Excmo. Ayunt.
fecha 1º del actual

Datos que se han tenido en cuenta para el empleo del timbre que figura en este talón, según informe del Arquitecto municipal de la 1ª Sección del Ensanche

	METROS cuadrados.		PESETAS
Superficie horizontal de la finca.....	344 11	Hasta 250 metros cuadrados.....	50
		Por id. — de exceso.	
Superficie de ensanche en sentido horizontal.		Hasta 100 metros cuadrados en sentido horizontal de nueva planta.....	
		Por id. — de exceso.	
Superficie de ensanche en sentido vertical..		Hasta 250 metros cuadrados.....	
		Por id. — de exceso.	
TOTAL.....		TOTAL.....	50

Madrid, 2 de febril de 1918

El Secretario,
P. O.

Recibí la licencia:
El interesado,
P. J. J. J. J.
El expediente fué inventariado en

LICENCIA DADA CONSTRUCCIÓN DE NUEVA PLANTA Y ENSANCHE

NEGOCIADO DE _____

Libro 11

Talón núm. 184



27 FEB 1918

Corresponde a la licencia solicitada por D. Juan de

la Villa

sobre obras de ampliación en la finca
nº 19 prov. del Pº de Ponda hoy
boulevard del Dr. Esquerdo

expedida en 20 de Febrero de 1918

por acuerdo del Excmo. Ayunt.

fecha 1º del actual

Datos que se han tenido en cuenta para el empleo del timbre
que figura en este talón, según informe del Arquitecto municipal
de la 2ª Sección del Ensanche

	METROS cuadrados.		PESETAS
Superficie horizontal de la finca.....		Hasta 250 metros cua- drados.....	
		Por id. — de exceso.	
Superficie de ensanche en sentido horizontal.		Hasta 100 metros cua- drados en sentido ho- rizontal de nueva planta.....	
		Por id. — de exceso.	
Superficie de ensanche en sentido vertical..	<u>100</u>	Hasta 250 metros cua- drados.....	<u>10</u>
		Por id. — de exceso.	
TOTAL.....		TOTAL.....	<u>10</u>

Madrid, 24 de Marzo de 1918

El Secretario,
P. O.

Recibí la licencia:

El interesado,

José García

El expediente fue inventariado en _____

LICENCIA DADA A CONSTRUCCIÓN DE NUEVA PLANTA Y ENSANCHE DE EDIFICIOS

NEGOCIADO DE _____

Libro 11

Talón num. 189



Corresponde a la licencia solicitada por D. Felipe

de la Calle

sobre construcción de muro de cerramiento y obra de ampliación en la finca calle del Gal Martin Campes n. 26

expedida en 20 de Febrero de 1918

por acuerdo del Excmo. Ayunt.

fecha 15 del actual

Datos que se han tenido en cuenta para el empleo del timbre que figura en este talón, según informe del Arquitecto municipal de la 1ª Sección del Ensanche

	METROS cuadrados.		PESETAS
Superficie horizontal de la finca.....		Hasta 250 metros cuadrados.....	
		Por id. — de exceso.	
Superficie de ensanche en sentido horizontal.	<u>87</u>	Hasta 100 metros cuadrados en sentido horizontal de nueva planta.....	<u>10</u>
		Por id. — de exceso.	
Superficie de ensanche en sentido vertical..		Hasta 250 metros cuadrados.....	
		Por id. — de exceso.	
TOTAL.....		TOTAL.....	<u>10</u>

Madrid, 29 de Abril de 1918

El Secretario,
P. O.

Recibí la licencia:
El interesado.

Felipe de la Calle

El expediente fué inventariado en _____

[Handwritten signature]

NEGOCIADO DE

Libro 11

Talón núm.



Corresponde a la licencia solicitada por D.

Espiga

sobre

ampliación de un propietario
en la casa en construcción, frax
Jus de Pein 5.

expedida en 20 de

Febrero

de 1918

por acuerdo del

Excmo Ayuntamiento

fecha

1º del actual

Datos que se han tenido en cuenta para el empleo del timbre que figura en este talón, según informe del Arquitecto municipal de la 3ª Sección del Ensanche

	METROS cuadrados.		PESETAS
Superficie horizontal de la finca.....		Hasta 250 metros cuadrados.....	
		Por id. — de exceso.	
Superficie de ensanche en sentido horizontal.		Hasta 100 metros cuadrados en sentido horizontal de nueva planta.....	
		Por id. — de exceso.	
Superficie de ensanche en sentido vertical..	<u>260</u>	Hasta 250 metros cuadrados.....	<u>20</u>
		Por id. — de exceso.	
TOTAL.....		TOTAL.....	<u>20</u>

Madrid, 2 de Abril de 1918

El Secretario,
P. O.

Recibí la licencia:

El interesado,

P. O. Berroz Espiga

El expediente fué inventariado en

31

793

11

11

NEGOCIADO DE

Libro

11

Talón núm.

187



Corresponde a la licencia solicitada por D.

Santamarina

sobre *construcción de pabellón de 2 plantas en el interior del jardín de la finca Ayala n.º 10.*

expedida en

20

de *Febrero*

de 1918

por acuerdo del

Excmo. Ayuntamiento

fecha

1º

del *octubre*

Datos que se han tenido en cuenta para el empleo del timbre que figura en este talón, según informe del Arquitecto municipal de la Sección del

	METROS cuadrados.		PESETAS
Superficie horizontal de la finca.....		Hasta 250 metros cuadrados.....	
		Por id. — de exceso.	
Superficie de ensanche en sentido horizontal.	<i>9/4'08</i>	Hasta 100 metros cuadrados en sentido horizontal de nueva planta.....	<i>10</i>
		Por id. — de exceso.	
Superficie de ensanche en sentido vertical..		Hasta 250 metros cuadrados.....	
		Por id. — de exceso.	
TOTAL.....		TOTAL.....	<i>10</i>

Madrid, de

de

de 1

El Secretario,
P. O.

Recibí la licencia:

El interesado,

El expediente fué inventariado en

LICENCIA PARA CONSTRUCCIÓN DE NUEVA PLANTA Y ENSANCHE DE EDIFICIOS

11

Dr. O. J. [Signature]

NEGOCIADO DE

Libro

Talón núm.



Corresponde a la licencia solicitada por D. *José M. Español y Compañía*

sobre *construcción de edificio destinado a fábrica de platería en un solar de la manzana 34ª del Ensanche en fachada a las calles de O'Donnell, Marqués y Duque de Soto y fuentes del Berro*

expedida en *20* de *febrero* de *1918*
por acuerdo del *Excmo. Ayuntamiento*
fecha *1º del actual*

Datos que se han tenido en cuenta para el empleo del timbre que figura en este talón, según informa del Arquitecto municipal de la *1ª* Sección del *Ensanche*

	METROS cuadrados.		PESETAS
Superficie horizontal de la finca.....	<i>1262.27</i>	Hasta 250 metros cuadrados.....	<i>50</i>
		Por id. — de exceso.	
Superficie de ensanche en sentido horizontal.		Hasta 100 metros cuadrados en sentido horizontal de nueva planta.....	
		Por id. — de exceso.	
Superficie de ensanche en sentido vertical..		Hasta 250 metros cuadrados.....	
		Por id. — de exceso.	
TOTAL.....		TOTAL.....	<i>50</i>

Madrid, *15* de *Marzo* de *1919*

El Secretario,
P. O.

Recibí la licencia:
El interesado,

P. O. Español y Compañía

El expediente fué inventariado en

1744

NEGOCIADO DE

Libro

11

Talón num.

189



onde a la licencia solicitada por D. Sebastián
sobre obras de ampliación en la
puerta en construcción primer
n.º 6.

expedida en 14 de Febrero de 1918
por acuerdo del Consejo de Regencia
fecha 14

Datos que se han tenido en cuenta para el empleo del timbre
que figura en este talón, según informe del Arquitecto municipi-
pal de la 1.ª Sección del Urbanismo

	METROS cuadrados.		PESETAS
Superficie horizontal de la finca.....		Hasta 250 metros cua- drados.....	
		Por id. — de exceso.	
Superficie de ensanche en sentido horizontal.		Hasta 100 metros cua- drados en sentido ho- rizontal de nueva planta.....	
		Por id. — de exceso.	
Superficie de ensanche en sentido vertical..	<u>456</u>	Hasta 250 metros cua- drados.....	<u>25</u>
	<u>64</u>	Por id. — de exceso.	
TOTAL.....		TOTAL.....	<u>25</u>

Madrid, 14 de Febrero de 1918
El Secretario,
P. O.

Recibí la licencia:
El interesado,
Ángel García

El expediente fué inventariado en

7
00
MADRID

Carta D. Quintanilla

NEGOCIADO DE

Libro 11

Talón núm. 22



Corresponde a la licencia solicitada por D. Federico Insueta
sobre construcción de finca en la calle del Amor m. 21 proel

expedida en 6 de Marzo de 1918
por acuerdo del Excmo. Ayunt.
fecha 1.º del actual

Datos que se han tenido en cuenta para el empleo del timbre que figura en este talón, según informe del Arquitecto municipal de la 3.ª Sección del Ensanche

	METROS cuadrados.		PESETAS
Superficie horizontal de la finca.....	<u>349 14</u>	Hasta 250 metros cuadrados.....	<u>80</u>
		Por id. — de exceso.	—
Superficie de ensanche en sentido horizontal.	—	Hasta 100 metros cuadrados en sentido horizontal de nueva planta.....	—
		Por id. — de exceso.	—
Superficie de ensanche en sentido vertical..	—	Hasta 250 metros cuadrados.....	—
		Por id. — de exceso.	—
TOTAL.....	—	TOTAL.....	<u>80</u>

Madrid, 3 de Julio de 1918

El Secretario,
P. O.

Recibí la licencia:
El interesado,

Rodrigo H. [Signature]

El expediente fué inventariado en _____

110 - 111, 112

14 MAR 1918

NEGOCIADO DE

libro

11

Talón núm.

191

Corresponde a la licencia solicitada por D. *Lucas Rodríguez*de *Loma*, representante de la Sociedad
de Automóviles *Peacocks* *Perros*
sobre*construcción de edificio en la Avenida de*
la P^a de Perros n.º 1 con vuelta a Goya
n.º 78

expedida en

6 de

Mayo

de 1918

por acuerdo del

Excmo. Ayuntamiento

fecha

1.º del actual

Datos que se han tenido en cuenta para el empleo del timbre
que figura en este talón, según informe del Arquitecto municipi-
pal de la *2.ª* Sección del *Ensanche*

	METROS cuadrados.		PESETAS
Superficie horizontal de la finca.....	<i>139.18</i>	Hasta 250 metros cua- drados.....	<i>50</i>
		Por id. — de exceso.	—
Superficie de ensanche en sentido horizontal.		Hasta 100 metros cua- drados en sentido ho- rizontal de nueva planta.....	—
		Por id. — de exceso.	—
Superficie de ensanche en sentido vertical..		Hasta 250 metros cua- drados.....	—
		Por id. — de exceso.	—
TOTAL.....		TOTAL.....	<i>50</i>

Madrid,

2 de

Octubre

de 1917

El Secretario,
P. O.

Recibí la licencia:

El interesado,

Lucas Rodríguez

El expediente fué inventariado en



NEGOCIADO DE

Libro

Talón núm.



A.0050911

Corresponde a la licencia solicitada por D. Christino

bonnedon
sobre construcción de finca en la
calle de Claudio Balle nº 1. con
vuelta a la de Alcalá

expedida en 13 de Marzo de 1918
por acuerdo del Concejo Municipal
fecha 13.

Datos que se han tenido en cuenta para el empleo del timbre
que figura en este talón, según informe del Arquitecto municipi-
pal de la 2ª Sección del Comandante

	METROS cuadrados.		PESETAS
Superficie horizontal de la finca.....	514 32	Hasta 250 metros cua- drados.....	50
		Por id. — de exceso.	
Superficie de ensanche en sentido horizontal.		Hasta 100 metros cua- drados en sentido ho- rizontal de nueva planta.....	
		Por id. — de exceso.	
Superficie de ensanche en sentido vertical..		Hasta 250 metros cua- drados.....	
		Por id. — de exceso.	
TOTAL.....		TOTAL.....	50

Madrid, 29 de Abril de 1918
El Secretario,
P. O.

Recibí la licencia:
El interesado,

P. O.
B. Navarro

El expediente fué inventariado en



NEGOCIADO DE



Libro 11.

Talón núm. 193.



1918

Corresponde a la licencia solicitada por D. Juliano

Mirarte del Real
sobre ampliación de finca en
la calle del Ferrocarril nº 46.

expedida en 13 de Marzo de 1918
por acuerdo del Consejo Municipal
fecha 8.

Datos que se han tenido en cuenta para el empleo del timbre
que figura en este talón, según informe del Arquitecto municipal
de la 3ª Sección del Quinto

	METROS cuadrados.		PESETAS
Superficie horizontal de la finca.....		Hasta 250 metros cua- drados.....	
		Por id. — de exceso.	
Superficie de ensanche en sentido horizontal.	<u>325 12</u>	Hasta 100 metros cua- drados en sentido ho- rizontal de nueva planta.....	<u>25</u>
		Por id. — de exceso.	
Superficie de ensanche en sentido vertical..		Hasta 250 metros cua- drados.....	
		Por id. — de exceso.	
TOTAL.....		TOTAL.....	<u>25</u>

Madrid, 14 de Diciembre de 1918

El Secretario,
P. O.

Recibí la licencia:
El interesado,

P. O.
Ante mí

El expediente fué inventariado en

AYUNTAMIENTO DE MADRID
SECRETARÍA DE AYUNTAMIENTO
NÚMERO 1000

NEGOCIADO DE

Libro

Talón núm.

194.



Corresponde a la licencia solicitada por D. Miguel

sobre construcción de casa en el
soler nº 44 de la calle Fernan-
dez de los Rios

expedida en 13 de Marzo de 1918
por acuerdo del Consejo Ayunt-
fecha 8

Datos que se han tenido en cuenta para el empleo del timbre
que figura en este talón, según informe del Arquitecto municipi-
pal de la 1ª Sección del Manual

	METROS cuadrados.		PESETAS
Superficie horizontal de la finca.....	<u>408</u>	Hasta 250 metros cua- drados.....	<u>50</u>
		Por id. — de exceso.	
Superficie de ensanche en sentido horizontal.		Hasta 100 metros cua- drados en sentido ho- rizontal de nueva planta.....	
		Por id. — de exceso.	
Superficie de ensanche en sentido vertical..		Hasta 250 metros cua- drados.....	
		Por id. — de exceso.	
TOTAL.....		TOTAL.....	<u>50</u>

Madrid, 9 de Diciembre de 1918

El Secretario,
P. O.

Recibí la licencia:
El interesado,

[Signature]

El expediente fué inventariado en



NEGOCIADO DE

Libro

Talón núm.



Corresponde a la licencia solicitada por D.

Felipe
G. Pallarino
sobre *construcción de pavellón y*
muro de cerramiento en el solar
n.º 2 y 4 de la calle de Guzmán
el Bueno

expedida en *21* de *Marzo* de *1918*
por acuerdo del *Cacmo Ayunt.*
fecha *1º del actual*

Datos que se han tenido en cuenta para el empleo del timbre
que figura en este talón, según informe del Arquitecto municipal de la *1ª* Sección del *Ensanche*

	METROS cuadrados.		PESETAS
Superficie horizontal de la finca.....	<i>990 90</i>	Hasta 250 metros cuadrados.....	<i>50</i>
		Por id. — de exceso.	
Superficie de ensanche en sentido horizontal.		Hasta 100 metros cuadrados en sentido horizontal de nueva planta.....	
		Por id. — de exceso.	
Superficie de ensanche en sentido vertical..		Hasta 250 metros cuadrados.....	
		Por id. — de exceso.	
TOTAL.....		TOTAL.....	<i>50</i>

Madrid, *21* de *Junio* de *1918*

El Secretario,
P. O.

Recibí la licencia:
El interesado, *PO*
Fernando Justo

El expediente fué inventariado en

LICENCIA PARA CONSTRUCCIÓN DE NUEVA PLANTA Y ENSANCHE



NEGOCIADO DE

Libro

Talón núm.

196



Corresponde a la licencia solicitada por D. Felipe Lagarista
sobre construcción de casa en un solar sito en la calle de Manuel Cortina

expedida en 26 de Marzo de 1918
por acuerdo del Excmo Ayuntamiento
fecha 24 de actual

Datos que se han tenido en cuenta para el empleo del timbre que figura en este talón, según informe del Arquitecto municipal de la 1ª Sección del Comandante

	METROS cuadrados.		PESETAS
Superficie horizontal de la finca.....	256 62	Hasta 250 metros cuadrados.....	50
		Por id. de exceso.	
Superficie de ensanche en sentido horizontal.		Hasta 100 metros cuadrados en sentido horizontal de nueva planta.....	
		Por id. de exceso.	
Superficie de ensanche en sentido vertical..		Hasta 250 metros cuadrados.....	
		Por id. de exceso.	
TOTAL.....		TOTAL.....	50

Madrid, 1ª de Julio de 1918
El Secretario,
P. O.

Recibí la licencia:
El interesado,
Enrique Beldán
El expediente fué inventariado en



~~SECRET~~

NEGOCIADO DE *Ensanche*

Libro *11*



Corresponde a la licencia solicitada por D. *Antonio Pastor*
sobre *construcción de pabellón interior*
en la Calle de Jerónima de la Hoz
nº 67

expedida en *27* de *Marzo* de *1918*
por acuerdo del *Excmo. Ayuntamiento*
fecha *22*

Datos que se han tenido en cuenta para el empleo del timbre
que figura en este talón, según informe del Arquitecto municipal de la *1ª* Sección del *Ensanche*


	METROS cuadrados.		PESETAS
Superficie horizontal de la finca.....	<i>304.89</i>	Hasta 250 metros cuadrados.....	<i>50.00</i>
		Por id. — de exceso.	
Superficie de ensanche en sentido horizontal.		Hasta 100 metros cuadrados en sentido horizontal de nueva planta.....	
		Por id. — de exceso.	
Superficie de ensanche en sentido vertical..		Hasta 250 metros cuadrados.....	
		Por id. — de exceso.	
TOTAL.....		TOTAL.....	<i>50.00</i>

Madrid, *24* de *Junio* de *1918*
El Secretario,
P. O.

Recibí la licencia:
El interesado,
Manuel Garcia

El expediente fué inventariado en _____

AYUNTAMIENTO DE MADRID



NEGOCIADO DE *Ensanche*

Libro *11*

Talón núm. *198*



Corresponde a la licencia solicitada por D. *Lore*

Velázquez

sobre *Levantamiento y construcción de pabe.*

llones para Calle de Alcantara
no 3.

expedida en *17* de *marzo* de *1916*
por acuerdo del *Excmo ayuntamiento*
fecha *22*

Datos que se han tenido en cuenta para el empleo del timbre
que figura en este talón, según informe del Arquitecto municipal
de la *2ª* Sección del *Ensanche*

	METROS cuadrados.		PESETAS
Superficie horizontal de la finca.....	<i>126.11</i>	Hasta 250 metros cua- drados.....	<i>25.00</i>
		Por id. — de exceso.	
Superficie de ensanche en sentido horizontal.		Hasta 100 metros cua- drados en sentido ho- rizontal de nueva planta.....	
		Por id. — de exceso.	
Superficie de ensanche en sentido vertical..		Hasta 250 metros cua- drados.....	
		Por id. — de exceso.	
TOTAL.....		TOTAL.....	<i>25.00</i>

Madrid, *21* de *Abril* de *1916*
El Secretario,
P. O.

Recibí la licencia:
El interesado,

Miguel Velázquez

El expediente fué inventariado en

NEGOCIADO DE

Libro

Talón núm.

199.



Corresponde a la licencia solicitada por D. Antonio

Alonso Marañón

sobre construcción de una finca
en el solar nº 82. prov. de la calle
de Castilla

expedida en 3 de Abril de 1918

por acuerdo del Consejo Municipal

fecha 24 Mayo

Datos que se han tenido en cuenta para el empleo del timbre
que figura en este talón, según informe del Arquitecto municipal
de la 2ª Sección del ensanche

	METROS cuadrados.		PESETAS
Superficie horizontal de la finca.....	<u>442</u>	Hasta 250 metros cua- drados.....	<u>50</u>
		Por id. — de exceso.	
Superficie de ensanche en sentido horizontal.		Hasta 100 metros cua- drados en sentido ho- rizontal de nueva planta.....	
		Por id. — de exceso.	
Superficie de ensanche en sentido vertical..		Hasta 250 metros cua- drados.....	
		Por id. — de exceso.	
TOTAL.....		TOTAL.....	<u>50</u>

Madrid, 24 de Mayo de 1918

El Secretario,
P. O.

Recibí la licencia:
El interesado,

El expediente fué inventariado en

Borras de A. de la
[Signature]

NEGOCIADO DE

Libro 11

Talón núm. 200



Corresponde a la licencia solicitada por D. Jose

sobre construcción de "garage" y
casa para guarda en la calle
Real Príncipe de Vergara

expedida en 3 de Abril de 1918
por acuerdo del Consejo de
fecha 27 mayo

Datos que se han tenido en cuenta para el empleo del timbre
que figura en este talón, según informe del Arquitecto municipal
de la 2ª Sección del ensanche

	METROS cuadrados.		PESETAS
Superficie horizontal de la finca.....	<u>42</u>	Hasta 250 metros cua- drados.....	<u>25</u>
		Por id. — de exceso.	
Superficie de ensanche en sentido horizontal.		Hasta 100 metros cua- drados en sentido ho- rizontal de nueva planta.....	
		Por id. — de exceso.	
Superficie de ensanche en sentido vertical..		Hasta 250 metros cua- drados.....	
		Por id. — de exceso.	
TOTAL.....		TOTAL.....	<u>25</u>

Madrid, 8 de Junio de 1918
El Secretario,
P. O.

Recibí la licencia:
El interesado,
Francisco Alvarez
El expediente fué inventariado en

NEGOCIADO DE

Libro

11

Talón núm.

202



Corresponde a la licencia solicitada por D. Elias Sanchez Garcia
sobre obra de reforma en el interior de la finca sita en la calle de Moris Jimenez, comprendida entre las calles de Caballero, Valde-
nabaz y Valles
expedida en 14 de Abril de 1918
por acuerdo del Concejo Municipal
fecha 14

Datos que se han tenido en cuenta para el empleo del timbre que figura en este talón, según informe del Arquitecto municipal de la 2ª Sección del Barrio de San Martin

	METROS cuadrados.		PESETAS
Superficie horizontal de la finca.....		Hasta 250 metros cuadrados.....	
		Por íd. — de exceso.	
Superficie de <u>reforma</u> ensanche en sentido horizontal.	<u>27 74</u>	Hasta 100 metros cuadrados en sentido horizontal de nueva planta.....	<u>10 4</u>
		Por íd. — de exceso.	
Superficie de ensanche en sentido vertical..		Hasta 250 metros cuadrados.....	
		Por íd. — de exceso.	
TOTAL.....		TOTAL.....	<u>10 4</u>

Madrid, 2 de

Julio

de 1918

El Secretario,
P. O.

Recibí la licencia:
El interesado,

Elias Sanchez

El expediente fué inventariado en

NEGOCIADO DE

Libro

Talón núm.

203.



Corresponde a la licencia solicitada por Don Carlos

sobre construcción de un "garaje"
en la calle del Comercio nº 6.
previéndose que la línea
del ferrocarril M. E. A.

expedida en 14 de Abril de 1918
 por acuerdo del Excmo. Ayuntamiento
 fecha 11

Datos que se han tenido en cuenta para el empleo del timbre
 que figura en este talón, según informe del Arquitecto municipal
 de la 3ª Sección del ensanche

	METROS cuadrados.			PESETAS
Superficie horizontal de la finca.....	143	95	Hasta 250 metros cua- drados.....	25
			Por id. — de exceso.	
Superficie de ensanche en sentido horizontal.			Hasta 100 metros cua- drados en sentido ho- rizontal de nueva planta.....	
			Por id. — de exceso.	
Superficie de ensanche en sentido vertical..			Hasta 250 metros cua- drados.....	
			Por id. — de exceso.	
TOTAL.....			TOTAL.....	25

Madrid, 27 de Abril de 1918

El Secretario,
P. O.

Recibí la licencia:
El interesado,

Carlos de Castro

El expediente fué inventariado en

088
19 ABR 1918
BIBLIOTHECA

1001

NEGOCIADO DE *Ensanche*

Libro *11.*

Talón núm. *204.*

19 ABR 1918



Corresponde a la licencia solicitada por D. *Emilio*
Perez Cruzado
sobre *construcción de muros y cercos*
peribellones destinados a lindes de trigu
y almocenes en la Calle de Santa
Engracia con acceso al Pared de
Ponola
expedida en *18* de *Abri* de *1918*
por acuerdo del *Excmo. Ayento.*
fecha *12*

Datos que se han tenido en cuenta para el empleo del timbre
que figura en este talón, según informe del Arquitecto municipi-
pal de la *14* Sección del *Ensanche*

	METROS cuadrados.		PESETAS
Superficie horizontal de la finca.....	<i>1.546,36</i>	Hasta 250 metros cua- drados.....	<i>50</i>
		Por id. — de exceso.	
Superficie de ensanche en sentido horizontal.		Hasta 100 metros cua- drados en sentido ho- rizontal de nueva planta.....	
		Por id. — de exceso.	
Superficie de ensanche en sentido vertical..		Hasta 250 metros cua- drados.....	
		Por id. — de exceso.	
TOTAL.....		TOTAL.....	<i>50</i>

Madrid, *21* de *Mayo* de *1918*
El Secretario,
P. O.

Recibí la licencia:
El interesado,
P. B.
Alfonso Moreno
El expediente fué inventariado en _____

NEGOCIADO DE

Libro

11.

Talón núm.

205.



Corresponde a la licencia solicitada por La Sociedad
Bornas y Martí
 sobre construcción de talleres con ca-
rácter provisional en el P.º de Ste M.º
de la bahera próxima a la calle de bañe-
res destinados a industria si-
derivables
 expedida en 29 de Abril de 1918
 por acuerdo del Excmo Ayuntamiento
 fecha 12

Datos que se han tenido en cuenta para el empleo del timbre
 que figura en este talón, según informe del Arquitecto municipi-
 pal de la 3.ª Sección del Insanable

	METROS cuadrados.		PESETAS
Superficie horizontal de la finca.....	<u>199.99</u>	Hasta 250 metros cua- drados.....	<u>25</u>
		Por id. — de exceso.	
Superficie de ensanche en sentido horizontal.		Hasta 100 metros cua- drados en sentido ho- rizontal de nueva planta.....	
		Por id. — de exceso.	
Superficie de ensanche en sentido vertical..		Hasta 250 metros cua- drados.....	
		Por id. — de exceso.	
TOTAL.....		TOTAL.....	<u>25</u>

Madrid, 25 de Notre de 1918


El Secretario,
P. O.

Recibí la licencia:

P. El interesado,

[Signature]

El expediente fué inventariado en



NEGOCIADO DE _____

Libro 11

Talón núm. 206



Corresponde a la licencia solicitada por Don
Lore

sobre construcción de nave y
vivienda en el solar sito en la
calle de Princesa de las Heras con
puerta a la del Arzobispo y muros
de cerramiento

expedida en 8 de Mayo de 1918
por acuerdo del Consejo Municipal
fecha 3.

Datos que se han tenido en cuenta para el empleo del timbre
que figura en este talón, según informe del Arquitecto municipi-
pal de la 1ª Sección del Urbanismo

	METROS cuadrados.		PESETAS
Superficie horizontal de la finca.....	<u>143 11</u>	Hasta 250 metros cua- drados.....	<u>25</u>
		Por id. — de exceso.	
Superficie de ensanche en sentido horizontal.		Hasta 100 metros cua- drados en sentido ho- rizontal de nueva planta.....	
		Por id. — de exceso.	
Superficie de ensanche en sentido vertical..		Hasta 250 metros cua- drados.....	
		Por id. — de exceso.	
TOTAL.....		TOTAL.....	<u>15</u>

Madrid, 20 de Junio de 1918

El Secretario,
P. O.

Recibí la licencia:
El interesado

[Signature]

El expediente fué inventariado en _____

LICENCIA PARA CONSTRUCCIÓN DE NUEVA PLANTA Y ENSANCHE DE CALLE



ayuntamiento de Madrid

NEGOCIADO DE _____

Libro 11

Talón núm. 204



Corresponde a la licencia solicitada por D. Pedro

A. Navarro

sobre construcción de pabellones en el
interior del solar n.º 39. prov. de
la calle de Bravo Murillo

expedida en 14 de Mayo de 1918

por acuerdo del Concejo Municipal

fecha 3.

Datos que se han tenido en cuenta para el empleo del timbre
que figura en este talón, según informe del Arquitecto municipal de la 1.ª Sección del Guarnido

	METROS cuadrados.		PESETAS
Superficie horizontal de la finca.....	<u>500.80</u>	Hasta 250 metros cuadrados.....	<u>50</u> u
		Por id. — de exceso.	
Superficie de ensanche en sentido horizontal.		Hasta 100 metros cuadrados en sentido horizontal de nueva planta.....	
		Por id. — de exceso.	
Superficie de ensanche en sentido vertical..		Hasta 250 metros cuadrados.....	
		Por id. — de exceso.	
TOTAL.....		TOTAL.....	<u>50</u> u

Madrid, 10 de Julio de 1918

El Secretario,
P. O.

Recibí la licencia:

El interesado,

Pedro A. Herrero

El expediente fué inventariado en _____

NEGOCIADO DE *Ensanche*

Libro *11*

Talón núm. *208*



Corresponde a la licencia solicitada por D. *Ignacio Valenti*

sobre *ejecución de obras de demolición y demolición y otras reconstrucciones en la finca sita en la Calle de Alcalá nº 167 provincial*

expedida en *14* de *Mayo* de *1918*
por acuerdo del *Excmo Ayuntamiento*
fecha *10*

Datos que se han tenido en cuenta para el empleo del timbre que figura en este talón, según informe del Arquitecto municipal de la _____ Sección del _____

	METROS cuadrados.		PESETAS
Superficie horizontal de la finca.....		Hasta 250 metros cuadrados.....	
		Por id. _____ de exceso.	
Superficie de ensanche en sentido horizontal.		Hasta 100 metros cuadrados en sentido horizontal de nueva planta.....	
<i>2.º de orden</i>		Por id. _____ de exceso.	
<i>Ampliación</i>		Hasta 250 metros cuadrados.....	<i>10.00</i>
Superficie de ensanche en sentido vertical.	<i>9.67</i>	Por id. _____ de exceso.	
TOTAL.....		TOTAL.....	<i>10.00</i>

Madrid, _____ de _____ de 1 _____

El Secretario,
P. O.

Recibí la licencia:
El interesado,

El expediente fué inventariado en _____

LICENCIA PARA CONSTRUCCIÓN DE NUEVA PLANTA Y ENSANCHE DE EDIFICIOS



NEGOCIADO DE *Ensanche*

Libro *11.*

Talón num. *296*



Corresponde a la licencia solicitada por D. *Mariendo Garcia Fontemaria*
sobre *construcción de finca en la Calle de Garcia de Paredes número 22.*

(Aprobación)
escritura
expedida en *18* de *Mayo* de *1918*
por acuerdo del *Excmo Ayuntamiento*
fecha *30 Noviembre 1917*

Datos que se han tenido en cuenta para el empleo del timbre que figura en este talón, según informe del Arquitecto municipal de la *1ª* Sección del *Ensanche*

	METROS cuadrados.		PESETAS
Superficie horizontal de la finca.....	<i>1499 55</i>	Hasta 250 metros cuadrados.....	<i>50 00</i>
		Por id. — de exceso.	
Superficie de ensanche en sentido horizontal.		Hasta 100 metros cuadrados en sentido horizontal de nueva planta.....	
		Por id. — de exceso.	
Superficie de ensanche en sentido vertical..		Hasta 250 metros cuadrados.....	
		Por id. — de exceso.	
TOTAL.....		TOTAL.....	<i>50 00</i>

Madrid, *11* de *Junio* de *1918*
El Secretario,
P. O.

Recibí la licencia:
El interesado,

Mariendo Garcia Fontemaria

El expediente fué inventariado en

LICENCIA DADA A CONSTRUCCIÓN DE NUEVA PLANTA Y ENSANCHE



215

NEGOCIADO DE

Libro

Talón núm

210.



Corresponde a la licencia solicitada por D.

César

Jabregat.

sobre obras de reforma y ampliación
en el edificio destinado a escuela
sito en la Calle de Corrogonia
nº 22.

expedida en 23 de Mayo

de 1918.

por acuerdo del Excmo Ayuntamiento.

fecha 18.

Datos que se han tenido en cuenta para el empleo del timbre
que figura en este talón, según informe del Arquitecto munici-
pal de la 3ª Sección del Ayuntamiento

	METROS cuadrados.		PESETAS
Superficie horizontal de la fachada.....	13.11	Hasta 250 metros cuadrados.....	10.00
		Por id. — de exceso.	
Superficie de ensanche en sentido horizontal.		Hasta 100 metros cuadrados en sentido horizontal de nueva planta.....	
		Por id. — de exceso.	
Superficie de ensanche en sentido vertical..		Hasta 250 metros cuadrados.....	
		Por id. — de exceso.	
TOTAL.....		TOTAL.....	10.00

Madrid, 28 de


Septiembre

de 1918

El Secretario,
P. O.

Recibí la licencia:
El interesado,

P. O.
José M.ª Quirós
El expediente fue inventariado en



NEGOCIADO DE *Ensanche*

Libro *11*

Talón num. *211*



Corresponde a la licencia solicitada por D. *Miguel*
Super en nombre del Sr. Marqués de Pablos
 sobre *construcción de una casa en*
el solar n.º 19 de la Calle de Girona

expedida en *23* de *Mayo* de *1918*
 por acuerdo del *Excmo. Ayuntamiento*
 fecha *18*

Datos que se han tenido en cuenta para el empleo del timbre
 que figura en este talón, según informe del Arquitecto municipal de la *2.ª* Sección del *Ensanche*

	METROS cuadrados.		PESETAS
Superficie horizontal de la finca.....	<i>165 17</i>	Hasta 250 metros cuadrados.....	<i>50 00</i>
		Por id. — de exceso.	
Superficie de ensanche en sentido horizontal.		Hasta 100 metros cuadrados en sentido horizontal de nueva planta.....	
		Por id. — de exceso.	
Superficie de ensanche en sentido vertical..		Hasta 250 metros cuadrados.....	
		Por id. — de exceso.	
TOTAL.....		TOTAL.....	<i>50 00</i>

Madrid, *29* de *Octubre* de *1918*
 El Secretario,
 P. O.

Recibí la licencia:
 El interesado,
 P. O.

Antonio de la Cruz
 El expediente fué inventariado en

LICENCIA PARA CONSTRUCCIÓN DE NUEVA PLANTA Y ENSANCHE DE EDIFICIOS

NEGOCIADO DE



Libro

Talón núm. 212.



Corresponde a la licencia solicitada por D. *Pérez*

sobre construcción de *reforma de otros* en el interior de la finca n.º 5. de la calle de *Loranzo*

expedida en *24* de *Mayo* de *1918*
por acuerdo del *Consejo Municipal*
fecha *18*

Datos que se han tenido en cuenta para el empleo del timbre que figura en este talón, según informe del Arquitecto municipal de la *1.ª* Sección del *Urbanismo*

	METROS cuadrados.		PESETAS
Superficie horizontal de <i>ampliación</i> a finca.....	<i>129 59</i>	Hasta 250 metros cuadrados.....	<i>10</i>
		Por id. — de exceso.	
Superficie de <i>obra reforma</i> ensanche en sentido horizontal.	<i>5</i>	Hasta 100 metros cuadrados en sentido horizontal de nueva planta.....	<i>10</i>
		Por id. — de exceso.	
Superficie de ensanche en sentido vertical..		Hasta 250 metros cuadrados.....	
		Por id. — de exceso.	
TOTAL.....		TOTAL.....	<i>20</i>

Madrid, *24* de *Junio* de *1918*
El Secretario,
P. O.

Recibí la licencia:
El interesado,

P. C. Manuel Pérez

El expediente fué inventariado en

AYUNTAMIENTO DE MADRID
DIBUJO
MUSEO MUNICIPAL

NEGOCIADO DE

Libro

Talón núm.

913



Corresponde a la licencia solicitada por D. Blas de

Marzo sobre construcción de finca en el solar nº 13 de la calle de Alonso Cano.

expedida en 24 de Mayo de 1918 por acuerdo del Excmo. Ayuntamiento fecha 18.

Datos que se han tenido en cuenta para el empleo del timbre que figura en este talón, según informe del Arquitecto municipal de la Sección del Urbanismo

	METROS cuadrados.		PESETAS
Superficie horizontal de la finca.....	283 64	Hasta 250 metros cuadrados.....	50 -
		Por id. — de exceso.	
Superficie de ensanche en sentido horizontal.		Hasta 100 metros cuadrados en sentido horizontal de nueva planta.....	
		Por id. — de exceso.	
Superficie de ensanche en sentido vertical..		Hasta 250 metros cuadrados.....	
		Por id. — de exceso.	
TOTAL.....		TOTAL.....	50 -

Madrid, 25 de Junio de 1918

El Secretario,
P. O.

Recibí la licencia:
El interesado,

El expediente fué inventariado en



NEGOCIADO DE

Libro

11

12 JUN 1918

12 JUN 1918

12 JUN 1918



Corresponde a la licencia solicitada por D. Fernando
García
 sobre construcción de edificio industrial
destinado a fábrica de téjido en la
calle de Gaxtambide nº 15

expedida en 29 de Mayo de 1918
 por acuerdo del Consejo de Ayuntamiento
 fecha 19 del mismo

Datos que se han tenido en cuenta para el empleo del timbre
 que figura en este talón, según informe del Arquitecto municipal
 de la 1ª Sección del Ensenche

	METROS cuadrados.		PESETAS
Superficie horizontal de la finca.....	616 00	Hasta 250 metros cua- drados.....	50 "
		Por id. — de exceso.	
Superficie de ensanche en sentido horizontal.		Hasta 100 metros cua- drados en sentido ho- rizontal de nueva planta.....	
		Por id. — de exceso.	
Superficie de ensanche en sentido vertical..		Hasta 250 metros cua- drados.....	
		Por id. — de exceso.	
TOTAL.....		TOTAL.....	50 "

Madrid, 17 de Agosto de 1918

El Secretario,
P. O.

Recibí la licencia:
El interesado,

Mariano Martín
 El expediente fué inventariado en



NEGOCIADO DE

Libro

Talón núm.

211



Corresponde a la licencia solicitada por D.

Lamunbido

sobre construcción de casa habitación y edificio destinado a fábrica de jabón en un solar sito en las calles de Florenso Mito y grand Surgo

expedida en

29 de Mayo

de 1918

por acuerdo del

Excmo. Ayuntamiento

fecha

10 del mismo

Datos que se han tenido en cuenta para el empleo del timbre que figura en este talón, según informe del Arquitecto municipal de la 3ª Sección del Ensanche

	METROS cuadrados.		PESETAS
Superficie horizontal de la finca.....	48932	Hasta 250 metros cuadrados.....	50 "
		Por id. — de exceso.	
Superficie de ensanche en sentido horizontal.		Hasta 100 metros cuadrados en sentido horizontal de nueva planta.....	
		Por id. — de exceso.	
Superficie de ensanche en sentido vertical..		Hasta 250 metros cuadrados.....	
		Por id. — de exceso.	
TOTAL.....		TOTAL.....	50 "

Madrid, 1º de

Julio de 1918

El Secretario,
P. O.

Recibí la licencia:

El interesado,

P. O.

Ysaac Perál

El expediente fué inventariado en

14

NEGOCIADO DE

Libro 11

Talón num. 246



Corresponde a la licencia solicitada por D. José

Gran Santamaría
sobre obra de reforma y amplia-
ción en un edificio sito en la calle
del Españoleto n.º 23

expedida en 4 de junio de 1918

por acuerdo del Excmo. Ayuntamiento

fecha 11 de mayo ppdo

Datos que se han tenido en cuenta para el empleo del timbre
que figura en este talón, según informe del Arquitecto municipi-
pal de la 1.ª Sección del Ensanche

	METROS cuadrados.		PESETAS
Superficie horizontal de la finca.....		Hasta 250 metros cua- drados.....	
		Por id. — de exceso.	
Superficie de ensanche en sentido horizontal.		Hasta 100 metros cua- drados en sentido ho- rizontal de nueva planta.....	
		Por id. — de exceso.	
Superficie de ensanche en sentido vertical..	<u>275.48</u>	Hasta 250 metros cua- drados.....	<u>25</u>
		Por id. — de exceso.	
TOTAL.....		TOTAL.....	<u>25</u>

Madrid, 27 de junio de 1918

El Secretario,
P. O.

Recibí la licencia:

El interesado,

P. O.
Juan Gonzalez

El expediente fué inventariado en

Handwritten notes in the left margin:

Handwritten notes in the right margin:

Ayuntamiento de Madrid

NEGOCIADO DE

Libro M.

Talón núm. 984



Corresponde a la licencia solicitada por D. Manuel
Alcalá Subgerente de la Casa "Floralis"
sobre construcción de edificios destinados
a fábrica de productos de perfum
ria en el Pº de Sta. Mª de la Cabeza

expedida en 4 de Junio de 1918
por acuerdo del Consejo Municipal
fecha 31 julio mes

Datos que se han tenido en cuenta para el empleo del timbre
que figura en este talón, según informe del Arquitecto munici-
pal de la 3 Sección del Presupuesto

	METROS cuadrados.		PESETAS
Superficie horizontal de la finca.....	<u>113430</u>	Hasta 250 metros cua- drados.....	<u>50</u>
		Por id. de exceso.	—
Superficie de ensanche en sentido horizontal.		Hasta 100 metros cua- drados en sentido ho- rizontal de nueva planta.....	—
		Por id. de exceso.	—
Superficie de ensanche en sentido vertical..		Hasta 250 metros cua- drados.....	—
		Por id. de exceso.	—
TOTAL.....		TOTAL.....	<u>50</u>

Madrid, 14 de Agosto de 1918.

El Secretario,
P. O.

Recibí la licencia:
El interesado, PO

Alvaro Costa

El expediente fué inventariado en

1 JUL 1918
MOIS

NEGOCIADO DE

Libro

Talón núm.

218



Corresponde a la licencia solicitada por D.

Lopez Zapata

sobre

construcción de finca Velazquez

74

expedida en

4 de

junio

de *1918*

por acuerdo del

Consejo Municipal

fecha

31 agosto mes

Datos que se han tenido en cuenta para el empleo del timbre que figura en este talón, según informe del Arquitecto municipal de la *2ª* Sección del *Ensanche*

	METROS cuadrados.		PESETAS
Superficie horizontal de la finca.....	<i>526 50</i>	Hasta 250 metros cuadrados.....	<i>50</i>
		Por id. — de exceso.	
Superficie de ensanche en sentido horizontal.		Hasta 100 metros cuadrados en sentido horizontal de nueva planta.....	
		Por id. — de exceso.	
Superficie de ensanche en sentido vertical..		Hasta 250 metros cuadrados.....	
		Por id. — de exceso.	
TOTAL.....		TOTAL.....	<i>50</i>

Madrid, *26* de

agosto de *1918*
El Secretario,
O.

Recibí la licencia:

El interesado,

Lopez Zapata

El expediente fué inventariado en



NEGOCIADO DE _____

Libro 11

Talón núm. 219



Corresponde a la licencia solicitada por D. León
Ferr
sobre construcción de finca sobre
calle de Goya 36.

expedida en 4 de junio de 1918
por acuerdo del Excmo. Ayto.
fecha 31 julio mes

Datos que se han tenido en cuenta para el empleo del timbre
que figura en este talón, según informe del Arquitecto municipal de la 2.ª Sección del Ensanche

	METROS cuadrados.		PESETAS
Superficie horizontal de la finca.....	<u>459</u>	Hasta 250 metros cuadrados.....	<u>50</u>
		Por id. — de exceso.	
Superficie de ensanche en sentido horizontal.		Hasta 100 metros cuadrados en sentido horizontal de nueva planta.....	
		Por id. — de exceso.	
Superficie de ensanche en sentido vertical..		Hasta 250 metros cuadrados.....	
		Por id. — de exceso.	
TOTAL.....		TOTAL.....	<u>50</u>

Madrid, 5 de Julio de 1918
El Secretario,
P. O.

Recibí la licencia:
El interesado, P. O.

Alejandro Rivera

El expediente fué inventariado en _____

LICENCIA PARA CONSTRUCCIÓN DE NUEVA PLANTA Y ENSANCHE DE EDIFICIOS

NEGOCIADO DE

Libro

11.

Talón núm.

220.



Corresponde a la licencia solicitada por D. Antonio Alba

sobre obras de ampliación y reforma
en la finca n.º 178 del calle de
Príncipe de Vergara

expedida en 11 de junio de 1918
por acuerdo del Concejal
fecha 21 junio mes

Datos que se han tenido en cuenta para el empleo del timbre
que figura en este talón, según informe del Arquitecto municipi-
pal de la 2.ª Sección del Urbanismo

	METROS cuadrados.		PESETAS
Superficie horizontal de la finca.....		Hasta 250 metros cua- drados.....	
		Por id. — de exceso.	
Superficie de ensanche en sentido horizontal.	38884	Hasta 100 metros cua- drados en sentido ho- rizontal de nueva planta.....	25
		Por id. — de exceso.	
Superficie de ensanche en sentido vertical..		Hasta 250 metros cua- drados.....	
		Por id. — de exceso.	
TOTAL.....		TOTAL.....	25

Madrid, 11 de junio de 1919

El Secretario,
P. O.

Recibí la licencia:
El interesado,
P. O.

Antonio García Molina

El expediente fué inventariado en

NEGOCIADO DE

Libro

11.

Talón núm.

221



Corresponde a la licencia solicitada por D.

Belgar

sobre *construcción de muros de pa-*
llada y medianería en la calle
de Embajadores n.º 105.

expedida en *21* de *junio* de *1918*

por acuerdo del *Consejo de Regentes*

fecha *31* *pepeto mes*

Datos que se han tenido en cuenta para el empleo del timbre
que figura en este talón, según informe del Arquitecto municipi-
pal de la *3ª* Sección del *Bureau*

	METROS cuadrados.		PESETAS
Superficie horizontal de <i>la finca muros de pa-</i> <i>llada</i>	<i>870</i>	Hasta 250 metros cua- drados.....	
		Por id. — de exceso.	<i>10</i>
Superficie de ensanche en sentido horizontal.		Hasta 100 metros cua- drados en sentido ho- rizontal de nueva planta.....	
		Por id. — de exceso.	
Superficie de ensanche en sentido vertical..		Hasta 250 metros cua- drados.....	
		Por id. — de exceso.	
TOTAL.....		TOTAL.....	<i>10</i>

Madrid, *9* de *Julio* de *1918*

El Secretario,
P. O.

Recibí la licencia:
El interesado,

Luis Costero

El expediente fue inventariado en

3ro de

NEGOCIADO DE *Ensanche*

Libro *11*

Talón núm. *222*



Corresponde a la licencia solicitada por D. *Simón Francisco Laporter*
sobre *obras de reforma y reconstrucción*
de dos machos de pabellón en el Hotel
situ en la Calle de Apala nº 86,

expedida en *12* de *Septiembre* de *1918*
por acuerdo del *Concejo Ayuntamiento*
fecha *7* de *Septiembre*

Datos que se han tenido en cuenta para el empleo del timbre
que figura en este talón, según informe del Arquitecto municipal de la *2.ª* Sección del *Ensanche*

	METROS cuadrados.		PESETAS
<i>3.ª del Hotel</i> Superficie horizontal de la línea:.....	<i>480.80</i>	Hasta 250 metros cuadrados.....	<i>20.00</i>
<i>Reforma</i>		Por id. de exceso.	
Superficie de ensanche en sentido horizontal.		Hasta 100 metros cuadrados en sentido horizontal de nueva planta.....	
		Por id. de exceso.	
Superficie de ensanche en sentido vertical..		Hasta 250 metros cuadrados.....	
		Por id. de exceso.	
TOTAL.....		TOTAL.....	<i>20.00</i>

Madrid, *7* de *Julio* de *1918*

El Secretario,
P. O.

Recibí la licencia:

P.O. El interesado,
Luis de Hoyos

El expediente fué inventariado en

— 5 —

NEGOCIADO DE _____

Libro 11.

Talón núm. 223.



Corresponde a la licencia solicitada por D. Indalecio
Fernandez
 sobre obra de ampliación y reforma
de Feliñana nº 16. agosto

expedida en 12 de junio de 1918
 por acuerdo del Consejo Ayuntamiento
 fecha 12

Datos que se han tenido en cuenta para el empleo del timbre
 que figura en este talón, según informe del Arquitecto municipal de la 1ª Sección del ensanche

	METROS cuadrados.		PESETAS
<u>Reforma</u> <u>Núm. de 5</u> Superficie horizontal de la finca.....	<u>Núm.</u> <u>5</u>	Hasta 250 metros cuadrados.....	<u>10</u>
		Por id. — de exceso.	<u>—</u>
Superficie de ensanche en sentido horizontal.		Hasta 100 metros cuadrados en sentido horizontal de nueva planta.....	<u>—</u>
		Por id. — de exceso.	<u>—</u>
Superficie de ensanche en sentido vertical..		Hasta 250 metros cuadrados.....	<u>—</u>
		Por id. — de exceso.	<u>—</u>
TOTAL.....		TOTAL.....	<u>10</u>

Madrid, 10 de agosto de 1918
 El Secretario,
 P. O.

Recibí la licencia:
 El interesado,

Indalecio Fernandez

El expediente fué inventariado en _____

LICENCIA PARA CONSTRUCCIÓN DE NUEVA PLANTA Y ENSANCHE DE EDIFICIOS

NEGOCIADO DE

Libro

M.

Talón num.

224.



Corresponde a la licencia solicitada por D.

Alvaroz

sobre *construcción de pabellón en el interior del solar comprendido entre las calles de Sta. Gregoria y H. Magna.*

expedida en *12* de *Junio* de *1918*

por acuerdo del *Consejo Ayuntamiento*

fecha *7.*

Datos que se han tenido en cuenta para el empleo del timbre que figura en este talón, según informe del Arquitecto municipal de la *1.* Sección del *Urbanismo*

	METROS cuadrados.		PESETAS
Superficie horizontal de la finca.....	<i>21</i>	Hasta 250 metros cuadrados.....	<i>25</i>
		Por id. — de exceso.	
Superficie de ensanche en sentido horizontal.		Hasta 100 metros cuadrados en sentido horizontal de nueva planta.....	
		Por id. — de exceso.	
Superficie de ensanche en sentido vertical..		Hasta 250 metros cuadrados.....	
		Por id. — de exceso.	
TOTAL.....		TOTAL.....	<i>25</i>

Madrid, *8* de *Julio* de *1918*

El Secretario,
P. O.

Recibí la licencia:
El interesado,

D. Alvaroz

El expediente fué inventariado en



NEGOCIADO DE

Libro 11

Talón num. 225



Corresponde a la licencia solicitada por D. Francisco
Munoz Besh

re construcción de estalla Nuevo
levilla 46 y Ato. Ingresa 145.4
Noro



En 12 de Junio de 1918
Acuerdo del Excmo. Ayuntamiento

As que se han tenido en cuenta para el empleo del timbre
se figura en este talón, según informe del Arquitecto munici-
de la 1 Sección del ensanche

	METROS cuadrados.		PESETAS
Superficie horizontal de la finca.....	<u>146.64</u>	Hasta 250 metros cua- drados.....	<u>25</u>
<u>Nuevo</u>	<u>Mucho de</u>	Por id. — de exceso.	
Superficie de ensanche en sentido horizontal.	<u>200</u>	Hasta 100 metros cua- drados en sentido ho- rizontal de nueva planta.....	<u>10</u>
		Por id. — de exceso.	
Superficie de ensanche en sentido vertical..		Hasta 250 metros cua- drados.....	
		Por id. — de exceso.	
TOTAL.....		TOTAL.....	<u>35</u>

Madrid, 6 de Septiembre de 1918
El Secretario,
P. O.

Recibí la licencia:
El interesado,

Francisco Munoz Besh
El expediente fué inventariado en 2

LICENCIA DADA A CONSTRUCCIÓN DE NUEVA PLANTA Y ENSANCHE

20000

NEGOCIADO DE _____

Libro 11

Talón núm. 226



Corresponde a la licencia solicitada por D. Juan

sobre obra de reforma en la finca
n.º 22 de la calle de Sagasta

expedida en 12 de junio de 1918
por acuerdo del Consejo Municipal
fecha 7

Datos que se han tenido en cuenta para el empleo del timbre
que figura en este talón, según informe del Arquitecto munici-
pal de la 2.ª Sección del ensanche

	METROS cuadrados.		PESETAS
Superficie horizontal de la finca.....		Hasta 250 metros cua- drados.....	
		Por id. — de exceso.	
Superficie de ensanche en sentido horizontal.	<u>491</u>	Hasta 100 metros cua- drados en sentido ho- rizontal de nueva planta.....	<u>25</u>
		Por id. — de exceso.	
Superficie de ensanche en sentido vertical..		Hasta 250 metros cua- drados.....	
		Por id. — de exceso.	
TOTAL.....		TOTAL.....	<u>25</u>

Madrid, 7 de Noviembre de 1918

El Secretario,
P. O.

Recibí la licencia:

El interesado, P.O.

Gonzalo Peralta

El expediente fué inventariado en _____

LICENCIA PARA CONSTRUCCIÓN DE EDIFICIOS DE ALTA Y BAJA ANCHE

001
8250
MADRID
9 871019

NEGOCIADO DE

Libro

Talón núm.

224

1001

- 2 SET 1918

Corresponde a la licencia solicitada por D. Benito

sobre construcción de casa Matall
del Salado 9. prop.

expedida en 12 de junio de 1918
por acuerdo del Consejo Municipal
fecha 7

Datos que se han tenido en cuenta para el empleo del timbre
que figura en este talón, según informe del Arquitecto municipi-
pal de la 3.ª Sección del ensanche

	METROS cuadrados.		PESETAS
Superficie horizontal de la finca.....	<u>340 65</u>	Hasta 250 metros cua- drados.....	<u>50</u>
		Por id. — de exceso.	
Superficie de ensanche en sentido horizontal.		Hasta 100 metros cua- drados en sentido ho- rizontal de nueva planta.....	
		Por id. — de exceso.	
Superficie de ensanche en sentido vertical..		Hasta 250 metros cua- drados.....	
		Por id. — de exceso.	
TOTAL.....		TOTAL.....	<u>50</u>

Madrid, 7 de Junio de 1 918
El Secretario,
P. O.

Recibí la licencia:
El interesado,

P. O. [Signature]

El expediente fué inventariado en

NEGOCIADO DE

Libro

11

Talón núm.

228.



Corresponde a la licencia solicitada por D. *Eugenio Perros*

sobre *ampliación* *condos pios* la *casa nº 7 de la Calle de Medelini* y *apropiación* a la misma de una *porción* de terreno sobrante de vía pública procedente del *replanteo* *camino* expedida en *17* de *Junio* de *1918* por acuerdo del *Excmo. Ayuntamiento* fecha *30 de Noviembre del 917*

Datos que se han tenido en cuenta para el empleo del timbre que figura en este talón, según informe del Arquitecto municipal de la *1ª* Sección del *Ensanche*

	METROS cuadrados.		PESETAS
Superficie horizontal de la finca.....		Hasta 250 metros cuadrados.....	
		Por id. — de exceso.	
Superficie de ensanche en sentido horizontal.	<i>360</i>	Hasta 100 metros cuadrados en sentido horizontal de nueva planta.....	<i>25</i>
		Por id. — de exceso.	
Superficie de ensanche en sentido vertical..		Hasta 250 metros cuadrados.....	
		Por id. — de exceso.	
TOTAL.....		TOTAL.....	<i>25</i>

Madrid, *24* de *Sept* de *1918*

El Secretario,
P. O.

Recibí la licencia:
El interesado,

Francisco Jorcs

El expediente fué inventariado en

LICENCIA DADA A CONSTRUCCIÓN DE NUEVA PLANTA Y ENSANCHE DE EDIFICIO DE

NEGOCIADO DE _____

Libro 11.

Talón núm. 229.



Corresponde a la licencia solicitada por D. Francisco

de Murguía
sobre construcción de muro de cerramiento y medianería en la calle de Serrano con vuelta a la de Lopez de Hoyos

expedida en 19 de junio de 1918
por acuerdo del Concejo municipal
fecha 12

Datos que se han tenido en cuenta para el empleo del timbre que figura en este talón, según informe del Arquitecto municipal de la 1ª Sección del Ensayos

	METROS cuadrados.		PESETAS
Superficie horizontal de la <u>finca</u>	<u>18 30</u>	Hasta 250 metros cuadrados.....	<u>10</u>
<u>Muro medianero</u>		Por id. de exceso.	<u>0</u>
Superficie de ensanche en sentido horizontal.		Hasta 100 metros cuadrados en sentido horizontal de nueva planta.....	
Superficie de ensanche en sentido vertical..		Por id. de exceso.	
		Hasta 250 metros cuadrados.....	
		Por id. de exceso.	
TOTAL.....		TOTAL.....	<u>10</u>

Madrid, 23 de Noviembre de 1918


El Secretario,
P. O.

Recibí la licencia:

El interesado,

Julio Castro

El expediente fué inventariado en _____



NEGOCIADO DE _____

Libro 11

Talón núm. 130



Corresponde a la licencia solicitada por D. Diego

sobre construcción de nuevas tabernas
abiertas en la finca n.º 6 de la
calle de Metón de los Herveros, duplo
de derechos

expedida en 19 de junio de 1918
por acuerdo del Consejo Municipal
fecha 12

Datos que se han tenido en cuenta para el empleo del timbre
que figura en este talón, según informe del Arquitecto municipi-
pal de la 1.ª Sección del Urbanismo

	METROS cuadrados.		PESETAS
Superficie horizontal de la finca.....		Hasta 250 metros cua- drados.....	
		Por id. — de exceso.	
Superficie de ensanche en sentido horizontal.		Hasta 100 metros cua- drados en sentido ho- rizontal de nueva planta.....	
		Por id. — de exceso.	
Superficie de ensanche en sentido vertical..	<u>288</u> <u>33</u>	Hasta 250 metros cua- drados.....	<u>25</u>
		Por id. — de exceso.	
TOTAL.....		TOTAL.....	<u>25</u>

Madrid 3 de Marzo de 1919
El Secretario,
P. O.

Recibí la licencia:
El interesado,

P. O.
Caetano P. Linares

El expediente fué inventariado en _____

EDIFICIOS
DE
ENSANCHE
DE
NUEVA PLANTA Y
NUEVA PLANTA Y
CONSTRUCCIÓN DE
CONSTRUCCIÓN DE
DADA DADA DADA
LICENCIA DADA DADA
LICENCIA DADA DADA
LICENCIA DADA DADA

AYUNTAMIENTO DE MADRID
DIRECCION GENERAL DE INSTRUCCION PUBLICA
DIRECCION DE INSTRUCCION PRIMARIA

Ins. 1.ª *ma. 1.ª*

Ins. 1.ª
El e

NEGOCIADO DE _____

Libro M

Talón núm. 231



Corresponde a la licencia solicitada por D. Juan Rosado

sobre autorización de un ático
construido sobre un inmueble en
la finca Sebastian Cleary 18.
con el duplo de derechos

expedida en 19 de junio de 1918
por acuerdo del Junto Ayuntamiento
fecha 14

Datos que se han tenido en cuenta para el empleo del timbre
que figura en este talón, según informe del Arquitecto municipi-
pal de la 1ª Sección del Bureau

	METROS cuadrados.		PESETAS
Superficie horizontal de la finca.....		Hasta 250 metros cua- drados.....	
		Por id. de exceso.	
Superficie de ensanche en sentido horizontal.		Hasta 100 metros cua- drados en sentido ho- rizontal de nueva planta.....	
		Por id. de exceso.	
Superficie de ensanche en sentido vertical..	<u>185</u>	Hasta 250 metros cua- drados.....	<u>10</u>
	<u>40</u>	Por id. de exceso.	
TOTAL.....		TOTAL.....	<u>10</u>

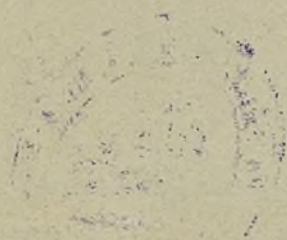
Madrid, 7 de Octubre de 1918
El Secretario,
P. O.

Recibí la licencia:
El interesado,

Juan Rosado

El expediente fué inventariado en _____

LICENCIA PARA CONSTRUCCIÓN DE NUEVA PLANTA Y ENSANCHE DE EDIFICIOS



NEGOCIADO DE _____

Libro 11.

Talón núm. 232.



Corresponde a la licencia solicitada por D. Ortiz
García Jove
 sobre obras de ampliación Al-
cantón 19 prov.

expedida en 19 de junio de 1918
 por acuerdo del Junta de Ayunt.
 fecha 14

Datos que se han tenido en cuenta para el empleo del timbre
 que figura en este talón, según informe del Arquitecto municipi-
 pal de la 2ª Sección del ensanche

	METROS cuadrados.		PESETAS
Superficie horizontal de la finca.....		Hasta 250 metros cua- drados.....	
		Por id. — de exceso.	
Superficie de ensanche en sentido horizontal.		Hasta 100 metros cua- drados en sentido ho- rizontal de nueva planta.....	
		Por id. — de exceso.	
Superficie de ensanche en sentido vertical..	<u>155</u> ^a	Hasta 250 metros cua- drados.....	<u>10</u> ^a
		Por id. — de exceso.	
TOTAL.....		TOTAL.....	<u>10</u> ^a

Madrid, 18 de Octubre de 1918
 El Secretario,
 P. O.

Recibí la licencia:
 El interesado,
P. O.
Carlos de la Torre
 El expediente fué inventariado en _____

LICENCIA PARA LA CONSTRUCCIÓN DE NUEVA PLANTA Y ENSANCHE DE EDIFICIOS

NEGOCIADO DE _____

Libro M. Talón núm. 233.



Corresponde a la licencia solicitada por D. Manuel Salera

sobre construcción de nueva planta
tercio de la finca de sierras
sin n.º

expedida en 19 de junio de 1918
por acuerdo del Excmo Ayuntamiento
fecha de

Datos que se han tenido en cuenta para el empleo del timbre
que figura en este talón, según informe del Arquitecto municipal
de la 3 Sección del Ensanche

	METROS cuadrados.		PESETAS
Superficie horizontal de la finca.....		Hasta 250 metros cua- drados.....	
		Por id. — de exceso.	
Superficie de ensanche en sentido horizontal.	<u>43 So.</u>	Hasta 100 metros cua- drados en sentido ho- rizontal de nueva planta.....	<u>10 4</u>
		Por id. — de exceso.	
Superficie de ensanche en sentido vertical..		Hasta 250 metros cua- drados.....	
		Por id. — de exceso.	
TOTAL.....		TOTAL.....	<u>10 4</u>

Madrid, 21 de Agosto de 1920
El Secretario,
P. O.

Recibí la licencia:
El interesado,

M. Salera

El expediente fué inventariado en _____

LICENCIA DADA PARA CONSTRUCCIÓN DE NUEVA PLANTA Y ENSANCHE DE EDIFICIOS

86159
SET 198

NEGOCIADO DE _____

Libro _____

Talón núm. 234.



Corresponde a la licencia solicitada por D. _____

Manos
sobre construcción de dos hoteles
en la calle de Amador delos
Rios n.º 3 y 5.

expedida en 26 de enero de 1918
por acuerdo del Consejo Municipal
fecha 21

Datos que se han tenido en cuenta para el empleo del timbre
que figura en este talón, según informe del Arquitecto municipi-
pal de la _____ Sección del Urbanismo

	METROS cuadrados.		PESETAS
Superficie horizontal de la finca.....	<u>493 24</u>	Hasta 250 metros cua- drados.....	<u>50</u>
		Por id. — de exceso.	
Superficie de ensanche en sentido horizontal.		Hasta 100 metros cua- drados en sentido ho- rizontal de nueva planta.....	
		Por id. — de exceso.	
Superficie de ensanche en sentido vertical..		Hasta 250 metros cua- drados.....	
		Por id. — de exceso.	
TOTAL.....		TOTAL.....	<u>50</u>

Madrid, 11 de enero de 1919

El Secretario,
P. O.

Recibí la licencia:
El interesado,

Casimiro Alvarez

El expediente fué inventariado en _____

LICENCIA DADA PARA CONSTRUCCIÓN DE
 NUEVA PLANTA V
 ENCANCIE DE
 CRUCES

NEGOCIADO DE _____

Libro 11.

Talón núm. 235.



Corresponde a la licencia solicitada por D. Soto

sobre plan de ampliación de la finca de Rodríguez S. Pedro 3.

expedida en 24 de Julio de 1918
por acuerdo del Consejo Municipal
fecha 21

Datos que se han tenido en cuenta para el empleo del timbre que figura en este talón, según informe del Arquitecto municipal de la 1.ª Sección del Ensanche

	METROS cuadrados.		PESETAS
Superficie horizontal de la finca.....		Hasta 250 metros cuadrados.....	
		Por id. — de exceso.	
Superficie de ensanche en sentido horizontal.	<u>48</u>	Hasta 100 metros cuadrados en sentido horizontal de nueva planta.....	<u>10</u>
		Por id. — de exceso.	
Superficie de ensanche en sentido vertical..		Hasta 250 metros cuadrados.....	
		Por id. — de exceso.	
TOTAL.....		TOTAL.....	<u>10</u>

Madrid, 27 de Julio de 1918

El Secretario,
P. O.

Recibí la licencia:
El interesado,

P.O. Soto

El expediente fué inventariado en

LICENCIA PARA CONSTRUCCIÓN DE NUEVA PLANTA Y ENSANCHE DE EDIFICIOS



Handwritten signature and date: 25 de Mayo de 1900



Corresponde a la licencia solicitada por D.^a *Marta*
Aspiz *del Arco*
sobre obras de ampliación, recon-
strucción de medicuena y revoco
de la finca n.^o 87. de la calle
Príncipe de Vergara
expedida en 27 de junio de 1918
por acuerdo del *Consejo* *Arquitecto*
fecha 21

Datos que se han tenido en cuenta para el empleo del timbre
que figura en este talón, según informe del Arquitecto munici-
pal de la 2.^a Sección del *Insane*

República de me- dicuena Superficie horizontal de la finca.....	METROS cuadrados.		PESETAS
	3	30	Hasta 250 metros cua- drados..... 10
			Por id. — de exceso.
Superficie de ensanche en sentido horizontal.	330	80	Hasta 100 metros cua- drados en sentido ho- rizontal de nueva planta..... 25
<i>Revoco</i>	<i>menor</i>	<i>de</i>	Por id. — de exceso.
Superficie de ensanche en sentido vertical..	200		Hasta 250 metros cua- drados..... 10
			Por id. — de exceso.
TOTAL.....			TOTAL..... 45

Madrid, 28 de junio de 1919
El Secretario,
P. O.

Recibí la licencia:
El interesado,
Juan Ponzales

El expediente fué inventariado en



NEGOCIADO DE



Talón núm. 237

Corresponde a la licencia solicitada por D. Agustín García
sobre construcción de una casa en la
calle de D. Gamín de la Cruz 70

expedida en 10 de Julio de 1918
por acuerdo del Excmo. Ayuntamiento
fecha 10

Datos que se han tenido en cuenta para el empleo del timbre
que figura en este talón, según informe del Arquitecto municipal
de la 2ª Sección del Ensanche

	METROS cuadrados.		PESETAS
Superficie horizontal de la finca.....	<u>287</u> <u>50</u>	Hasta 250 metros cuadrados.....	<u>90</u>
		Por id. — de exceso.	
Superficie de ensanche en sentido horizontal.		Hasta 100 metros cuadrados en sentido horizontal de nueva planta.....	
		Por id. — de exceso.	
Superficie de ensanche en sentido vertical..		Hasta 250 metros cuadrados.....	
		Por id. — de exceso.	
TOTAL.....		TOTAL.....	<u>90</u>

Madrid 11 de enero de 1 923
El Secretario,
P. O.

Recibí la licencia:
El interesado

Don Manuel Propietario
M. García

El expediente fué inventariado en

Martín Obervic

NEGOCIADO DE

Libro

11

Talón núm.

20



Corresponde a la licencia solicitada por D. *Antonio*

Yerrera en representación de la P.ª Electora Española
sobre *construcción de pabellón en el*
interior de las fabricas Hidro Electricas
Espanola sita en el P.º de los
Metanolicos

expedida en *10* de *Julio* de *1918*
por acuerdo del *Excmo Ayunt*
fecha *9*

Datos que se han tenido en cuenta para el empleo del timbre
que figura en este talón, según informe del Arquitecto munici-
pal de la *3.ª* Sección del *Ensanche*

	METROS cuadrados.		PESETAS
Superficie horizontal de la finca.....	<i>48</i>	Hasta 250 metros cua- drados.....	<i>25</i>
		Por id. — de exceso.	
Superficie de ensanche en sentido horizontal.	<i>12</i>	Hasta 100 metros cua- drados en sentido ho- rizontal de nueva planta.....	
		Por id. — de exceso.	
Superficie de ensanche en sentido vertical..		Hasta 250 metros cua- drados.....	
		Por id. — de exceso.	
TOTAL.....		TOTAL.....	<i>20</i>

Madrid, *9* de *Agosto* de *1918*.

El Secretario,
P. O.

Recibí la licencia:
El interesado,

Antonio Yerrera

El expediente fué inventariado en

LICENCIA DADA PARA CONSTRUCCIÓN DE NUEVA PLANTA Y ENSANCHE DE EDIFICIOS



NEGOCIADO DE

Libro

M

Talón núm.

239



Corresponde a la licencia solicitada por D.

Manuel

sobre construcción de laboratorio
y dependencias en el solar sito
en la calle Real Ordo con vuelta
a Principe de Vergara

expedida en 14 de Julio de 1918.
por acuerdo del Consejo Municipal
fecha 12

Datos que se han tenido en cuenta para el empleo del timbre
que figura en este talón, según informe del Arquitecto municipi-
pal de la 2ª Sección del Ayuntamiento

	METROS cuadrados.		PESETAS
Superficie horizontal de la finca.....	132.38	Hasta 250 metros cua- drados.....	25
		Por id. — de exceso.	
Superficie de ensanche en sentido horizontal.		Hasta 100 metros cua- drados en sentido ho- rizontal de nueva planta.....	
		Por id. — de exceso.	
Superficie de ensanche en sentido vertical..		Hasta 250 metros cua- drados.....	
		Por id. — de exceso.	
TOTAL.....		TOTAL.....	25

Madrid, 3 de Agosto de 1918
El Secretario,
P. O.

Recibí la licencia:
El interesado,

P.O.
Francisco Alvarado
El expediente fué inventariado en



NEGOCIADO DE

Talón núm. 240.



Correspondiente a la licencia solicitada por D. Castro

sobre continuación de casa en el solar n.º 6. front. de la calle del Chucón

expedida en 14 de Julio de 1918
por acuerdo del Concejo Municipal
fecha 14

Datos que se han tenido en cuenta para el empleo del timbre que figura en este talón, según informe del Arquitecto municipal de la 3.ª Sección del Urbanismo

	METROS cuadrados.		PESETAS
Superficie horizontal de la finca.....	<u>349.14</u>	Hasta 250 metros cuadrados.....	<u>50</u>
		Por id. — de exceso.	
Superficie de ensanche en sentido horizontal.		Hasta 100 metros cuadrados en sentido horizontal de nueva planta.....	
		Por id. — de exceso.	
Superficie de ensanche en sentido vertical..		Hasta 250 metros cuadrados.....	
		Por id. — de exceso.	
TOTAL.....		TOTAL.....	<u>50</u>


Madrid, 18 de Noviembre de 1918

El Secretario,
P. O.

Recibí la licencia:
El interesado,

Ramón Herrero

El expediente fué inventariado en



NEGOCIADO DE

Libro

11.

Talón num.

241.



donde a la licencia solicitada por D. Sebastián

berceo

sobre construcción de finca en
la calle Real Alvaray del Norte
Nº 4. con vuelta al Fajó

expedida en 14 de Julio de 1918
por acuerdo del Consejo de Ayuntamiento
fecha 12.

Datos que se han tenido en cuenta para el empleo del timbre
que figura en este talón, según informe del Arquitecto municipal de la Nº Sección del Urbanismo

	METROS cuadrados.		PESETAS
Superficie horizontal de la finca.....	<u>26143</u>	Hasta 250 metros cuadrados.....	<u>50</u>
		Por id. — de exceso.	
Superficie de ensanche en sentido horizontal.		Hasta 100 metros cuadrados en sentido horizontal de nueva planta.....	
		Por id. — de exceso.	
Superficie de ensanche en sentido vertical..		Hasta 250 metros cuadrados.....	
		Por id. — de exceso.	
TOTAL.....		TOTAL.....	<u>50</u>

Madrid, 19 de Noviembre de 1918

El Secretario,
P. O.

Recibí la licencia:

El interesado,

P.O.
Francisco Granado
El expediente fué inventariado en

NEGOCIADO DE

Libro 11

Talón num. 242



Corresponde a la licencia solicitada por D. José
González
sobre construcción de una casa
en la Calle de Placer de Goya
nº 60 moderno

expedida en 30 de Julio de 1918
por acuerdo del Concejo Municipal
fecha 26

Datos que se han tenido en cuenta para el empleo del timbre
que figura en este talón, según informe del Arquitecto municipi-
pal de la 1ª Sección del Inspección

	METROS cuadrados.		PESETAS
Superficie horizontal de la finca.....	<u>138.32</u>	Hasta 250 metros cua- drados.....	<u>29</u>
		Por id. de exceso.	
Superficie de ensanche en sentido horizontal.		Hasta 100 metros cua- drados en sentido ho- rizontal de nueva planta.....	
		Por id. de exceso.	
Superficie de ensanche en sentido vertical..		Hasta 250 metros cua- drados.....	
		Por id. de exceso.	
TOTAL.....		TOTAL.....	<u>29.49</u>

Madrid, 26 de Agosto de 1918
El Secretario,
P. O.

Recibí la licencia:
El interesado,
José González Barón

El expediente fué inventariado en



NEGOCIADO DE

Ensanche

Libro *11*

Talón núm. *243*



Corresponde a la licencia solicitada por *Sociedad*
en Comandita de Gal y Compañía
 sobre *ampliación de la fábrica del S. de*
San Bernardino 10 y 12 por las Calles
de Fernández de los Ríos y Hilarión
Eserra.

expedida en *30 de Julio* de *1918*
 por acuerdo del *C. ayuntamiento*
 fecha *26*.

Datos que se han tenido en cuenta para el empleo del timbre
 que figura en este talón, según informe del Arquitecto municipal de la *1ª* Sección del *Ensanche*

	METROS cuadrados.		PESETAS
Superficie horizontal de <i>aproximada</i> la finca..... <i>de 250 m²</i>		Hasta 250 metros cuadrados.....	<i>50</i>
		Por id. de exceso.	
Superficie de ensanche en sentido horizontal.		Hasta 100 metros cuadrados en sentido horizontal de nueva planta.....	
		Por id. de exceso.	
Superficie de ensanche en sentido vertical..		Hasta 250 metros cuadrados.....	
		Por id. de exceso.	
TOTAL.....		TOTAL.....	<i>50</i>

Madrid, *10* de *Octubre* de *1918*
 El Secretario,
 P. O.

Recibí la licencia:
 El interesado,
P. J.

Antonio Ortega

El expediente fué inventariado en

LICENCIA DADA CONSTRUCCIÓN DE NUEVA PLANTA Y ENSANCHE

1918



NEGOCIADO DE

Ensambe

1918

Libro 11

Talón núm. 2044



Corresponde a la licencia solicitada por D. *Marcelino*

sobre *construcción de muro de cerramiento y un pabellón para establecimiento de coches en un solar de la Calle del Jerrocarvil nº 38.*

expedida en *30* de *Julio* de *1918*
por acuerdo del *6.º* ayuntamiento
fecha *26.*

Datos que se han tenido en cuenta para el empleo del timbre que figura en este talón, según informe del Arquitecto municipal de la *3.ª* Sección del *Ensambe*

	METROS cuadrados.		PESETAS
Superficie horizontal de <i>de menor</i> la finca..... <i>de 250 m.</i>		Hasta 250 metros cuadrados.....	<i>25.00</i>
		Por id. — de exceso.	
Superficie de ensanche en sentido horizontal.		Hasta 100 metros cuadrados en sentido horizontal de nueva planta.....	
		Por id. — de exceso.	
Superficie de ensanche en sentido vertical..		Hasta 250 metros cuadrados.....	
		Por id. — de exceso.	
TOTAL.....		TOTAL.....	<i>25.00</i>

Madrid, *29* de *Agosto* de *1918*

El Secretario,
P. O.

Recibí la licencia:
El interesado,

Basilio Lora

El expediente fué inventariado en

LICENCIA PARA CONSTRUCCIÓN DE NUEVA PLANTA Y ENSANCHE

NEGOCIADO DE

Libro 11.

Talón com.



Corresponde a la licencia solicitada por D. Adolfo García
sobre construcción de dos pabellones en el solar n.º 8 situado al lado de la calle de Lepi-
da

expedida en 14 de Agosto de 1918.
por acuerdo del Consejo Municipal
fecha 9

Datos que se han tenido en cuenta para el empleo del timbre
que figura en este talón, según informe del Arquitecto municipal
de la 1.ª Sección del Urbanismo

	METROS cuadrados.		PESETAS
Superficie horizontal de la finca.....	<u>133 81</u>	Hasta 250 metros cua- drados.....	<u>25</u>
		Por id. — de exceso.	
Superficie de ensanche en sentido horizontal.		Hasta 100 metros cua- drados en sentido ho- rizontal de nueva planta.....	
		Por id. — de exceso.	
Superficie de ensanche en sentido vertical..		Hasta 250 metros cua- drados.....	
		Por id. — de exceso.	
TOTAL.....		TOTAL.....	<u>25</u>

Madrid, 10 de Octubre de 1918.
El Secretario,
P. O.

Recibí la licencia:
El interesado,
Adolfo García
El expediente fué inventariado en _____

LICENCIA PARA CONSTRUCCIÓN DE NUEVA PLANTA Y ENSANCHE DE EDIFICIOS



NEGOCIADO DE

Libro

Talón núm.



Corresponde a la licencia solicitada por D. Luis de
a Peña

para obras de ampliación y re-
paros en la finca n.º 118,
de calle de Villanueva

hechas en 30 de Agosto de 1918
terdo del mes de Agosto
23,

que se han tenido en cuenta para el empleo del timbre
figura en este talón, según informe del Arquitecto municipi-
de la 2.ª Sección del urbanismo

	METROS cuadrados.		PESETAS
Obras reformas			
Superficie horizontal de la finca.....	1918	Hasta 250 metros cua- drados.....	10 ✓
		Por id. — de exceso.	
Superficie de ensanche en sentido horizontal.		Hasta 100 metros cua- drados en sentido ho- rizontal de nueva planta.....	
		Por id. — de exceso.	
Superficie de ensanche en sentido vertical..	281 28	Hasta 250 metros cua- drados.....	25 ✓
		Por id. — de exceso.	
TOTAL.....		TOTAL.....	35 ✓

Madrid, 25 de Octubre de 1918

El Secretario,
P. O.

Recibí la licencia:
El interesado,

P. O.
Victoriano Pico

El expediente fué inventariado en



25 2/25 25

[Handwritten signature] 25

NEGOCIADO DE

Talón núm.

247

Corresponde a la licencia solicitada por D.

Ala Campa

sobre *construcción de una casa*
en la Calle de Legazpi nº 124.

expedida en *3* de *Septiembre* de *1918*
por acuerdo del *8.º Ayuntamiento*
fecha *30 agosto*

Datos que se han tenido en cuenta para el empleo del timbre
que figura en este talón, según informe del Arquitecto municipal de la *2.ª* Sección del *Ensanche*

	METROS cuadrados.		PESETAS
Superficie horizontal de la finca.....	<i>193.50</i>	Hasta 250 metros cuadrados.....	<i>Por.</i>
		Por id. — de exceso.	
Superficie de ensanche en sentido horizontal.		Hasta 100 metros cuadrados en sentido horizontal de nueva planta.....	
		Por id. — de exceso.	
Superficie de ensanche en sentido vertical..		Hasta 250 metros cuadrados.....	
		Por id. — de exceso.	
TOTAL.....		TOTAL.....	<i>Por.</i>

Madrid, *29* de *Septiembre* de *1918*

El Secretario,
P. O.

Recibí la licencia:
El interesado,

León

El expediente fué inventariado en



[Faint handwritten signature or initials]

NEGOCIADO DE

Libro

Talón núm.

1201

467

A.0052213

Corresponde a la licencia solicitada por D.

sobre

construcción de nueva casa
en la Calle de Juan Luis de León
con vuelta a Sebastián Elcano

expedida en

de

de

por acuerdo del

fecha

Datos que se han tenido en cuenta para el empleo del timbre
que figura en este talón, según informe del Arquitecto munici-
pal de la Sección del

	METROS cuadrados.		PESETAS
Superficie horizontal de la finca.....	Hasta 250 metros cua- drados.....	Por id. de exceso.	
Superficie de ensanche en sentido horizontal.	Hasta 100 metros cua- drados en sentido ho- rizontal de nueva planta.....	Por id. de exceso.	
Superficie de ensanche en sentido vertical..	Hasta 250 metros cua- drados.....	Por id. de exceso.	
TOTAL.....		TOTAL.....	

Madrid, 28 de

de 1918



El Secretario,
P. O.

Recibí la licencia:

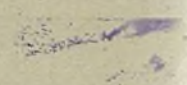
El interesado,

El expediente fue inventariado en

AYUNTAMIENTO DE MADRID



1891



[Handwritten signature]



NEGOCIADO DE

Libro 11.

Talón núm. 2207.



Corresponde a la licencia solicitada por D. Juan

re ejecución de obras de reforma
en la casa nº 11 de la Calle de
Angel de Córdoba

edida en 3 de Septiembre de 1918.
acuerdo del 6.º Ayuntamiento
a 30 de agosto

os que se han tenido en cuenta para el empleo del timbre
de figura en este talón, según informe del Arquitecto municipi-
al de la 1.ª Sección del Ensanche

	METROS cuadrados.	PESETAS
Superficie horizontal de la finca.....	Hasta 250 metros cua- drados.....	
	Por id. — de exceso.	
Superficie de ensanche en sentido horizontal. <u>17.28</u>	Hasta 100 metros cua- drados en sentido ho- rizontal de nueva planta.....	<u>10.00</u>
	Por id. — de exceso.	
Superficie de ensanche en sentido vertical. <u>414.18</u>	Hasta 250 metros cua- drados.....	<u>25.00</u>
	Por id. — de exceso.	
TOTAL.....	TOTAL.....	<u>35.00</u>

Madrid, 9 de Octubre de 1918

El Secretario,
P. O.

Recibí la licencia:
El interesado,

P. O.
Manuel Carmona

El expediente fué inventariado en

De

25

30