

21-123-1

IMPRESA

LITOGRAFÍA

ENCUADERNACIÓN

MUNICIPAL











~~Se entregan los libros~~  
~~de la biblioteca~~



Negociado de

Libro

10.

Talón núm.

1.



Corresponde a licencia solicitada por D. Ruperto

Lopez  
sobre construcción de casa de planta  
baja en el solar n.º 29 prov.º de  
la calle de Hamañores

expedida en 22 de Septiembre de 1915  
por acuerdo del Excmo. Ayuntamiento  
fecha 17 del actual

Datos que se han tenido en cuenta para el empleo del timbre que  
figura en este talón, según informe del Arquitecto municipal de  
la 3.ª Sección del ensanche

	METROS cuadrados.		PESETAS
Superficie horizontal de la finca.....	34.80	Hasta 250 metros cua- drados.....	25
		Por id. .... de exceso.	
Superficie de ensanche en sentido horizontal.		Hasta 100 metros cua- drados en sentido ho- rizontal de nueva planta.....	
		Por id. .... de exceso.	
Superficie de ensanche en sentido vertical...		Hasta 250 metros cua- drados.....	
		Por id. .... de exceso.	
TOTAL.....		TOTAL.....	25

Madrid 27 de Octubre de 1915

El Secretario,  
P. O.

Recibí la licencia:  
El Interesado,  
Ruperto Lopez

El expediente fué inventariado en







Negociado de *Ensanche*

Libro *10.*

Talón núm. *2*



Corresponde a licencia solicitada por D. *José Comas*

sobre *aumento de un piso a la*  
*fines n.º 5. del P.º Municipal*

expedida en *22* de *Septbre* de *1915*  
por acuerdo del *Consejo Ayunt.*  
fecha *17* del actual

Datos que se han tenido en cuenta para el empleo del timbre que  
figura en este talón, según informe del Arquitecto municipal de  
la *2.ª* Sección del *Consueño*

	METROS cuadrados.		PESETAS
Superficie horizontal de la finca.....		Hasta 250 metros cua- drados.....	
		Por id. .... de exceso.	
Superficie de ensanche en sentido horizontal.		Hasta 100 metros cua- drados en sentido ho- rizontal de nueva planta... ..	
		Por id. .... de exceso.	
Superficie de ensanche en sentido vertical..	<i>389</i>	Hasta 250 metros cua- drados.....	<i>25</i>
	<i>64</i>	Por id. .... de exceso.	
TOTAL.....		TOTAL.....	<i>25</i>

Madrid *22* de *Octubre* de *1915*

El Secretario,  
P. O.

Recibí la licencia:

El Interesado,

*José Comas Marañón*

El expediente fué inventariado en .....







Negociado de

*Ensamble*

Libro

10.

Talón núm.

3.



Corresponde a licencia solicitada por D. *Sebastián*

*Hernández*

sobre obras de ampliación en la  
casa n.º 34 de la calle de la  
Cavidad.

expedida en 22 de *Septiembre* de 1915  
por acuerdo del *Concejo Municipal*  
fecha 17 actual

Datos que se han tenido en cuenta para el empleo del timbre que  
figura en este talón, según informe del Arquitecto municipal de  
la 3.ª Sección del *Ensamble*

	METROS cuadrados.		PESETAS
Superficie horizontal de la finca.....		Hasta 250 metros cua- drados.....	
		Por id. .... de exceso.	
Superficie de ensanche en sentido horizontal.	24 u	Hasta 100 metros cua- drados en sentido ho- rizontal de nueva planta... ..	10 u
		Por id. .... de exceso.	
Superficie de ensanche en sentido vertical..		Hasta 250 metros cua- drados.....	
		Por id. .... de exceso.	
TOTAL.....		TOTAL.....	10 u

Madrid 21 de *Octubre* de 1915

El Secretario,  
P. O.

Recibí la licencia:  
El Interesado,

*Sebastián Hernández*

El expediente fué inventariado en



*Manuel*

*Manuel*



Negociado de *González*

Libro *10*

Talón núm. *H.*



Corresponde a licencia solicitada por D. *Levino*

sobre *construcción interior en*  
*el solar n.º 10 prov. de la calle*  
*de Juan Dique*

expedida en *22* de *Septbre* de *1915*  
por acuerdo del *Concejo Ayunt.*  
fecha *17* del actual

Datos que se han tenido en cuenta para el empleo del timbre que  
figura en este talón, según informe del Arquitecto municipal de  
la *2ª* Sección del *Ensanche*

	METROS cuadrados.		PESETAS
Superficie horizontal de la finca.....	<i>234</i>	Hasta 250 metros cua- drados.....	<i>25</i>
		Por íd. .... de exceso.	
Superficie de ensanche en sentido horizontal.		Hasta 100 metros cua- drados en sentido ho- rizontal de nueva planta... ..	
		Por íd. .... de exceso.	
Superficie de ensanche en sentido vertical..		Hasta 250 metros cua- drados.....	
		Por íd. .... de exceso.	
TOTAL.....		TOTAL.....	<i>25</i>

Madrid *29* de *Dicre* de *1915*

*29 DIC 1915*

El Secretario,  
P. O.

Recibí la licencia:  
El Interesado,

*P. González*

El expediente fué inventariado en .....







Negociado de

*Gusmábe*

Libro

0.

Talón núm.

5.



Corresponde a licencia solicitada por D. *Alberto Fernandez*  
sobre ~~construcción~~ de *una finca*  
en la calle de *Andrés Bello*  
nº *178*.

expedida en *22* de *Septiembre* de *1915*  
por acuerdo del *Excmo Ayuntamiento*  
fecha *17* del *actual*

Datos que se han tenido en cuenta para el empleo del timbre que  
figura en este talón, según informe del Arquitecto municipal de  
la *4ª* Sección del *Municipio*

	METROS cuadrados.		PESETAS
Superficie horizontal de la finca.....	<i>618 60</i>	Hasta 250 metros cua- drados.....	<i>50 u</i>
<i>Obras refor-</i> <i>ma</i>		Por íd. de exceso.	
Superficie de ensanche en sentido horizontal.	<i>4 80</i>	Hasta 100 metros cua- drados en sentido ho- rizontal de nueva planta.....	<i>10 u</i>
		Por íd. de exceso.	
Superficie de ensanche en sentido vertical..		Hasta 250 metros cua- drados.....	
		Por íd. de exceso.	
TOTAL.....		TOTAL.....	<i>60 u</i>

Madrid *19* de *Enero* de *1916*

El Secretario,  
P. O.

Recibí la licencia:  
El Interesado,

*Alberto Fernandez*

El expediente fué inventariado en

licencia para construcción de nueva planta y ensanche de edificio



11



# Negociado de

Libro

10.

Talón núm.

6.



Corresponde a licencia solicitada por D.

del *Palacio*

sobre construcción de una nueva  
como ampliación en el interior  
del solar sito en la calle de Lagasca  
n.º 63 destinado a fabricas ligas  
y *palacio*

expedida en 28 de *Septiembre* de 1915

por acuerdo del *Consejo Municipal*

fecha 24

Datos que se han tenido en cuenta para el empleo del timbre que  
figura en este talón, según informe del Arquitecto municipal de  
la 2.ª Sección del *Urbanismo*

	METROS cuadrados.		PESETAS
Superficie horizontal de la finca.....		Hasta 250 metros cua- drados.....	
		Por íd. .... de exceso.	
Superficie de ensanche en sentido horizontal.	48	Hasta 100 metros cua- drados en sentido ho- rizontal de nueva planta... ..	10
		Por íd. .... de exceso.	
Superficie de ensanche en sentido vertical..		Hasta 250 metros cua- drados.....	
		Por íd. .... de exceso.	
TOTAL.....		TOTAL.....	10

Madrid de de 1

El Secretario,  
P. O.

Recibí la licencia:  
El Interesado,

El expediente fué inventariado en





1 PESETA

418



Negociado de

Libro

10

Talón núm.

7



Corresponde a licencia solicitada por Federico Cambor

obre obras de ampliación de un  
trio en la finca sita en la Calle  
del Cardenal Cisneros nº 50 con  
ruelta a la de Lordein.

expedida en 6 de Octubre de 1918  
por acuerdo del 1.º Ayuntamiento con  
fecha 1.º de Octubre

Datos que se han tenido en cuenta para el empleo del timbre que  
figura en este talón, según informe del Arquitecto municipal de  
la 1.ª Sección del Negociado.

	METROS cuadrados.		PESETAS
Superficie horizontal de la finca.....		Hasta 250 metros cua- drados.....	
		Por id. .... de exceso.	
Superficie de ensanche en sentido horizontal.		Hasta 100 metros cua- drados en sentido ho- rizontal de nueva planta... ..	
		Por id. .... de exceso.	
Superficie de ensanche en sentido vertical..	148.00	Hasta 250 metros cua- drados.....	10.09
		Por id. .... de exceso.	
TOTAL.....		TOTAL.....	10.09

Madrid 4 de Mayo de 1918

El Secretario,  
P. O.

Recibí la licencia:  
El Interesado,

Federico Cambor

El expediente fué inventariado en .....







Negociado de *Presupuesto*

Libro *10*

Talón núm. *8*



Corresponde a licencia solicitada por D. *Sección*  
*Lorenzale*  
 sobre *construcción nueva capeta*  
*en el patio antiguo de la fábrica*  
*de agujas sita en la Calle de*  
*Martin de Vargas n.º 3.*

expedida en *6* de *Octubre* del *1915*  
 por acuerdo del *8.º ayuntamiento*  
 fecha *1.º de Octubre*

Datos que se han tenido en cuenta para el empleo del timbre que  
 figura en este talón, según informe del Arquitecto municipal de  
 la *Sección del*

	METROS cuadrados.		PESETAS
Superficie horizontal de la finca.....		Hasta 250 metros cua- drados.....	
		Por íd. .... de exceso.	
Superficie de ensanche en sentido horizontal.		Hasta 100 metros cua- drados en sentido ho- rizontal de nueva planta... ..	
		Por íd. .... de exceso.	
Superficie de ensanche en sentido vertical..	<i>1980</i>	Hasta 250 metros cua- drados.....	<i>10.1</i>
		Por íd. .... de exceso.	
TOTAL.....		TOTAL.....	<i>10.1</i>

Madrid *29* de *Octubre* de *1915*

El Secretario,  
 P. O.

Recibí la licencia:  
 El Interesado,

*J. Sanchez*

El expediente fué inventariado en

Licencia para construcción de nueva planta y ensanche de edificio







Negociado de *Ensayos*

Libro *10.*

Talón núm. *9*



Corresponde a licencia solicitada por *D. Juan*  
*Martínez*  
sobre *construcción de finca en pta.*  
*situada a las calles de Lista y*  
*Mañanara.*

expedida en *5* de *Octubre* de *1915*  
por acuerdo del *Excmo. Ayuntamiento*  
fecha *1.º de Octubre*

Datos que se han tenido en cuenta para el empleo del timbre que  
figura en este talón, según informe del Arquitecto municipal de  
la *Sección del*

	METROS cuadrados.	PESETAS
Superficie horizontal de la finca..... <i>Mayor de 250 m.</i>	Hasta 250 metros cuadrados.....	<i>50</i>
	Por id. .... de exceso.	
Superficie de ensanche en sentido horizontal.	Hasta 100 metros cuadrados en sentido horizontal de nueva planta... ..	
	Por id. .... de exceso.	
Superficie de ensanche en sentido vertical..	Hasta 250 metros cuadrados.....	
	Por id. .... de exceso.	
TOTAL.....	TOTAL.....	<i>50</i>

Madrid *29* de *Noviembre* de *1915*

El Secretario,  
P. O.

Recibí la licencia:  
El Interesado,

*El Excmo. Ayuntamiento*

El expediente que inventariado en







Negociado de

*Ensanche*

Libro *10.*

Talón núm. *10.*



Corresponde a licencia solicitada por D. *Ma-*

*nuel Navarro*

sobre *erigir una casa*  
*de planta baja en el interior*  
*del solar n.º 54 del Pared de*  
*San Pelicay.*

expedida en *6* de *Octubre* de *1915*  
por acuerdo del *8.º Ayuntamiento*  
fecha *1.º de Octubre*

Datos que se han tenido en cuenta para el empleo del timbre que  
figura en este talón, según informe del Arquitecto municipal de  
la *3.ª* Sección del *Ensanche*

	METROS cuadrados.		PESETAS
Superficie horizontal de la finca.....	<i>110.84</i>	Hasta 250 metros cua- drados.....	<i>29.</i>
		Por id. .... de exceso.	
Superficie de ensanche en sentido horizontal.		Hasta 100 metros cua- drados en sentido ho- rizontal de nueva planta... ..	
		Por id. .... de exceso.	
Superficie de ensanche en sentido vertical..		Hasta 250 metros cua- drados.....	
		Por id. .... de exceso.	
TOTAL.....		TOTAL.....	<i>29.</i>

Madrid *5* de *Noviembre* de *1915*

El Secretario,  
P. O.

Recibí la licencia:

El Interesado,

*Manuel Navarro*  
*Gil.*

*[Signature]*

El expediente fué inventariado en



1961  
CHES



Negociado de

*Ensanche*

Libro

*10.*

Talón núm.

*11.*



Corresponde a licencia solicitada por D. *Antonio*

*Pablo*

sobre *construcción de una casa en la*  
*Calle de las Delicias nº 1 pr.*  
*visional*

expedida en *6* de *Octubre* de *1915*  
por acuerdo del *10.º ayuntamiento*  
fecha *1.º Octubre*

Datos que se han tenido en cuenta para el empleo del timbre que  
figura en este talón, según informe del Arquitecto municipal de  
la *3.ª* Sección del *Ensanche*

	METROS cuadrados.		PESETAS
Superficie horizontal de la finca.....	<i>420.4</i>	Hasta 250 metros cua- drados.....	<i>10.49</i>
		Por íd. .... de exceso.	
Superficie de ensanche en sentido horizontal.		Hasta 100 metros cua- drados en sentido ho- rizontal de nueva planta... ..	
		Por íd. .... de exceso.	
Superficie de ensanche en sentido vertical..		Hasta 250 metros cua- drados.....	
		Por íd. .... de exceso.	
TOTAL.....		TOTAL.....	<i>10.49</i>

Madrid *4* de *Octubre* de *1915*

El Secretario,  
P. O.

Recibí la licencia:

El Interesado,

*P.º Rufino Villanueva*

El expediente fué inventariado en .....







# Negociado de

Libro 10.

Talón núm. 12.



Procede a licencia solicitada por D. Enrique Garcia  
sobre construcción de nave, destinada a salón de baile en el restaurant "Nizp" en la carretera del Pardo.

expedida en 26 de Octubre de 1915  
por acuerdo del Excmo Ayuntamiento  
fecha 22 del actual

Datos que se han tenido en cuenta para el empleo del timbre que figura en este talón, según informe del Arquitecto municipal de la 1ª Sección del Insanable

	METROS cuadrados.		PESETAS
Superficie horizontal de la finca.....		Hasta 250 metros cuadrados.....	
		Por id. .... de exceso.	
Superficie de ensanche en sentido horizontal.	<u>124.45</u>	Hasta 100 metros cuadrados en sentido horizontal de nueva planta... ..	<u>25</u>
		Por id. .... de exceso.	
Superficie de ensanche en sentido vertical..		Hasta 250 metros cuadrados.....	
		Por id. .... de exceso.	
TOTAL.....		TOTAL.....	<u>25</u>

Madrid 26 de Novbre de 1915  
El Secretario,  
P. O.

Recibí la licencia:  
El Interesado,

Enrique Garcia

El expediente fué inventariado en .....

Licencia para construcción de nueva planta y ensanche de edificios.







# Negociado de

Libro 10.

Talón núm. 13.



Corresponde a licencia solicitada por D. Marcelo  
Graena

sobre construcción de casa de planta  
para en el n.º 10 prov. de la calle  
Sanio del Valle

expedida en 26 de Octubre de 1915  
por acuerdo del Excmo. Ayuntamiento  
fecha 22 del actual

Datos que se han tenido en cuenta para el empleo del timbre que  
figura en este talón, según informe del Arquitecto municipal de  
la 1.ª Sección del Excmo. Ayuntamiento

	METROS cuadrados.		PESETAS
Superficie horizontal de la finca.....	<u>157</u>	Hasta 250 metros cua- drados.....	<u>25</u>
		Por id. .... de exceso.	
Superficie de ensanche en sentido horizontal.		Hasta 100 metros cua- drados en sentido ho- rizontal de nueva planta... ..	
		Por id. .... de exceso.	
Superficie de ensanche en sentido vertical..		Hasta 250 metros cua- drados.....	
		Por id. .... de exceso.	
TOTAL.....		TOTAL.....	<u>25</u>

Madrid 16 de Mayo de 1916

El Secretario,  
P. O.

Recibí la licencia:  
El Interesado,

Marcelo Graena

El expediente fue inventariado en





11. 11. 11.



# Negociado de

Libro 10

Talón núm. 14



Corresponde a licencia solicitada por D. Germano de Morola

sobre construcción de dos naves en el solar N.º 47 y 49 de la calle de García de Paredes

expedida en 26 de Octubre de 1915  
por acuerdo del Excmo Ayuntamiento  
fecha 11 del actual

Datos que se han tenido en cuenta para el empleo del timbre que figura en este talón, según informe del Arquitecto municipal de la 1.ª Sección del Ensanche

	METROS cuadrados.		PESETAS
Superficie horizontal de la finca.....	338 15	Hasta 250 metros cuadrados.....	50
		Por id. .... de exceso.	
Superficie de ensanche en sentido horizontal.		Hasta 100 metros cuadrados en sentido horizontal de nueva planta.....	
		Por id. .... de exceso.	
Superficie de ensanche en sentido vertical...		Hasta 250 metros cuadrados.....	
		Por id. .... de exceso.	
TOTAL.....		TOTAL.....	50

Madrid 27 de Diciembre de 1915

El Secretario,  
P. O.

Recibí la licencia:

El Interesado,

Doña M.ª Quiroga

El expediente fué inventariado en .....







# Negociado de

Libro 10.

Talón núm. 15.



Corresponde a licencia solicitada por D. Francisco Galerias sobre ampliación de ~~la casa~~ ~~la construcción~~ taller en la calle de Ciudad Real nº 16.

expedida en 26 de Octubre de 1915 por acuerdo del ~~Consejo~~ Ayuntamiento fecha 22 del actual

Datos que se han tenido en cuenta para el empleo del timbre que figura en este talón, según informe del Arquitecto municipal de la 3ª Sección del ~~Consejo~~ Ayuntamiento

	METROS cuadrados.		PESETAS
Superficie horizontal de la finca.....		Hasta 250 metros cuadrados.....	
		Por id. .... de exceso.	
Superficie de ensanche en sentido horizontal.	443	Hasta 100 metros cuadrados en sentido horizontal de nueva planta... ..	25
		Por id. .... de exceso.	
Superficie de ensanche en sentido vertical..		Hasta 250 metros cuadrados.....	
		Por id. .... de exceso.	
TOTAL.....		TOTAL.....	25

Madrid 24 de Noviembre de 1915

El Secretario,  
P. O.

Recibí la licencia:

El Interesado,

P. O. Bernarde Otero

El expediente fué inventariado en







# Negociado de

Libro

10. 15

Talón núm.

16



Corresponde a licencia solicitada por D. *Leopoldo Borrell*  
sobre *construcción de un edificio*  
*anexo a la fábrica sita en la calle*  
*de Murcia nº 20.*

expedida en *26* de *Octubre* de *1915*  
por acuerdo del *Tram. ayunt.*  
fecha *26* del actual

Datos que se han tenido en cuenta para el empleo del timbre que  
figura en este talón, según informe del Arquitecto municipal de  
la *3ª* Sección del *Bureau*

	METROS cuadrados.		PESETAS
Superficie horizontal de la finca.....		Hasta 250 metros cua- drados.....	
		Por id. ....de exceso.	
Superficie de ensanche en sentido horizontal.	<i>318</i>	Hasta 100 metros cua- drados en sentido ho- rizontal de nueva planta... ..	<i>25</i>
		Por id. ....de exceso.	
Superficie de ensanche en sentido vertical..		Hasta 250 metros cua- drados.....	
		Por id. ....de exceso.	
TOTAL.....		TOTAL.....	<i>25</i>

Madrid *27* de *Noviembre* de *1915*

El Secretario,  
P. O.

Recibí la licencia:

El Interesado,

*Francisco Borrell*

El expediente fué inventariado en







# Negociado de



Libro 10.

Talón núm. 17.



D. *Alfonso de los Angeles* Secretario del  
Corresponde a licencia solicitada por la Sección  
"Luz Moore Antigua"  
sobre construcción de nave en la  
calle de Juan de Robiete nº 9  
con vuelta a la de Juan de Rivas,  
destinada a ~~horno~~ de *viñedos*.

expedida en 3 de *Novre* de 1915  
por acuerdo del *Excmo Ayuntamiento*  
fecha 29 del *ppdo mes*

Datos que se han tenido en cuenta para el empleo del timbre que  
figura en este talón, según informe del Arquitecto municipal de  
la *3ª* Sección del *Urbanismo*

	METROS cuadrados.		PESETAS
Superficie horizontal de la finca.....		Hasta 250 metros cua- drados.....	
		Por íd. .... de exceso.	
Superficie de ensanche en sentido horizontal.	580	Hasta 100 metros cua- drados en sentido ho- rizontal de nueva planta... ..	25
		Por íd. .... de exceso.	
Superficie de ensanche en sentido vertical..		Hasta 250 metros cua- drados.....	
		Por íd. .... de exceso.	
TOTAL.....		TOTAL.....	25

Madrid 2 de *Novre* de 1915  
El Secretario,  
P. O.

Recibí la licencia:  
El Interesado,  
*Alfonso de los Angeles*

El expediente fué inventariado en .....

Licencia para construcción de nueva planta y ensanche de edificios.







# Negociado de

Libro 10.

Talón num. 18.



Corresponde a licencia solicitada por D. Vicente  
Bojill

sobre obras de ampliación y refor-  
ma en el Hotel n.º 129 de la  
calle de Claudio Bello

expedida en 3 de Noviembre de 1915  
por acuerdo del Excmo. Ayuntamiento  
fecha 29 del p.º mes

Datos que se han tenido en cuenta para el empleo del timbre que  
figura en este talón, según informe del Arquitecto municipal de  
la 2.ª Sección del Excmo. Ayuntamiento

	METROS cuadrados.		PESETAS
<u>Superficie horizontal de</u> <u>la finca</u> .....	<u>329.09</u>	Hasta 250 metros cua- drados.....	<u>25</u>
		Por id. de exceso.	
<u>Superficie de ensanche</u> <u>en sentido horizontal.</u>	<u>256.97</u>	Hasta 100 metros cua- drados en sentido ho- rizontal de nueva planta.....	<u>25</u>
		Por id. de exceso.	
<u>Superficie de ensanche</u> <u>en sentido vertical..</u>		Hasta 250 metros cua- drados.....	
		Por id. de exceso.	
TOTAL.....		TOTAL.....	<u>50</u>

Madrid 24 de Quero de 1916

El Secretario,  
P. O.

Recibí la licencia:  
El Interesado,

C. O.  
Rafael Nubla

El expediente fué inventariado en







# Negociado de

Libro 10.

Talón núm. 19.



Corresponde a licencia solicitada por D. *Miguel de Moragas*, *Sto de la C<sup>a</sup> "Luz Moore Antegas"* sobre construcción de nave para *horno de fundir metal en la calle Juan de Urbieto 9. con vuelta a Juan de Rivas.*

expedida en 3 de *Novre* de 1915  
por acuerdo del *Excmo ayuntamiento*  
fecha 29 del *propio mes*

Datos que se han tenido en cuenta para el empleo del timbre que figura en este talón, según informe del Arquitecto municipal de la 3<sup>a</sup> Sección del *ensanche*

	METROS cuadrados.		PESETAS
Superficie horizontal de la finca.....		Hasta 250 metros cuadrados.....	
		Por id. .... de exceso.	
Superficie de ensanche en sentido horizontal.	44 16	Hasta 100 metros cuadrados en sentido horizontal de nueva planta... ..	10
		Por id. .... de exceso.	
Superficie de ensanche en sentido vertical..		Hasta 250 metros cuadrados.....	
		Por id. .... de exceso.	
TOTAL.....		TOTAL.....	10

Madrid 2 de *Oct* de 1915

El Secretario,  
P. O.

Recibí la licencia:

El Interesado,

*Miguel de Moragas*

El expediente fué inventariado en .....



Se hizo cargo de la portera para  
su entrega

El Ord.<sup>no</sup>

El Sánchez

El

S. M. Sobremonte

29 SET 1923

Don Propietario de la  
finca n.º 2 de la Heredia  
de la Piedad de Cortes.  
Es el



Ayuntamiento de Madrid



Asunci6n de Madrid







# Negociado de

Libro 10.

Talón núm. 20.



Corresponde a licencia solicitada por D. José Varel  
 la representación de D. Manuel Gómez  
 sobre obras de ampliación y reforma  
del edificio sito en la manzana  
327 de Buenavista, limitada por las calles  
de O'Donnell, Navariz, Fernando González  
y Mallorca.

expedida en 3 de Noviembre de 1915  
 por acuerdo del Gobierno Municipal  
 fecha 29 del mes

Datos que se han tenido en cuenta para el empleo del timbre que  
 figura en este talón, según informe del Arquitecto municipal de  
 la 2ª Sección del Buamanchel

	METROS cuadrados.		PESETAS
Superficie horizontal de la finca.....		Hasta 250 metros cua- drados.....	
		Por íd. de exceso.....	
Superficie de ensanche en sentido horizontal.	<u>150</u>	Hasta 100 metros cua- drados en sentido ho- rizontal de nueva planta.....	<u>25</u>
		Por íd. de exceso.....	
Superficie de ensanche en sentido vertical..		Hasta 250 metros cua- drados.....	
		Por íd. de exceso.....	
TOTAL.....		TOTAL.....	<u>25</u>

Madrid 3 de Julio de 1916  
 El Secretario,  
 P. O.

Recibí la licencia:  
 El Interesado,  
I.O.  
Marcelino Maza  
 El expediente fué inventariado en \_\_\_\_\_

Licencia para construcción de nueva planta y ensanche de edificios.



118

118

118

118



# Negociado de

Libro 10.

Falco núm. 11.



Corresponde a licencia solicitada por D. Jesús

co Martínez

sobre construcción de dos pisos en la planta baja de la finca sita en la calle de María de Guzmán nº 1. destinada a la industria de panadería

expedida en 5 de Nbre de 1915

por acuerdo del Excmo Ayuntamiento

fecha 29, ppdo mes

Datos que se han tenido en cuenta para el empleo del timbre que figura en este talón, según informe del Arquitecto municipal de la 1ª Sección del Ayuntamiento

	METROS cuadrados.		PESETAS
Superficie horizontal de la finca.....		Hasta 250 metros cuadrados.....	
		Por id. .... de exceso.	
Superficie de ensanche en sentido horizontal.	18 u	Hasta 100 metros cuadrados en sentido horizontal de nueva planta... ..	10 u
		Por id. .... de exceso.	
Superficie de ensanche en sentido vertical..		Hasta 250 metros cuadrados.....	
		Por id. .... de exceso.	
TOTAL.....		TOTAL.....	10 u

Madrid 29 de Nbre de 1915

El Secretario,  
P. O.

Recibí la licencia:

El Interesado,

*A. Hernandez*

El expediente fué inventariado en .....





*[Faint, illegible handwritten text, possibly bleed-through from the reverse side.]*

*[Small, dark mark or signature.]*

11



# Negociado de

Libro 10.

Talón núm. 22.



Corresponde a licencia solicitada por D. Esteban Blanco

sobre obras de reforma en la casa de  
los H. R. P. R. Franciscanos sita en la  
calle de Alcalá 153 modernos

expedida en 17 de Nbre de 1915  
por acuerdo del Excmo. Ayuntamiento  
fecha 12 del actual

Datos que se han tenido en cuenta para el empleo del timbre que  
figura en este talón, según informe del Arquitecto municipal de  
la 2ª Sección del ensanche

	METROS cuadrados.		PESETAS
Superficie horizontal de la <u>finca reformada</u> ...	112 47	Hasta 250 metros cua- drados.....	10 00
		Por id. .... de exceso.	
Superficie de ensanche en sentido horizontal.		Hasta 100 metros cua- drados en sentido ho- rizontal de nueva planta.....	
		Por id. .... de exceso.	
Superficie de ensanche en sentido vertical..		Hasta 250 metros cua- drados.....	
		Por id. .... de exceso.	
TOTAL.....		TOTAL.....	10 00

Madrid 17 de Enero de 1916

El Secretario,  
P. O.

Recibí la licencia:  
El Interesado,

Esteban Blanco

El expediente fué inventariado en







# Negociado de

Libro 10

Talón núm. 23



Corresponde a licencia solicitada por D. Isidoro

Muñoz Espino

sobre ampliación del garaje sito  
en la calle de Alvarez de Baena, de  
la Sociedad "Excelsior"

expedida en 17 de Noviembre de 1915  
por acuerdo del Excmo. ayuntamiento  
fecha 12 del actual

Datos que se han tenido en cuenta para el empleo del timbre que  
figura en este talón, según informe del Arquitecto municipal de  
la 2ª Sección del Excmo. ayuntamiento

	METROS cuadrados.		PESETAS
Superficie horizontal de la finca.....		Hasta 250 metros cua- drados.....	
		Por íd. .... de exceso.	
Superficie de ensanche en sentido horizontal.		Hasta 100 metros cua- drados en sentido ho- rizontal de nueva planta... ..	
		Por íd. .... de exceso.	
Superficie de ensanche en sentido vertical..	<u>35 16</u>	Hasta 250 metros cua- drados.....	<u>10</u>
		Por íd. .... de exceso.	
TOTAL.....		TOTAL.....	<u>10</u>

Madrid 4 de Enero de 1916

El Secretario,  
P. O.

Recibí la licencia:  
El Interesado,

Muñoz Espino

El expediente fué inventariado en .....







# Negociado de

Libro 10.

Talón 24.



Corresponde a licencia solicitada por D. Rufino  
Lopez Andujar  
sobre construccion de casa en la  
calle de Ciudad Real n.º 18 prov.º

expedida en 17 de Novbre de 1915  
por acuerdo del Excmo Ayuntamiento  
fecha 5 del actual

Datos que se han tenido en cuenta para el empleo del timbre que  
figura en este talón, según informe del Arquitecto municipal de  
la 3.ª Sección del Insancho

	METROS cuadrados.		PESETAS
Superficie horizontal de la finca.....	<u>108.85</u>	Hasta 250 metros cua- drados.....	<u>25</u>
		Por id. de exceso.	
Superficie de ensanche en sentido horizontal.		Hasta 100 metros cua- drados en sentido ho- rizontal de nueva planta... ..	
		Por id. de exceso.	
Superficie de ensanche en sentido vertical..		Hasta 250 metros cua- drados.....	
		Por id. de exceso.	
TOTAL.....		TOTAL.....	<u>25</u>

Madrid 18 de Mayo de 1916

El Secretario,  
P. O.

Recibí la licencia:  
El Interesado,

Rufino Lopez

El expediente fue inscrito en







# Negociado de

Libro 10

Talón núm 25



Corresponde a licencia solicitada por D. Julian Fuentes

sobre construcción de casa su su solar  
sito en la calle de Ramirez de Prado  
con vuelta a la de Juan del Mariscal

expedida en 17 de Abril de 1915  
por acuerdo del Excmo. Ayuntamiento  
fecha 12 del actual

Datos que se han tenido en cuenta para el empleo del timbre que  
figura en este talón, según informe del Arquitecto municipal de  
la 3ª Sección del Urbanismo

	METROS cuadrados.		PESETAS
Superficie horizontal de la finca.....	<u>62</u> u	Hasta 250 metros cua- drados.....	<u>25</u> u
		Por id. .... de exceso.	
Superficie de ensanche en sentido horizontal.		Hasta 100 metros cua- drados en sentido ho- rizontal de nueva planta... ..	
		Por id. .... de exceso.	
Superficie de ensanche en sentido vertical..		Hasta 250 metros cua- drados.....	
		Por id. .... de exceso.	
TOTAL.....		TOTAL.....	<u>25</u> u

Madrid 27 de Enero de 1916

El Secretario,  
P. O.

Recibí la licencia:

El Interesado,

Julian Fuentes

El expediente fué inventariado en



11



# Negociado de

Libro 10.

Talón núm. 26.



Corresponde a licencia solicitada por D. Alizual Aguirre

sobre construcción de dos torres  
en la cubierta de la finca n.º 14 de  
la calle de D. Ramón de la Cruz

expedida en 14 de Novi de 1915  
por acuerdo del Consejo Ayunt.  
fecha 12 del actual

Datos que se han tenido en cuenta para el empleo del timbre que  
figura en este talón, según informe del Arquitecto municipal de  
la 2.ª Sección del Ensanche

	METROS cuadrados.		PESETAS
Superficie horizontal de la finca.....		Hasta 250 metros cua- drados.....	
		Por id. .... de exceso.	
Superficie de ensanche en sentido horizontal.		Hasta 100 metros cua- drados en sentido ho- rizontal de nueva planta... ..	
		Por id. .... de exceso.	
Superficie de ensanche en sentido vertical..	<u>28</u>	Hasta 250 metros cua- drados.....	<u>10</u>
		Por id. .... de exceso.	
TOTAL.....		TOTAL.....	<u>10</u>

Madrid 4 de Febrero de 1916

El Secretario,  
P. O.

Recibí la licencia:  
El Interesado,

P. O. de Vega

El expediente fué inventariado en

licencia para construcción de nueva planta y ensanche de edificios







# Negociado de

Libro 10.

Talón núm. 24.



Corresponde a licencia solicitada por D. Juan  
Morales

sobre construcción de casa con arquería  
electrica en el solar sito en la calle de D.  
Nación de la Cruz nº 56 moderno

expedida en 19 de Noviembre de 1915  
por acuerdo del Excmo Ayuntamiento  
fecha 12 del actual

Datos que se han tenido en cuenta para el empleo del timbre que  
figura en este talón, según informe del Arquitecto municipal de  
la 2ª Sección del Consueche

	METROS cuadrados.		PESETAS
Superficie horizontal de la finca.....	<u>May</u> <u>250</u>	Hasta 250 metros cua- drados.....	<u>50</u>
		Por id. .... de exceso.	
Superficie de ensanche en sentido horizontal.		Hasta 100 metros cua- drados en sentido ho- rizontal de nueva planta... ..	
		Por id. .... de exceso.	
Superficie de ensanche en sentido vertical..		Hasta 250 metros cua- drados.....	
		Por id. .... de exceso.	
TOTAL.....		TOTAL.....	<u>50</u>

Madrid de 19 FEB 1916 de 1

El Secretario,  
P. O.

Recibí la licencia:  
El Interesado,

Juan Morales

El expediente fué inventariado en







# Negociado de

Libro

10

Talón núm.

28



Corresponde a la finca solicitada por D. *Enrique*

*Paul*

sobre las obras de ampliación y nuevos de la finca sita en el 8º de las Arceas nº 2.

expedida en 27 de *Abril* de 1915  
por acuerdo del *Excmo. Ayuntamiento*  
fecha 19 del actual

Datos que se han tenido en cuenta para el empleo del timbre que figura en este talón, según informe del Arquitecto municipal de la 3ª Sección del *Excmo.*

	METROS cuadrados.		PESETAS
Superficie horizontal de la finca.....		Hasta 250 metros cuadrados.....	
		Por id. de exceso.....	
Superficie de ensanche en sentido horizontal.	104 m	Hasta 100 metros cuadrados en sentido horizontal de nueva planta.....	25 u
<i>Peroso</i>	<i>Mayor de</i>	Por id. de exceso.....	
Superficie de ensanche en sentido vertical..	200 u	Hasta 250 metros cuadrados.....	25 u
		Por id. de exceso.....	
TOTAL.....		TOTAL.....	50 u

Madrid de de 1

El Secretario,  
P. O.

8 ENE 1916

Recibí la licencia:

El Interesado,

P.O.

*Fernando Pintado*

El expediente fue inventariado en







# Negociado de

Libro 10

Talón núm. 29



Corresponde a licencia solicitada por D. Juan Miguel de Mendizábal sobre construcción de cobertizo en el interior de un solarito en la calle de Genay nº 94 y 96

expedida en 23 de Noviembre de 1915 por acuerdo del pleno municipal fecha 19 del actual

Datos que se han tenido en cuenta para el empleo del timbre que figura en este talón, según informe del Arquitecto municipal de la 1ª Sección del Cuadrante

	METROS cuadrados.		PESETAS
Superficie horizontal de la finca.....	28	Hasta 250 metros cuadrados.....	25
		Por id. de exceso.....	
Superficie de ensanche en sentido horizontal.....		Hasta 100 metros cuadrados en sentido horizontal de nueva planta.....	
		Por id. de exceso.....	
Superficie de ensanche en sentido vertical.....		Hasta 250 metros cuadrados.....	
		Por id. de exceso.....	
TOTAL.....		TOTAL.....	25

Madrid 1 de Enero de 1916

El Secretario,  
P. O.

Recibí la licencia:  
El Interesado,

Rosendo de la Cruz

El expediente fué inventariado en







# Negociado de

Libro 10.

Talón núm. 30.



Corresponde a licencia solicitada por D. Guillermo

sobre construcción de pabellón para  
polsera en el interior de la finca  
sitá en el P.º de Morales n.º 52 y 54

expedida en 23 de Abril de 1915  
por acuerdo del Consejo Municipal  
fecha 19 del actual

Datos que se han tenido en cuenta para el empleo del timbre que  
figura en este talón, según informe del Arquitecto municipal de  
la 1.ª Sección del Excmo.

	METROS cuadrados.		PESETAS
Superficie horizontal de la finca.....	10 30	Hasta 250 metros cua- drados.....	25
		Por íd. .... de exceso.	
Superficie de ensanche en sentido horizontal.		Hasta 100 metros cua- drados en sentido ho- rizontal de nueva planta... ..	
		Por íd. .... de exceso.	
Superficie de ensanche en sentido vertical..		Hasta 250 metros cua- drados.....	
		Por íd. .... de exceso.	
TOTAL.....		TOTAL.....	25

Madrid 7 de Enero de 1916

El Secretario,  
P. O.

Recibí la licencia:

El Interesado,

P. O.  
Enrique Chamorro

El expediente fué inventariado en







# Negociado de

Libro 10.

Talón núm. 31.



Corresponde a licencia solicitada por D. Manuel

sobre construcción de fresa en un solar de la calle de Alarcón esquina a Lima.

expedida en 2ª de Abril de 1915 por acuerdo del Consejo Municipal fecha 19 del actual

Datos que se han tenido en cuenta para el empleo del timbre que figura en este talón, según informe del Arquitecto municipal de la 3ª Sección del Consueño

	METROS cuadrados.		PESETAS
Superficie horizontal de la finca.....	234.35	Hasta 250 metros cuadrados.....	25
		Por id. de exceso.....	
Superficie de ensanche en sentido horizontal.		Hasta 100 metros cuadrados en sentido horizontal de nueva planta.....	
		Por id. de exceso.....	
Superficie de ensanche en sentido vertical..		Hasta 250 metros cuadrados.....	
		Por id. de exceso.....	
TOTAL.....		TOTAL.....	25

Madrid 16 de Mayo de 1915

El Secretario,  
P. O.

Recibí la licencia:  
El Interesado,

*[Signature]*

El expediente fué inventariado en







# Negociado de

Libro 10.

Talón núm.



Corresponde a licencia solicitada por D. Vicente

García Espada

sobre construcción de casa Alberto  
Aguilera G.

expedida en 30 de Noviembre de 1915

por acuerdo del Excmo. Ayuntamiento

fecha 26 septiembre

Datos que se han tenido en cuenta para el empleo del timbre que  
figura en este talón, según informe del Arquitecto municipal de  
la 1ª Sección del Excmo. Ayuntamiento

	METROS cuadrados.		PESETAS
Superficie horizontal de la finca.....	<u>320.29</u>	Hasta 250 metros cua- drados.....	<u>50</u>
		Por íd. .... de exceso.	
Superficie de ensanche en sentido horizontal.		Hasta 100 metros cua- drados en sentido ho- rizontal de nueva planta.....	
		Por íd. .... de exceso.	
Superficie de ensanche en sentido vertical..		Hasta 250 metros cua- drados.....	
		Por íd. .... de exceso.	
TOTAL.....		TOTAL.....	<u>50</u>

Madrid 3 de Febrero de 1916

El Secretario,  
P. O.

Recibí la licencia:

El Interesado,

Vicente García

El expediente fué inventariado en







# Negociado de

Libro 10

Talón núm. 33



Corresponde a licencia solicitada por D. Agustín García  
sobre construcción de casa en el interior  
del solar sito en la calle Navarrio  
Serna

expedida en 30 de Nov de 1915  
por acuerdo del Excmo. Ayuntamiento  
fecha 26 particular

Datos que se han tenido en cuenta para el empleo del timbre que  
figura en este talón, según informe del Arquitecto municipal de  
la 3ª Sección del Bureau

	METROS cuadrados.		PESETAS
Superficie horizontal de la finca.....	118 u	Hasta 250 metros cua- drados.....	25
		Por id. .... de exceso.	
Superficie de ensanche en sentido horizontal.		Hasta 100 metros cua- drados en sentido ho- rizontal de nueva planta... ..	
		Por id. .... de exceso.	
Superficie de ensanche en sentido vertical..		Hasta 250 metros cua- drados.....	
		Por id. .... de exceso.	
TOTAL.....		TOTAL.....	25

Madrid 26 de Nov de 1916

El Secretario,  
P. O.

Recibí la licencia:  
El Interesado,

P. O. Sánchez

El expediente fue inventariado en .....







# Negociado de

Libro 10.

Talón num. 34.



responde a licencia souciada por D. Juan  
 6 lot  
 sobre construcción de casa en la calle  
 Alcalá 121.

expedida en 1º de Dbre de 1915  
 por acuerdo del Excmo ayuntº  
 fecha 26 Jydo

Datos que se han tenido en cuenta para el empleo del timbre que  
 figura en este talón, según informe del Arquitecto municipal de  
 la 2ª Sección del Emancipado

	METROS cuadrados.		PESETAS
Superficie horizontal de la finca.....	Mayor 250	Hasta 250 metros cua- drados.....	50
		Por id. .... de exceso.	
Superficie de ensanche en sentido horizontal.		Hasta 100 metros cua- drados en sentido ho- rizontal de nueva planta... ..	
		Por id. .... de exceso.	
Superficie de ensanche en sentido vertical..		Hasta 250 metros cua- drados.....	
		Por id. .... de exceso.	
TOTAL.....		TOTAL.....	50

Madrid 2 de Julio de 1916

El Secretario,  
 P. O.

Recibí la licencia:  
 El Interesado,

Gregorio Beratta

El expediente fué inventariado en



00



# Negociado de

Libro 10.

Talón núm. 45.



Corresponde a licencia solicitada por D. Antonio  
Fernández Latorre, Nido de la Cruz, Horando  
sobre construcción de casa en la calle  
de Alcalá 121 d.º

expedida en 1.º de Abril de 1915  
por acuerdo del Excmo. ayuntamiento  
fecha 26. Mayo

Datos que se han tenido en cuenta para el empleo del timbre que  
figura en este talón, según informe del Arquitecto municipal de  
la 2.ª Sección del Excmo. Ayuntamiento

	METROS cuadrados.		PESETAS
Superficie horizontal de la finca.....	250	Hasta 250 metros cua- drados.....	50
		Por id. .... de exceso.	
Superficie de ensanche en sentido horizontal.		Hasta 100 metros cua- drados en sentido ho- rizontal de nueva planta.....	
		Por id. .... de exceso.	
Superficie de ensanche en sentido vertical..		Hasta 250 metros cua- drados.....	
		Por id. .... de exceso.	
TOTAL.....		TOTAL.....	50

Madrid 19 de Julio de 1915

El Secretario,  
P. O.

Recibí la licencia:  
El Interesado,

*Antonio Fernández Latorre*

El expediente fué inventariado en







# Negociado de

Libro 10.

Talón num.

36



Corresponde a licencia solicitada por D. Antonio  
Fernandez Giron, Miembro de la Junta Municipal  
sobre construcción de casa en la calle  
de Alcalá 121 triplicado

expedida en 1º de Dto de 1915  
por acuerdo del Excmo Ayuntamiento  
fecha 26 Mayo

Datos que se han tenido en cuenta para el empleo del timbre que  
figura en este talón, según informe del Arquitecto municipal de  
la 2ª Sección del Ensanche

	METROS cuadrados.		PESETAS
Superficie horizontal de la finca.....	Mayo 250	Hasta 250 metros cua- drados.....	50.
		Por id. .... de exceso.	
Superficie de ensanche en sentido horizontal.		Hasta 100 metros cua- drados en sentido ho- rizontal de nueva planta... ..	
		Por id. .... de exceso.	
Superficie de ensanche en sentido vertical..		Hasta 250 metros cua- drados.....	
		Por id. .... de exceso.	
TOTAL.....		TOTAL.....	50.

Madrid 19 de Julio de 1916

El Secretario,  
P. O.

Recibí la licencia:  
El Interesado,

*Antonio Fernandez Giron*

El expediente fué inventariado en

Licencia para construcción de nueva planta y ensanche de edificios.







# Negociado de

Libro 10.

Talón núm. 37.



Corresponde a licencia solicitada por D. *Pedro*

*blabo*

sobre *construcción de casa en el*  
*solon sito en la calle de Brucilla*  
*Nº 2.*

expedida en *11* de *Diciembre* de *1915*  
por acuerdo del *Consejo Ayunt.*  
fecha *3* del actual

Datos que se han tenido en cuenta para el empleo del timbre que  
figura en este talón, según informe del Arquitecto municipal de  
la *3ª* Sección del *Comandante*

	METROS cuadrados.		PESETAS
Superficie horizontal de la finca.....	<i>158</i>	Hasta 250 metros cua- drados.....	<i>50</i>
		Por id. de exceso.	
Superficie de ensanche en sentido horizontal.		Hasta 100 metros cua- drados en sentido ho- rizontal de nueva planta.....	
		Por id. de exceso.	
Superficie de ensanche en sentido vertical..		Hasta 250 metros cua- drados.....	
		Por id. de exceso.	
TOTAL.....		TOTAL.....	<i>50</i>

Madrid *12* de *Marzo* de *1916*

El Secretario,  
P. O.

Recibí la licencia:  
El Interesado,

*P. Blabo*

El expediente fué inventariado en







Negociado de *Ensanche*

Libro *10.*

Talón núm. *38.*



Corresponde a licencia solicitada por D. *Emilio*  
*Gluckers*  
sobre *construcción de un establo en*  
*el interior del solar n.º 1. de la calle*  
*de Donato Cortés.*

expedida en *18* de *Setiembre* de *1915*  
por acuerdo del *6.º ayuntamiento*  
fecha *11 del actual*

Datos que se han tenido en cuenta para el empleo del timbre que  
figura en este talón, según informe del Arquitecto municipal de  
la *1.ª* Sección del *Ensanche*

	METROS cuadrados.		PESETAS
Superficie horizontal de la finca.....	<i>15382</i>	Hasta 250 metros cua- drados.....	<i>28.</i>
		Por id. .... de exceso.	
Superficie de ensanche en sentido horizontal.		Hasta 100 metros cua- drados en sentido ho- rizontal de nueva planta... ..	
		Por id. .... de exceso.	
Superficie de ensanche en sentido vertical..		Hasta 250 metros cua- drados.....	
		Por id. .... de exceso.	
TOTAL.....		TOTAL.....	<i>28.</i>

Madrid *3* de *Febrero* de *1916*

El Secretario,  
P. O.

Recibí la licencia:  
El Interesado,  
P. O.

*Salvador Ponce*

El expediente fué inventariado en .....







Negociado de *Ensenche*

Libro *10.*

Talón núm. *39*



Corresponde a licencia solicitada por D. *Luis García*  
sobre *construcción de un cobertizo*  
*destinado a taller de filtros de cine*  
*que se ubica en la Calle de Hibernia*  
*cerca número pares, pasada la calle*  
*de Fernández de los Ríos.*  
expedida en *1º* de *Junio* del *91º*  
por acuerdo del *6º* Ayuntamiento  
fecha *11 del actual.*

Datos que se han tenido en cuenta para el empleo del timbre que  
figura en este talón, según informe del Arquitecto municipal de  
la *1ª* Sección del *Ensenche*

	METROS cuadrados.		PESETAS
Superficie horizontal de la finca.....	<i>262 50</i>	Hasta 250 metros cua- drados.....	<i>50</i>
		Por id. .... de exceso.	
Superficie de ensanche en sentido horizontal.		Hasta 100 metros cua- drados en sentido ho- rizontal de nueva planta... ..	
		Por id. .... de exceso.	
Superficie de ensanche en sentido vertical..		Hasta 250 metros cua- drados.....	
		Por id. .... de exceso.	
TOTAL.....		TOTAL.....	<i>50</i>

Madrid de de 1

El Secretario,  
P. O.

Recibí la licencia:  
El Interesado,

El expediente fué inventariado en

Licencia para construcción de nueva planta y ensanche de







Negociado de

*Ensanche*

Libro *10*

Talón núm. *40*



Corresponde a licencia solicitada por D.<sup>a</sup> *Pérez*

*Ruiz*

sobre *construcción de planta bási en*  
*terrenos sito en el convecido sito en la*  
*Piviera del Manzanares nº 67*

expedida en *11* de *enero* del *916*  
por acuerdo del *6.º* ayuntamiento  
fecha *11 del actual*

Datos que se han tenido en cuenta para el empleo del timbre que  
figura en este talón, según informe del Arquitecto municipal de  
la *3.ª* Sección del *Ensanche*

	METROS cuadrados.		PESETAS
Superficie horizontal de la finca.....	<i>80</i>	Hasta 250 metros cua- drados.....	<i>25</i>
		Por íd. .... de exceso.	
Superficie de ensanche en sentido horizontal.		Hasta 100 metros cua- drados en sentido ho- rizontal de nueva planta... ..	
		Por íd. .... de exceso.	
Superficie de ensanche en sentido vertical..		Hasta 250 metros cua- drados.....	
		Por íd. .... de exceso.	
TOTAL.....		TOTAL.....	<i>25</i>

Madrid *24* de *enero* de *1916*

El Secretario,  
P. O.

Recibí la licencia:  
El Interesado,

*Pérez Ruiz*

El expediente fue inventariado en

Licencia para construcción de nueva planta y ensanche de edificios







Negociado de

*Pensamonte*

Libro

*10.*

Talón núm.

*41.*



Corresponde a licencia solicitada por *D. Luis de*  
*Pensamonte*.

sobre *obras de reforma en la casa*  
*núm. 10 de la Calle de Almagro*

expedida en *11* de *dicie* del *915*  
por acuerdo del *10* *agosto*.  
fecha *11* del *actual*

Datos que se han tenido en cuenta para el empleo del timbre que  
figura en este talón, según informe del Arquitecto municipal de  
la Sección del

	METROS cuadrados.		PESETAS
<i>3: de orden de reforma</i> Superficie horizontal de <i>355.60</i>		Hasta 250 metros cua- drados.....	<i>29.00</i>
		Por id. de exceso.	
Superficie de ensanche en sentido horizontal.		Hasta 100 metros cua- drados en sentido ho- rizontal de nueva planta.....	
		Por id. de exceso.	
Superficie de ensanche en sentido vertical..		Hasta 250 metros cua- drados.....	
		Por id. de exceso.	
TOTAL.....		TOTAL.....	<i>29.00</i>

Madrid *1* de *Julio* de *1916*

El Secretario,  
P. O.

Recibí la licencia:  
El Interesado,  
P. O.

*José Par Gurrut*

El expediente fue inventariado en

Licencia para construcción de nueva planta y ensanche de edificios







Negociado de *Ensanche*

Libro *10*

Talón núm. *42*



Corresponde a licencia solicitada por D. *Fran-*

*cisco Pérez*

sobre *planes de ampliación de la*  
*finca n.º 12 de la calle del Gral*  
*Dacy.*

expedida en *1.ª* de *enero* de *1915*  
por acuerdo del *C.º Ayuntamiento*  
fecha *11* del actual

Datos que se han tenido en cuenta para el empleo del timbre que  
figura en este talón, según informe del Arquitecto municipal de  
la *3.ª* Sección del *Ensanche*

	METROS cuadrados.		PESETAS
Superficie horizontal de la finca.....		Hasta 250 metros cua- drados.....	
		Por id. .... de exceso.	
Superficie de ensanche en sentido horizontal.		Hasta 100 metros cua- drados en sentido ho- rizontal de nueva planta.....	
		Por id. .... de exceso.	
Superficie de ensanche en sentido vertical..	<i>12 20</i>	Hasta 250 metros cua- drados.....	<i>10 00</i>
		Por id. .... de exceso.	
TOTAL.....		TOTAL.....	<i>10 00</i>

Madrid *24* de *Enero* de *1916*

El Secretario,  
P. O.

Recibí la licencia:

El Interesado,

*Fran.º Pérez*

El expediente fué inventariado en .....



1.5



Negociado de

Libro 10.

Talón núm. 43.



Corresponde a licencia solicitada por D. ~~Francisco~~  
~~Pablo~~ Pablo Fernández Quintana  
sobre construcción de una casa  
en el solar nº 11 de la Calle de  
O'Donnell con vuelta a la de  
Antonio Saura.

expedida en 11 de Diche de 1916  
por acuerdo del G.º de ayuntamiento  
fecha 11 del actual

Datos que se han tenido en cuenta para el empleo del timbre que  
figura en este talón, según informe del Arquitecto municipal de  
la 2.ª Sección del Ensenche

	METROS cuadrados.		PESETAS
Superficie horizontal de la finca.....	171 P.º	Hasta 250 metros cua- drados.....	2 P.º
		Por id. .... de exceso.	
Superficie de ensanche en sentido horizontal.		Hasta 100 metros cua- drados en sentido ho- rizontal de nueva planta... ..	
		Por id. .... de exceso.	
Superficie de ensanche en sentido vertical..		Hasta 250 metros cua- drados.....	
		Por id. .... de exceso.	
TOTAL.....		TOTAL.....	2 P.º

Madrid 24 de Mayo de 1916

El Secretario,  
P. O.

Recibí la licencia:

El Interesado,

Pablo Fernández  
Quintana

El expediente fué inventariado en







Negociado de Ensayos

Libro 104 Talón núm. 43



Corresponde a licencia solicitada por D. Jose

Ordoñez  
sobre construcción de pabellón in-  
tenio en la calle de Sta Cruz de Mar  
ceros n.º 12

expedida en 28 de Julio de 1915.  
por acuerdo del Recurso Ayuntamiento  
fecha 24 de octubre

Datos que se han tenido en cuenta para el empleo del timbre que  
figura en este talón, según informe del Arquitecto municipal de  
la 1.ª Sección del Ensayos

	METROS cuadrados.		PESETAS
Superficie horizontal de la finca.....	<u>104'20</u>	Hasta 250 metros cua- drados.....	<u>25'00</u>
		Por id. .... de exceso.	
Superficie de ensanche en sentido horizontal.		Hasta 100 metros cua- drados en sentido ho- rizontal de nueva planta... ..	
		Por id. .... de exceso.	
Superficie de ensanche en sentido vertical..		Hasta 250 metros cua- drados.....	
		Por id. .... de exceso.	
TOTAL.....		TOTAL.....	<u>25'00</u>

Madrid 3 de Febrero de 1916

El Secretario,  
P. O.

Recibí la licencia:  
El Interesado,

P. O.  
[Signature]

El expediente fué inventariado en .....







# Negociado de

Libro

102

Talón num.

44



Corresponde a licencia solicitada por D. *rrv. ch*  
*for mander*  
 sobre *construccion de notab cues*  
*en la finca sita en la*  
*Calle de Anibal de la Cruz nº 78*

expedida en *24* de *Diciembre* *1916*  
 por acuerdo del *decano*, *lupm*  
 fecha *24* del *actual*

Datos que se han tenido en cuenta para el empleo del timbre que  
 figura en este talón, según informe del Arquitecto municipal de  
 la *1ª* Sección del *Insomche*

	METROS cuadrados.		PESETAS
Superficie horizontal de la finca.....		Hasta 250 metros cua- drados.....	
		Por id. .... de exceso.	
Superficie de ensanche en sentido horizontal.		Hasta 100 metros cua- drados en sentido ho- rizontal de nueva planta... ..	
		Por id. .... de exceso.	
Superficie de ensanche en sentido vertical..	<i>222.90</i>	Hasta 250 metros cua- drados.....	<i>22</i>
		Por id. .... de exceso.	
TOTAL.....		TOTAL.....	<i>22</i>

Madrid *3* de *Febrero* de 1916

El Secretario,  
 P. O.

Recibí la licencia:  
 El Interesado,

*Alberto Fernandez*

El expediente fue inventariado en







# Negociado de

Libro

102

Talón Núm.

45



Corresponde a licencia solicitada por D. *Mu-*  
*rosio Morcillo*

sobre *obras de ampliación*  
*en el Hospital de Cervantes*  
*en la calle de*  
*Cal de 18.*

expedida en *24* de *Marzo* de *1918*  
por acuerdo del *Excmo. Ayuntamiento*  
fecha *24* del actual

Datos que se han tenido en cuenta para el empleo del timbre que  
figura en este talón, según informe del Arquitecto municipal de  
la *1ª* Sección del *Ins. de*

	METROS cuadrados.		PESETAS
Superficie horizontal de la finca. <i>1000</i>	<i>1000</i>	Hasta 250 metros cua- drados. <i>25</i>	<i>4</i>
		Por id. de exceso.	
Superficie de ensanche en sentido horizontal.		Hasta 100 metros cua- drados en sentido ho- rizontal de nueva planta...	
		Por id. de exceso.	
Superficie de ensanche en sentido vertical..		Hasta 250 metros cua- drados.....	
		Por id. de exceso.	
TOTAL.....		TOTAL.....	<i>25</i>

Madrid *20* de *Marzo* de *1918*

El Secretario,  
P. O.

Recibí la licencia:

El Interesado,

*Mu-rosio Morcillo*

El expediente fué inventariado en







# Negociado de

Libro

10<sup>o</sup>

Talón núm.

46



Corresponde a licencia solicitada por D. *Francisco*

*Gonzalez*

sobre

construcción de pabellón  
retirado en la finca *Hartacu*  
*bucho, n.º 19 con vuelta a*  
*Palafos 3*

expedida en

20 de

*enero*

de *1916*

por acuerdo del

*Reg.º*

*Reg.º*

fecha

24

del actual

Datos que se han tenido en cuenta para el empleo del timbre que  
figura en este talón, según informe del Arquitecto municipal de  
la *1.ª* Sección del *Ins.º*

	METROS cuadrados.		PESETAS
Superficie horizontal de la finca.....	22' 11"	Hasta 250 metros cua- drados.....	10' 80
		Por íd. .... de exceso.	
Superficie de ensanche en sentido horizontal.		Hasta 100 metros cua- drados en sentido ho- rizontal de nueva planta.....	
		Por íd. .... de exceso.	
Superficie de ensanche en sentido vertical..		Hasta 250 metros cua- drados.....	
		Por íd. .... de exceso.	
TOTAL.....		TOTAL.....	10' 00

Madrid 2 de *Febrero* de 1916

El Secretario,  
P. O.

Recibí la licencia:

El Interesado,

*Francisco Castellanos*

El expediente fué inventariado en









1916

Negociado de

Libro 10.

Talón núm. 47.



Corresponde a licencia solicitada por *Don D. Navele Brana y Compañía* sobre *construcción de hotel La gasca n.º 91.*

expedida en *4* de *enero* de *1916* por acuerdo del *Excmo ayuntamiento* fecha *31* *julio* mes.

Datos que se han tenido en cuenta para el empleo del timbre que figura en este talón, según informe del Arquitecto municipal de la *2.ª* Sección del *crematorio*

	METROS cuadrados.		PESETAS
Superficie horizontal de la finca.....	<i>316.47</i>	Hasta 250 metros cuadrados.....	<i>50.</i>
		Por id. .... de exceso.	
Superficie de ensanche en sentido horizontal.		Hasta 100 metros cuadrados en sentido horizontal de nueva planta... ..	
		Por id. .... de exceso.	
Superficie de ensanche en sentido vertical..		Hasta 250 metros cuadrados.....	
		Por id. .... de exceso.	
TOTAL.....		TOTAL.....	<i>50.</i>

Madrid *27* de *enero* de *1916*

El Secretario,  
P. O.

Recibí la licencia:  
El Interesado,

*Varela Brana y Compañía*

El expediente fué inventariado en .....







# Negociado de

Libro 10.

Talón núm. 28.



Corresponde a licencia solicitada por D. Ramón Jordan, Vicesindico de Roda sobre construcción de finca en la calle Españoleto n.º 15.

expedida en 7 de Mayo de 1915 por acuerdo del Excmo. Ayuntamiento fecha 31 Mayo mes

Datos que se han tenido en cuenta para el empleo del timbre que figura en este talón, según informe del Arquitecto municipal de la 1.ª Sección del Consueño

	METROS cuadrados.		PESETAS
Superficie horizontal de la finca.....	440 60	Hasta 250 metros cuadrados.....	50
		Por íd. .... de exceso.	
Superficie de ensanche en sentido horizontal.		Hasta 100 metros cuadrados en sentido horizontal de nueva planta... ..	
		Por íd. .... de exceso.	
Superficie de ensanche en sentido vertical..		Hasta 250 metros cuadrados.....	
		Por íd. .... de exceso.	
TOTAL.....		TOTAL.....	50

Madrid 27 de Mayo de 1916

El Secretario,  
P. O.

Recibí la licencia:

El interesado,

*Ramón Jordan*

El expediente fué inventariado en









Negociado de *Ensanche*

Libro *10º*

Talón núm. *49.*



Corresponde a licencia solicitada por D. *Celestino*  
*Madurell*  
sobre *construcción de talleres en la*  
*Calle de Conipos con multa a la*  
*de Maldonado.*

expedida en *10* de *Enero* de *1916*  
por acuerdo del *8º Ayuntamiento*  
fecha *5* del actual

Datos que se han tenido en cuenta para el empleo del timbre que  
figura en este talón, según informe del Arquitecto municipal de  
la *3ª* Sección del *Ensanche*

	METROS cuadrados.		PESETAS
Superficie horizontal de la finca..... <i>de 250 m²</i>		Hasta 250 metros cua- drados.....	<i>50</i>
		Por íd. .... de exceso.	
Superficie de ensanche en sentido horizontal.		Hasta 100 metros cua- drados en sentido ho- rizontal de nueva planta... ..	
		Por íd. .... de exceso.	
Superficie de ensanche en sentido vertical..		Hasta 250 metros cua- drados.....	
		Por íd. .... de exceso.	
TOTAL.....		TOTAL.....	<i>50</i>

Madrid *2* de *Setre* de *1916*

El Secretario,  
P. O.

Recibí la licencia:  
El Interesado,

*P. O. [Signature]*

El expediente fué inventariado en .....







Negociado de *Ensanche*

Libro *10º* Talón núm. *10.*



Corresponde a licencia solicitada por D. *Giles*  
*Lino Mascherell*  
sobre *obras de ampliación de censo pab.*  
*llorí por cuadros en la Calle de*  
*Galileo nº 23.*

expedida en *10 de Enero* de *1916*  
por acuerdo del *Bo. Ayuntamiento*  
fecha *5 del actual*

Datos que se han tenido en cuenta para el empleo del timbre que  
figura en este talón, según informe del Arquitecto municipal de  
la *1ª* Sección del *Ensanche*

	METROS cuadrados.		PESETAS
Superficie horizontal de la finca.....		Hasta 250 metros cua- drados.....	
		Por id. .... de exceso.	
Superficie de ensanche en sentido horizontal	<i>93.00</i>	Hasta 100 metros cua- drados en sentido ho- rizontal de nueva planta... ..	<i>10.09</i>
		Por id. .... de exceso.	
Superficie de ensanche en sentido vertical..		Hasta 250 metros cua- drados.....	
		Por id. .... de exceso.	
TOTAL.....		TOTAL.....	<i>10.09</i>

Madrid *23* de *Marzo* de *1916*  
El Secretario,  
P. O.

Recibí la licencia:  
El Interesado,

*Eloy Mellan*

El expediente fué inventariado en .....



111

222

1

1



Negociado de *Ensanche*

Libro *10º*

Talón núm. *11*



Corresponde a licencia solicitada por D. *Cesario Morillo*  
sobre *sección de obras de ampliación en la finca nº 6 de la Calle de Pelayo Gonzales.*

expedida en *10* de *enero* de *1916*  
por acuerdo del *6º* Ayuntamiento  
fecha *5 del actual*

Datos que se han tenido en cuenta para el empleo del timbre que figura en este talón, según informe del Arquitecto municipal de la *1ª* Sección del *Ensanche*

	METROS cuadrados.		PESETAS
Superficie horizontal de la finca.....		Hasta 250 metros cuadrados.....	
		Por id. .... de exceso.	
Superficie de ensanche en sentido horizontal <i>93 1/2</i>		Hasta 100 metros cuadrados en sentido horizontal de nueva planta.....	<i>10 1/2</i>
		Por id. .... de exceso.	
Superficie de ensanche en sentido vertical..		Hasta 250 metros cuadrados.....	
		Por id. .... de exceso.	
TOTAL.....		TOTAL.....	<i>10 1/2</i>

Madrid *11* de *Marzo* de *1916*

El Secretario,  
P. O.

Recibí la licencia.  
El Interesado,  
*[Signature]*

El expediente fué inventariado en .....

Licencia para construcción de nueva planta y ensanche de edificios









Negociado de *Ensanche*

Libro *102*

Talón núm. *92*

# PÓLIZA

A.0202220

Corresponde a licencia solicitada por D. *José María Cestero*

sobre *acuerdo de un piso a la finca*  
*nº 32 moduro de la Calle de Jacinto*  
*de Buesos*

expedida en *10* de *Enero* de *1916*  
por acuerdo del *Excmo. Ayuntamiento*  
fecha *15 del actual*

Datos que se han tenido en cuenta para el empleo del timbre que  
figura en este talón, según informe del Arquitecto municipal de  
la *1ª* Sección del *Ensanche*

	METROS cuadrados.		PESETAS
Superficie horizontal de la finca.....		Hasta 250 metros cua- drados.....	
		Por id. .... de exceso.	
Superficie de ensanche en sentido horizontal.		Hasta 100 metros cua- drados en sentido ho- rizontal de nueva planta... ..	
		Por id. .... de exceso.	
Superficie de ensanche en sentido vertical..	<i>93 98</i>	Hasta 250 metros cua- drados.....	<i>10 11</i>
		Por id. .... de exceso.	
TOTAL.....		TOTAL.....	<i>10 11</i>

Madrid *3* de *Enero* de *1916*

El Secretario,  
P. O.

Recibí la licencia:  
El Interesado,

*José María Cestero*

El expediente fué inventariado en



3  
87

1



Negociado de

*Ensanche*

Libro

*10º*

Talón núm.

*53*



Corresponde a licencia solicitada por D. *Rufino Lopez*  
sobre *obras de ampliación en la casa*  
*nº 18 de la Calle de Cicorobal Real*

expedida en *10* de *Enero* de *1916*  
por acuerdo del *6º* *Suplen.*  
fecha *5 del actual*

Datos que se han tenido en cuenta para el empleo del timbre que  
figura en este talón, según informe del Arquitecto municipal de  
la *2ª* Sección del *Ensanche*

	METROS cuadrados.		PESETAS
Superficie horizontal de la finca.....		Hasta 250 metros cua- drados.....	
		Por id. .... de exceso.	
Superficie de ensanche en sentido horizontal.		Hasta 100 metros cua- drados en sentido ho- rizontal de nueva planta... ..	
		Por id. .... de exceso.	
Superficie de ensanche en sentido vertical <i>114 16</i>		Hasta 250 metros cua- drados.....	<i>10 9</i>
		Por id. .... de exceso.	
TOTAL.....		TOTAL.....	<i>10 9</i>

Madrid *10* de *Marzo* de *1916*

El Secretario,  
P. O.

Recibí la licencia:

El Interesado,

*Rufino Lopez*

El expediente fue levantado en







Negociado de *Ensenche*

Libro *10*

Talón núm. *14*



Corresponde a licencia solicitada por D. *Rafael Peña*  
sobre *construcción de un pabellón*  
*en la Calle de Benavente n.º 1*  
*provisional.*

expedida en *8* de *Julio* de *1916*  
por acuerdo del *Excmo. Ayuntamiento*  
fecha *2 del mismo.*

Datos que se han tenido en cuenta para el empleo del timbre que  
figura en este talón, según informe del Arquitecto municipal de  
la *1ª* Sección del *Ensenche*

	METROS cuadrados.		PESETAS
Superficie horizontal de la finca.....	<i>61</i>	Hasta 250 metros cua- drados.....	<i>29</i>
		Por id. .... de exceso.	
Superficie de ensanche en sentido horizontal.		Hasta 100 metros cua- drados en sentido ho- rizontal de nueva planta... ..	
		Por id. .... de exceso.	
Superficie de ensanche en sentido vertical..		Hasta 250 metros cua- drados.....	
		Por id. .... de exceso.	
TOTAL.....		TOTAL.....	<i>29</i>

Madrid *26* de *Abril* de *1916*

El Secretario,  
P. O.

Recibi la licencia:  
El Interesado,

*Rafael Peña*

El expediente fué inventariado en

Licencia para construcción de nueva planta y ensanche de edificios







Negociado de *Ensanche*

Libro *10*

Talón núm. *PP*



Corresponde a licencia solicitada por D. *Cipriano Pintos*

sobre *construcción de una finca de planta baja en el interior del solar sito en el P.º de Ponda nº 2 § 1.º y cercar con muro*

expedida en *8* de *Julio* de *1916*  
por acuerdo del *Excmo. Ayuntamiento*  
fecha *2 del mismo*

Datos que se han tenido en cuenta para el empleo del timbre que figura en este talón, según informe del Arquitecto municipal de la *2.ª* Sección del *Ensanche*

	METROS cuadrados.		PESETAS
Superficie horizontal de la finca.....	<i>62 63</i>	Hasta 250 metros cuadrados.....	<i>25.</i>
		Por id. .... de exceso.	
Superficie de ensanche en sentido horizontal.		Hasta 100 metros cuadrados en sentido horizontal de nueva planta... ..	
		Por id. .... de exceso.	
Superficie de ensanche en sentido vertical..		Hasta 250 metros cuadrados.....	
		Por id. .... de exceso.	
TOTAL.....		TOTAL.....	<i>25.</i>

Madrid *16* de *Julio* de *1916*

El Secretario,  
P. O.

Recibí la licencia:  
El Interesado,

*P. O.*  
*Ensenchero*

El expediente fue inventariado en







Negociado de *Ensanche*

Libro *10*

Talón núm. *16*



Corresponde a licencia solicitada por D. *Leon*  
*Hens*  
sobre *construcción de una casa en*  
*el solar nº 7 de la Calle del General*  
*Bardina*.

expedida en *8 de Febrero* del *1916*  
por acuerdo del *Excmo. Ayuntamiento*  
fecha *2 del mismo*

Datos que se han tenido en cuenta para el empleo del timbre que  
figura en este talón, según informe del Arquitecto municipal de  
la *2ª* Sección del *Ensanche*

	METROS cuadrados.		PESETAS
Superficie horizontal de la finca.....	<i>19318</i>	Hasta 250 metros cua- drados.....	<i>10.00</i>
		Por id. .... de exceso.	
Superficie de ensanche en sentido horizontal.		Hasta 100 metros cua- drados en sentido ho- rizontal de nueva planta... ..	
		Por id. .... de exceso.	
Superficie de ensanche en sentido vertical..		Hasta 250 metros cua- drados.....	
		Por id. .... de exceso.	
TOTAL.....		TOTAL.....	<i>10.00</i>

Madrid *17* de *Julio* de *1916*

El Secretario,  
P. O.

Recibí la licencia:  
El Interesado,

*P. O.*  
*Rafael Jimenez*

El expediente fué inventariado en .....









Negociado de *Personas*

10.

Talón núm. *87*



Corresponde a licencia solicitada por *Dña. doña Ontalba*  
sobre *ampliación de la casa sita en el P.º de Poncha manga 283 del Curancho*

expedida en *8* de *Julio* de *1916*  
por acuerdo del *Excmo. Ayuntamiento*  
fecha *2 del mismo*.

Datos que se han tenido en cuenta para el empleo del timbre que figura en este talón, según informe del Arquitecto municipal de la *2ª* Sección del *Curancho*

	METROS cuadrados.		PESETAS
Superficie horizontal de la finca.....	<i>1213</i>	Hasta 250 metros cuadrados.....	<i>19</i>
		Por id. de exceso.....	
Superficie de ensanche en sentido horizontal.		Hasta 100 metros cuadrados en sentido horizontal de nueva planta.....	
		Por id. de exceso.....	
Superficie de ensanche en sentido vertical.....	<i>21202</i>	Hasta 250 metros cuadrados.....	<i>10</i>
		Por id. de exceso.....	
TOTAL.....		TOTAL.....	<i>29</i>

Madrid *4* de *Julio* de *1916*

El Secretario,  
P. O.

Recibí la licencia:  
El Interesado,

*Francisco J. J. J.*

El expediente fué inventariado en

licencia para construcción de nueva planta y ensanche







Negociado de *Ensenche*

Libro *10.*

Calón núm. *18*



Corresponde a licencia solicitada por D. *Juan*  
*Diego Garcia*  
sobre *obras de reforma en diferentes*  
*pabellones que constituyen la finca*  
*n.º 44 de la calle de Sancho de*  
*Paredes*

expedida en *8* de *Julio* del *1916*  
por acuerdo del *6.º* *Regente*  
fecha *2 del mismo*

Datos que se han tenido en cuenta para el empleo del timbre que  
figura en este talón, según informe del Arquitecto municipal de  
la *1.ª* Sección del *Ensenche*

	METROS cuadrados.		PESETAS
<i>3.ª del mismo</i> Superficie horizontal de la finca.....	<i>169.26</i>	Hasta 250 metros cua- drados.....	<i>10.00</i>
		Por id. .... de exceso.	
Superficie de ensanche en sentido horizontal.		Hasta 100 metros cua- drados en sentido ho- rizontal de nueva planta... ..	
		Por id. .... de exceso.	
Superficie de ensanche en sentido vertical..		Hasta 250 metros cua- drados.....	
		Por id. .... de exceso.	
TOTAL.....		TOTAL.....	<i>10.00</i>

Madrid *14* de *Diciembre* de *1916*

El Secretario,  
P. O.

Recibí la licencia:  
El Interesado, *pp.*  
*Nicolás Martínez*

El expediente fué inventariado en .....









1916

Negociado de

Buenos Aires

libro

10

Talón núm.

199



09



A.0045748

MAR 1916

Corresponde a licencia solicitada por D. Mi-

guel Rosado  
sobre construcción de un  
edificio destinado a Garage  
viviendas y coberturas en el solar  
n.º 12 de la calle Jorge Juan  
con vuelta a Puerta de  
Callou particular  
expedida en 17 de febrero de 1916  
por acuerdo del Excmo. Sr. Alcalde  
fecha 12 del mismo.

Datos que se han tenido en cuenta para el empleo del timbre que  
figura en este talón, según informe del Arquitecto municipal de  
la 2.ª Sección del Buenos Aires

	METROS cuadrados.		PESETAS
Superficie horizontal de la finca.....	1665.88	Hasta 250 metros cua- drados.....	50.00
		Por id. de exceso.	
Superficie de ensanche en sentido horizontal.		Hasta 100 metros cua- drados en sentido ho- rizontal de nueva planta... ..	
		Por id. de exceso.	
Superficie de ensanche en sentido vertical..		Hasta 250 metros cua- drados.....	
		Por id. de exceso.	
TOTAL.....		TOTAL.....	50.00

Madrid de de 1

El Secretario,  
P. O.Recibí la licencia:  
El Interesado,

El expediente fué inventariado en



20 de Julio



Negociado de *Ensamble*

Libro *10*

Talón Num. *60*



Corresponde a licencia solicitada por D. *Alberto Díaz*

sobre *construcción de una casa de alquiler en el solar n.º 18 de la calle St.ª Cruz de Marcenado*

expedida en *27* de *febrero* de *1916*  
por acuerdo del *Excmo Ayuntamiento*  
fecha *16 del mismo*.

Datos que se han tenido en cuenta para el empleo del timbre que figura en este talón, según informe del Arquitecto municipal de la *1.ª* Sección del *Ensamble*

	METROS cuadrados.		PESETAS
Superficie horizontal de la finca.....	<i>257'15</i>	Hasta 250 metros cuadrados.....	<i>25'00</i>
		Por id. .... de exceso.	
Superficie de ensanche en sentido horizontal.		Hasta 100 metros cuadrados en sentido horizontal de nueva planta... ..	
		Por id. .... de exceso.	
Superficie de ensanche en sentido vertical..		Hasta 250 metros cuadrados.....	
		Por id. .... de exceso.	
TOTAL.....		TOTAL.....	<i>25'00</i>

Madrid *10* de *May* de *1916*

El Secretario,  
P. O.

Recibí la licencia:  
El Interesado,

*Alberto Díaz*

El expediente fué inventariado en .....



11  
12  
13  
14  
15  
16  
17  
18  
19  
20  
21  
22  
23  
24  
25  
26  
27  
28  
29  
30  
31  
32  
33  
34  
35  
36  
37  
38  
39  
40  
41  
42  
43  
44  
45  
46  
47  
48  
49  
50  
51  
52  
53  
54  
55  
56  
57  
58  
59  
60  
61  
62  
63  
64  
65  
66  
67  
68  
69  
70  
71  
72  
73  
74  
75  
76  
77  
78  
79  
80  
81  
82  
83  
84  
85  
86  
87  
88  
89  
90  
91  
92  
93  
94  
95  
96  
97  
98  
99  
100



Negociado de *Encomienda*

Libro

*10<sup>o</sup>*

Talón núm.

*61*



Corresponde a licencia solicitada por D. *Agustín*

*Jareca*

sobre *construcción de casa en*  
*la calle de Alcantara con*  
*vuelta a la de San Ramón*  
*de la Prer*

expedida en *22* de *febrero* de *1916*.

por acuerdo del *Excmo. Ayuntamiento*

fecha *16 del mismo*.

Datos que se han tenido en cuenta para el empleo del timbre que  
figura en este talón, según informe del Arquitecto municipal de  
la *2<sup>a</sup>* Sección del *Encomienda*.

	METROS cuadrados.		PESETAS
Superficie horizontal de la finca.....	<i>115'00</i>	Hasta 250 metros cua- drados.....	<i>25'00</i>
		Por id. .... de exceso.	
Superficie de ensanche en sentido horizontal.		Hasta 100 metros cua- drados en sentido ho- rizontal de nueva planta... ..	
		Por id. .... de exceso.	
Superficie de ensanche en sentido vertical..		Hasta 250 metros cua- drados.....	
		Por id. .... de exceso.	
TOTAL.....		TOTAL.....	<i>25'00</i>

Madrid *8* de *abril* de *1918*

El Secretario,  
P. O.

Recibí la licencia:

El Interesado,

*L. J. Miled*

El expediente fué inventariado en







Negociado de *Ensayos*

Libro *10º*

Talón núm. *62*



Corresponde a licencia solicitada por *D. Manuel Rodríguez*  
sobre *ampliación de los*  
*pisos en la finca sita en*  
*la calle de Mausero*  
*con vuelta a Linceo.*

expedida en *22* de *Febrero* de *1916*.  
por acuerdo del *Excmo. Ayuntamiento*  
fecha *16 del mismo.*

Datos que se han tenido en cuenta para el empleo del timbre que  
figura en este talón, según informe del Arquitecto municipal de  
la *3ª* Sección del *Ensayos*.

	METROS cuadrados.		PESETAS
Superficie horizontal de la finca.....		Hasta 250 metros cua- drados.....	
		Por id. .... de exceso.	
Superficie de ensanche en sentido horizontal.		Hasta 100 metros cua- drados en sentido ho- rizontal de nueva planta... ..	
		Por id. .... de exceso.	
<i>2ª del orden</i> Superficie de ensanche en sentido vertical..	<i>25 m</i>	Hasta 250 metros cua- drados.....	<i>25 00</i>
		Por id. .... de exceso.	
TOTAL.....		TOTAL.....	<i>25 00</i>

Madrid *16* de *Mayo* de *16*

El Secretario,  
P. O.

Recibí la licencia:  
El Interesado,

*Manuel Rodríguez*

El expediente fue inventariado en .....

Licencia para construcción de nueva planta y ensanche de edificio







Negociado de *Encomienda*

Libro *10<sup>o</sup>* Talón núm. *63*



Corresponde a licencia solicitada por *D. Juan Manuel Jarcia*  
para levantar solabanco  
en la casa n.º 14 de la  
calle de Bravo Murillo.

expedida en *22* de *febrero* de *1916*  
por acuerdo del *Excmo. Ayunt.*  
fecha *16 del mismo*

Datos que se han tenido en cuenta para el empleo del timbre que  
figura en este talón, según informe del Arquitecto municipal de  
la *1.ª* Sección del *Encomienda*

	METROS cuadrados.		PESETAS
Superficie horizontal de la finca.....		Hasta 250 metros cua- drados.....	
		Por íd. de exceso.	
<i>2.ª del orzuz</i> Superficie de ensanche en sentido horizontal.	<i>84.87</i>	Hasta 100 metros cua- drados en sentido ho- rizontal de nueva planta... ..	<i>10.00</i>
		Por íd. de exceso.	
Superficie de ensanche en sentido vertical..	<i>84.87</i>	Hasta 250 metros cua- drados.....	<i>10.00</i>
		Por íd. de exceso.	
TOTAL.....		TOTAL.....	<i>10.00</i>

Madrid *5* de *Abril* de *1916*

El Secretario,  
P. O.

Recibí la licencia:

El Interesado,

*P. A. Angel Fernandez*

El expediente fué inventariado en







Negociado de

*Ensanche*

Libro *10<sup>o</sup>*

Talón núm. *64*



Corresponde licencia solicitada por D. *Manuel Castor* *Mañas*  
sobre *construcción de una casa en un solar*  
*situado en la calle Juan de la Cruz*

expedida en *29* de *Julio* de *1916*  
por acuerdo del *Consejo Ajunt<sup>o</sup>*  
fecha *23 del actual*

Datos que se han tenido en cuenta para el empleo del timbre que  
figura en este talón, según informe del Arquitecto municipal de  
la *Sección del*

	METROS cuadrados.		PESETAS
Superficie horizontal de la finca.....	<i>172 21</i>	Hasta 250 metros cua- drados.....	<i>29</i>
		Por íd. de exceso.	
Superficie de ensanche en sentido horizontal.		Hasta 100 metros cua- drados en sentido ho- rizontal de nueva planta.....	
		Por íd. de exceso.	
Superficie de ensanche en sentido vertical..		Hasta 250 metros cua- drados.....	
		Por íd. de exceso.	
TOTAL.....		TOTAL.....	<i>29</i>

Madrid *8* de *Julio* de *1916*

El Secretario,  
P. O.

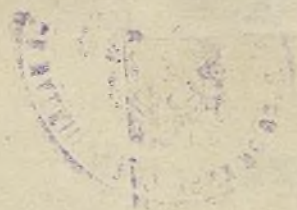
Recibí la licencia:  
El Interesado,

*P. O. S. J. J. J.*

El expediente fué inventariado en

planta y ensanche de edificios.







Negociado de

*Ensanche*

Libro

*10*

Talón núm.

*68*



Corresponde a licencia solicitada por *D. Viló de Castro*  
sobre *construcción de garage en la calle de Francisco Rojas n.º 3*

expedida en *29* de *Febrero* de *1916*  
por acuerdo del *Excmo. Ayunt.*  
fecha *29* del actual

Datos que se han tenido en cuenta para el empleo del timbre que figura en este talón, según informe del Arquitecto municipal de la Sección del

	METROS cuadrados.		PESETAS
Superficie horizontal de la finca.....	<i>96</i>	Hasta 250 metros cuadrados.....	<i>25</i>
		Por id. de exceso.....	
Superficie de ensanche en sentido horizontal.		Hasta 100 metros cuadrados en sentido horizontal de nueva planta.....	
		Por id. de exceso.....	
Superficie de ensanche en sentido vertical..		Hasta 250 metros cuadrados.....	
		Por id. de exceso.....	
TOTAL.....		TOTAL.....	<i>25</i>

Madrid *20* de *Mayo* de *1916*.

El Secretario,  
P. O.

Recibí la licencia:  
El Interesado,

*Viló de Castro*

El expediente fué inventariado en

licencia para construcción de nueva planta y ensanche de edificios.



250  
Reserva



Negociado de Ensanche

Libro 10

Talón núm. 66



Corresponde a licencia solicitada por D. Bernardo  
Mendieta  
 sobre Construcción de una casa destinada  
a vivienda, casa, cochera en un solar  
de la calle de Melarion Estava n.º 21,  
37

expedida en 29 de Febrero de 1910  
 por acuerdo del Excmo. Ayunt.  
 fecha 23 del actual

Datos que se han tenido en cuenta para el empleo del timbre que  
 figura en este talón, según informe del Arquitecto municipal de  
 la Sección del

	METROS cuadrados.		PESETAS
Superficie horizontal de la finca.....	<u>400</u>	Hasta 250 metros cua- drados.....	<u>50</u>
		Por id. de exceso.	
Superficie de ensanche en sentido horizontal.		Hasta 100 metros cua- drados en sentido ho- rizontal de nueva planta.....	
		Por id. de exceso.	
Superficie de ensanche en sentido vertical..		Hasta 250 metros cua- drados.....	
		Por id. de exceso.	
TOTAL.....		TOTAL.....	<u>50</u>

Madrid 19 de Novio de 1910

El Secretario,  
 P. O.

Recibí la licencia:  
 El Interesado,

El Sr. Mendieta  
José Mendieta

El expediente fué inventariado en







Negociado de

Ensanche

Libro 10

Talón núm. 67



Corresponde a licencia solicitada por D. José

Fernandez  
sobre ampliación de la finca n.º 21 provisional  
del Pasaje de García Menéndez, destinado  
a cuadra y cochera

expedida en 1.º de Mayo de 1916  
por acuerdo del Excmo. Ayunt.  
fecha 23 del actual

Datos que se han tenido en cuenta para el empleo del timbre que  
figura en este talón, según informe del Arquitecto municipal de  
la Sección del

	METROS cuadrados.		PESETAS
Superficie horizontal de la finca.....		Hasta 250 metros cua- drados. ....	
		Por id. .... de exceso.	
Superficie de ensanche en sentido horizontal.	102 58	Hasta 100 metros cua- drados en sentido ho- rizontal de nueva planta... ..	27
		Por id. .... de exceso.	
Superficie de ensanche en sentido vertical..		Hasta 250 metros cua- drados.....	
		Por id. .... de exceso.	
TOTAL.....		TOTAL.....	27

Madrid 19 de Mayo de 1916

El Secretario,  
P. O.

Recibí la licencia:  
El Interesado,

José Fernandez

El expediente fué inventariado en







Negociado de

Ensanche

Libro 10

Talón núm. 68



Corresponde a licencia solicitada por D. Martín

Lago  
sobre construcción de finca en el solar n.  
74 de la calle de Velázquez

expedida en 29 de febrero de 1916  
por acuerdo del Excmo. Ayto.  
fecha 29 del actual

Datos que se han tenido en cuenta para el empleo del timbre que  
figura en este talón, según informe del Arquitecto municipal de  
la Sección del

	METROS cuadrados.		PESETAS
Superficie horizontal de la finca.....	Maya H 50	Hasta 250 metros cua- drados.....	50
		Por id. .... de exceso.	
Superficie de ensanche en sentido horizontal.		Hasta 100 metros cua- drados en sentido ho- rizontal de nueva planta... ..	
		Por id. .... de exceso.	
Superficie de ensanche en sentido vertical..		Hasta 250 metros cua- drados.....	
		Por id. .... de exceso.	
TOTAL.....		TOTAL.....	50

Madrid 16 de Nbre de 1916

El Secretario,  
P. O.

Recibí la licencia:

El Interesado,

Carlos Leirana

El expediente fué inventariado en







Negociado de Ensanche

Libro

10

Talón núm.

69.



Corresponde a licencia solicitada por D.

Miguel

sobre construcción de una casa en la Calle de Britón delos Herberos nº 8.

expedida en 9 de marzo del 1916 por acuerdo del 18º ayuntamiento fecha 1º de marzo.

Datos que se han tenido en cuenta para el empleo del timbre que figura en este talón, según informe del Arquitecto municipal de la 1.ª Sección del Ensanche

	METROS cuadrados.		PESETAS
Superficie horizontal de la finca.....	79 78	Hasta 250 metros cuadrados.....	29.
		Por id. .... de exceso.	
Superficie de ensanche en sentido horizontal.		Hasta 100 metros cuadrados en sentido horizontal de nueva planta... ..	
		Por id. .... de exceso.	
Superficie de ensanche en sentido vertical..		Hasta 250 metros cuadrados.....	
		Por id. .... de exceso.	
TOTAL.....		TOTAL.....	29.49

Madrid 2 de Octubre de 1916

El Secretario,  
P. O.

Recibí la licencia:

El Interesado,

Miguel Graná

El expediente fué inventariado en

licencia para construcción de nueva planta y ensanche de edificios.







# Negociado de

Libro 10.

Talón núm. 70.



Corresponde a licencia solicitada por D. *Antonio Oliver*

sobre *continuación de prolección desti-*  
*modo a instalar retratos en el solar*  
*nº 33. Prop. de la calle Fernandez*  
*de los Rios*

expedida en 13 de *Marzo* de 1916.  
por acuerdo del *Excmo. Ayuntamiento*  
fecha 8 del actual

Datos que se han tenido en cuenta para el empleo del timbre que  
figura en este talón, según informe del Arquitecto municipal de  
la 1ª Sección del *ensanche*

	METROS cuadrados.		PESETAS
Superficie horizontal de la finca.....	5 u	Hasta 250 metros cua- drados.....	25
		Por id. .... de exceso.	
Superficie de ensanche en sentido horizontal.		Hasta 100 metros cua- drados en sentido ho- rizontal de nueva planta... ..	
		Por id. .... de exceso.	
Superficie de ensanche en sentido vertical..		Hasta 250 metros cua- drados.....	
		Por id. .... de exceso.	
TOTAL.....		TOTAL.....	25

Madrid 12 de *Abril* de 1916

El Secretario,  
P. O.

Recibí la licencia:

El Interesado,

*Gaspar Lopez*

El expediente fué inventariado en



*[Faint, illegible handwritten text]*



# Negociado de

Libro 10.

Talón 541



Corresponde a licencia solicitada por D. Juan  
Frutos

sobre continuación de casa en la calle  
de Aniceto de Prado, para la Sociedad  
Cooperativa de Casas Baratas

expedida en 13 de Marzo de 1916.  
por acuerdo del Concejo Ayunt.  
fecha 8 del actual

Datos que se han tenido en cuenta para el empleo del timbre que  
figura en este talón, según informe del Arquitecto municipal de  
la 3ª Sección del Urbanismo

	METROS cuadrados.		PESETAS
Superficie horizontal de la finca.....	64 56	Hasta 250 metros cua- drados.....	25
		Por id. .... de exceso.	
Superficie de ensanche en sentido horizontal.		Hasta 100 metros cua- drados en sentido ho- rizontal de nueva planta... ..	
		Por id. .... de exceso.	
Superficie de ensanche en sentido vertical..		Hasta 250 metros cua- drados.....	
		Por id. .... de exceso.	
TOTAL.....		TOTAL.....	25

Madrid 17 de Marzo de 1916

El Secretario,  
P. O.

Recibí la licencia:

El Interesado,

Juan Frutos  
El expediente fué inventariado en







# Negociado de

Libro 10.

Talón núm. 72.



Corresponde a licencia solicitada por

Luis  
Morterumo, Duque de Morterumo  
sobre construcción de Hotel en la  
calle de Morales, con vuelta a la  
de Lisboa.

expedida en 13 de Mayo de 1916.  
por acuerdo del Excmo. Ayuntamiento  
fecha 8 del actual

Datos que se han tenido en cuenta para el empleo del timbre que  
figura en este talón, según informe del Arquitecto municipal de  
la 1ª Sección del Excmo.

	METROS cuadrados.		PESETAS
Superficie horizontal de la finca.....	1927.2	Hasta 250 metros cua- drados.....	25 u
		Por id. de exceso.	
Superficie de ensanche en sentido horizontal.		Hasta 100 metros cua- drados en sentido ho- rizontal de nueva planta... ..	
		Por id. de exceso.	
Superficie de ensanche en sentido vertical..		Hasta 250 metros cua- drados.....	
		Por id. de exceso.	
TOTAL.....		TOTAL.....	25 u

Madrid 16 de Junio de 1916

El Secretario,  
P. O.

Recibí la licencia:  
El Interesado,

L. G. Guarte

El expediente fué inventariado en







# Negociado de

Libro

Talón núm. 43.



Corresponde a licencia solicitada por D. Jose Miras  
sobre construcción de casa en la calle  
del Pral Orta 19. provt

expedida en 14 de Marzo de 1916  
por acuerdo del Consejo de Ayuntamiento  
fecha 15 del actual

Datos que se han tenido en cuenta para el empleo del timbre que  
figura en este talón, según informe del Arquitecto municipal de  
la 2ª Sección del Urbanismo

	METROS cuadrados.		PESETAS
Superficie horizontal de la finca.....	315 79	Hasta 250 metros cua- drados.....	50
		Por íd. .... de exceso.	
Superficie de ensanche en sentido horizontal.		Hasta 100 metros cua- drados en sentido ho- rizontal de nueva planta... ..	
		Por íd. .... de exceso.	
Superficie de ensanche en sentido vertical..		Hasta 250 metros cua- drados.....	
		Por íd. .... de exceso.	
TOTAL.....		TOTAL.....	50

Madrid 8 de Noviembre de 1916

El Secretario,  
P. O.

Recibí la licencia:  
El Interesado,

P. O.  
Pio Reñina

El expediente fue inventariado en



A  
A  
12



# Negociado de

Libro 16

Talón num. 741



Corresponde a licencia solicitada por D. Mariano

sobre construcción de casa en la calle  
de Garcia Cardiel n.º 14.

expedida en 27 de Marzo de 1916  
por acuerdo del Concejo Municipal  
fecha 22 del actual

Datos que se han tenido en cuenta para el empleo del timbre que  
figura en este talón, según informe del Arquitecto municipal de  
la 1.ª Sección del Ensanche

	METROS cuadrados.		PESETAS
Superficie horizontal de la finca.....	<u>328 16</u>	Hasta 250 metros cua- drados.....	<u>50</u>
		Por id. de exceso.	
Superficie de ensanche en sentido horizontal.		Hasta 100 metros cua- drados en sentido ho- rizontal de nueva planta.....	
		Por id. de exceso.	
Superficie de ensanche en sentido vertical..		Hasta 250 metros cua- drados.....	
		Por id. de exceso.	
TOTAL.....		TOTAL.....	<u>50</u>

Madrid 29 de Sept de 1916

El Secretario,  
P. O.

Recibí la licencia:  
El Interesado,

Mariano farré

El expediente fué inventariado en







# Negociado de



Libro

10.

Talón núm.

75



ZA



Corresponde a licencia solicitada por D. Antonio  
Morcello

sobre aumento de piso en un pabellón  
destinado a escuelas gratuitas  
del colegio de Sta. L. de Loreto sito en  
la calle Principe de Vergara 4.

expedida en 9 de Abril de 1916  
por acuerdo del Consejo Municipal  
fecha 29 del ppdo

Datos que se han tenido en cuenta para el empleo del timbre que  
figura en este talón, según informe del Arquitecto municipal de  
la 2ª Sección del Ensanche

	METROS cuadrados.		PESETAS
Superficie horizontal de la finca.....		Hasta 250 metros cua- drados.....	
		Por id. .... de exceso.	
Superficie de ensanche en sentido horizontal.		Hasta 100 metros cua- drados en sentido ho- rizontal de nueva planta.....	
		Por id. .... de exceso.	
Superficie de ensanche en sentido vertical..	142	Hasta 250 metros cua- drados.....	10
		Por id. .... de exceso.	
TOTAL.....		TOTAL.....	10

Madrid 26 de Mayo de 1916

Secretario,  
P. O.

Recibí la licencia:  
El Interesado,

Antonio Morcello  
(hijo)

El expediente fué inventariado en

Licencia para construcción de nueva planta y ensanche de edificios.







# Negociado de

Libro

10.

Talón núm.

176.



Corresponde a licencia solicitada por Don Juan Sanchez

sobre construcción de casa en la calle  
de Ferriz entre las de Maldonado  
y Diego de León

expedida en 10 de Abril de 1916  
por acuerdo del Excmo. Ayuntamiento  
fecha 5 del actual

Datos que se han tenido en cuenta para el empleo del timbre que  
figura en este talón, según informe del Arquitecto municipal de  
la 2ª Sección del Bureau

	METROS cuadrados.		PESETAS
Superficie horizontal de la finca.....	<u>465</u>	Hasta 250 metros cua- drados.....	
		Por id. .... de exceso.	<u>50</u>
Superficie de ensanche en sentido horizontal.		Hasta 100 metros cua- drados en sentido ho- rizontal de nueva planta... ..	
		Por id. .... de exceso.	
Superficie de ensanche en sentido vertical..		Hasta 250 metros cua- drados.....	
		Por id. .... de exceso.	
TOTAL.....		TOTAL.....	<u>50</u>

Madrid 19 de Septiembre de 1916

El Secretario,  
P. O.

Recibí la licencia:  
El Interesado,

Patricio Sanchez

El expediente fué inventariado en .....

Licencia para construcción de nueva planta y ensanche



*[Faint, illegible text, possibly bleed-through from the reverse side of the page]*

*[Handwritten signature or initials]*





Negociado de

Libro 10.

Talón núm. 77.



Corresponde a licencia solicitada por D. *Francisco*

sobre *construcción* de casa en el  
solar sito en la calle de *Maravilla*  
n.º 12.

expedida en 15 de *Abril* de 1916  
por acuerdo del *Excmo. Ayuntamiento*  
fecha 12 del actual

Datos que se han tenido en cuenta para el empleo del timbre que  
figura en este talón, según informe del Arquitecto municipal de  
la 1ª Sección del *Excmo. Ayuntamiento*

	METROS cuadrados.		PESETAS
Superficie horizontal de la finca.....	230 u	Hasta 250 metros cua- drados.....	25 ..
		Por id. .... de exceso.	
Superficie de ensanche en sentido horizontal.		Hasta 100 metros cua- drados en sentido ho- rizontal de nueva planta... ..	
		Por id. .... de exceso.	
Superficie de ensanche en sentido vertical..		Hasta 250 metros cua- drados.....	
		Por id. .... de exceso.	
TOTAL.....		TOTAL.....	25 ..

Madrid 14 de *Junio* de 1916

El Secretario,  
P. O.

Recibí la licencia:  
El Interesado,

*F. G. González*

El expediente fué inventariado en







# Negociado de

Libro

10

Talón núm.

78



Corresponde a licencia soumitida por D. Segundo

Lorano

sobre obras de ampliación y re-  
paración en la finca sita en la  
calle de Bavidad n.º 31.

expedida en 15 de Abril de 1916  
por acuerdo del Excmo. Ayuntamiento  
fecha 12 del actual

Datos que se han tenido en cuenta para el empleo del timbre que  
figura en este talón, según informe del Arquitecto municipal de  
la 3ª Sección del Campanil

	METROS cuadrados.		PESETAS
Superficie horizontal de la finca.....		Hasta 250 metros cua- drados.....	
		Por íd. de exceso.	
Superficie de ensanche en sentido horizontal.	2085	Hasta 100 metros cua- drados en sentido ho- rizontal de nueva planta.....	10
		Por íd. de exceso.	
Superficie de ensanche en sentido vertical..		Hasta 250 metros cua- drados.....	
		Por íd. de exceso.	
TOTAL.....		TOTAL.....	10

Madrid 10 de Junio de 1916

El Secretario,  
P. O.

Recibí la licencia:

El interesado,

*Segundo Lorano*

El expediente fué inventariado en

Licencia para construcción de nueva planta y ensanche de edificios.







# Negociado de

ono lo.

Valón núm. 49.



Corresponde a licencia solicitada por D. Antonio de la Campa sobre obra de reforma y aumento de metros fríos en la finca sita en el nº 25 de la calle del Pozo Nuevo



expedida en 25 de Abril de 1916 por acuerdo del Excmo. Ayuntamiento fecha 19 del actual



Datos que se han tenido en cuenta para el empleo del timbre que figura en este talón, según informe del Arquitecto municipal de la 1ª Sección del Consueño

	METROS cuadrados.		PESETAS
Superficie horizontal de reforma...	11 80	Hasta 250 metros cuadrados.....	10 u
		Por id. de exceso.	
Superficie de ensanche en sentido horizontal.		Hasta 100 metros cuadrados en sentido horizontal de nueva planta.....	
		Por id. de exceso.	
Superficie de ensanche en sentido vertical..	6 01 40	Hasta 250 metros cuadrados.....	25 u
		Por id. de exceso.	
TOTAL.....		TOTAL.....	35 u

Madrid 24 de Enero de 1917

El Secretario,  
P. O.

Recibí la licencia:

El Interesado,

*Antonio de la Campa*

El expediente fué inventariado en



11      100      1



# Negociado de

Libro 10.

Talón núm. 80



Corresponde a licencia solicitada por D. Juan Luis Lopez

sobre obras de ampliación y reformas en el interior de la finca n.º 69 de la calle del Pacifico

expedida en 25 de Abril de 1916  
por acuerdo del Consejo Municipal  
fecha 19 del actual

Datos que se han tenido en cuenta para el empleo del timbre que figura en este talón, según informe del Arquitecto municipal de la 3ª Sección del Consulado

	METROS cuadrados.		PESETAS
Superficie horizontal de la finca.....		Hasta 250 metros cuadrados.....	
		Por id. .... de exceso.	
Superficie de ensanche en sentido horizontal.	38 50	Hasta 100 metros cuadrados en sentido horizontal de nueva planta... ..	10 u.
		Por id. .... de exceso.	
Superficie de ensanche en sentido vertical..		Hasta 250 metros cuadrados.....	
		Por id. .... de exceso.	
TOTAL.....		TOTAL.....	10 u.

Madrid 9 de Junio de 1916

El Secretario,  
P. O.

Recibí la licencia:  
El Interesado,

J. Lopez

El expediente fué inventariado en



31

01



# Negociado de

Libro

10.

Talón num.

81.



Corresponde a licencia solicitada por D. Antonio García Bautista sobre ampliación de nave existente en la calle de Ferriz nº 58 al 68, solar, por otra perpendicular

expedida en 10 de Mayo de 1916 por acuerdo del Excmo Ayuntamiento fecha 3 del actual

Datos que se han tenido en cuenta para el empleo del timbre que figura en este talón, según informe del Arquitecto municipal de la Sección del Ensayo

	METROS cuadrados.		PESETAS
Superficie horizontal de la finca.....		Hasta 250 metros cuadrados.....	
		Por id. .... de exceso.	
Superficie de ensanche en sentido horizontal.		Hasta 100 metros cuadrados en sentido horizontal de nueva planta... ..	
		Por id. .... de exceso.	
Superficie de ensanche en sentido vertical..	281 79	Hasta 250 metros cuadrados.....	25 u
		Por id. .... de exceso.	
TOTAL.....		TOTAL.....	25 u

Madrid 5 de Octubre de 1916

El Secretario,  
P. O.

Recibí la licencia:  
El Interesado,

*[Signature]*

El expediente fué inventariado en

licencia para construcción de nueva planta y ensanche de edificios









Negociado de

pro 10.

Talón núm.

82.



Corresponde a licencia solicitada por D.

Annual

sobre construcción de finca en el solar n.º 9. de la calle de Murcia

expedida en 10 de Mayo de 1916  
por acuerdo del Excmo. Ayuntamiento  
fecha 3 del actual

Datos que se han tenido en cuenta para el empleo del timbre que  
figura en este talón, según informe del Arquitecto municipal de  
la 3ª Sección del Ensanche

	METROS cuadrados.		PESETAS
Superficie horizontal de la finca.....	Mayor 250	Hasta 250 metros cua- drados.....	50 u
		Por id. de exceso.	
Superficie de ensanche en sentido horizontal.		Hasta 100 metros cua- drados en sentido ho- rizontal de nueva planta.....	
		Por id. de exceso.	
Superficie de ensanche en sentido vertical..		Hasta 250 metros cua- drados.....	
		Por id. de exceso.	
TOTAL.....		TOTAL.....	50 u

Madrid 27 de Sept de 1916

El Secretario,  
P. O.

Recibí la licencia:  
El Interesado,

Modesto Fernandez

El expediente fué inventariado en


Licencia para construcción de nueva planta y ensanche de edificios







# Negociado de



Corresponde a licencia solicitada por el Excmo  
Marqués de Velilla de Gbrn  
 sobre construcción de pabellón de planta  
baja en el interior de la finca So-  
gasta 42.

expedida en 10 de Mayo de 1916  
 por acuerdo del Excmo Ayuntamiento  
 fecha 3 del actual

Datos que se han tenido en cuenta para el empleo del timbre que  
 figura en este talón, según informe del Arquitecto municipal de  
 la 2ª Sección del Ensanche

	METROS cuadrados.		PESETAS
Superficie horizontal de la finca.....	39 65	Hasta 250 metros cua- drados.....	25
		Por id. .... de exceso.	
Superficie de ensanche en sentido horizontal.		Hasta 100 metros cua- drados en sentido ho- rizontal de nueva planta... ..	
		Por id. .... de exceso.	
Superficie de ensanche en sentido vertical..		Hasta 250 metros cua- drados.....	
		Por id. .... de exceso.	
TOTAL.....		TOTAL.....	25 u

Madrid 8 de Junio de 1916

El Secretario,  
P. O.

Recibí la licencia:

El Interesado,

P. O.  
Luisique Givir

El expediente fue inventariado en

Licencia para construcción de nueva planta y ensanche de edificios.







# Negociado de

Libro 10.

Talón núm. 84.



Corresponde a licencia solicitada por D. Manuel  
Barraza

sobre ampliación de la casa sita  
en la calle de Amén de Malhoa  
n.º 20.

expedida en 10 de Mayo de 1916  
por acuerdo del Concejo municipal  
fecha 3 del actual

Datos que se han tenido en cuenta para el empleo del timbre que  
figura en este talón, según informe del Arquitecto municipal de  
la 2.ª Sección del Consorcio

	METROS cuadrados.		PESETAS
Superficie horizontal de la finca.....		Hasta 250 metros cua- drados.....	
		Por íd. .... de exceso.	
Superficie de ensanche en sentido horizontal.		Hasta 100 metros cua- drados en sentido ho- rizontal de nueva planta... ..	
		Por íd. .... de exceso.	
Superficie de ensanche en sentido vertical..	<u>250</u> "	Hasta 250 metros cua- drados.....	<u>10</u> "
		Por íd. .... de exceso.	
TOTAL.....		TOTAL.....	<u>10</u> "

Madrid 11 de Septiembre de 1916

El Secretario,  
P. O.

Recibí la licencia:  
El Interesado,

P. O.

Manuel Barraza

El expediente fué inventariado en Sección 4







Negociado de *Ensanche*

Libro *10*

Talón núm. *88*



Corresponde a licencia solicitada por D. *10*

*Valentín Martín*  
sobre *construcción de una nave*  
*por maquinaria y otros locales*  
*para dependencias del Puesto*  
*Imperial nº 20.*

expedida en *22* de *Mayo* de *1916*  
por acuerdo del *6º Ayuntamiento*  
fecha *10 del actual*

Datos que se han tenido en cuenta para el empleo del timbre que  
figura en este talón, según informe del Arquitecto municipal de  
la *3ª* Sección del *Ensanche*

	METROS cuadrados.		PESETAS
Superficie horizontal de la finca.....	<i>49387</i>	Hasta 250 metros cua- drados.....	<i>50</i>
		Por id. .... de exceso.	
Superficie de ensanche en sentido horizontal.		Hasta 100 metros cua- drados en sentido ho- rizontal de nueva planta... ..	
		Por id. .... de exceso.	
Superficie de ensanche en sentido vertical..		Hasta 250 metros cua- drados.....	
		Por id. .... de exceso.	
TOTAL.....		TOTAL.....	<i>50</i>

Madrid *4* de *Septiembre* de *1916*  
El Secretario,  
P. O.

Recibí la licencia:  
El Interesado,  
*Valentín Martín y Jaime*

El expediente fué inventariado en .....

licencia para construcción de nueva planta y ensanche de edificios de edificación de edificios







# Negociado de

Libro

10.

Talón núm.

86.



Corresponde a licencia solicitada por D. *Gerardo*

*Gonzales*  
sobre *construcción de pabellón de*  
*planta baja y principal para*  
*"aparcage" en el nº 17 de la Castellana nº*  
*61 con vuelta a la de Basca*

expedida en *5* de *junio* de *1916*  
por acuerdo del *Excmo. Ayuntamiento*  
fecha *31* del *mes*

Datos que se han tenido en cuenta para el empleo del timbre que  
figura en este talón, según informe del Arquitecto municipal de  
la *1ª* Sección del *Excmo. Ayuntamiento*

	METROS cuadrados.		PESETAS
Superficie horizontal de la finca.....	<i>Más de 250 m.</i>	Hasta 250 metros cua- drados.....	<i>25 m.</i>
		Por id. .... de exceso.	
Superficie de ensanche en sentido horizontal.		Hasta 100 metros cua- drados en sentido ho- rizontal de nueva planta... ..	
		Por id. .... de exceso.	
Superficie de ensanche en sentido vertical..		Hasta 250 metros cua- drados.....	
		Por id. .... de exceso.	
TOTAL.....		TOTAL.....	<i>25 m.</i>

Madrid *26* de *junio* de *1916*

El Secretario,  
P. O.

Recibí la licencia:  
El Interesado,

*Gerardo Gonzales*

El expediente fué inventariado en .....



AY  
AN  
1916



# Negociado de

Libro 10.

Talón núm. 87.



Corresponde a licencia solicitada por D. Miguel Castañer sobre construcción de finca en la calle de Bretón de los Herreros nº 6.

expedida en 5 de junio de 1916 por acuerdo del Excmo. Ayuntamiento fecha 31 del pto. mes

Datos que se han tenido en cuenta para el empleo del timbre que figura en este talón, según informe del Arquitecto municipal de la 1ª Sección del Excmo. Ayuntamiento

	METROS cuadrados.		PESETAS
Superficie horizontal de la finca.....	250 m	Hasta 250 metros cuadrados.....	50 m
		Por id. de exceso.....	
Superficie de ensanche en sentido horizontal.		Hasta 100 metros cuadrados en sentido horizontal de nueva planta.....	
		Por id. de exceso.....	
Superficie de ensanche en sentido vertical..		Hasta 250 metros cuadrados.....	
		Por id. de exceso.....	
TOTAL.....		TOTAL.....	50 m

Madrid 16 de Julio de 1917

El Secretario,  
P. O.

Recibí la licencia:

El Interesado,

Miguel Castañer

El expediente fué inventariado en







# Negociado de

Talón núm.

88.



Corresponde a licencia solicitada por D. *Andrés*  
*González*

sobre obras de reforma y ampliación  
de dos pisos en el Hotel sito en la  
calle Donoso Cortés con vuelta e  
girones al Buero

expedida en 5 de *junio* de 1916  
por acuerdo del *Concejo*  
fecha 31 del *mes* *julio*

Datos que se han tenido en cuenta para el empleo del timbre que  
figura en este talón, según informe del Arquitecto municipal de  
la 1ª Sección del *ensanche*

Obras de reforma	METROS cuadrados.	PESETAS
Superficie horizontal de la finca.....	<i>Menor</i> 250 u	Hasta 250 metros cuadrados..... 10 u
		Por id. de exceso.....
Superficie de ensanche en sentido horizontal.	<i>Mayor</i> de	Hasta 100 metros cuadrados en sentido horizontal de nueva planta.....
		Por id. de exceso.....
Superficie de ensanche en sentido vertical..	250 u	Hasta 250 metros cuadrados..... 25 u
		Por id. de exceso.....
TOTAL.....		TOTAL..... 35

Madrid 10 de *Octubre* de 1916

El Secretario,  
P. O.

Recibí la licencia:

El Interesado,

*Do Esteban Alonso*

El expediente fué inventariado en .....







# Negociado de

Libro

Talón núm.

89.



de a licencia solicitada por D. Lautiano

Nieto  
sobre ampliación de la finca  
nº 22 de la calle Blas de la  
ray

expedida en 5 de junio de 1916  
por acuerdo del Excmo Ayuntamiento  
fecha 31 junio mes

Datos que se han tenido en cuenta para el empleo del timbre que  
figura en este talón, según informe del Arquitecto municipal de  
la 1ª Sección del Ensanche

	METROS cuadrados.	PESETAS
Superficie horizontal de <u>mayor</u> <u>2ª del vial de Reforma de 250</u>	Hasta 250 metros cua- drados.....	<u>25.-</u>
	Por íd. de exceso.	
Superficie de ensanche en sentido horizontal.	Hasta 100 metros cua- drados en sentido ho- rizontal de nueva planta.....	
<u>Ampliaciones</u> <u>de 2 pisos superes.</u>	Por íd. de exceso.	<u>28.-</u>
Superficie de ensanche en sentido vertical. <u>58</u>	Hasta 250 metros cua- drados.....	<u>10.-</u>
	Por íd. de exceso.	
TOTAL.....	TOTAL.....	<u>60.-</u>

Madrid 16 de Mayo de 1917

El Secretario,  
P. O.

Recibí la licencia:  
El Interesado,

Lautiano Nieto

El expediente fué inventariado en







# Negociado de

Libro

10.

Talón número

90.



Corresponde a licencia solicitada por D.<sup>o</sup> Carlota Bobo

sobre construcción de pabellón y repisa en la calle de Luesado 8.

expedida en 5 de junio de 1916  
por acuerdo del Excmo Ayuntamiento  
fecha 31 de mayo mes

Datos que se han tenido en cuenta para el empleo del timbre que figura en este talón, según informe del Arquitecto municipal de la 1.<sup>a</sup> Sección del Cascajo

	METROS cuadrados.		PESETAS
Superficie horizontal de la finca.....		Hasta 250 metros cuadrados.....	
		Por id. .... de exceso.	
Superficie de ensanche en sentido horizontal.	15 51	Hasta 100 metros cuadrados en sentido horizontal de nueva planta... ..	10
		Por id. .... de exceso.	
Superficie de ensanche en sentido vertical..		Hasta 250 metros cuadrados.....	
		Por id. .... de exceso.	
TOTAL.....		TOTAL.....	10

Madrid de 15 de Septiembre de 1916

El Secretario,  
P. O.

Recibí la licencia:

El Interesado,

*P.O.  
Francisco Granado*

El expediente fue inventariado en







# Negociado de

Libro

10.

Talón num

91.



Corresponde a licencia solicitada por D. *Casimiro Albad*

sobre construcción de casa en la calle  
*Rodriguez L. Pedro con vuelta a la*  
*de Blaserna*

expedida en *5* de *Junio* de *1916*  
por acuerdo del *Excmo. Ayuntamiento*  
fecha *31 Julio mes*

Datos que se han tenido en cuenta para el empleo del timbre que  
figura en este talón, según informe del Arquitecto municipal de  
la *1<sup>a</sup>* Sección del *Ensanche*

	METROS cuadrados.		PESETAS
Superficie horizontal de la finca.....	<i>Nuevo</i> <i>250</i>	Hasta 250 metros cua- drados.....	<i>25</i>
		Por id. .... de exceso.	
Superficie de ensanche en sentido horizontal.		Hasta 100 metros cua- drados en sentido ho- rizontal de nueva planta... ..	
		Por id. .... de exceso.	
Superficie de ensanche en sentido vertical..		Hasta 250 metros cua- drados.....	
		Por id. .... de exceso.	
TOTAL.....		TOTAL.....	<i>25</i>

Madrid *26* de *Junio* de *1916*

El Secretario,  
P. O.

Recibí la licencia:  
El Interesado,

*Casimiro Albad*

El expediente fué inventariado en

Licencia para construcción de nueva planta y ensanche de edificios







# Negociado de

Libro

10.

Talón núm.

92.



Corresponde a licencia solicitada por D. Francisco  
Quintero en representación de D. Francisco  
Lez hijos constitución de dependencia  
sobre un terreno  sito  en  la  manzana  
283 2 del Ensanche con luchado  
8 de Nolida y derribo de muros de  
ensanche  
 expedida en 9 de Junio de 1916  
 por acuerdo del Consejo de Junio  
 fecha 7 de Mayo de 1915

Datos que se han tenido en cuenta para el empleo del timbre que  
 figura en este talón, según informe del Arquitecto municipal de  
 la 2 a Sección del Ensanche

	METROS cuadrados.		PESETAS
Superficie horizontal de la finca.....	<u>250</u>	Hasta 250 metros cua- drados.....	<u>25</u>
		Por id. .... de exceso.	
Superficie de ensanche en sentido horizontal.		Hasta 100 metros cua- drados en sentido ho- rizontal de nueva planta... ..	
		Por id. .... de exceso.	
Superficie de ensanche en sentido vertical..		Hasta 250 metros cua- drados.....	
		Por id. .... de exceso.	
TOTAL.....		TOTAL.....	<u>25</u>

Madrid 26 de Junio de 1916

El Secretario,  
P. O.

Recibí la licencia:  
El Interesado,

Francisco Quintero  
Quintero

El expediente fué inventariado en

Licencia para construcción de nueva planta y ensanche de edificio







# Negociado de

Libro

10

Talón núm.

93.



1916

Corresponde a licencia solicitada por D. *Alfonso*  
*Pérez Estale*  
sobre obras de reformas D. *Manuel*  
de la Cruz nº 69.

expedida en 10 de *Junio* de 1916  
por acuerdo del *Consejo* Ayuntamiento  
fecha 7

Datos que se han tenido en cuenta para el empleo del timbre que  
figura en este talón, según informe del Arquitecto municipal de  
la 2ª Sección del *Ensanche*

	METROS cuadrados.		PESETAS
Superficie horizontal de la finca.....		Hasta 250 metros cua- drados.....	
		Por id. .... de exceso.	
Superficie de ensanche en sentido horizontal.		Hasta 100 metros cua- drados en sentido ho- rizontal de nueva planta... ..	
		Por id. .... de exceso.	
Superficie de ensanche en sentido vertical..	22	Hasta 250 metros cua- drados.....	10
		Por id. .... de exceso.	
TOTAL.....		TOTAL.....	10

Madrid 31 de *Julio* de 1916

El Secretario,  
P. O.

Recibí la licencia:

El Interesado,

*Alfonso Pérez Estale*

El expediente fué inventariado en







# Negociado de

Libro 10.

Talón núm. 94.



Corresponde a licencia solicitada por D. *Juan*  
*Manuel* *Rosales* de *Osuna*  
 sobre construcción de pabellón en  
 la finca n.º 17 de la calle  
*Fortuny*

expedida en 10 de *junio* de 1916  
 por acuerdo del *Concejo Municipal*  
 fecha 17

Datos que se han tenido en cuenta para el empleo del timbre que  
 figura en este talón, según informe del Arquitecto municipal de  
 la 1.ª Sección del *ensanche*

	METROS cuadrados.		PESETAS
Superficie horizontal de la finca.....		Hasta 250 metros cua- drados.....	
		Por id. .... de exceso.	
Superficie de ensanche en sentido horizontal.	186 32	Hasta 100 metros cua- drados en sentido ho- rizontal de nueva planta... ..	25 u
		Por id. .... de exceso.	
Superficie de ensanche en sentido vertical..		Hasta 250 metros cua- drados.....	
		Por id. .... de exceso.	
TOTAL.....		TOTAL.....	25 u

Madrid 10 de *junio* de 1916

El Secretario,  
 P. O.

Recibí la licencia:

El Interesado,

*Manuel Rosales*

El expediente fué inventariado en







## Negociado de

Libro

Talón núm.



Corresponde a licencia solicitada por D. Melchor  
Montes como Promotor de la Edad Constante  
 para de Cargo Abogado.  
 sobre construir una casa en la calle de  
Reunión de Prado propiedad de Fausto  
de Linares

expedida en 10 de junio de 1916  
por acuerdo del Grupo Argent  
fecha 11.

Datos que se han tenido en cuenta para el empleo del timbre que figura en este talón, según informe del Arquitecto municipal de la 2ª Sección del Presupuesto

	METROS cuadrados.		PESETAS
Superficie horizontal de la finca.....	56	Hasta 250 metros cuadrados.....	25 -
		Por íd. .... de exceso.	
Superficie de ensanche en sentido horizontal.....		Hasta 100 metros cuadrados en sentido horizontal de nueva planta... ..	
		Por íd. .... de exceso.	
Superficie de ensanche en sentido vertical..		Hasta 250 metros cuadrados.....	
		Por íd. .... de exceso.	
TOTAL.....		TOTAL.....	25 14

Madrid 15 de Enero de 1917  
El Secretario,  
P. O.

**Recibí la licencia:**

El Interesado.

El expediente fué inventariado en .....

*El expediente fué inventariado en*







# Negociado de

Libro 10

Talón num. 96



Corresponde a licencia solicitada por D.<sup>a</sup> Mavis  
Hallau

sobre construcción de dos casas en  
volares sitas en la calle de Maritima  
con vuelta a Argala, Maritimas  
336.

expedida en 10 de junio de 1916  
por acuerdo del Excmo. Ayuntamiento  
fecha 7.

Datos que se han tenido en cuenta para el empleo del timbre que  
figura en este talón, según informe del Arquitecto municipal de  
la 2<sup>a</sup> Sección del ensanche

	METROS cuadrados.		PESETAS
Superficie horizontal de la finca .....	<u>Mayor</u> <u>250</u>	Hasta 250 metros cua- drados .....	<u>50</u> <u>u</u>
Superficie de construcción en sentido horizontal. <u>de la finca</u>	<u>Mayor</u> <u>250</u>	Por íd. .... de exceso.	
Superficie de ensanche en sentido vertical ..		Hasta 100 metros cua- drados en sentido ho- rizontal de nueva planta. ....	<u>50</u> <u>u</u>
		Por íd. .... de exceso.	
		Hasta 250 metros cua- drados .....	
		Por íd. .... de exceso.	
TOTAL .....		TOTAL .....	<u>100</u> <u>u</u>

Madrid de ..... de 1

El Secretario,  
P. O.

Recibí la licencia:  
El Interesado,

El expediente fué inventariado en .....







# Negociado de

Libro

10.

Talón núm.

97.



Corresponde a licencia solicitada por D. Mervando

Meudista  
sobre aumento de solarium a la  
casa n.º 35 y 37 de la calle de Hilario Esteva

expedida en 10 de junio de 1916  
por acuerdo del Concejo Municipal  
fecha 14

Datos que se han tenido en cuenta para el empleo del timbre que  
figura en este talón, según informe del Arquitecto municipal de  
la 1.ª Sección del Ensanche

	METROS cuadrados.		PESETAS
Superficie horizontal de la finca.....		Hasta 250 metros cua- drados.....	
		Por id. .... de exceso.	
Superficie de ensanche en sentido horizontal.		Hasta 100 metros cua- drados en sentido ho- rizontal de nueva planta... ..	
		Por id. .... de exceso.	
Superficie de ensanche en sentido vertical..	80	Hasta 250 metros cua- drados.....	10
		Por id. .... de exceso.	
TOTAL.....		TOTAL.....	10

Madrid 11 de junio de 1916

El Secretario,  
- P. O.

Recibí la licencia:

El Interesado,

Francisco G. Román

El expediente fué inventariado en



211

211

211





Regociado de

bro 10.

Talón núm.

98.



Corresponde a licencia solicitada por D. Ramón Villa

sobre construcción de "garage" y obras de ampliación en la finca n.º 10 de la calle de Velázquez, propiedad de D.ª Mercedes Rodríguez.

expedida en 10 de Julio de 1916 por acuerdo del Excmo. Ayuntamiento fecha 17.

Datos que se han tenido en cuenta para el empleo del timbre que figura en este talón, según informe del Arquitecto municipal de la 2.ª Sección del Ayuntamiento

	METROS cuadrados.		PESETAS
Superficie horizontal de la finca.....	288 90	Hasta 250 metros cuadrados.....	
		Por id. .... de exceso.	50 u
Superficie de ensanche en sentido horizontal.		Hasta 100 metros cuadrados en sentido horizontal de nueva planta... ..	
		Por id. .... de exceso.	
Superficie de ensanche en sentido vertical..		Hasta 250 metros cuadrados.....	
		Por id. .... de exceso.	
TOTAL.....		TOTAL.....	50 u

Madrid 2 de Octubre de 1916

El Secretario,  
P. O.

Recibí la licencia:

El Interesado,

Ramón de Villa Languera

El expediente fué inventariado en







# Negociado de

Libro 10,

Talón núm. 99.



Corresponde a licencia solicitada por D. Antonio Lucero

sobre ampliación de la finca barranco 40 prov.

expedida en 10 de junio de 1916  
por acuerdo del Excmo Ayuntamiento  
fecha 17.

Datos que se han tenido en cuenta para el empleo del timbre que  
figura en este talón, según informe del Arquitecto municipal de  
la 1ª Sección del ensanche

	METROS cuadrados.		PESETAS
Superficie horizontal de la finca.....		Hasta 250 metros cua- drados. ....	
		Por id. .... de exceso.	
Superficie de ensanche en sentido horizontal.	229 41	Hasta 100 metros cua- drados en sentido ho- rizontal de nueva planta... ..	25 u
		Por id. .... de exceso.	
Superficie de ensanche en sentido vertical..		Hasta 250 metros cua- drados.....	
		Por id. .... de exceso.	
TOTAL.....		TOTAL.....	25 u

Madrid 8 de Septiembre de 1916

El Secretario,  
P. O.

Recibí la licencia:  
El Interesado,

Antonio Lucero

El expediente fué inventariado en

Licencia para construcción de nueva planta y ensanche de edificios







# Negociado de

Libro 10.

Talón núm. 00.



Corresponde a licencia solicitada por D. Indres  
Guevara  
sobre construcción de muro de  
levantamiento y probelión en el inte  
rior del solar nº 69. de la Ronda  
de Vallecas.

expedida en 10 de Junio de 1916  
por acuerdo del Consejo Municipal  
fecha 7

Datos que se han tenido en cuenta para el empleo del timbre que  
figura en este talón, según informe del Arquitecto municipal de  
la 2ª Sección del Urbanismo

	METROS cuadrados.		PESETAS
Superficie horizontal de la finca.....	<u>117</u>	Hasta 250 metros cua- drados.....	<u>25</u>
		Por id. .... de exceso.	
Superficie de ensanche en sentido horizontal.		Hasta 100 metros cua- drados en sentido ho- rizontal de nueva planta... ..	
		Por id. .... de exceso.	
Superficie de ensanche en sentido vertical..		Hasta 250 metros cua- drados.....	
		Por id. .... de exceso.	
TOTAL.....		TOTAL.....	<u>25</u>

Madrid 14 de Septiembre de 1916

El Secretario,  
P. O.

Recibí la licencia:  
El Interesado,  
P. O.

Tomás Calhorrera

El expediente fue inventariado en









Negociado de *Ensanche*

Libro *10*

Talón núm. *101*



JUN 1916

licencia a por D. *Inte.*  
*no* *Sancho* como *Presidente de la*  
*Sociedad anónima "La primera Indus-*  
*trial Hermanos Sancho"* para construir un  
almacén para trigo en el solar de la Calle  
del Comercio en vuelta a' la de  
*Keller*

expedida en *13* de *Junio* del *9/16*  
por acuerdo del *C. Ayuntamiento*  
fecha *11 de Mayo*

Datos que se han tenido en cuenta para el empleo del timbre que  
figura en este talón, según informe del Arquitecto municipal de  
la *3a* Sección del *Ensanche*

	METROS cuadrados.		PESETAS
Superficie horizontal de la finca.....		Hasta 250 metros cua- drados.....	
		Por id. .... de exceso.	
Superficie de ensanche en sentido horizontal..	<i>1455</i>	Hasta 100 metros cua- drados en sentido ho- rizontal de nueva planta... ..	<i>50.</i>
		Por id. .... de exceso.	
Superficie de ensanche en sentido vertical..		Hasta 250 metros cua- drados.....	
		Por id. .... de exceso.	
TOTAL.....		TOTAL.....	<i>50.</i>

Madrid *20* de *Julio* de *1916*

El Secretario,  
P. O.

Recibí la licencia:

El Interesado,

*Argel Kelly*

El expediente fué inventariado en .....







# Negociado de



Libro 10.

Talón num. 102.



Corresponde a licencia solicitada por D. Carlos Ramos

sobre construcción de casa en la calle de D. Ramón de la Cruz n.º 63 modernos y 23 antiguos.

expedida en 17 de junio de 1916 por acuerdo del Excmo Ayuntamiento fecha 12

Datos que se han tenido en cuenta para el empleo del timbre que figura en este talón, según informe del Arquitecto municipal de la 2ª Sección del Ensanche

	METROS cuadrados.		PESETAS
Superficie horizontal de la finca.....	448 80	Hasta 250 metros cuadrados.....	50 ..
		Por id. .... de exceso.	
Superficie de ensanche en sentido horizontal.		Hasta 100 metros cuadrados en sentido horizontal de nueva planta... ..	
		Por id. .... de exceso.	
Superficie de ensanche en sentido vertical..		Hasta 250 metros cuadrados.....	
		Por id. .... de exceso.	
TOTAL.....		TOTAL.....	50 ..

Madrid 6 de Octubre de 1916

El Secretario,  
P. O.

Recibí la licencia:  
El Interesado,

Esteban Nuevo

El expediente fué inventariado en



20 de Mayo



# Negociado de

Libro

10

Talón núm.

109



Corresponde a licencia solicitada por D.<sup>a</sup> Dolores Coloma sobre construcción de casa en terrenos comprendidos entre las calles de Alameda y Raimundo de Prado.

expedida en 14 de Julio de 1916 por acuerdo del Excmo. Ayuntamiento fecha 28 Mayo mes

Datos que se han tenido en cuenta para el empleo del timbre que figura en este talón, según informe del Arquitecto municipal de la 3.<sup>a</sup> Sección del Ensanche

	METROS cuadrados.		PESETAS
Superficie horizontal de la finca.....	295 20	Hasta 250 metros cuadrados.....	50
		Por íd. .... de exceso.	
Superficie de ensanche en sentido horizontal.		Hasta 100 metros cuadrados en sentido horizontal de nueva planta... ..	
		Por íd. .... de exceso.	
Superficie de ensanche en sentido vertical..		Hasta 250 metros cuadrados.....	
		Por íd. .... de exceso.	
TOTAL.....		TOTAL.....	50

Madrid 21 de 7 de 1916

El Secretario,  
P. O.

Dolores Coloma

Recibí la licencia:  
El Interesado,

Dolores Coloma

El expediente fué inventariado en

Licencia para construcción de nueva planta y ensanche de edificio







# Negociado de

Libro 10.

Talón núm. 104.



Corresponde a licencia solicitada por D. Juan A. de Beistegui

sobre ampliación de la finca sita en la calle de Fortuny perteneciente al Hotel del 8º de Castellana 31. moderno

expedida en 4 de Julio de 1916 por acuerdo del Ayuntamiento fecha 28 del ppdo mes

Datos que se han tenido en cuenta para el empleo del timbre que figura en este talón, según informe del Arquitecto municipal de la 1ª Sección del ensanche

Obras de	METROS cuadrados.	PESETAS
Superficie horizontal de la finca.....	Hasta 250 metros cuadrados.....	10 u
	Por id. de exceso.	
Superficie de ensanche en sentido horizontal.	Hasta 100 metros cuadrados en sentido horizontal de nueva planta.....	
	Por id. de exceso.	
Superficie de ensanche en sentido vertical..	Hasta 250 metros cuadrados.....	
	Por id. de exceso.	
TOTAL.....	TOTAL.....	10 u

Madrid 21 de Julio de 1917

El Secretario,  
P. O.

Recibí la licencia:

El Interesado,

J. Palacios

El expediente fué inventariado en



*[Faint, illegible text, likely bleed-through from the reverse side of the page]*



# Negociado de



pro 10.

Talón num.

105.



Corresponde a licencia solicitada por D. Emmanuel  
Barbano  
sobre construcción de finca en la  
calle Guabapadores 76. con vuelta  
a la lta del mismo nombre

expedida en 11 de Julio de 1916  
por acuerdo del Consejo Municipal  
fecha 28 proximo mes

Datos que se han tenido en cuenta para el empleo del timbre que  
figura en este talón, según informe del Arquitecto municipal de  
la 3ª Sección del Insanable

	METROS cuadrados.		PESETAS
Superficie horizontal de la finca.....	391.14	Hasta 250 metros cua- drados.....	50 u
		Por id. .... de exceso.	
Superficie de ensanche en sentido horizontal.		Hasta 100 metros cua- drados en sentido ho- rizontal de nueva planta... ..	
		Por id. .... de exceso.	
Superficie de ensanche en sentido vertical..		Hasta 250 metros cua- drados.....	
		Por id. .... de exceso.	
TOTAL.....		TOTAL.....	50 u

Madrid de de 1

El Secretario,  
22 SET 1916 P. O.

Recibí la licencia:  
El Interesado,

Emmanuel Barbano

El expediente fué inventariado en







Negociado de



Talón núm. 106

Corresponde a licencia solicitada por D. Manuel Barrio.

sobre construcción de casa en la calle de Embajadores n.º 76. dpto.

expedida en 11 de Julio de 1916 por acuerdo del pleno ayuntamiento fecha 28 ppdo mes

Datos que se han tenido en cuenta para el empleo del timbre que figura en este talón, según informe del Arquitecto municipal de la 2.ª Sección del Urbanismo

	METROS cuadrados.		PESETAS
Superficie horizontal de la finca.....	425 14	Hasta 250 metros cuadrados.....	50
		Por id. .... de exceso.	
Superficie de ensanche en sentido horizontal.		Hasta 100 metros cuadrados en sentido horizontal de nueva planta.....	
		Por id. .... de exceso.	
Superficie de ensanche en sentido vertical..		Hasta 250 metros cuadrados.....	
		Por id. .... de exceso.	
TOTAL.....		TOTAL.....	50

Madrid de de 1

El Secretario,  
P. O.

22 SET 1916

Recibí la licencia:  
El Interesado,

P. O.  
Enrique Cepeda

El expediente fué inventariado en

Licencia para construcción de nueva planta y ensanche de edificios



20 de Mayo de 1900



# Negociado de

Libro

10

Talón núm.

107



MAY 1916

Corresponde a licencia solicitada por D. *Alfredo Alonso*

sobre obras de reforma en la finca  
n.º 3 de la Heredia de Valencia

expedida en 4 de Julio de 1916  
por acuerdo del Excmo Ayuntamiento  
fecha 28 Mayo mes

Datos que se han tenido en cuenta para el empleo del timbre que  
figura en este talón, según informe del Arquitecto municipal de  
la 2.ª Sección del Ensanche

Obras de reforma	METROS cuadrados.		PESETAS
Superficie horizontal de la finca.....	16	Hasta 250 metros cuadrados.....	10
		Por id. .... de exceso.	
Superficie de ensanche en sentido horizontal.		Hasta 100 metros cuadrados en sentido horizontal de nueva planta.....	
		Por id. .... de exceso.	
Superficie de ensanche en sentido vertical..		Hasta 250 metros cuadrados.....	
		Por id. .... de exceso.	
TOTAL.....		TOTAL.....	10

Madrid 12 de Octubre de 1916

El Secretario,  
P. O.

Recibí la licencia:  
El Interesado,

*Alfredo Alonso*  
*Castiella*

El expediente fué inventariado en







# Negociado de

Libro 10.

Talón Num. 108



Corresponde a licencia solicitada por D. Vicente Garcia  
sobre explotacion de pabellon des-  
tinado a "garage" en la calle de  
Germandad de los Rios n.º 19.

expedida en 5 de Julio de 1916  
por acuerdo del Excmo Ayuntamiento  
fecha 28 Mayo mes

Datos que se han tenido en cuenta para el empleo del timbre que  
figura en este talón, según informe del Arquitecto municipal de  
la 1ª Sección del Urbanismo

	METROS cuadrados.		PESETAS
Superficie horizontal de la finca.....	101 33	Hasta 250 metros cua- drados.....	25
		Por id. .... de exceso.	
Superficie de ensanche en sentido horizontal.		Hasta 100 metros cua- drados en sentido ho- rizontal de nueva planta... ..	
		Por id. .... de exceso.	
Superficie de ensanche en sentido vertical..		Hasta 250 metros cua- drados.....	
		Por id. .... de exceso.	
TOTAL.....		TOTAL.....	25

Madrid 7 de Agosto de 1916

El Secretario,  
P. O.

Recibí la licencia:  
El Interesado,

Vicente Garcia

El expediente fué inventariado en







# Negociado de

10

T. on núm.

109.



Corresponde a licencia solicitada por D. Manuel  
Valenti  
 sobre construcción de finca en el  
solar sito en la calle de Juan  
María n.º 10.

expedida en 5 de Julio de 1916  
 por acuerdo del Concejo Municipal  
 fecha 28 Agosto

Datos que se han tenido en cuenta para el empleo del timbre que  
 figura en este talón, según informe del Arquitecto municipal de  
 la 2.ª Sección del Consorcio

	METROS cuadrados.		PESETAS
Superficie horizontal de la finca.....	311	Hasta 250 metros cua- drados.....	50 u
		Por íd. .... de exceso.	
Superficie de ensanche en sentido horizontal.		Hasta 100 metros cua- drados en sentido ho- rizontal de nueva planta... ..	
		Por íd. .... de exceso.	
Superficie de ensanche en sentido vertical..		Hasta 250 metros cua- drados.....	
		Por íd. .... de exceso.	
TOTAL.....		TOTAL.....	50 u

Madrid 17 de Enero de 1916

El Secretario,  
 P. O.

Recibí la licencia:

El Interesado,

Eulogio Despujo

El expediente fué inventariado en .....







# Negociado de

Libro 10.

Talón núm. 110.



Corresponde a licencia solicitada por D.<sup>a</sup> Guar-  
uacion Naldés  
sobre construcción de pillores de  
planta baja y 1ª. en el solar  
de la calle de Mosquito nº 8.

expedida en 5 de Julio de 1916.  
por acuerdo del Excmo Ayuntamiento  
fecha 28 ppdo mes

Datos que se han tenido en cuenta para el empleo del timbre que  
figura en este talón, según informe del Arquitecto municipal de  
la 1ª Sección del Excmo Ayuntamiento

	METROS cuadrados.		PESETAS
Superficie horizontal de la finca.....	<u>150</u>	Hasta 250 metros cua- drados.....	<u>25</u>
		Por id. .... de exceso.	
Superficie de ensanche en sentido horizontal.		Hasta 100 metros cua- drados en sentido ho- rizontal de nueva planta... ..	
		Por id. .... de exceso.	
Superficie de ensanche en sentido vertical..		Hasta 250 metros cua- drados.....	
		Por id. .... de exceso.	
TOTAL.....		TOTAL.....	<u>25</u>

Madrid 17 de Octubre de 1916

El Secretario,  
P. O.

Recibí la licencia:

El Interesado,

Alfredo Gómez

El expediente fué inventariado en .....







# Negociado de

libro 10

Talón num. 111



Corresponde a licencia solicitada por D. Juan  
Perez Frillo  
sobre reforma y ampliación en la  
finca nº 162 de la calle de  
San Martín

expedida en 10 de Julio de 1916  
por acuerdo del Concejo Municipal  
fecha 5

Datos que se han tenido en cuenta para el empleo del timbre que  
figura en este talón, según informe del Arquitecto municipal de  
la 1ª Sección del Ensanche

	METROS cuadrados.		PESETAS
<u>Obras de re-</u> <u>forma</u>			
Superficie horizontal de la finca.....	<u>136' 86</u>	Hasta 250 metros cua- drados.....	<u>10 -</u>
		Por id. .... de exceso.	
Superficie de ensanche en sentido horizontal.		Hasta 100 metros cua- drados en sentido ho- rizontal de nueva planta... ..	
		Por id. .... de exceso.	
Superficie de ensanche en sentido vertical..	<u>264' 92</u>	Hasta 250 metros cua- drados.....	<u>25 -</u>
		Por id. .... de exceso.	
TOTAL.....		TOTAL.....	<u>35 -</u>

Madrid 16 de Julio de 1918

El Secretario,  
P. O.

Recibí la licencia:  
El Interesado,

J. P. Francisco

El expediente fué inventariado en







# Negociado de

Libro - 10

Talón núm. 112.



Corresponde a licencia solicitada por D. José González sobre adquisición de la finca n.º 21 de la calle de las Virtudes

expedida en 10 de Julio de 1916 por acuerdo del Consejo Municipal fecha 5.

Datos que se han tenido en cuenta para el empleo del timbre que figura en este talón, según informe del Arquitecto municipal de la 1.ª Sección del Urbanismo

	METROS cuadrados.		PESETAS
Superficie horizontal de la finca.....		Hasta 250 metros cuadrados.....	
		Por id. .... de exceso.	
Superficie de ensanche en sentido horizontal.		Hasta 100 metros cuadrados en sentido horizontal de nueva planta... ..	
		Por id. .... de exceso.	
Superficie de ensanche en sentido vertical..	82 73	Hasta 250 metros cuadrados.....	10 u
		Por id. .... de exceso.	
TOTAL.....		TOTAL.....	10 u

Madrid 18 de Agosto de 1916

El Secretario,  
P. O.

Recibí la licencia:

El Interesado,

José González González

El expediente fué inventariado en







# Negociado de

Libro 10

Talón núm. 119



Corresponde a licencia solicitada por D. Felix Martin  
tiene a nombre de D. Emilio Luis Pecos  
sobre construccion de finca local  
donde 28 pros

expedida en 10 de Julio de 1916  
por acuerdo del Consejo Municipal  
fecha 5

Datos que se han tenido en cuenta para el empleo del timbre que  
figura en este talón, según informe del Arquitecto municipal de  
la 2ª Sección del Ensanche

	METROS cuadrados.		PESETAS
Superficie horizontal de la finca.....	<u>May 250</u>	Hasta 250 metros cua- drados.....	<u>50</u>
		Por id. .... de exceso.	
Superficie de ensanche en sentido horizontal.		Hasta 100 metros cua- drados en sentido ho- rizontal de nueva planta... ..	
		Por id. .... de exceso.	
Superficie de ensanche en sentido vertical..		Hasta 250 metros cua- drados.....	
		Por id. .... de exceso.	
TOTAL.....		TOTAL.....	<u>50</u>

Madrid 2ª de Sept de 1916  
El Secretario,  
P. O.

Recibí la licencia:  
El Interesado,

Felix Martin

El expediente fué inventariado en .....







# Negociado de

Libro 10.

Talón num. 114.



Corresponde a licencia solicitada

sobre obras de reforma en el Asilo de San José sito en la calle Ayala n.º 49.

expedida en 10 de Julio de 1916 por acuerdo del Excmo. Ayuntamiento fecha 5.

Datos que se han tenido en cuenta para el empleo del timbre que figura en este talón, según informe del Arquitecto municipal de la 2.ª Sección del Consueño

	METROS cuadrados.		PESETAS
Superficie horizontal de la finca.....		Hasta 250 metros cuadrados.....	
		Por id. .... de exceso.	
Superficie de ensanche en sentido horizontal.		Hasta 100 metros cuadrados en sentido horizontal de nueva planta... ..	
		Por id. .... de exceso.	
Superficie de ensanche en sentido vertical..	28 62	Hasta 250 metros cuadrados.....	10
		Por id. .... de exceso.	
TOTAL.....		TOTAL.....	10

Madrid 17 de Agosto de 1916

El Secretario,  
P. O.

Recibí la licencia:  
El Interesado,

P.D. *Emiliano Lozano*

El expediente fué inventariado en

Licencia para construcción de nueva planta y ensanche de



En el Ayuntamiento de Madrid a ... de ... de 1880

Se acuerda ...

Por lo tanto se acuerda ...

En fe de lo cual se ha acordado ...

Yo, el Presidente, ...

Yo, el Secretario, ...

Yo, el Vocal, ...

Yo, el Vocal, ...

Yo, el Vocal, ...

Yo, el Vocal, ...

Yo, el Vocal, ...

Yo, el Vocal, ...

Yo, el Vocal, ...

Yo, el Vocal, ...

Yo, el Vocal, ...

Yo, el Vocal, ...



# Negociado de

Libro

10

Talón núm.

115



Corresponde a licencia solicitada por D. Ignacio  
Forreilla

sobre ampliación de pabellón en el  
interior de la finca de la calle  
Rejas 3.

expedida en 10 de

Julio de 1916

por acuerdo del

Consejo Municipal

fecha 5

Datos que se han tenido en cuenta para el empleo del timbre que  
figura en este talón, según informe del Arquitecto municipal de  
la 12 Sección del Presupuesto

	METROS cuadrados.		PESETAS
Superficie horizontal de la finca.....		Hasta 250 metros cua- drados.....	
		Por id. .... de exceso.	
Superficie de ensanche en sentido horizontal.	2539	Hasta 100 metros cua- drados en sentido ho- rizontal de nueva planta... ..	10
		Por id. .... de exceso.	
Superficie de ensanche en sentido vertical..	2	Hasta 250 metros cua- drados.....	
		Por id. .... de exceso.	
TOTAL.....		TOTAL.....	10

Madrid 5 de Octubre de 1916

El Secretario,  
P. O.

Recibí la licencia:

El Interesado,

P. O.

Ignacio Forreilla

El expediente fué inventariado en







# Negociado de

Libro 10.

Talón núm 116.



Corresponde a licencia solicitada por D. Mariano

Basual  
sobre construcción de casa en la  
calle Luis del Valle n.º 8.  
provd.

expedida en 10 de Julio de 1916  
por acuerdo del Excmo Ayuntamiento  
fecha 5.

Datos que se han tenido en cuenta para el empleo del timbre que  
figura en este talón, según informe del Arquitecto municipal de  
la 1.ª Sección del Consueño

	METROS cuadrados.		PESETAS
Superficie horizontal de la finca.....	Menos 25.0	Hasta 250 metros cua- drados.....	25 u
		Por id. .... de exceso.	
Superficie de ensanche en sentido horizontal.		Hasta 100 metros cua- drados en sentido ho- rizontal de nueva planta... ..	
		Por id. .... de exceso.	
Superficie de ensanche en sentido vertical..		Hasta 250 metros cua- drados.....	
		Por id. .... de exceso.	
TOTAL.....		TOTAL.....	25 u

Madrid 18 de Abril de 1916

El Secretario,  
P. O.

Recibí la licencia:  
El Interesado,

Mariano Basual

El expediente fué inventariado en







# Negociado de

libro 10.

Talón núm. 117



Corresponde a licencia solicitada por D. Diego

obre construcción de dos casas  
en la calle de Jorge Juan con  
acceso a la de Pinar del Príncipe

expedida en 10 de Julio de 1916  
por acuerdo del Consejo Ayunt.  
fecha 5.

Datos que se han tenido en cuenta para el empleo del timbre que  
figura en este talón, según informe del Arquitecto municipal de  
la 2ª Sección del Ensanche

	METROS cuadrados.		PESETAS
Superficie horizontal de la finca.....	Mayor de 250	Hasta 250 metros cua- drados.....	
	Mayor	Por id. de exceso.	50
Superficie de ensanche en sentido horizontal. de la finca	250	Hasta 100 metros cua- drados en sentido ho- rizontal de nueva planta... ..	50
		Por id. de exceso.	
Superficie de ensanche en sentido vertical..		Hasta 250 metros cua- drados.....	
		Por id. de exceso.	
TOTAL.....		TOTAL.....	100

Madrid 12 de Julio de 1916

El Secretario,  
P. O.

Recibí la licencia:

El Interesado, D. Diego

Don Diego Alonso

El expediente fué inventariado en

Licencia para construcción de nueva planta y ensanche



*[Handwritten signature]*



# Negociado de

Libro 10.

Talón núm. 178.



Corresponde a licencia solicitada por D. Manuel Barrio

sobre construcción de casa en la  
lta de Embajadores

expedida en 12 de Julio de 1916  
por acuerdo del Excmo Ayuntamiento  
fecha 5.

Datos que se han tenido en cuenta para el empleo del timbre que  
figura en este talón, según informe del Arquitecto municipal de  
la 3ª Sección del Curanillo

	METROS cuadrados.		PESETAS
Superficie horizontal de la finca.....	366.5	Hasta 250 metros cua- drados.....	50 -
		Por id. .... de exceso.	
Superficie de ensanche en sentido horizontal.		Hasta 100 metros cua- drados en sentido ho- rizontal de nueva planta... ..	
		Por id. .... de exceso.	
Superficie de ensanche en sentido vertical..		Hasta 250 metros cua- drados.....	
		Por id. .... de exceso.	
TOTAL.....		TOTAL.....	50 -

Madrid de de 1

El Secretario,  
P. O.

22 SET 1916

Recibí la licencia:  
El Interesado,

R. Enrique Caban

El expediente fué inventariado en







# Negociado de

Libro 10.

Talón núm. 119.



Corresponde a licencia solicitada por D. Luis Quintanilla  
sobre obras de reforma y ampliación en la finca n.º 172 de la calle de Serrano

expedida en 14 de Julio de 1916  
por acuerdo del Excmo. Ayuntamiento  
fecha 5

Datos que se han tenido en cuenta para el empleo del timbre que figura en este talón, según informe del Arquitecto municipal de la 2.ª Sección del Consueño

	METROS cuadrados.		PESETAS
Superficie horizontal de la finca.....		Hasta 250 metros cuadrados.....	
		Por id. .... de exceso.	
Superficie de ensanche en sentido horizontal.	100	Hasta 100 metros cuadrados en sentido horizontal de nueva planta... ..	10
		Por id. .... de exceso.	
Superficie de ensanche en sentido vertical.	200	Hasta 250 metros cuadrados.....	20
		Por id. .... de exceso.	
TOTAL.....		TOTAL.....	30

Madrid 27 de Febrero de 1917

El Secretario,  
P. O.

Recibí la licencia:

El Interesado,

P.D. Luis Quintanilla

El expediente fué inventariado en







# Negociado de

Libro 10,

Talón núm. 120.



Corresponde a licencia solicitada por D. Diego Bahamonde, Marques de Torre  
sobre ampliacion del Hotel sito  
en la calle Velazquez 4.



pedida en 14 de Julio de 1916  
por acuerdo del 6º Ayuntamiento  
fecha 5.

Datos que se han tenido en cuenta para el empleo del timbre que  
figura en este talón, según informe del Arquitecto municipal de  
la 2ª Sección del ensanche

	METROS cuadrados.		PESETAS
Superficie horizontal de la finca.....		Hasta 250 metros cua- drados.....	
		Por íd. .... de exceso.	
Superficie de ensanche en sentido horizontal.		Hasta 100 metros cua- drados en sentido ho- rizontal de nueva planta... ..	
		Por íd. .... de exceso.	
Superficie de ensanche en sentido vertical..	390 76	Hasta 250 metros cua- drados.....	25
		Por íd. .... de exceso.	
TOTAL.....		TOTAL.....	25

Madrid de de 1

30 MAR 1917

El Secretario,  
P. O.

Recibí la licencia:

El Interesado,

P. O. Delgado

El expediente fué inventariado en



*Handwritten signature and initials, possibly "M. J. de la..."*



# Negociado de

Libro 10.

Talón núm. 121.



Corresponde a licencia solicitada por D. Francisco G. G. sobre construcción de pabellón y aumento de finca en otro en el P.º de la Castellana n.º 45.

expedida en 18 de Julio de 1916 por acuerdo del Consejo Ayuntamiento fecha 12.

Datos que se han tenido en cuenta para el empleo del timbre que figura en este talón, según informe del Arquitecto municipal de la 1.ª Sección del 6.º Monche

	METROS cuadrados.		PESETAS
Superficie horizontal de la finca.....		Hasta 250 metros cuadrados.....	
		Por id. .... de exceso.	
Superficie de ensanche en sentido horizontal.	54 54	Hasta 100 metros cuadrados en sentido horizontal de nueva planta... ..	10 "
		Por id. .... de exceso.	
Superficie de ensanche en sentido vertical..	129 "	Hasta 250 metros cuadrados.....	10 "
		Por id. .... de exceso.	
TOTAL.....		TOTAL.....	20 "

Madrid 9 de Octubre de 1916

El Secretario,  
P. O.

Recibí la licencia:

El Interesado,

Francisco G. G. (Castellana)

El expediente fué inventariado en







# Negociado de

Libro 10.

Talón núm. 122.



Corresponde a licencia solicitada por D. Manuel Ortega  
sobre construcción de "garage" en  
el interior de Claudio Boettcher  
56.

expedida en 18 de Julio de 1916  
por acuerdo del Consejo de Ayuntamiento  
fecha 12.

Datos que se han tenido en cuenta para el empleo del timbre que  
figura en este talón, según informe del Arquitecto municipal de  
la 2.ª Sección del Urbanismo

	METROS cuadrados.		PESETAS
Superficie horizontal de la finca.....	<u>56</u>	Hasta 250 metros cua- drados.....	<u>25</u>
		Por id. .... de exceso.	
Superficie de ensanche en sentido horizontal.		Hasta 100 metros cua- drados en sentido ho- rizontal de nueva planta... ..	
		Por id. .... de exceso.	
Superficie de ensanche en sentido vertical..		Hasta 250 metros cua- drados.....	
		Por id. .... de exceso.	
TOTAL.....		TOTAL.....	<u>25</u>

Madrid 26 de Sept de 1916

El Secretario,  
P. O.

Recibí la licencia:  
El Interesado,

P. O.

Pedro Lopez

El expediente fué inventariado en .....







# Negociado de

Libro 10.

Talón núm.

123.



Corresponde a licencia solicitada por D. Vedra  
Islany

sobre ampliación en el Hotel  
Nº 3. propl. de la calle del  
Duque de Sesto

expedida en 18 de Julio de 1916  
por acuerdo del Concejo Municipal  
fecha 12

Datos que se han tenido en cuenta para el empleo del timbre que  
figura en este talón, según informe del Arquitecto municipal de  
la 2ª Sección del Bureau

	METROS cuadrados.		PESETAS
Superficie horizontal de la finca.....		Hasta 250 metros cua- drados.....	
		Por íd. .... de exceso.	
Superficie de ensanche en sentido horizontal.	<u>170 36</u>	Hasta 100 metros cua- drados en sentido ho- rizontal de nueva planta... ..	<u>25.</u>
		Por íd. .... de exceso.	
Superficie de ensanche en sentido vertical..		Hasta 250 metros cua- drados.....	
		Por íd. .... de exceso.	
TOTAL.....		TOTAL.....	<u>25.</u>

Madrid 22 de Enero de 1917

El Secretario,  
P. O.

Recibí la licencia:  
El Interesado,

Po.  
Pedro Garcia

El expediente fue inventariado en







# Negociado de

Libro 10.

Talón núm. 124.



Corresponde a licencia solicitada por D. Fra. J. Paul

sobre construcción de dos pabellones en la calle de las Puercas n.º 30.

expedida en 18 de Julio de 1916  
por acuerdo del Concejo Municipal  
fecha 18.

Datos que se han tenido en cuenta para el empleo del timbre que figura en este talón, según informe del Arquitecto municipal de la 1.ª Sección del Urbanismo

	METROS cuadrados.		PESETAS
Superficie horizontal de la finca.....		Hasta 250 metros cuadrados.....	
		Por íd. .... de exceso.	
Superficie de ensanche en sentido horizontal.	<u>580 40</u>	Hasta 100 metros cuadrados en sentido horizontal de nueva planta... ..	<u>25</u>
		Por íd. .... de exceso.	
Superficie de ensanche en sentido vertical..		Hasta 250 metros cuadrados.....	
		Por íd. .... de exceso.	
TOTAL.....		TOTAL.....	<u>25</u>

Madrid 29 de Sept de 1916

El Secretario,  
P. O.

Recibí la licencia:  
El Interesado,

P. O.

Fernando Cristóbal.

El expediente fué inventariado en







# Negociado de

Libro

10

Talón núm

145



Corresponde a licencia solicitada por D. Justo Salgado

sobre reforma y ampliación  
en la finca núm. 20 al lado de  
la calle de las Delicias

expedida en 18 de Julio de 1916  
por acuerdo del Concejo Municipal  
fecha

Datos que se han tenido en cuenta para el empleo del timbre que  
figura en este talón, según informe del Arquitecto municipal de  
la 3ª Sección del Ensanche

	METROS cuadrados.		PESETAS
Superficie horizontal de la finca.....		Hasta 250 metros cua- drados.....	
		Por id. .... de exceso.	
Superficie de ensanche en sentido horizontal.	68 28	Hasta 100 metros cua- drados en sentido ho- rizontal de nueva planta... ..	10
Obras de repa- raciones		Por id. .... de exceso.	
Superficie de ensanche en sentido vertical..	159 40	Hasta 250 metros cua- drados.....	10
		Por id. .... de exceso.	
TOTAL.....		TOTAL.....	20

Madrid 16 de Agosto de 1916

El Secretario,  
P. O.

Recibí la licencia:

El Interesado,

Justo Salgado

El expediente fué inventariado en







# Negociado de

Libro 110.

Talón núm. 126.



Corresponde a licencia solicitada por D. Apolonia Bristol  
sobre obras de ampliación y en  
la finca n.º 39. de la calle del Cap.  
lillo

expedida en 18 de Julio de 1916  
por acuerdo del Excmo. Ayuntamiento  
fecha 12.

Datos que se han tenido en cuenta para el empleo del timbre que  
figura en este talón, según informe del Arquitecto municipal de  
la 1.ª Sección del Urbanismo

	METROS cuadrados.		PESETAS
Superficie horizontal de la finca.....		Hasta 250 metros cua- drados.....	
		Por íd. .... de exceso.	
Superficie de ensanche en sentido horizontal.		Hasta 100 metros cua- drados en sentido ho- rizontal de nueva planta... ..	
		Por íd. .... de exceso.	
Superficie de ensanche en sentido vertical..	<u>250</u>	Hasta 250 metros cua- drados.....	<u>25</u>
		Por íd. .... de exceso.	
TOTAL.....		TOTAL.....	<u>25</u>

Madrid 13 de Octubre de 1916

El Secretario,  
P. O.

Recibí la licencia:

El Interesado,

Apolonia Bristol

El expediente fué inventariado en .....







# Negociado de

Talón núm.

127



Corresponde a licencia solicitada por D. *Manuel*  
*do Fello*  
sobre *construcción de casa* <sup>+ bodega</sup> *pabellón*  
en un terreno situado en  
la calle de las Bermejas s/n

expedida en 27 de Julio de 1916  
por acuerdo del *Excmo Ayuntamiento*  
fecha 21,

Datos que se han tenido en cuenta para el empleo del timbre que  
figura en este talón, según informe del Arquitecto municipal de  
la 5<sup>a</sup> Sección del *ensanche*

	METROS cuadrados.		PESETAS
Superficie horizontal de la finca.....	286 60	Hasta 250 metros cua- drados.....	50 -
		Por íd. de exceso.	
Superficie de ensanche en sentido horizontal.		Hasta 100 metros cua- drados en sentido ho- rizontal de nueva planta... ..	
		Por íd. de exceso.	
Superficie de ensanche en sentido vertical..		Hasta 250 metros cua- drados.....	
		Por íd. de exceso.	
TOTAL.....		TOTAL.....	50 60

Madrid 9 de Octubre de 1916

El Secretario,  
P. O.

Recibí la licencia:

El Interesado:

*Manuel Fello*

El expediente fué inventariado en







# Negociado de

Libro 10

Talón núm. 128



Corresponde a licencia solicitada por D. Rafael Aguirre

sobre obras de ampliación y reforma instalando ascensor en la finca n.º 66 de la calle de Serrano

expedida en 27 de Julio de 1916 por acuerdo del Excmo. Ayuntamiento fecha 21.

Datos que se han tenido en cuenta para el empleo del timbre que figura en este talón, según informe del Arquitecto municipal de la 2.ª Sección del Insanidad

Obras de reforma	METROS cuadrados.	PESETAS
Superficie horizontal de la finca	250	Hasta 250 metros cuadrados..... 10
Revolos	Mayor de	Por id. de exceso.....
Superficie de ensanche en sentido horizontal.	200	Hasta 100 metros cuadrados en sentido horizontal de nueva planta... 25
	Mayor de	Por id. de exceso.....
Superficie de ensanche en sentido vertical..	250	Hasta 250 metros cuadrados..... 25
		Por id. de exceso.....
TOTAL.....		TOTAL..... 60

Madrid 6 de Febrero de 1917  
El Secretario,  
P. O.

Recibí la licencia:  
El Interesado,

*Signature of Rafael Aguirre*

El expediente fué inventariado en

Licencia para construcción de nueva planta y ensanche de edificios, para construcción de nueva planta y ensanche de edificios, para construcción de nueva planta y ensanche de edificios.







Negociado de

*Ensanche*

Libro

*10*

Talón núm.

*129*



Corresponde a licencia solicitada por D. *José María*

*de Benavides*

sobre *construcción de una nave*  
*como ampliación de talleres sita*  
*en la Calle de García de Bulnes*  
*n.º 47*

expedida en *21* de *Julio* de *1916*  
por acuerdo del *Excmo. Ayuntamiento*  
fecha *21*

Datos que se han tenido en cuenta para el empleo del timbre que  
figura en este talón, según informe del Arquitecto municipal de  
la *1.ª* Sección del *Ensanche*

	METROS cuadrados.		PESETAS
Superficie horizontal de la finca.....	<i>207.2</i>	Hasta 250 metros cua- drados.....	<i>29.6</i>
		Por id. .... de exceso.	
Superficie de ensanche en sentido horizontal.		Hasta 100 metros cua- drados en sentido ho- rizontal de nueva planta... ..	
		Por id. .... de exceso.	
Superficie de ensanche en sentido vertical..		Hasta 250 metros cua- drados.....	
		Por id. .... de exceso.	
TOTAL.....		TOTAL.....	<i>29.6</i>

Madrid *21* de *Julio* de *1916*

El Secretario,  
P. O.

Recibí la licencia:

El Interesado,

*P.º. José Muñoz*

El expediente fué inventariado en .....







Negociado de Ensenche

Libro 10

Talón num 130



Corresponde a licencia solicitada por D. Jose de Castro sobre construcción de Pasadizo en la Calle de Simoes 14 provisional.

expedida en 2 de Agosto de 1916 por acuerdo del C.º Ayuntamiento fecha 28 de Julio

Datos que se han tenido en cuenta para el empleo del timbre que figura en este talón, según informe del Arquitecto municipal de la 2ª Sección del Ensenche

	METROS cuadrados.		PESETAS
Superficie horizontal de la finca.....	5860	Hasta 250 metros cuadrados.....	50
		Por id. .... de exceso.	
Superficie de ensanche en sentido horizontal.		Hasta 100 metros cuadrados en sentido horizontal de nueva planta.....	
		Por id. .... de exceso.	
Superficie de ensanche en sentido vertical..		Hasta 250 metros cuadrados.....	
		Por id. .... de exceso.	
TOTAL.....		TOTAL.....	50

Madrid 8 de Noviembre de 1916

El Secretario,  
P. O.

Recibí la licencia:

El Interesado,

Jose de Castro

El expediente fué inventariado en







Negociado de Ensenche

no 112

Talón núm. 131



Corresponde a licencia solicitada por *Don*  
*Sebastián de Siverio del Rey*  
sobre obras de ampliación y reforma  
en el edificio de cocheras sito en  
la Calle Particular entre Manuel  
Silvela y Covarrubias

expedida en 2 de Agosto de 1916  
por acuerdo del 6º Ayuntamiento  
fecha 28 de Julio

Datos que se han tenido en cuenta para el empleo del timbre que  
figura en este talón, según informe del Arquitecto municipal de  
la 1ª Sección del Ensenche

	METROS cuadrados.	PESETAS
<i>Ampliación</i> Superficie horizontal de <i>vertical</i> planta.....	608.28	Hasta 250 metros cua- drados..... 29.00 Por id. de exceso.....
<i>Reforma</i> Superficie de ensanche en sentido horizontal.....	260.00	Hasta 100 metros cua- drados en sentido ho- rizontal de nueva planta..... 29.00 Por id. de exceso.....
<i>Reforma</i> Superficie de ensanche en sentido vertical.....	menor a 0.00	Hasta 250 metros cua- drados..... 10.00 Por id. de exceso.....
TOTAL.....		TOTAL..... 60.00

Madrid 9 de Mayo de 1917

El Secretario,  
P. O.

Recibí la licencia:  
El Interesado,

*B. Navarro*

El expediente fué inventariado en .....







Negociado de *Insensate*

Libro *10*

Talón núm. *132*

**PÓLIZA**

Corresponde a licencia solicitada por D. *Curtino*

*Comodoro*

sobre *construcción de un Cinema.*  
*Fotografía en el solar de la Calle de*  
*Reala' con vuelta a la de*  
*Clavellier Collet.*

expedida en *2* de *Agosto* del *1916*  
por acuerdo del *3.º Ayuntamiento*  
fecha *28 de Julio*

Datos que se han tenido en cuenta para el empleo del timbre que  
figura en este talón, según informe del Arquitecto municipal de  
la *2.ª* Sección del *Insensate*

	METROS cuadrados.		PESETAS
Superficie horizontal la línea.....	<i>1000</i>	Hasta 250 metros cua- drados.....	<i>50</i>
		Por id. .... de exceso.	
Superficie de ensanche en sentido horizontal.		Hasta 100 metros cua- drados en sentido ho- rizontal de nueva planta... ..	
		Por id. .... de exceso.	
Superficie de ensanche en sentido vertical..		Hasta 250 metros cua- drados.....	
		Por id. .... de exceso.	
TOTAL.....		TOTAL.....	<i>50</i>

Madrid de de 1

El Secretario,  
P. O.

Recibí la licencia:  
El Interesado,

El expediente fué inventariado en.....







## Negociado de

Libro 10

Talón núm



Corresponde a licencia solicitada por D. *Conou*

sobre construccin de fabellos en el jardin  
del hotel n. 22 de la calle de Fortuny

expedida en 9 de Agosto de 1916  
por acuerdo del ~~14 del actual~~ <sup>Excmo. Ay. P.</sup>  
fecha 14 del actual

Datos que se han tenido en cuenta para el empleo del timbre que figura en este talón, según informe del Arquitecto municipal de la 1ª Sección del Ensanche

	METROS cuadrados.		PESETAS
Superficie horizontal de la finca.....	127 80	Hasta 250 metros cuadrados.....	29
		Por íd. .... de exceso.	
Superficie de ensanche en sentido horizontal.....		Hasta 100 metros cuadrados en sentido horizontal de nueva planta... ..	
		Por íd. .... de exceso.	
Superficie de ensanche en sentido vertical..		Hasta 250 metros cuadrados.....	
		Por íd. .... de exceso.	
TOTAL.....		TOTAL.....	29

Madrid 2 de Octubre de 1916

El Secretario,  
P. O.

**Recibi la licencia:**

El Interesado.

P. J.

Luis <sup>P.O.</sup> de Hoy

El expediente fué inventariado en







# Negociado de

Libro 10

Talón num. 154



Corresponde a licencia solicitada por D. *González*

sobre *construcción de casa en la calle*  
*de Goya n. 37*

expedida en *9* de *Agosto* de *1916*  
por acuerdo del *Excmo. Ajt.*  
fecha *11 del actual*

Datos que se han tenido en cuenta para el empleo del timbre que  
figura en este talón, según informe del Arquitecto municipal de  
la *2ª* Sección del *Ensanche*

	METROS cuadrados.		PESETAS
Superficie horizontal de la finca.....	<i>670.40</i>	Hasta 250 metros cua- drados.....	<i>50.</i>
		Por id. .... de exceso.	
Superficie de ensanche en sentido horizontal.		Hasta 100 metros cua- drados en sentido ho- rizontal de nueva planta... ..	
		Por id. .... de exceso.	
Superficie de ensanche en sentido vertical..		Hasta 250 metros cua- drados.....	
		Por id. .... de exceso.	
TOTAL.....		TOTAL.....	<i>50.</i>

Madrid *12* de *Octubre* de *1916*

El Secretario,  
P. O.

Recibí la licencia:  
El Interesado,  
P. O.

*González*

El expediente fue inventariado en







# Negociado de

Libro 10

Talón núm. 139



Corresponde a licencia solicitada por D. Juan Carretero sobre construcción de un pabellón de planta baja destinado a garage y sustitución de unos fons perches en la calle de Luchana n.º 16 por

expedida en 9 de Agosto de 1916 por acuerdo del Excmo. Ayte. fecha 11 del actual

Datos que se han tenido en cuenta para el empleo del timbre que figura en este talón, según informe del Arquitecto municipal de la 1.ª Sección del Ensanche

	METROS cuadrados.		PESETAS
Construcción de fachada			
Superficie horizontal de la línea.....	6 41	Hasta 250 metros cuadrados.....	10
		Por id. de exceso.	
Reforma interior	74	Hasta 100 metros cuadrados en sentido horizontal de nueva planta.....	10
Superficie de ensanche en sentido horizontal.		Por id. de exceso.	
Superficie de ensanche en sentido vertical..		Hasta 250 metros cuadrados.....	
		Por id. de exceso.	
TOTAL.....		TOTAL.....	20

Madrid 28 de Nte de 1916

El Secretario,  
P. O.

Recibí la licencia:

El Interesado,

P. J. González

El expediente fué inventariado en

Licencia para construcción de nueva planta y ensanche de edificios.







# Negociado de

Libro 10

Talón núm. 136



Corresponde a licencia solicitada por D. Alfonso  
de Maras  
sobre construcción de colector destinado  
a depósito de carbón y dos tramos  
circulares por la fusión de vidrios en  
el interior de la fábrica sita en el P<sup>o</sup>  
de Santa María de la Cabeza n.º 36  
expedida en 9 de Octubre de 1.916  
por acuerdo del Excmo. Ayte.  
fecha 11 del actual

Datos que se han tenido en cuenta para el empleo del timbre que  
figura en este talón, según informe del Arquitecto municipal de  
la 3<sup>a</sup> Sección del Ensanche

	METROS cuadrados.		PESETAS
Superficie horizontal de la finca.....		Hasta 250 metros cua- drados.....	
		Por id. .... de exceso.	
Superficie de ensanche en sentido horizontal.	<u>Menor</u> <u>100</u>	Hasta 100 metros cua- drados en sentido ho- rizontal de nueva planta... ..	<u>10</u>
		Por id. .... de exceso.	
Superficie de ensanche en sentido vertical..		Hasta 250 metros cua- drados.....	
		Por id. .... de exceso.	
TOTAL.....		TOTAL.....	<u>10</u>

Madrid 9 de Septiembre de 1.916

El Secretario,  
P. O.

Recibí la licencia:

El Interesado,

P. O.

Santiago Lopez

El expediente fué inventariado en







# Negociado de

Libro 10

Talón núm. 137



Corresponde a licencia solicitada por D. ~~Benito~~  
~~Benito~~ Juan Lopez  
sobre demolicion parcial, obra de reforma  
en el interior de la finca sita en la calle  
del Fuencarral 129.

expedida en 9 de Agosto de 1916  
por acuerdo del Excmo. Aj.º  
fecha 11 del actual

Datos que se han tenido en cuenta para el empleo del timbre que  
figura en este talón, según informe del Arquitecto municipal de  
la 1ª Sección del Ensanche

	METROS cuadrados.		PESETAS
<u>Obras de reforma</u>			
Superficie horizontal de la finca .....	<u>130.</u>	Hasta 250 metros cua- drados .....	<u>10.</u>
		Por id. .... de exceso.	
Superficie de ensanche en sentido horizontal.		Hasta 100 metros cua- drados en sentido ho- rizontal de nueva planta... ..	
		Por id. .... de exceso.	
Superficie de ensanche en sentido vertical..		Hasta 250 metros cua- drados .....	
		Por id. .... de exceso.	
TOTAL .....		TOTAL .....	<u>10.</u>

Madrid 14 de Octubre de 1916

El Secretario,  
P. O.

Recibí la licencia:  
El Interesado,

Juan Lopez

El expediente fué inventariado en .....







# Negociado de

Libro 10

Talón num. 138



Corresponde a licencia solicitada por D. Crauto  
Quidibest  
sobre construcción de casa en un solar  
situado en el Camino bajo de Ficalva

expedida en 9 de Agosto de 1916  
por acuerdo del Excmo. Ayl.  
fecha 11 del actual

Datos que se han tenido en cuenta para el empleo del timbre que  
figura en este talón, según informe del Arquitecto municipal de  
la 3ª Sección del Ensanche

	METROS cuadrados.		PESETAS
Superficie horizontal de la finca.....	<u>240</u>	Hasta 250 metros cua- drados.....	<u>21</u>
		Por id. .... de exceso.	
Superficie de ensanche en sentido horizontal.		Hasta 100 metros cua- drados en sentido ho- rizontal de nueva planta... ..	
		Por id. .... de exceso.	
Superficie de ensanche en sentido vertical..		Hasta 250 metros cua- drados.....	
		Por id. .... de exceso.	
TOTAL.....		TOTAL.....	<u>21</u>

Madrid 14 de Septiembre de 1916

El Secretario,  
P. O.

Recibí la licencia:  
El Interesado,

P. O.

[Signature]

El expediente fué inventariado en .....

Licencia para construcción de nueva planta y ensanche de edificios.







# Negociado de

Libro 10

Talón núm. 139



... solicitada por D. Pamir  
Lancher

sobre aumento de piso en la casa en  
construcción sita en la calle de Wagonado  
n.º 12 en vuelta a la de W. ancha

expedida en 9 de Agosto de 1916  
por acuerdo del Excmo. Ayte.  
fecha 11 del actual

Datos que se han tenido en cuenta para el empleo del timbre que  
figura en este talón, según informe del Arquitecto municipal de  
la 1.ª Sección del Ensanche

	METROS cuadrados.		PESETAS
Superficie horizontal de la finca.....		Hasta 250 metros cua- drados.....	
		Por íd. .... de exceso.	
Superficie de ensanche en sentido horizontal.		Hasta 100 metros cua- drados en sentido ho- rizontal de nueva planta... ..	
		Por íd. .... de exceso.	
Superficie de ensanche en sentido vertical..	<u>230</u>	Hasta 250 metros cua- drados.....	<u>10</u>
		Por íd. .... de exceso.	
TOTAL.....		TOTAL.....	<u>10</u>

Madrid 12 de Septiembre de 1916

El Secretario,  
P. O.

Recibí la licencia:

El Interesado,

P. O. José Santio

El expediente fué inventariado en







# Negociado de

Libro 10

Talón núm. 140



Corresponde a licencia solicitada por D. Pablo Gimenez

sobre construcción de casa en la calle de Cristóbal Colón n.º 11 D.º

expedida en 21 de Agosto de 1916  
por acuerdo del Excmo. Ayuntamiento  
fecha 11 del actual

Datos que se han tenido en cuenta para el empleo del timbre que figura en este talón, según informe del Arquitecto municipal de la 1ª Sección del Ensanche

	METROS cuadrados.		PESETAS
Superficie horizontal de la finca.....	<u>281.86</u>	Hasta 250 metros cuadrados.....	<u>50</u>
		Por id. .... de exceso.	
Superficie de ensanche en sentido horizontal.		Hasta 100 metros cuadrados en sentido horizontal de nueva planta... ..	
		Por id. .... de exceso.	
Superficie de ensanche en sentido vertical..		Hasta 250 metros cuadrados.....	
		Por id. .... de exceso.	
TOTAL.....		TOTAL.....	<u>50</u> //

Madrid 11 de Octubre de 1916

El Secretario,  
P. O.

Recibí la licencia:  
El Interesado,

Pablo Gimenez

El expediente fué inventariado en

Licencia para construcción de nueva planta y ensanche de edificios.







# Negociado de

Libro

10

Talón núm.

141



Corresponde a licencia solicitada por D. *Angel*

*Alvarez Mendosa*

sobre *construcción de casa en el solar*  
*seto en la calle de Juan de la*  
*Pios esquina Cal P. de la Ber-*  
*nardino.*

expedida en *21* de *Agosto* de *1916*  
por acuerdo del *Concejo Ayuntamiento*  
fecha *11* del *actual*

Datos que se han tenido en cuenta para el empleo del timbre que  
figura en este talón, según informe del Arquitecto municipal de  
la *1ª* Sección del *Ensanche*

	METROS cuadrados.		PESETAS
Superficie horizontal de la finca.....	<i>menor</i> <i>de</i> <i>250</i>	Hasta 250 metros cua- drados.....	<i>25</i>
		Por id. .... de exceso.	
Superficie de ensanche en sentido horizontal.		Hasta 100 metros cua- drados en sentido ho- rizontal de nueva planta... ..	
		Por id. .... de exceso.	
Superficie de ensanche en sentido vertical..		Hasta 250 metros cua- drados.....	
		Por id. .... de exceso.	
TOTAL.....		TOTAL.....	<i>75</i>

Madrid *8* de *Mayo* de *1918*

El Secretario,  
P. O.

Recibí la licencia:

El Interesado,  
*P. O.*

*Angel Alvarez Mendosa*

El expediente fué inventariado en

licencia para construcción de nueva planta y ensanche de edificios.







# Negociado de

Libro 10

Talón núm. 142



Corresponde a licencia solicitada por D. <sup>a</sup> Dolores Rodríguez Sepenza - como Presidenta de una Asociación Benéfica. sobre Construcción de un edificio destinado a Escuelas gratuitas en el solar n.º 6 de la calle Manuel Silvela

expedida en 21 de Agosto de 1916  
por acuerdo del 12 del actual Concejal  
fecha 12 del actual

Datos que se han tenido en cuenta para el empleo del timbre que figura en este talón, según informe del Arquitecto municipal de la 1ª Sección del Ensanche

	METROS cuadrados.		PESETAS
Superficie horizontal de la finca.....	<u>mayor</u> <u>250</u>	Hasta 250 metros cuadrados.....	<u>50</u>
		Por id. .... de exceso.	
Superficie de ensanche en sentido horizontal.		Hasta 100 metros cuadrados en sentido horizontal de nueva planta.....	
		Por id. .... de exceso.	
Superficie de ensanche en sentido vertical..		Hasta 250 metros cuadrados.....	
		Por id. .... de exceso.	
TOTAL.....		TOTAL.....	

Madrid 11 de Septiembre de 1916.

El Secretario,  
P. O.

Recibí la licencia:

El Interesado,

P.O.  
Marina Azcoz

El expediente fué inventariado en







# Negociado de

Libro 10

Talón núm. 143



Corresponde a licencia solicitada por D. Francisco Diaz.

sobre construcción de casa en el no  
var sito en la calle de San Ber-  
nardo 128.

expedida en 30 de Ago de 1916  
por acuerdo del Excmo Ayuntamiento  
fecha 25 del actual

Datos que se han tenido en cuenta para el empleo del timbre que  
figura en este talón, según informe del Arquitecto municipal de  
la 1ª Sección del Ensanche

	METROS cuadrados.		PESETAS
Superficie horizontal de la finca.....	<u>224</u> "	Hasta 250 metros cua- drados.....	<u>25</u> "
		Por íd. .... de exceso.	
Superficie de ensanche en sentido horizontal.		Hasta 100 metros cua- drados en sentido ho- rizontal de nueva planta... ..	
		Por íd. .... de exceso.	
Superficie de ensanche en sentido vertical..		Hasta 250 metros cua- drados.....	
		Por íd. .... de exceso.	
TOTAL.....		TOTAL.....	<u>25</u> .

Madrid 19 de Enero de 1917

El Secretario,  
P. O.

Recibí la licencia:  
El Interesado,

El expediente fué inventariado en







# Negociado de

Libro *10*

Talón núm. *144*



Corresponde a licencia solicitada por D. *Gonzalo Escolarano*,  
sobre *construcción de casa en*  
*el solar n.º 6 de la calle*  
*de Ponsano.*

expedida en *10* de *Agosto* de *1916*  
por acuerdo del *Excmo. Ayuntamiento*  
fecha *25* del actual

Datos que se han tenido en cuenta para el empleo del timbre que  
figura en este talón, según informe del Arquitecto municipal de  
la *1.ª* Sección del *Ensanche*

	METROS cuadrados.		PESETAS
Superficie horizontal de la finca.....	<i>136.33</i>	Hasta 250 metros cua- drados.....	<i>25</i>
		Por id. de exceso.	
Superficie de ensanche en sentido horizontal.		Hasta 100 metros cua- drados en sentido ho- rizontal de nueva planta.....	
		Por id. de exceso.	
Superficie de ensanche en sentido vertical..		Hasta 250 metros cua- drados.....	
		Por id. de exceso.	
TOTAL.....		TOTAL.....	<i>25</i>

Madrid *25* de *Octubre* de *1916*

El Secretario,  
P. O.

Recibí la licencia:  
El Interesado,

*Gonzalo Escolarano*

El expediente fué inventariado en .....







MARTINEZ Y ZAPATERO  
ARQUITECTO  
SANTA BERNABE 35 MAD.  
1874 D. D. D. D.

Tutorio a D. Narciso  
Morillo Quintana a para  
que reija la buencia para  
construir un pabellon para  
enfemenia en el P.<sup>o</sup> del General  
Martner Campos n.<sup>o</sup> 18. —

Madrid 29 Mayo 1920.

Rafael Martner

Ayuntamiento de Madrid



AYUNTAMIENTO DE MADRID  
SECRETARIA  
CALLE DE ALFARO, 10  
TEL. 1.111



# Negociado de

Libro 10

Talón núm. 145



Corresponde a licencia solicitada por D. Rafael  
Lapatero, representante de la casa de  
Misericordia, Martines Campo 12,  
sobre construcción de un pabellón del  
financiado en enfermería, con destino  
en dicho Asilo, y muro de ce-  
rramiento.

expedida en 10 de Abril de 1916  
por acuerdo del Excmo Ayuntamiento  
fecha 25 del actual

Datos que se han tenido en cuenta para el empleo del timbre que  
figura en este talón, según informe del Arquitecto municipal de  
la 1ª Sección del Ensanche

	METROS cuadrados.		PESETAS
Superficie horizontal de la finca.....	<u>71'65</u>	Hasta 250 metros cua- drados.....	<u>25'0</u>
		Por íd. .... de exceso.	
Superficie de ensanche en sentido horizontal.		Hasta 100 metros cua- drados en sentido ho- rizontal de nueva planta... ..	
		Por íd. .... de exceso.	
Superficie de ensanche en sentido vertical..		Hasta 250 metros cua- drados.....	
		Por íd. .... de exceso.	
TOTAL.....		TOTAL.....	<u>25'1</u>

Madrid de de 1

El Secretario,  
P. O.

29 MAY 1920

Recibí la licencia:  
El Interesado,

Rafael Lapatero por cello

El expediente fué inventariado en







Negociado de *Ensanche*

Libro *10*

Talón núm. *1216*



SET 1916

Corresponde a licencia solicitada por D. *Antonio*  
*Rafael Lopez de Pando*  
 sobre *construcción de una cubierta*  
*de cristales en la terraza de la casa*  
*nº 1 provisional de la calle de Bay*  
*Señoría con carácter temporal*  
*de marquesino de cristal*  
 expedida en *30* de *Agosto* de *1916*  
 por acuerdo del *8º* Ayuntamiento  
 fecha *11 de agosto*

Datos que se han tenido en cuenta para el empleo del timbre que  
 figura en este talón, según informe del Arquitecto municipal de  
 la *3ª* Sección del *Ensanche*

	METROS cuadrados.		PESETAS
Superficie horizontal de la finca.....		Hasta 250 metros cua- drados.....	
		Por id. .... de exceso.	
Superficie de ensanche en sentido horizontal.		Hasta 100 metros cua- drados en sentido ho- rizontal de nueva planta... ..	
		Por id. .... de exceso.	
Superficie de ensanche en sentido vertical..	<i>38.86</i>	Hasta 250 metros cua- drados.....	<i>10.46</i>
		Por id. .... de exceso.	
TOTAL.....		TOTAL.....	<i>10.46</i>

Madrid *28* de *Septbre* de *1916*.

El Secretario,  
P. O.

Recibí la licencia:  
El Interesado,

*Rafael Lopez*

El expediente fue inventariado en .....







Negociado de

*Ensanche*

Libro

*10*

Talón núm.

*147*



SET 1916

Corresponde a licencia solicitada por D. *Luisón*  
*puentes*  
sobre *construcción de una casa*  
*en el solar nº 3 fincación de la*  
*calle de Luisón de Manzanar*

expedida en *30* de *Agosto* de *1916*  
por acuerdo del *6º Ayuntamiento*  
fecha *29*

Datos que se han tenido en cuenta para el empleo del timbre que  
figura en este talón, según informe del Arquitecto municipal de  
la *2ª* Sección del *Ensanche*

	METROS cuadrados.		PESETAS
Superficie horizontal de la finca.....	<i>10170</i>	Hasta 250 metros cua- drados.....	<i>29.</i>
		Por id. .... de exceso.	
Superficie de ensanche en sentido horizontal.		Hasta 100 metros cua- drados en sentido ho- rizontal de nueva planta... ..	
		Por id. .... de exceso.	
Superficie de ensanche en sentido vertical..		Hasta 250 metros cua- drados.....	
		Por id. .... de exceso.	
TOTAL.....		TOTAL.....	<i>29.</i>

Madrid *6* de *Marzo* de *1917*

El Secretario,  
P. O.

Recibí la licencia:  
El Interesado,

*Luisón Puentes*

El expediente fue inventariado en







Negociado de

*Ensanche*

libro

*10.*

Talón núm.

*1218*

Corresponde a licencia solicitada por D.

*Manuel Urquijo*

sobre *espección de obras de reforma y ampliación en el Hotel no 5 de la Calle de Lopez de Hoyos*

expedida en *30* de *Agosto* de *1916*  
por acuerdo del *6.º Ayuntamiento*  
fecha *2.º*

Datos que se han tenido en cuenta para el empleo del timbre que figura en este talón, según informe del Arquitecto municipal de la *1.ª* Sección del *Ensanche*

	METROS cuadrados.		PESETAS
Superficie horizontal de la finca.....		Hasta 250 metros cuadrados.....	
		Por íd. .... de exceso.	
<i>2.º</i> Superficie de ensanche en sentido horizontal	<i>1419.5</i>	Hasta 100 metros cuadrados en sentido horizontal de nueva planta... ..	<i>2.50</i>
		Por íd. .... de exceso.	
<i>3.º del orden</i> Superficie de ensanche en sentido vertical	<i>19.5</i>	Hasta 250 metros cuadrados.....	<i>10.00</i>
		Por íd. .... de exceso.	
TOTAL.....		TOTAL.....	<i>32.50</i>

Madrid *20* de *Diciembre* de *1916*

El Secretario,  
P. O.

Recibí la licencia:  
El Interesado,

P. O.

*F. Amisua*

El expediente fué inventariado en







Negociado de

Libro

10

Talón núm.

149



Corresponde a licencia solicitada por

Eduardo de la Puente

sobre obras de ampliación en la finca sita en la Calle de San Sebastián 4 provisional

expedida en 30 de Agosto de 1916 por acuerdo del Ayuntamiento fecha 29

Datos que se han tenido en cuenta para el empleo del timbre que figura en este talón, según informe del Arquitecto municipal de la 3ª Sección del Ensanche

	METROS cuadrados.		PESETAS
Superficie horizontal de la finca.....		Hasta 250 metros cuadrados.....	
		Por id. .... de exceso.	
Superficie de ensanche en sentido horizontal.	65.00	Hasta 100 metros cuadrados en sentido horizontal de nueva planta... ..	10.00
		Por id. .... de exceso.	
Superficie de ensanche en sentido vertical..		Hasta 250 metros cuadrados.....	
		Por id. .... de exceso.	
TOTAL.....		TOTAL.....	10.00

Madrid 11 de Setiembre de 1916

El Secretario,  
P. O.

Recibí la licencia:  
El Interesado,

P.O.

El expediente fué inventariado en

Eduardo de la Puente



AYC  
1916



Negociado de

Libro

Talón núm.



Corresponde a licencia solicitada por D. *Pere Navarrete Muñoz*  
sobre *ampliación de piso 3.º y bodega*  
*bodega y instalar ascensor en la*  
*casa n.º 6 de la calle de Lister*  
*con vuelta a la de C.º Collo.*

expedida en *30* de *Agosto* de *1916*  
por acuerdo del *6.º Ayuntamiento*  
fecha *29*

Datos que se han tenido en cuenta para el empleo del timbre que  
figura en este talón, según informe del Arquitecto municipal de  
la *9.ª* Sección del *Ensanche*

	METROS cuadrados.	PESETAS
<i>1.ª del orden: Ampliación</i> Superficie horizontal de la finca.....	<i>200</i>	Hasta 250 metros cua- drados..... <i>29.00</i> Por id. .... de exceso.
<i>2.ª del orden: Bodega</i> Superficie de ensanche en sentido horizontal.	<i>69.26</i>	Hasta <i>250</i> metros cua- drados en sentido ho- rizontal de nueva planta... .. <i>10.00</i> Por id. .... de exceso.
Superficie de ensanche en sentido vertical..	<i>119.62</i>	Hasta 250 metros cua- drados..... <i>29.00</i> Por id. .... de exceso.
TOTAL.....		TOTAL..... <i>68.00</i>

Madrid *11* de *Julio* de *1917*

El Secretario,  
P. O.

Recibí la licencia:  
El Interesado,

*P. O. García*  
*Parvaján*

El expediente fue tramitado en







# Negociado de

Libro

10

Talón núm.

111



Corresponde a licencia solicitada por D.

*Quiridia*

sobre

*construcción de un edificio  
destinado a teatro cinematográfico  
en el solar n.º 8 prot. del P.º de  
Ponda*

expedida en

9

de

*Septiembre*

de

1916

por acuerdo del

*Consejo Ayto*

fecha

*29 pto*

Datos que se han tenido en cuenta para el empleo del timbre que figura en este talón, según informe del Arquitecto municipal de la 1.ª Sección del *Ensanche*

	METROS cuadrados.		PESETAS
Superficie horizontal de la finca.....	462.24	Hasta 250 metros cuadrados.....	50.
		Por id. de exceso.....	
Superficie de ensanche en sentido horizontal.		Hasta 100 metros cuadrados en sentido horizontal de nueva planta.....	
		Por id. de exceso.....	
Superficie de ensanche en sentido vertical..		Hasta 250 metros cuadrados.....	
		Por id. de exceso.....	
TOTAL.....		TOTAL.....	50.

Madrid

de

*Noviembre*

de

1916

El Secretario,

P. O.

Recibí la licencia:

El Interesado,

*Quiridia*

El expediente fué inventariado en







# Negociado de

Libro 10

Talón num. 152



Corresponde a licencia solicitada por D. Rabla  
Manuel Gradier  
 sobre construcción de finca en  
la Avenida de Menéndez  
Pelayo n.º 46 prov.

expedida en 19 de Septiembre de 1916  
 por acuerdo del Excmo Ayuntamiento  
 fecha 15

Datos que se han tenido en cuenta para el empleo del timbre que  
 figura en este talón, según informe del Arquitecto municipal de  
 la 3.ª Sección del Ensanche

	METROS cuadrados.		PESETAS
Superficie horizontal de la finca.....	<u>104</u>	Hasta 250 metros cua- drados.....	<u>25</u>
		Por id. .... de exceso.	
Superficie de ensanche en sentido horizontal.		Hasta 100 metros cua- drados en sentido ho- rizontal de nueva planta... ..	
		Por id. .... de exceso.	
Superficie de ensanche en sentido vertical..		Hasta 250 metros cua- drados.....	
		Por id. .... de exceso.	
TOTAL.....		TOTAL.....	<u>25</u>

Madrid 24 de Enero de 1917

El Secretario,  
P. O.

Recibí la licencia:  
El Interesado,

Manuel Gradier

El expediente fué inventariado en .....







# Negociado de

Libro

Talón núm. 153



Corresponde a licencia solicitada por D. Bernabé Rodríguez  
sobre obra de reforma y amplia-  
ción en la finca n.º 103 de la calle  
de Sta. Brigida

expedida en 19 de Septiembre de 1916  
por acuerdo del Consejo Ayunt.  
fecha 15.

Datos que se han tenido en cuenta para el empleo del timbre que  
figura en este talón, según informe del Arquitecto municipal de  
la 1.ª Sección del ensanche

	METROS cuadrados.		PESETAS
Superficie horizontal de la finca.....		Hasta 250 metros cua- drados.....	
<u>Obra de reforma</u>		Por id. de exceso.	
Superficie de ensanche en sentido horizontal.	<u>296 61</u>	Hasta 100 metros cua- drados en sentido ho- rizontal de nueva planta... ..	<u>25.</u>
		Por id. de exceso.	
Superficie de ensanche en sentido vertical...	<u>296 61</u>	Hasta 250 metros cua- drados.....	<u>25.</u>
		Por id. de exceso.	
TOTAL.....		TOTAL.....	<u>50.</u>

Madrid 11 de Octubre de 1916

El Secretario,  
P. O.

Recibí la licencia:  
El Interesado,

P. O. Salvador Ortiz

El expediente fué inventariado en .....







# Negociado de

Libro

Talón num.

154.



Corresponde a licencia solicitada por D. Juan Ant<sup>o</sup> Basanta

sobre construcción de taller y 'garage' en la calle Diego de León n.º 4, con vuelta a Claudio Bello 117.

expedida en 19 de Septiembre de 1916 por acuerdo del Excmo Ayuntamiento fecha 15.

Datos que se han tenido en cuenta para el empleo del timbre que figura en este talón, según informe del Arquitecto municipal de la 2.ª Sección del Ensanche

	METROS cuadrados.		PESETAS
Superficie horizontal de la finca.....	250	Hasta 250 metros cuadrados.....	50
		Por id. .... de exceso.	
Superficie de ensanche en sentido horizontal.		Hasta 100 metros cuadrados en sentido horizontal de nueva planta... ..	
		Por id. .... de exceso.	
Superficie de ensanche en sentido vertical..		Hasta 250 metros cuadrados.....	
		Por id. .... de exceso.	
TOTAL.....		TOTAL.....	50

Madrid 30 de Enero de 1917

El Secretario,  
P. O.

Recibí la licencia:  
El Interesado,

Juan Ant<sup>o</sup> Basanta

El expediente fué inventariado en







# Negociado de

Libro 10.

Talón núm. 155.



Corresponde a licencia solicitada por D. Antonio Galvan, Ayudante del Duque anión sobre obras de reforma en el Hotel n.º 4. del 8.º de la Castellana

expedida en 19 de Septiembre de 1916  
por acuerdo del Consejo Municipal  
fecha 15

Datos que se han tenido en cuenta para el empleo del timbre que figura en este talón, según informe del Arquitecto municipal de la 2.ª Sección del Urbanismo

	METROS cuadrados.		PESETAS
Obras de re- forma			
Superficie horizontal de la finca.....	<u>54</u>	Hasta 250 metros cua- drados.....	<u>10</u>
		Por id. .... de exceso.	
Superficie de ensanche en sentido horizontal.		Hasta 100 metros cua- drados en sentido ho- rizontal de nueva planta... ..	
		Por id. .... de exceso.	
Superficie de ensanche en sentido vertical..		Hasta 250 metros cua- drados.....	
		Por id. .... de exceso.	
TOTAL.....		TOTAL.....	<u>10</u>

Madrid 11 de Octubre de 1916

El Secretario,  
P. O.

Recibí la licencia:  
El Interesado,

Antonio Galvan

El expediente fué inventariado en .....

Licencia para construcción de nueva planta y ensanche de edificio  
Licencia para construcción de nueva planta y ensanche de edificio







Negociado de

156.

Libro

10

Talón num.

156.



Corresponde a licencia solicitada por *Estimada*  
*Donas y Doñitas*  
sobre *construcción* de *Hotel* en el  
solar sito en la calle *Alvarez*  
de *Reyes* con vuelta a la de  
*Salamanca*

expedida en *19* de *Septiembre* de *1916*  
por acuerdo del *Concejo Municipal*  
fecha *15*

Datos que se han tenido en cuenta para el empleo del timbre que  
figura en este talón, según informe del Arquitecto municipal de  
la *2ª* Sección del *Conservatorio*

	METROS cuadrados.		PESETAS
Superficie horizontal de la finca.....	<i>110 m<sup>2</sup></i> <i>250 m<sup>2</sup></i>	Hasta 250 metros cua- drados.....	<i>50 m</i>
		Por id. .... de exceso.	
Superficie de ensanche en sentido horizontal.		Hasta 100 metros cua- drados en sentido ho- rizontal de nueva planta... ..	
		Por id. .... de exceso.	
Superficie de ensanche en sentido vertical..		Hasta 250 metros cua- drados.....	
		Por id. .... de exceso.	
TOTAL.....		TOTAL.....	<i>50 m</i>

Madrid *8* de *Noviembre* de *1916*

El Secretario,  
P. O.

Recibí la licencia:  
El Interesado,

*Don Juan*

El expediente fué inventariado en .....







Negociado de *Enramoshe*

Libro *10*

Talón núm. *116 bis*



Corresponde a licencia solicitada por D. *Miguel*

*Barala*  
sobre *operación de ampliación de un*  
*pabellón sito en la calle de*  
*Enramoshe n.º 38 y 40*



expedida en *23* de *Septiembre* de *1916*  
por acuerdo del *Excmo. Ayuntamiento*  
fecha *22*



Datos que se han tenido en cuenta para el empleo del timbre que  
figura en este talón, según informe del Arquitecto municipal de  
la *1.ª* Sección del *Enramoshe*

	METROS cuadrados.	PESETAS
Superficie horizontal de la finca.....	Hasta 250 metros cua- drados.....	
	Por íd. .... de exceso.	
Superficie de ensanche en sentido horizontal <i>Ampliación</i> <i>122.00</i>	Hasta 100 metros cua- drados en sentido ho- rizontal de nueva planta... ..	<i>29.00</i>
	Por íd. .... de exceso.	
Superficie de ensanche en sentido vertical <i>Reforma</i> <i>1.00</i>	Hasta 250 metros cua- drados.....	<i>10.00</i>
	Por íd. .... de exceso.	
TOTAL.....	TOTAL.....	<i>39.00</i>

Madrid *22* de *Enero* de *1917*

El Secretario,  
P. O.

Recibí la licencia:  
El Interesado,

*Miguel Barala*

El expediente fué inventariado en .....







# Negociado de

Libro

10.

Talón núm.

157.



SEPT 1916

Corresponde a licencia solicitada por D. Francisco

sobre obras de ampliación en la finca n.º 3. de la calle de Nireaya

expedida en 22 de Septiembre de 1916 por acuerdo del Excmo Ayuntamiento fecha 15

Datos que se han tenido en cuenta para el empleo del timbre que figura en este talón, según informe del Arquitecto municipal de la 2.ª Sección del Consueño

	METROS cuadrados.		PESETAS
Superficie horizontal de la finca.....		Hasta 250 metros cuadrados.....	
		Por id. .... de exceso.	
Superficie de ensanche en sentido horizontal.		Hasta 100 metros cuadrados en sentido horizontal de nueva planta... ..	
		Por id. .... de exceso.	
Superficie de ensanche en sentido vertical..	62 04	Hasta 250 metros cuadrados.....	10
		Por id. .... de exceso.	
TOTAL.....		TOTAL.....	10

Madrid 11 de Octubre de 1916

El Secretario,  
P. O.

Recibí la licencia:  
El Interesado,

Francisco Jordá

El expediente fué inventariado en







# Negociado de

Libro 10

Talón núm. 158



Corresponde a licencia solicitada por D. Jose Artalejo

sobre construcción de una caseta y terraza en la prolongación de la calle Navarra en el campo de Santo

expedida en 26 de Septbre de 1916  
por acuerdo del Concejo Municipal  
fecha 22

Datos que se han tenido en cuenta para el empleo del timbre que figura en este talón, según informe del Arquitecto municipal de la 2ª Sección del Urbanismo

	METROS cuadrados.		PESETAS
Superficie horizontal de la finca.....	61 65	Hasta 250 metros cuadrados.....	25 ..
		Por id. .... de exceso.	
Superficie de ensanche en sentido horizontal.		Hasta 100 metros cuadrados en sentido horizontal de nueva planta... ..	
		Por id. .... de exceso.	
Superficie de ensanche en sentido vertical..		Hasta 250 metros cuadrados.....	
		Por id. .... de exceso.	
TOTAL.....		TOTAL.....	25 ..

Madrid 13 de Enero de 1917

El Secretario,  
P. O.

Recibí la licencia:  
El Interesado,

P. O.  
Josefina Guillard

El expediente fué inventariado en



1741  
62  
1741

11

1741



# Negociado de

Libro / 10

Talón núm. 159.



OCT 1916

Corresponde a licencia solicitada por D. *Guillermo Garcia Mor*  
sobre *derribo y construcción de*  
*un pabellón en el sanatorio*  
*del Hospicio de la calle Príncipe*  
*de Vergara.*

expedida en *26* de *Septiembre* de *1916*  
por acuerdo del *Concejo Ayunt.*  
fecha *22*.

Datos que se han tenido en cuenta para el empleo del timbre que  
figura en este talón, según informe del Arquitecto municipal de  
la *2ª* Sección del *Insanable*

	METROS cuadrados.		PESETAS
Superficie horizontal de la finca.....		Hasta 250 metros cua- drados.....	
		Por id. .... de exceso.	
Superficie de ensanche en sentido horizontal.	<i>145.7</i>	Hasta 100 metros cua- drados en sentido ho- rizontal de nueva planta... ..	<i>25</i>
		Por id. .... de exceso.	
Superficie de ensanche en sentido vertical..		Hasta 250 metros cua- drados.....	
		Por id. .... de exceso.	
TOTAL.....		TOTAL.....	<i>25</i>

Madrid *6* de *Julio* de *1917*

El Secretario,  
P. O.

Recibí la licencia:

El Interesado,

*P. O. Amos Espina*

El expediente fué inventariado en







# Negociado de

Libro 10

Talón núm. 160.



Corresponde a licencia solicitada por D. Rafael  
Aguar  
sobre obras de reforma en la  
finca Alberto Aguilera  
32.

expedida en 26 de Septiembre de 1916  
por acuerdo del Consejo Municipal  
fecha 22

Datos que se han tenido en cuenta para el empleo del timbre que  
figura en este talón, según informe del Arquitecto municipal de  
la 1ª Sección del Comunismo

Obras de reforma	METROS cuadrados.		PESETAS
Superficie horizontal de la finca.....	<u>16</u>	Hasta 250 metros cua- drados.....	<u>10</u>
		Por íd. de exceso.	
Superficie de ensanche en sentido horizontal.		Hasta 100 metros cua- drados en sentido ho- rizontal de nueva planta... ..	
		Por íd. de exceso.	
Superficie de ensanche en sentido vertical..		Hasta 250 metros cua- drados.....	
		Por íd. de exceso.	
TOTAL.....		TOTAL.....	<u>10</u>

Madrid 27 de Octubre de 1916

El Secretario,  
P. O.

Recibí la licencia:

El Interesado,

Rafael Aguar

El expediente fué inventariado en







# Negociado de

Libro 10

Talón núm. 161



Corresponde a licencia solicitada por D. Antonio de la hampa sobre construcción de casa en el solar nú. 10 de la calle de Fernando el Católico propiedad de D.ª Guadalupe Lopez Mustapuantl expedida en 26 de Septbr de 1916 por acuerdo del Concejo Municipal fecha 22

Datos que se han tenido en cuenta para el empleo del timbre que figura en este talón, según informe del Arquitecto municipal de la 13 Sección del Urbanismo

	METROS cuadrados.		PESETAS
Superficie horizontal de la finca.....	226 10	Hasta 250 metros cuadrados.....	25 u
		Por id. de exceso.	
Superficie de ensanche en sentido horizontal.		Hasta 100 metros cuadrados en sentido horizontal de nueva planta.....	
		Por id. de exceso.	
Superficie de ensanche en sentido vertical..		Hasta 250 metros cuadrados.....	
		Por id. de exceso.	
TOTAL.....		TOTAL.....	25 u

Madrid 12 de Enero de 1917

El Secretario,  
P. O.

Recibí la licencia:

El Interesado,

*Francisco de Silva*

El expediente fué inventariado en

Licencia para construcción de nueva planta en solar nú. 10 de la calle de Fernando el Católico



2301  
1101







Regociado de

Libro 10

Talón num. 162



Corresponde a licencia solicitada por D. Gladio  
Loredo  
sobre obras de ampliación y reforma y revoque  
la finca n.º 123 y 125 de la  
calle de Claudio Blasco



expedida en 26 de Septiembre de 1916  
por acuerdo del Consejo Municipal  
fecha 22



Datos que se han tenido en cuenta para el empleo del timbre que  
figura en este talón, según informe del Arquitecto municipal de  
la 1ª Sección del Ayuntamiento

	METROS cuadrados.		PESETAS
Superficie horizontal de la finca.....	200	Hasta 250 metros cua- drados.....	25
Obras de reforma		Por id. de exceso.	
Superficie de ensanche en sentido horizontal.	18 20	Hasta 100 metros cua- drados en sentido ho- rizontal de nueva planta.....	10
		Por id. de exceso.	
Superficie de ensanche en sentido vertical..	288 64	Hasta 250 metros cua- drados.....	25
		Por id. de exceso.	
TOTAL.....		TOTAL.....	60

Madrid 11 de Enero de 1917

El Secretario,  
P. O.

Recibí la licencia:  
El Interesado, P. O.  
Pio Arriaga

El expediente fué inventariado en



1955 (1955-1956)



# Negociado de

Libro

10

Talón núm.

162



Corresponde a licencia solicitada por D. *Alfonso Bonde*

sobre construcción de *probellón* des-  
fendido a *Almarchu* en la calle  
de *Murcio* n.º 20.

expedida en *5* de *Octubre* de *1916*  
por acuerdo del *Excmo. Ayuntamiento*  
fecha *29* *ppdo*

Datos que se han tenido en cuenta para el empleo del timbre que  
figura en este talón, según informe del Arquitecto municipal de  
la *3ª* Sección del *Ensanche*

	METROS cuadrados.		PESETAS
Superficie horizontal de la finca.....		Hasta 250 metros cua- drados.....	
		Por id. .... de exceso.	
Superficie de ensanche en sentido horizontal.	<i>162</i>	Hasta 100 metros cua- drados en sentido ho- rizontal de nueva planta... ..	<i>25</i>
		Por id. .... de exceso.	
Superficie de ensanche en sentido vertical..		Hasta 250 metros cua- drados.....	
		Por id. .... de exceso.	
TOTAL.....		TOTAL.....	<i>25</i>

Madrid *2ª* de *Octubre* de *1916*

El Secretario,  
P. O.

Recibí la licencia:

El Interesado,

*P. O. Fran Bonde*

El expediente fué inventariado en







Negociado de

Libro

Talón núm. 164.



Corresponde a licencia solicitada por D. José  
Ferrer Lafra + cons ampliación  
sobre construcción de edificio de  
planta baja y primer en un solar si-  
tuado en la calle de Sanval con  
puerto a la de Labrador

expedida en 5 de Octubre de 1916  
por acuerdo del Excmo Ayuntamiento  
fecha 29 pto mes

Datos que se han tenido en cuenta para el empleo del timbre que  
figura en este talón, según informe del Arquitecto municipal de  
la 3ª Sección del Ensanche

	METROS cuadrados.		PESETAS
Superficie horizontal de la línea ampliación	521 44	Hasta 250 metros cua- drados.....	25
		Por id. de exceso.	
Superficie de ensanche en sentido horizontal.		Hasta 100 metros cua- drados en sentido ho- rizontal de nueva planta... ..	
		Por id. de exceso.	
Superficie de ensanche en sentido vertical..		Hasta 250 metros cua- drados.....	
		Por id. de exceso.	
TOTAL.....		TOTAL.....	25

Madrid de de 1

El Secretario,  
P. O.

el recibí consta en el expediente

Recibí la licencia:  
El Interesado,

El expediente fué inventariado en







# Negociado de

Libro 10.

Talón núm. 165.



Corresponde a licencia solicitada por D. Julio María  
fin en nombre de D. Emilia L. Pecos  
sobre construcción de casa en la  
calle del Real Cordón nº 24 prop.

expedida en 11 de Octubre de 1916  
por acuerdo del Consejo Municipal  
fecha 6 del actual

Datos que se han tenido en cuenta para el empleo del timbre que  
figura en este talón, según informe del Arquitecto municipal de  
la 2.ª Sección del Consorcio

	METROS cuadrados.		PESETAS
Superficie horizontal de la finca.....	<u>May 150</u>	Hasta 250 metros cua- drados.....	<u>50</u>
		Por id. .... de exceso.	
Superficie de ensanche en sentido horizontal.		Hasta 100 metros cua- drados en sentido ho- rizontal de nueva planta... ..	
		Por id. .... de exceso.	
Superficie de ensanche en sentido vertical..		Hasta 250 metros cua- drados.....	
		Por id. .... de exceso.	
TOTAL.....		TOTAL.....	<u>50</u>

Madrid 20 de Junio de 1916

El Secretario,  
P. O.

Recibí la licencia:  
El Interesado,

Julio María

El expediente fué inventariado en

licencia para construcción de nueva planta y ensanche de edificios







# Negociado de

Libro No. 10.

Talón núm. 166.



Corresponde a licencia solicitada por D. *Ablo*

sobre *continuación de muro medianero y plaza de reforma en la finca n.º 25. del B.º de la Castellana*

expedida en *11* de *Octubre* de *1916*  
por acuerdo del *Consejo Municipal*  
fecha *6* del actual

Datos que se han tenido en cuenta para el empleo del timbre que figura en este talón, según informe del Arquitecto municipal de la *1.ª* Sección del *Urbanismo*

	METROS cuadrados.		PESETAS
Superficie horizontal de la finca.....		Hasta 250 metros cuadrados.....	
		Por id. .... de exceso.	
Superficie de ensanche en sentido horizontal.		Hasta 100 metros cuadrados en sentido horizontal de nueva planta.....	
		Por id. .... de exceso.	
Superficie de ensanche en sentido vertical..	<i>239</i>	Hasta 250 metros cuadrados.....	<i>10</i>
		Por id. .... de exceso.	
TOTAL.....		TOTAL.....	<i>10</i>

Madrid *14* de *Enero* de *1917*

El Secretario,  
P. O.

Recibí la licencia:

El Interesado,

*P. O.*

*Joaquín Salvaniato*

El expediente fué inventariado en

Licencia para construcción de nuevo edificio y anexo de edificios.



1/10

1. 1. 1. 1.

1/10



# Negociado de

Libro 10.

Talón núm. 164



Corresponde a licencia solicitada por D. José

sobre obras de ampliación en el interior de la finca Virtudes n.º 22.

expedida en 16 de Octubre de 1916 por acuerdo del Consejo Ayuntado fecha 6 del actual

Datos que se han tenido en cuenta para el empleo del timbre que figura en este talón, según informe del Arquitecto municipal de la Sección del Urbanismo

	METROS cuadrados.		PESETAS
Superficie horizontal de la finca.....		Hasta 250 metros cuadrados.....	
		Por íd. de exceso.	
Superficie de ensanche en sentido horizontal.		Hasta 100 metros cuadrados en sentido horizontal de nueva planta.....	
		Por íd. de exceso.	
Superficie de ensanche en sentido vertical..	2	Hasta 250 metros cuadrados.....	10
		Por íd. de exceso.	
TOTAL.....		TOTAL.....	10

Madrid 16 de Octubre de 1916

El Secretario,  
P. O.

Recibi la licencia:

El Interesado,

*[Signature]*

El expediente fué inventariado en







# Negociado de

Libro

10.

Talón núm.

168.



Corresponde a licencia solicitada por D. *Guillermo Sevilla*

sobre *construcción de casa en el P<sup>o</sup> de las Delicias n.º 20*

expedida en *11* de *Octubre* de *1916*  
por acuerdo del *Primo Ayuntamiento*  
fecha *6 del mismo*

Datos que se han tenido en cuenta para el empleo del timbre que figura en este talón, según informe del Arquitecto municipal de la *3<sup>a</sup>* Sección del *Consueño*

	METROS cuadrados.		PESETAS
Superficie horizontal de la finca.....	<i>274.20</i>	Hasta 250 metros cuadrados.....	<i>50.4</i>
		Por id. .... de exceso.	
Superficie de ensanche en sentido horizontal.		Hasta 100 metros cuadrados en sentido horizontal de nueva planta... ..	
		Por id. .... de exceso.	
Superficie de ensanche en sentido vertical..		Hasta 250 metros cuadrados.....	
		Por id. .... de exceso.	
TOTAL.....		TOTAL.....	<i>50.4</i>

Madrid *12* de *Abril* de *1917*

El Secretario,  
P. O.

Recibí la licencia:

El Interesado,

*Guillermo Mayo*

El expediente fué inventariado en

licencia para construcción de nueva planta y ensanche de edificios.







# Negociado de

Libro

10.

Talón num.

169.



Corresponde a licencia solicitada por *Don N. J. Herrero y Compañía*  
sobre construcción de una nave des-  
tinada a talleres en la calle de  
Nios Rosas n.º 8.

expedida en *14* de *Octubre* de *1916*  
por acuerdo del *Consejo Municipal*  
fecha *6* del actual

Datos que se han tenido en cuenta para el empleo del timbre que  
figura en este talón, según informe del Arquitecto municipal de  
la *1.ª* Sección del *Ensanche*

	METROS cuadrados.		PESETAS
Superficie horizontal de la finca.....		Hasta 250 metros cua- drados.....	
		Por id. .... de exceso.	
Superficie de ensanche en sentido horizontal.	<i>200.78</i>	Hasta 100 metros cua- drados en sentido ho- rizontal de nueva planta... ..	<i>25</i>
		Por id. .... de exceso.	
Superficie de ensanche en sentido vertical..		Hasta 250 metros cua- drados.....	
		Por id. .... de exceso.	
TOTAL.....		TOTAL.....	<i>25</i>

Madrid *20* de *Noche* de *1916*

El Secretario,  
P. O.

Recibí la licencia:

El Interesado,

*P. O. Paulino Martínez*

El expediente fué inventariado en

Licencia para construcción de nueva planta y ensanche de edificios.



III. 11. 1



# Negociado de

Libro

10

Talón núm.

170



Corresponde a licencia solicitada por D. Francisco

de Lora

sobre construcción de galera de madera  
en la casa n.º 1 de la calle de Antonio  
Palomares

expedida en 24 de Octubre de 1916  
por acuerdo del Excmo. Ayte  
fecha 20 del actual

Datos que se han tenido en cuenta para el empleo del timbre que  
figura en este talón, según informe del Arquitecto municipal de  
la 1.ª Sección del Ensanche

	METROS cuadrados.		PESETAS
<u>Obras de reforma</u> Superficie horizontal de la finca.....	<u>174</u>	Hasta 250 metros cua- drados.....	<u>10</u>
		Por id. de exceso.	
Superficie de ensanche en sentido horizontal.		Hasta 100 metros cua- drados en sentido ho- rizontal de nueva planta.....	
		Por id. de exceso.	
Superficie de ensanche en sentido vertical..		Hasta 250 metros cua- drados.....	
		Por id. de exceso.	
TOTAL.....		TOTAL.....	<u>10</u>

Madrid 7 de Julio de 1919

El Secretario,  
P. O.

Recibí la licencia:

El Interesado,

Waldo Lora

El expediente fué inventariado en

Licencia para construcción de nueva planta y ensanche de edificios.







# Negociado de

Libro 10

Talón núm. 171



Corresponde a licencia solicitada por D. *Correminio Olbad*  
sobre *aumento de faja en la casa*  
*en construcción de la calle de Encarnación en*  
*vuelta a la de Rodríguez San Pedro*

expedida en 21 de *Octubre* de 1916  
por acuerdo del *Excmo. Ayuntamiento*  
fecha 20 del actual

Datos que se han tenido en cuenta para el empleo del timbre que  
figura en este talón, según informe del Arquitecto municipal de  
la 1ª Sección del *Ensanche*

	METROS cuadrados.		PESETAS
Superficie horizontal de <i>Obra de la línea reformada</i>	<i>menor</i> 5	Hasta 250 metros cua- drados.....	10
		Por id. de exceso.	
Superficie de ensanche en sentido horizontal.		Hasta 100 metros cua- drados en sentido ho- rizontal de nueva planta.....	
		Por id. de exceso.	
Superficie de ensanche en sentido vertical..	6 97	Hasta 250 metros cua- drados.....	10
		Por id. de exceso.	
TOTAL.....		TOTAL.....	20

Madrid de de 1

El Secretario,  
P. O.

Recibí la licencia:  
El Interesado,

*En el expediente figura firmado el re-  
cibo de la licencia.*

El expediente fué inventariado en







# Negociado de

Libro

10

Talón núm.

112



Corresponde a licencia solicitada por D. Juan  
González  
 sobre construcción de fincas en la calle  
de Morcillo en vuelta a la de  
Poniente

expedida en 24 de Octubre de 1916  
 por acuerdo del Excmo. Ayuntamiento  
 fecha 20 del actual

Datos que se han tenido en cuenta para el empleo del timbre que  
 figura en este talón, según informe del Arquitecto municipal de  
 la 1ª Sección del Ensanche

	METROS cuadrados.		PESETAS
Superficie horizontal de la finca.....	3230	Hasta 250 metros cua- drados.....	50.
		Por id. de exceso.	
Superficie de ensanche en sentido horizontal.		Hasta 100 metros cua- drados en sentido ho- rizontal de nueva planta.....	
		Por id. de exceso.	
Superficie de ensanche en sentido vertical..		Hasta 250 metros cua- drados.....	
		Por id. de exceso.	
TOTAL.....		TOTAL.....	50.

-Madrid 11 de Enero de 1917

El Secretario,  
 P. O.

Recibí la licencia:  
 El Interesado,

Antonio Fernández

El expediente fué inventariado en







Negociado de *Ensanche*

Libro *10*

Talón núm. *173*



Corresponde a licencia:

*M. de Urquijo*

sobre *construcción de un pabellón en*  
*la Calle de Lopez de Hoyos 5.*

expedida en *30* de *Octubre* de *1916*  
por acuerdo del *8.º Ayuntamiento*  
fecha *27.*

Datos que se han tenido en cuenta para el empleo del timbre que  
figura en este talón, según informe del Arquitecto municipal de  
la *1.ª* Sección del *Ensanche*

	METROS cuadrados.		PESETAS
Superficie horizontal de la finca.....	<i>91727</i>	Hasta 250 metros cua- drados.....	<i>27.00</i>
		Por id. de exceso.	
Superficie de ensanche en sentido horizontal.		Hasta 100 metros cua- drados en sentido ho- rizontal de nueva planta.....	
		Por id. de exceso.	
Superficie de ensanche en sentido vertical..		Hasta 250 metros cua- drados.....	
		Por id. de exceso.	
TOTAL.....		TOTAL.....	<i>27.00</i>

Madrid *11* de *Nov* de *1917*


El Secretario,  
P. O.

Recibí la licencia:

El Interesado,

El expediente fué inventariado en







Negociado de *Ensanche*

Libro *10*

Talón núm. *174*



Corresponde a licencia solicitada por D. *José*  
*Alonso*  
sobre construcción de nueva casa  
en la Calle de Benito Gutiérrez  
n.º *7*.

expedida en *30* de *Octubre* del *1916*  
por acuerdo del *6.º* ayuntamiento  
fecha *27*.

Datos que se han tenido en cuenta para el empleo del timbre que  
figura en este talón, según informe del Arquitecto municipal de  
la *1.ª* Sección del *Ensanche*

	METROS cuadrados.	PESETAS
Superficie horizontal de <i>mejor</i> la finca..... <i>de 250</i>	Hasta 250 metros cua- drados.....	<i>50</i>
	Por id. .... de exceso.	
Superficie de ensanche en sentido horizontal.	Hasta 100 metros cua- drados en sentido ho- rizontal de nueva planta... ..	
	Por id. .... de exceso.	
Superficie de ensanche en sentido vertical.. <i>31980</i>	Hasta 250 metros cua- drados.....	<i>25</i>
	Por id. .... de exceso.	
TOTAL.....	TOTAL.....	<i>75</i>

Madrid *15* de *enero* de *1917*

El Secretario,  
P. O.

*Bernardo Quintana*

Recibí la licencia:  
El Interesado,

El expediente fué inventariado en .....







Negociado de *Ensanche*

Libro *80*

Talón núm. *179*



Corresponde a licencia solicitada por *los Srs.*  
*Sempere y Stacil*  
sobre *construcción de un cobertizo*  
*y chorrero en la casa n.º 86*  
*de la Calle de Castello*

expedida en *30* de *Octubre* de *1916*  
por acuerdo del *6.º* Ayuntamiento  
fecha *27*

Datos que se han tenido en cuenta para el empleo del timbre que  
figura en este talón, según informe del Arquitecto municipal de  
la *2.ª* Sección del *Ensanche*

	METROS cuadrados.		PESETAS
Superficie horizontal de la finca.....		Hasta 250 metros cua- drados.....	
		Por id. .... de exceso.	
Superficie de ensanche en sentido horizontal.	<i>60.20</i>	Hasta 100 metros cua- drados en sentido ho- rizontal de nueva planta... ..	<i>10.00</i>
		Por id. .... de exceso.	
Superficie de ensanche en sentido vertical..		Hasta 250 metros cua- drados.....	
		Por id. .... de exceso.	
TOTAL.....		TOTAL.....	<i>10.00</i>

Madrid *21* de *Noviembre* de *1916*

El Secretario,  
P. O.

Recibí la licencia:  
El Interesado,

*Genoveva Bruna*

El expediente fué inventariado en .....

licencia para construcción de nueva planta y ensanche de edificios







Negociado de Ensanche

Libro 10.

Talón núm 146.



Corresponde a licencia solicitada por los Sres.  
D. Sebastián Cordero y D. Clemente Muñoz  
sobre construcción de finca en la calle  
del General Orasí, entre Castillo y  
Príncipe de Vergara

expedida en 30 de Octubre de 1916  
por acuerdo del Excmo. Ayuntamiento  
fecha 27

Datos que se han tenido en cuenta para el empleo del timbre que  
figura en este talón, según informe del Arquitecto municipal de  
la 2ª Sección del Ensanche

	METROS cuadrados.		PESETAS
Superficie horizontal de la finca.....	<u>1794 m<sup>2</sup></u>	Hasta 250 metros cua- drados.....	<u>50</u> + <u>4</u>
		Por id. .... de exceso.	
Superficie de ensanche en sentido horizontal.		Hasta 100 metros cua- drados en sentido ho- rizontal de nueva planta... ..	
		Por id. .... de exceso.	
Superficie de ensanche en sentido vertical..		Hasta 250 metros cua- drados.....	
		Por id. .... de exceso.	
TOTAL.....		TOTAL.....	<u>50</u> + <u>4</u>

Madrid 19 de Enero de 1917  
El Secretario,  
P. O.

Recibí la licencia:  
El Interesado

Clemente Muñoz

El expediente fué inventariado en .....

licencia para construcción de nueva planta y ensanche de edificios







Negociado de

*Ensanche*

Libro

*10.*

Talón núm.

*177.*



Corresponde a licencia solicitada por D. *Juanes*

*ed Mendez*

sobre

*construcción de una finca  
en la calle de Coronas no 8.*

expedida en

*30*

de

*Octubre*

de

*1916*

por acuerdo del

*G.º ayuntamiento*

fecha

*27.*

Datos que se han tenido en cuenta para el empleo del timbre que  
figura en este talón, según informe del Arquitecto municipal de  
la *1.ª* Sección del *Ensanche*

	METROS cuadrados.		PESETAS
Superficie horizontal de la finca.....	<i>214.88</i>	Hasta 250 metros cua- drados.....	<i>Lo..</i>
		Por id. .... de exceso.	
Superficie de ensanche en sentido horizontal.		Hasta 100 metros cua- drados en sentido ho- rizontal de nueva planta... ..	
		Por id. .... de exceso.	
Superficie de ensanche en sentido vertical..		Hasta 250 metros cua- drados.....	
		Por id. .... de exceso.	
TOTAL.....		TOTAL.....	<i>Lo..</i>

Madrid de de 1

El Secretario,  
P. O.

18 MAR 1924

Recibí la licencia:

El Interesado,

*José María Leñero*

El expediente fué inventariado en



*[Faint, illegible handwritten text and a signature]*



# Negociado de

Libro

10.

Talón núm.

148.



Corresponde a licencia solicitada por D. *Manuel Castro*

sobre *aumento de piso y revoco de la finca Frapolgar n.º 15 de pda*

expedida en *4* de *Abre* de *1916*  
por acuerdo del *Brmo ayuntamiento*  
fecha *4 del actual*

Datos que se han tenido en cuenta para el empleo del timbre que figura en este talón, según informe del Arquitecto municipal de la *1.ª* Sección del *Manuel*

	METROS cuadrados.		PESETAS
Superficie horizontal de la finca.....		Hasta 250 metros cuadrados.....	
<i>Manuel</i>	<i>Manuel</i>	Por id. .... de exceso.	
Superficie de ensanche en sentido horizontal.	<i>200</i>	Hasta 100 metros cuadrados en sentido horizontal de nueva planta... ..	<i>10</i>
		Por id. .... de exceso.	
Superficie de ensanche en sentido vertical..	<i>176</i>	Hasta 250 metros cuadrados.....	<i>10</i>
	<i>12</i>	Por id. .... de exceso.	
TOTAL.....		TOTAL.....	<i>20</i>

Madrid de de 1

9 NOV 1916

El Secretario,  
P. O.

Recibí la licencia:  
El Interesado,

*Manuel Castro*

El expediente fué inventariado en



117

inter

de

San Juan



# Negociado de

Libro

10

Talón num.

149.



Corresponde a licencia solicitada por D. Francisco Moreno  
sobre construcción de finca en la  
calle Rafael Calvo nº 6 prop.

expedida en 8 de Nov de 1916  
por acuerdo del Excmo. Ayuntamiento  
fecha 4.

Datos que se han tenido en cuenta para el empleo del timbre que  
figura en este talón, según informe del Arquitecto municipal de  
la 1ª Sección del Urbanismo

	METROS cuadrados.		PESETAS
Superficie horizontal de la finca.....	389 60	Hasta 250 metros cua- drados.....	50 -
		Por id. de exceso.	
Superficie de ensanche en sentido horizontal.		Hasta 100 metros cua- drados en sentido ho- rizontal de nueva planta... ..	
		Por id. de exceso.	
Superficie de ensanche en sentido vertical..		Hasta 250 metros cua- drados.....	
		Por id. de exceso.	
TOTAL.....		TOTAL.....	50 -

Madrid 26 de Setre de 1916

El Secretario,  
P. O.

Recibí la licencia:

El Interesado,

Francisco Moreno

El expediente fué inventariado en

Licencia para construcción de nueva planta y ensanche de finca







# Negociado de

Libro 10.

Talón núm. 180.



Corresponde a licencia solicitada por D. Hde-

onso Soto  
sobre construcción de vivienda  
en la calle Rodriguez San  
Pedro nº 3.

expedida en 8 de Noie de 1916  
por acuerdo del Consejo Ayunt.  
fecha 14.

Datos que se han tenido en cuenta para el empleo del timbre que  
figura en este talón, según informe del Arquitecto municipal de  
la 1ª Sección del cuadrante

	METROS cuadrados.		PESETAS
Superficie horizontal de la finca.....	<u>56 69</u>	Hasta 250 metros cua- drados.....	<u>25 -</u>
		Por id. de exceso.	
Superficie de ensanche en sentido horizontal.		Hasta 100 metros cua- drados en sentido ho- rizontal de nueva planta... ..	
		Por id. de exceso.	
Superficie de ensanche en sentido vertical..		Hasta 250 metros cua- drados.....	
		Por id. de exceso.	
TOTAL.....		TOTAL.....	<u>25 4</u>

Madrid 10 de Oct de 1916

El Secretario,  
P. O.

Recibí la licencia:  
El Interesado,

B.O.  
Honorio Soto

El expediente fué inventariado en







# Negociado de

Libro 12

Talón núm. 181



Corresponde a licencia solicitada por D. Mariano  
García Santanero  
sobre construcción de finca en  
la calle de García de Paredes n.º 20

expedida en 8 de Nov de 1916  
por acuerdo del Consejo Municipal  
fecha 21

Datos que se han tenido en cuenta para el empleo del timbre que  
figura en este talón, según informe del Arquitecto municipal de  
la 1.ª Sección del Urbanismo

	METROS cuadrados.		PESETAS
Superficie horizontal de la finca.....	<u>492 59</u>	Hasta 250 metros cua- drados.....	<u>50 -</u>
		Por id. de exceso.	
Superficie de ensanche en sentido horizontal.		Hasta 100 metros cua- drados en sentido ho- rizontal de nueva planta.....	
		Por id. de exceso.	
Superficie de ensanche en sentido vertical..		Hasta 250 metros cua- drados.....	
		Por id. de exceso.	
TOTAL.....		TOTAL.....	<u>50 -</u>

Madrid 8 de Nov de 1916

El Secretario,  
P. O.

Recibí la licencia:  
El Interesado,

Mariano García

El expediente fué inventariado en









15 NOV 1916

Negociado de

bro

10

Talón núm.

182



15 NOV 1916

A.0046985

Corresponde a licencia solicitada por D. Hernández  
sobre construcción de casa en la  
calle de Feijoo n.º 8.

expedida en 8 de Nov de 1916  
por acuerdo del Excmo Ayuntamiento  
fecha 14.

Datos que se han tenido en cuenta para el empleo del timbre que  
figura en este talón, según informe del Arquitecto municipal de  
la 1.ª Sección del Urbanismo

	METROS cuadrados.		PESETAS
Superficie horizontal de la finca.....	326 68	Hasta 250 metros cua- drados.....	50
		Por íd. de exceso.	
Superficie de ensanche en sentido horizontal.		Hasta 100 metros cua- drados en sentido ho- rizontal de nueva planta.....	
		Por íd. de exceso.	
Superficie de ensanche en sentido vertical..		Hasta 250 metros cua- drados.....	
		Por íd. de exceso.	
TOTAL.....		TOTAL.....	50

Madrid 29 de Nov de 1916

El Secretario,  
P. O.

Recibí la licencia:  
El Interesado,

y plano de tira de  
medidas.

El expediente fué inventariado en







# Negociado de

Libro 10.

Talón núm. 183



Corresponde a licencia solicitada por D. Morino Schultz

sobre construcción de dos cobertizos  
en la Fábrica de Lamparas de la  
calle de Fray Luis de Serín

expedida en 8 de Nov de 1916  
por acuerdo del Concejo Municipal  
fecha 14

Datos que se han tenido en cuenta para el empleo del timbre que  
figura en este talón, según informe del Arquitecto municipal de  
la 3ª Sección del Urbanismo

	METROS cuadrados.		PESETAS
Superficie horizontal de la finca.....		Hasta 250 metros cua- drados.....	
		Por id. .... de exceso.	
Superficie de ensanche en sentido horizontal.	166	Hasta 100 metros cua- drados en sentido ho- rizontal de nueva planta... ..	25
		Por id. .... de exceso.	
Superficie de ensanche en sentido vertical..		Hasta 250 metros cua- drados.....	
		Por id. .... de exceso.	
TOTAL.....		TOTAL.....	25

Madrid de de 1

El Secretario,  
P. O.

Recibí la licencia:  
El Interesado,

El expediente fué inventariado en







# Negociado de

Libro

10

Talón núm.

184.



Corresponde a licencia solicitada por D. Nicolás

sobre obras de ampliación en el  
hotel n.º 36. del 8.º de la baste-  
llero

expedida en 8 de Mar de 1916.  
por acuerdo del Consejo de  
fecha 6 del actual

Datos que se han tenido en cuenta para el empleo del timbre que  
figura en este talón, según informe del Arquitecto municipal de  
la 4.ª Sección del Urbanismo

	METROS cuadrados.		PESETAS
Superficie horizontal de la finca.....		Hasta 250 metros cua- drados.....	
		Por id. .... de exceso.	
Superficie de ensanche en sentido horizontal.		Hasta 100 metros cua- drados en sentido ho- rizontal de nueva planta... ..	
		Por id. .... de exceso.	
Superficie de ensanche en sentido vertical..	<u>50/40</u>	Hasta 250 metros cua- drados.....	<u>10</u>
		Por id. .... de exceso.	
TOTAL.....		TOTAL.....	<u>10</u>

Madrid 27 de Oct de 1916

El Secretario,  
P. O.

Recibí la licencia:  
El Interesado,

Nicolás

El expediente fué inventariado en







Negociado de

Libro

10.

Talón núm.

185.



Corresponde a licencia solicitada por D. Gerardo Arquiellés

sobre construcción de finca en un solar sito en la calle de Navacero s/nº 29 provº

expedida en 8 de Noviembre de 1916 por acuerdo del pleno Ayuntamiento fecha 4.

Datos que se han tenido en cuenta para el empleo del timbre que figura en este talón, según informe del Arquitecto municipal de la 1ª Sección del Insanable

	METROS cuadrados.		PESETAS
Superficie horizontal de la finca.....	240	Hasta 250 metros cuadrados.....	25
		Por id. de exceso.....	
Superficie de ensanche en sentido horizontal.		Hasta 100 metros cuadrados en sentido horizontal de nueva planta.....	
		Por id. de exceso.....	
Superficie de ensanche en sentido vertical..		Hasta 250 metros cuadrados.....	
		Por id. de exceso.....	
TOTAL.....		TOTAL.....	25

Madrid 29 de Noviembre de 1916

El Secretario,  
P. O.

Recibí la licencia:

El Interesado,

O. b. Gerardo Arquiellés

El expediente fué inventariado en

licencia para construcción de nueva planta y ensanche de edificios.







# Negociado de

Libro

10.

Talón núm.

186



Corresponde a licencia solicitada por D.

Juanes  
sobre construcción de finca en un  
solar sito en la calle de Navarez  
de Prado

expedida en 10 de Abril de 1916  
por acuerdo del Consejo Municipal  
fecha 20 de Octubre 1916

Datos que se han tenido en cuenta para el empleo del timbre que  
figura en este talón, según informe del Arquitecto municipal de  
la 2ª Sección del Ayuntamiento

	METROS cuadrados.		PESETAS
Superficie horizontal de la finca.....	119.50	Hasta 250 metros cua- drados.....	25
		Por id. de exceso.	
Superficie de ensanche en sentido horizontal.		Hasta 100 metros cua- drados en sentido ho- rizontal de nueva planta.....	
		Por id. de exceso.	
Superficie de ensanche en sentido vertical..		Hasta 250 metros cua- drados.....	
		Por id. de exceso.	
TOTAL.....		TOTAL.....	25

Madrid 12 de Marzo de 1919.

El Secretario,  
P. O.

Recibí la licencia:

El Interesado

Por la Propiedad Cooperativa  
Juan Juanes

como dueño.

Luis Barral

El expediente fué inventariado en

Licencia para construcción de nueva planta y ensanche de edificios.







# Negociado de

Libro

11.

Talón núm.

187.



Corresponde a licencia solicitada por D. Francisco Aguilera sobre construcción de dos pabellones de planta baja y garaje y otros de planta baja en el interior del solar n.º 46 Moderno de la calle Plaza de Loran expedida en 14 de Abril de 1916 por acuerdo del Excmo. Ayuntamiento fecha 10

Datos que se han tenido en cuenta para el empleo del timbre que figura en este talón, según informe del Arquitecto municipal de la 1.ª Sección del ensanche

	METROS cuadrados.		PESETAS
Superficie horizontal de la finca.....	400 m	Hasta 250 metros cuadrados.....	50
		Por id. de exceso.	
Superficie de ensanche en sentido horizontal.		Hasta 100 metros cuadrados en sentido horizontal de nueva planta.....	
		Por id. de exceso.	
Superficie de ensanche en sentido vertical..		Hasta 250 metros cuadrados.....	
		Por id. de exceso.	
TOTAL.....		TOTAL.....	50

Madrid de de 1

El Secretario,  
P. O.

11 DIC 1916

Recibí la licencia:

El Interesado,

P. O.

Francisco Aguilera

El expediente fue inventariado en

Licencia para construcción de nueva planta y ensanche de edificios.









Negociado de

Libro

10.

Talón núm.

188.

Corresponde a licencia solicitada por D.

Delisa

sobre construcción de casa y nave  
en el solar n.º 61 y 63 de la calle  
de Segovia

expedida en 12 de Nbre de 1916  
por acuerdo del Excmo Ayuntamiento  
fecha 10.

Datos que se han tenido en cuenta para el empleo del timbre que  
figura en este talón, según informe del Arquitecto municipal de  
la 3ª Sección del Urbanismo

	METROS cuadrados.		PESETAS
Superficie horizontal de la finca.....	725 80	Hasta 250 metros cua- drados.....	50.
		Por íd. de exceso.	
Superficie de ensanche en sentido horizontal.		Hasta 100 metros cua- drados en sentido ho- rizontal de nueva planta.....	
		Por íd. de exceso.	
Superficie de ensanche en sentido vertical..		Hasta 250 metros cua- drados.....	
		Por íd. de exceso.	
TOTAL.....		TOTAL.....	50.

Madrid 2 de Enero de 1917

El Secretario,  
P. O.

Recibí la licencia:

El Interesado,

P. O. Pantaleon Tarabo

*[Signature]*

El expediente fué inventariado en

Licencia para construcción de nueva planta y ensanche de edificios.







Negociado de

Libro

107

Talón núm.

189.



Corresponde a licencia solicitada por D. *Morales*  
*Morales*  
 sobre construcción de casa en la  
 calle Jordán nº 19

expedida en 14 de *Noviembre* de 1916  
 por acuerdo del *Concejo Municipal*  
 fecha 10.

Datos que se han tenido en cuenta para el empleo del timbre que  
 figura en este talón, según informe del Arquitecto municipal de  
 la *1ª* Sección del *Ensanche*

	METROS cuadrados.		PESETAS
Superficie horizontal de la finca.....	395.90	Hasta 250 metros cua- drados.....	50.
		Por íd. de exceso.	
Superficie de ensanche en sentido horizontal.		Hasta 100 metros cua- drados en sentido ho- rizontal de nueva planta.....	
		Por íd. de exceso.	
Superficie de ensanche en sentido vertical..		Hasta 250 metros cua- drados.....	
		Por íd. de exceso.	
TOTAL.....		TOTAL.....	50.

Madrid 1ª de *Diciembre* de 1916

El Secretario,  
 P. O.

Recibí la licencia:  
 El Interesado,

*Antonio Morales*

El expediente fué inventariado en

Licencia para construcción de nueva planta y ensanche de edificios.



11

21



# Negociado de

Libro

Talón núm.



Corresponde a licencia solicitada por D. *Antaquis*

sobre *construcción de casa en la*  
*calle Guesada n.º 5.*

expedida en *14* de *Nov* de *1916*  
por acuerdo del *Excmo Ayuntamiento*  
fecha *10*.

Datos que se han tenido en cuenta para el empleo del timbre que  
figura en este talón, según informe del Arquitecto municipal de  
la *1.ª* Sección del *ensanche*

	METROS cuadrados.		PESETAS
Superficie horizontal de la finca.....	<i>195</i>	Hasta 250 metros cua- drados.....	<i>25</i>
		Por id. de exceso.	
Superficie de ensanche en sentido horizontal.		Hasta 100 metros cua- drados en sentido ho- rizontal de nueva planta.....	
		Por id. de exceso.	
Superficie de ensanche en sentido vertical..		Hasta 250 metros cua- drados.....	
		Por id. de exceso.	
TOTAL.....		TOTAL.....	<i>25</i>

Madrid *16* de *enero* de *1917*

El Secretario,  
P. O.

Recibí la licencia:

El Interesado,

*P.O. Cesar Alvarez*

El expediente fué inventariado en

Licencia para construcción de nueva planta y ensanche de edificios.







Negociado de

ro 10.

Talón núm. 191.



Corresponde a licencia solicitada por D. José Muñoz en nombre de D. Francisco del Río sobre construcción de una casa en la calle de Ferriz nº 48. con vuelta a la de Molinero.

expedida en 14 de Noviembre de 1916 por acuerdo del Consejo Ayuntamiento fecha 10.

Datos que se han tenido en cuenta para el empleo del timbre que figura en este talón, según informe del Arquitecto municipal de la 2ª Sección del Ensanche

	METROS cuadrados.		PESETAS
Superficie horizontal de la finca.....	325 92	Hasta 250 metros cuadrados.....	50
		Por id. .... de exceso.	
Superficie de ensanche en sentido horizontal.		Hasta 100 metros cuadrados en sentido horizontal de nueva planta... ..	
		Por id. .... de exceso.	
Superficie de ensanche en sentido vertical..		Hasta 250 metros cuadrados.....	
		Por id. .... de exceso.	
TOTAL.....		TOTAL.....	50

Madrid 14 de Diciembre de 1916

El Secretario,  
P. O.

Recibí la licencia:

El Interesado,

El expediente fué inventariado en

Licencia para construcción de nueva planta y ensanche de edificios.









DIC 1916

Negociado de

Libro 10.

Talón núm. 192.



Corresponde a licencia solicitada por D. Uruando  
de las Foras  
bre construcción de casa en un  
lugar sito en la calle de Fernan-  
dez de los Rios n.º 39 prov.

expedida en 29 de Nov de 1916  
por acuerdo del Consejo Municipal  
fecha 24

Datos que se han tenido en cuenta para el empleo del timbre que  
figura en este talón, según informe del Arquitecto municipal de  
la 1.ª Sección del ensanche

	METROS cuadrados.		PESETAS
Superficie horizontal de la finca.....	4000	Hasta 250 metros cua- drados.....	50
		Por id. .... de exceso.	
Superficie de ensanche en sentido horizontal.		Hasta 100 metros cua- drados en sentido ho- rizontal de nueva planta... ..	
		Por id. .... de exceso.	
Superficie de ensanche en sentido vertical..		Hasta 250 metros cua- drados.....	
		Por id. .... de exceso.	
TOTAL.....		TOTAL.....	50

Madrid 26 de Nov de 1917

El Secretario,  
P. O.

Recibí la licencia:

El Interesado,

R. Lopez...

El expediente fué inventariado en

Licencia para construcción de nueva planta y ensanche de edificios.



11

*[Handwritten signature]*



# Negociado de

Libro 10.

Talón núm. 193.



Corresponde a licencia solicitada por D. Francisco Lencina

sobre construcción de una casa  
en el solar sito en la calle de  
San Juan esquina a la de Morera  
Nieto

Expedida en 29 de Abril de 1916  
por acuerdo del Excmo Ayuntamiento  
fecha 24

Datos que se han tenido en cuenta para el empleo del timbre que  
figura en este talón, según informe del Arquitecto municipal de  
la 3ª Sección del Ensanche

	METROS cuadrados.		PESETAS
Superficie horizontal de la finca.....	499 24	Hasta 250 metros cua- drados.....	50 -
		Por id. de exceso.	
Superficie de ensanche en sentido horizontal.		Hasta 100 metros cua- drados en sentido ho- rizontal de nueva planta.....	
		Por id. de exceso.	
Superficie de ensanche en sentido vertical..		Hasta 250 metros cua- drados.....	
		Por id. de exceso.	
TOTAL.....		TOTAL.....	50

Madrid 19 de Enero de 1917

El Secretario,  
P. O.

Recibí la licencia:

El Interesado,

Francisco Lencina

El expediente fué inventariado en

Licencia para construcción de nueva planta y ensanche de edificios.







# Negociado de

Libro 10

Talón núm. 194.



Corresponde a licencia solicitada por D. Lorenzo de Castro  
sobre construcción de casa en un solar sito en la calle de Manzanares nº 19.

expedida en 29 de Noiembre de 1916  
por acuerdo del Excmo Ayuntamiento  
fecha 24

Datos que se han tenido en cuenta para el empleo del timbre que figura en este talón, según informe del Arquitecto municipal de la Sección del ensanche

	METROS cuadrados.		PESETAS
Superficie horizontal de la finca.....	389 20	Hasta 250 metros cuadrados.....	
		Por íd. .... de exceso.	50 u
Superficie de ensanche en sentido horizontal.		Hasta 100 metros cuadrados en sentido horizontal de nueva planta... ..	
		Por íd. .... de exceso.	
Superficie de ensanche en sentido vertical..		Hasta 250 metros cuadrados.....	
		Por íd. .... de exceso.	
TOTAL.....		TOTAL.....	50 u

Madrid 21 de Diciembre de 1916

El Secretario,  
P. O.

Recibí la licencia:  
El Interesado, JO

Lorenzo de Castro

El expediente fué inventariado en .....







# Negociado de

Libro 10

Talón núm. 195



12 DIC 1916

Correspondiente a licencia solicitada por D. Luis Alvaros

sobre construcción de finca en el solar sito en la calle de Corrijos nº 28.

expedida en 29 de Nbre de 1916 por acuerdo del Excmo Ayunta fecha 22

Datos que se han tenido en cuenta para el empleo del timbre que figura en este talón, según informe del Arquitecto municipal de la 2ª Sección del ensanche

	METROS cuadrados.		PESETAS
Superficie horizontal de la finca.....	446 25	Hasta 250 metros cuadrados.....	50 u
		Por id. .... de exceso.	
Superficie de ensanche en sentido horizontal.		Hasta 100 metros cuadrados en sentido horizontal de nueva planta... ..	
		Por id. .... de exceso.	
Superficie de ensanche en sentido vertical..		Hasta 250 metros cuadrados.....	
		Por id. .... de exceso.	
TOTAL.....		TOTAL.....	50 u

Madrid 27 de febrero de 1917

El Secretario,  
P. O.

Recibi la licencia:

El Interesado,

*Luis Alvaros*  
El expediente fue inventariado en

Licencia para construcción de nueva planta y ensanche de edificios.







# Negociado de

Libro No.

Talón núm. 196.



Corresponde a licencia solicitada por *D.ªs Irs*  
*Buena y Larrea*  
 sobre construcción de muros de  
 cerramiento y medianería en el  
 solar sito en la calle de Iraldo  
 con vuelta a Principe de Vique-  
 na.  
 expedida en 29 de *Nov* de 1916  
 por acuerdo del *Excmo Ayuntamiento*  
 fecha 24

Datos que se han tenido en cuenta para el empleo del timbre que  
 figura en este talón, según informe del Arquitecto municipal de  
 la 2ª Sección del *Excmo Ayuntamiento*

	METROS cuadrados.		PESETAS
Superficie horizontal de la finca <i>num</i> ...	24 81	Hasta 250 metros cua- drados.....	10 -
		Por id. de exceso.	
Superficie de ensanche en sentido horizontal.		Hasta 100 metros cua- drados en sentido ho- rizontal de nueva planta... ..	
		Por id. de exceso.	
Superficie de ensanche en sentido vertical..		Hasta 250 metros cua- drados.....	
		Por id. de exceso.	
TOTAL.....		TOTAL.....	10 -

Madrid 30 de *Oct* de 1916

El Secretario,  
P. O.

Recibí la licencia:  
El Interesado,

*J. Buena y Larrea*

El expediente fué inventariado en

Licencia para construcción de nueva planta y ensanche de edificio







# Negociado de

Libro 10.

Talón núm. 197.



Corresponde a licencia solicitada por D. Francisco Basamora sobre ampliación de pabellón taller en la calle Fray Luis de León nº 4.

expedida en 29 de Noviembre de 1916 por acuerdo del Excmo Ayuntamiento fecha 24.

Datos que se han tenido en cuenta para el empleo del timbre que figura en este talón, según informe del Arquitecto municipal de la 3ª Sección del Ensanche

	METROS cuadrados.		PESETAS
Superficie horizontal de la finca.....		Hasta 250 metros cuadrados.....	
		Por id. .... de exceso.	
Superficie de ensanche en sentido horizontal.	54 54	Hasta 100 metros cuadrados en sentido horizontal de nueva planta... ..	10
		Por id. .... de exceso.	
Superficie de ensanche en sentido vertical..		Hasta 250 metros cuadrados.....	
		Por id. .... de exceso.	
TOTAL.....		TOTAL.....	10

Madrid 2 de Enero de 1916  
El Secretario,  
P. O.

Recibí la licencia:  
El Interesado,

Francisco Basamora  
P. A. *[Signature]*

El expediente fué inventariado en







# Negociado de

Libro 10.

Talón núm. 198.



28 DIC 1916

Corresponde a licencia solicitada por D. Manuel Ortega

sobre elevación de su piso en parte de la casa nº 52. de la calle de Claudio bello

expedida en 29 de Nbre de 1916 por acuerdo del Excmo Ayuntamiento fecha 24

Datos que se han tenido en cuenta para el empleo del timbre que figura en este talón, según informe del Arquitecto municipal de la 2ª Sección del Caserío

	METROS cuadrados.		PESETAS
Superficie horizontal de la finca.....		Hasta 250 metros cuadrados.....	
		Por íd. .... de exceso.	
Superficie de ensanche en sentido horizontal.		Hasta 100 metros cuadrados en sentido horizontal de nueva planta... ..	
		Por íd. .... de exceso.	
Superficie de ensanche en sentido vertical...	40 20	Hasta 250 metros cuadrados.....	10 00
		Por íd. .... de exceso.	
TOTAL.....		TOTAL.....	10 00

Madrid 25 de Enero de 1917.

El Secretario,  
P. O.

Recibí la licencia:

El Interesado,

*[Signature]*

El expediente fué inventariado en .....







# Negociado de

Libro 10.

Talón núm. 199.



Corresponde a licencia solicitada por D. Alfonso  
Martinez Ferrniz  
 sobre construcción de dos galerías en  
el Asilo de Huérfanos del Sagrado  
Corazón de Jesús, blandis bocho  
100.

expedida en 29 de Novre de 1916  
 por acuerdo del Consejo Ayunt.  
 fecha 24.

Datos que se han tenido en cuenta para el empleo del timbre que  
 figura en este talón, según informe del Arquitecto municipal de  
 la 2.ª Sección del Presupuesto

	METROS cuadrados.		PESETAS
Superficie horizontal de la finca.....		Hasta 250 metros cua- drados.....	
		Por id. de exceso.	
Superficie de ensanche en sentido horizontal.		Hasta 100 metros cua- drados en sentido ho- rizontal de nueva planta... ..	
		Por id. de exceso.	
Superficie de ensanche en sentido vertical..	74 82	Hasta 250 metros cua- drados.....	10
		Por id. de exceso.	
TOTAL.....		TOTAL.....	10

Madrid 1.º de Agosto de 1917

El Secretario,  
P. O.

Recibí la licencia:  
 El Interesado,  
 P. O.

Ramon Martinez

El expediente fué inventariado en







# Negociado de

Libro 10.

Talón núm. 200.



Corresponde a licencia solicitada por D. *Gaspar*  
*Alonso*  
sobre *construcción de foso borde-*  
*ral bisperal 72.*

expedida en 29 de *Noie* de 1916  
por acuerdo del *Consejo Ayunt.*  
fecha 24

Datos que se han tenido en cuenta para el empleo del timbre que  
figura en este talón, según informe del Arquitecto municipal de  
la 1ª Sección del *Gaspar*

	METROS cuadrados.		PESETAS
Superficie horizontal de la finca.....	332 50	Hasta 250 metros cua- drados.....	50 u
		Por id. de exceso.	
Superficie de ensanche en sentido horizontal.		Hasta 100 metros cua- drados en sentido ho- rizontal de nueva planta... ..	
		Por id. de exceso.	
Superficie de ensanche en sentido vertical..		Hasta 250 metros cua- drados.....	
		Por id. de exceso.	
TOTAL.....		TOTAL.....	50 u

Madrid 4 de *Enero* de 1917

El Secretario,  
P. O.

Recibi la licencia:  
El Interesado,

*Gaspar Alonso*

El expediente fué inventariado en







# Negociado de



Libro 10.

Talón núm. 101.



Corresponde a licencia solicitada por D. Manuel  
 Lopera Rivero  
 sobre construcción de casas destinadas  
 a "garage", casa vivienda y taller  
 en la calle de Murbas nº 3 con  
 vuelta a Fernandez de la Hoz

expedida en 29 de Noviembre de 1916  
 por acuerdo del Excmo Ayuntamiento  
 fecha 24.

Datos que se han tenido en cuenta para el empleo del timbre que  
 figura en este talón, según informe del Arquitecto municipal de  
 la 1ª Sección del ensanche

	METROS cuadrados.		PESETAS
Superficie horizontal de la finca.....	368 16	Hasta 250 metros cua- drados.....	50 u
		Por id. de exceso.	
Superficie de ensanche en sentido horizontal.		Hasta 100 metros cua- drados en sentido ho- rizontal de nueva planta.....	
		Por id. de exceso.	
Superficie de ensanche en sentido vertical..		Hasta 250 metros cua- drados.....	
		Por id. de exceso.	
TOTAL.....		TOTAL.....	50 u

Madrid 22 de Enero de 1917  
 El Secretario,  
 P. O.

Recibí la licencia:  
 El Interesado,

Manuel G. Rivero

El expediente fué inventariado en







# Negociado de

Libro 10.

Talón núm. 202.



Corresponde a licencia solicitada por D. Antonio  
Bardeiro

sobre ampliación de obra del edi-  
ficio de Fama Industrial Havi-  
no Pensadero sito en la calle del  
Comercio con vuelta a la de Gilez

expedida en 29 de Nov de 1916  
por acuerdo del Consejo Ayunta  
fecha 24.

Datos que se han tenido en cuenta para el empleo del timbre que  
figura en este talón, según informe del Arquitecto municipal de  
la 3ª Sección del Urbanismo

	METROS cuadrados.		PESETAS
Superficie horizontal de la finca.....		Hasta 250 metros cua- drados.....	
		Por id. de exceso.	
Superficie de ensanche en sentido horizontal.	7 50	Hasta 100 metros cua- drados en sentido ho- rizontal de nueva planta.....	10
		Por id. de exceso.	
Superficie de ensanche en sentido vertical..		Hasta 250 metros cua- drados.....	
		Por id. de exceso.	
TOTAL.....		TOTAL.....	10

Madrid 29 de Enero de 1917

El Secretario,  
P. O.

Recibí la licencia:

El Interesado,

P. O.

Manuel Bardeiro

El expediente fué inventariado en







# Negociado de

Libro 10.

Talón núm. 209.



Corresponde a licencia solicitada por *Don Marcelo*  
*Manso y bonipé*  
sobre *ampliación de finca Juan*  
*de Austria nº 1.*

expedida en *29* de *Noie* de *1916*  
por acuerdo del *Excmo Ayuntamiento*  
fecha *24.*

Datos que se han tenido en cuenta para el empleo del timbre que  
figura en este talón, según informe del Arquitecto municipal de  
la *1ª* Sección del *ensanche*

	METROS cuadrados.		PESETAS
Superficie horizontal de la finca.....		Hasta 250 metros cua- drados.....	
		Por íd. de exceso.	
Superficie de ensanche en sentido horizontal.	<i>216 31</i>	Hasta 100 metros cua- drados en sentido ho- rizontal de nueva planta... ..	<i>25</i>
		Por íd. de exceso.	
Superficie de ensanche en sentido vertical..		Hasta 250 metros cua- drados.....	
		Por íd. de exceso.	
TOTAL.....		TOTAL.....	<i>25</i>

Madrid *3* de *Enero* de *1917*

El Secretario,  
P. O.

Recibí la licencia:  
El Interesado,

*P.D.*  
*Pedro Gonzalez*

El expediente fué inventariado en







# Negociado de

Libro 10.

Talón núm. 204.



Corresponde a licencia solicitada por D. Juan Lopez  
sobre construcción de casa de planta  
baja en la calle de los Bañosue-  
ras n.º 8.

expedida en 5 de Dicre de 1916  
por acuerdo del Excmo Ayuntamiento  
fecha 1.º

Datos que se han tenido en cuenta para el empleo del timbre que  
figura en este talón, según informe del Arquitecto municipal de  
la 8 Sección del ensanche

	METROS cuadrados.		PESETAS
Superficie horizontal de la finca.....	<u>146.79</u>	Hasta 250 metros cua- drados.....	<u>25</u>
		Por id. .... de exceso.	
Superficie de ensanche en sentido horizontal.		Hasta 100 metros cua- drados en sentido ho- rizontal de nueva planta... ..	
		Por id. .... de exceso.	
Superficie de ensanche en sentido vertical..		Hasta 250 metros cua- drados.....	
		Por id. .... de exceso.	
TOTAL.....		TOTAL.....	<u>25</u>

Madrid 20 de enero de 1917  
El Secretario,  
P. O.

Recibí la licencia:  
El Interesado,

R. O.  
Andrés López

El expediente fué inventariado en

Licencia para construcción de nueva planta y ensanche de edificios.







# Negociado de

Libro 10.

Talón núm. 205.



Corresponde a licencia solicitada por D. Muñabé  
Excmo  
 sobre construcción de finca en el  
polígono en la calle de Bordaberry  
bisnes nº 74. con vuelta a la  
de Feijoo

expedida en 5 de Septiembre de 1916  
 por acuerdo del Excmo Ayuntamiento  
 fecha 1º

Datos que se han tenido en cuenta para el empleo del timbre que  
 figura en este talón, según informe del Arquitecto municipal de  
 la 1ª Sección del Ensanche

	METROS cuadrados.		PESETAS
Superficie horizontal de la finca.....	180 51	Hasta 250 metros cua- drados.....	25
		Por id. de exceso.	
Superficie de ensanche en sentido horizontal.		Hasta 100 metros cua- drados en sentido ho- rizontal de nueva planta... ..	
		Por id. de exceso.	
Superficie de ensanche en sentido vertical..		Hasta 250 metros cua- drados.....	
		Por id. de exceso.	
TOTAL.....		TOTAL.....	25

Madrid 16 de Enero de 1917  
 El Secretario,  
 P. O.

Recibí la licencia:  
 El Interesado,

Julio Gil

El expediente fué inventariado en



2  
152

075  
152

075  
152





# Negociado de

Libro 10

Talón núm. 206



Corresponde a licencia solicitada por D. *Servilio Fonseca*  
 sobre construcción y ampliación  
 de edificio en la calle de Gervasio  
 de Borobles nº 19.

expedida en 5 de *Dije* de 1916  
 por acuerdo del *Consejo Municipal*  
 fecha 1

Datos que se han tenido en cuenta para el empleo del timbre que  
 figura en este talón, según informe del Arquitecto municipal de  
 la 1ª Sección del *Consorcio*

	METROS cuadrados.		PESETAS
Superficie horizontal de la finca.....	628.32	Hasta 250 metros cua- drados.....	50
		Por id. de exceso.	
Superficie de ensanche en sentido horizontal.	149.06	Hasta 100 metros cua- drados en sentido ho- rizontal de nueva planta.....	25
		Por id. de exceso.	
Superficie de ensanche en sentido vertical..		Hasta 250 metros cua- drados.....	
		Por id. de exceso.	
TOTAL.....		TOTAL.....	75

Madrid 27 de *Enero* de 1917

El Secretario,  
 P. O.

Recibí la licencia:  
 El Interesado,  
*Servilio Fonseca*

El expediente fué inventariado en

Licencia para construcción de nueva planta y ensanche de edificios.



250  
Folios  
1266



# Negociado de

Libro 10.

Talón num. 207.



Corresponde a licencia solicitada por D. Jose  
M. Quirich  
sobre construcción de finca en la  
calle Matallá del Salado nº 2, dpto  
con vuelta a Pedro Muñiz

expedida en 13 de Diciembre de 1916  
por acuerdo del Consejo Municipal  
fecha 9.

Datos que se han tenido en cuenta para el empleo del timbre que  
figura en este talón, según informe del Arquitecto municipal de  
la 3ª Sección del Consueño

	METROS cuadrados.		PESETAS
Superficie horizontal de la finca.....	359 51	Hasta 250 metros cua- drados.....	50
		Por id. .... de exceso.	
Superficie de ensanche en sentido horizontal.		Hasta 100 metros cua- drados en sentido ho- rizontal de nueva planta... ..	
		Por id. .... de exceso.	
Superficie de ensanche en sentido vertical..		Hasta 250 metros cua- drados.....	
		Por id. .... de exceso.	
TOTAL.....		TOTAL.....	50

Madrid 11 de Diciembre de 1916

El Secretario,  
P. O.

Recibí la licencia:

El Interesado,

Jose M. Vazquez

El expediente fue inventariado en







# Negociado de

Libro 10

Talón núm. 268



Corresponde a licencia solicitada por D. Maria  
Ignacia y Juan de Borral  
 sobre construcción de casa en la  
calle de Igual Pardiñas n.º 105.

expedida en 13 de Diciembre de 1916  
 por acuerdo del Concejo Municipal  
 fecha 13.

Datos que se han tenido en cuenta para el empleo del timbre que  
 figura en este talón, según informe del Arquitecto municipal de  
 la 2.ª Sección del Urbanismo

	METROS cuadrados.		PESETAS
Superficie horizontal de la finca.....	<u>499</u>	Hasta 250 metros cua- drados.....	<u>50</u>
		Por id. de exceso.	
Superficie de ensanche en sentido horizontal.		Hasta 100 metros cua- drados en sentido ho- rizontal de nueva planta... ..	
		Por id. de exceso.	
Superficie de ensanche en sentido vertical..		Hasta 250 metros cua- drados.....	
		Por id. de exceso.	
TOTAL.....		TOTAL.....	<u>50</u>

Madrid 18 de Enero de 1917

El Secretario,  
P. O.

Recibí la licencia:

El Interesado,

Carlos Morán

El expediente fué inventariado en







# Negociado de

Libro

10.

Talón núm.

209.



Corresponde a licencia solicitada por D. Joaquín Santos Suarez sobre obras de reforma en la casa Modesto Lafuente con vuelta a la de Espronceda

expedida en 13 de Diciembre de 1916 por acuerdo del Excmo Ayuntamiento fecha 9.

Datos que se han tenido en cuenta para el empleo del timbre que figura en este talón, según informe del Arquitecto municipal de la 1ª Sección del Ensanche

	METROS cuadrados.		PESETAS
Obras reforma			
Superficie horizontal de la finca.....	630	Hasta 250 metros cuadrados.....	10
		Por id. .... de exceso.	
Superficie de ensanche en sentido horizontal.		Hasta 100 metros cuadrados en sentido horizontal de nueva planta.....	
		Por id. .... de exceso.	
Superficie de ensanche en sentido vertical..		Hasta 250 metros cuadrados.....	
		Por id. .... de exceso.	
TOTAL.....		TOTAL.....	10

Madrid 12 de Enero de 1917

El Secretario,  
P. O.

Recibí la licencia:

El Interesado,

Salvador del Valle

El expediente fué inventariado en







# Negociado de

Libro

10.

Talón núm.

210.



Corresponde a licencia solicitada por D. Francisco Mestre  
sobre construcción de Hotel en la  
calle de Mendizábal 87. con  
puerta a la de Romero Robledo

expedida en 13 de Septiembre de 1916  
por acuerdo del Consejo Municipal  
fecha 9.

Datos que se han tenido en cuenta para el empleo del timbre que  
figura en este talón, según informe del Arquitecto municipal de  
la 1ª Sección del Ensanche

	METROS cuadrados.		PESETAS
Superficie horizontal de la finca.....	<u>107 44</u>	Hasta 250 metros cua- drados.....	<u>25</u> u
		Por id. .... de exceso.	
Superficie de ensanche en sentido horizontal.		Hasta 100 metros cua- drados en sentido ho- rizontal de nueva planta... ..	
		Por id. .... de exceso.	
Superficie de ensanche en sentido vertical..		Hasta 250 metros cua- drados.....	
		Por id. .... de exceso.	
TOTAL.....		TOTAL.....	<u>25</u> u

Madrid 11 de Septiembre de 1916  
El Secretario,  
P. O.

Recibí la licencia:  
El Interesado,

Francisco Mestre

El expediente fué inventariado en

Licencia para construcción de nueva planta y ensanche de edificios.







Negociado de

Libro

15

Talón num.

211



Corresponde a licencia solicitada por D. *Jaime*  
*Mateu y Ruiz de Torres*  
sobre *construcción de casa D. Donnell*  
*25.*

expedida en *13* de *Oct* de *1916*  
por acuerdo del *Consejo Ayunt.*  
fecha *19.*

Datos que se han tenido en cuenta para el empleo del timbre que  
figura en este talón, según informe del Arquitecto municipal de  
la *2ª* Sección del *Insanidad*

	METROS cuadrados.		PESETAS
Superficie horizontal de la finca.....	<i>339 30</i>	Hasta 250 metros cua- drados.....	<i>50</i>
		Por id. de exceso.	
Superficie de ensanche en sentido horizontal.		Hasta 100 metros cua- drados en sentido ho- rizontal de nueva planta.....	
		Por id. de exceso.	
Superficie de ensanche en sentido vertical..		Hasta 250 metros cua- drados.....	
		Por id. de exceso.	
TOTAL.....		TOTAL.....	<i>50</i>

Madrid *12* de *Enero* de *1917*

El Secretario,  
P. O.


Recibí la licencia:  
El Interesado,

*P. A. Rogelio Guirao*

El expediente fué inventariado en

Licencia para construcción de nueva planta y ensanche de edificios.







# Negociado de

Libro 10.

Talón núm. 212.



Corresponde a licencia solicitada por D. Salustiano de Francisco Paredes sobre construcción de casa Nueva de tierra en n.º

expedida en 13 de Dto de 1916 por acuerdo del Consejo de Ayuntamiento fecha 13.

Datos que se han tenido en cuenta para el empleo del timbre que figura en este talón, según informe del Arquitecto municipal de la 1ª Sección del ensanche

	METROS cuadrados.		PESETAS
Superficie horizontal de la finca.....	240 u	Hasta 250 metros cuadrados.....	25 u
		Por id. de exceso.	
Superficie de ensanche en sentido horizontal.		Hasta 100 metros cuadrados en sentido horizontal de nueva planta.....	
		Por id. de exceso.	
Superficie de ensanche en sentido vertical..		Hasta 250 metros cuadrados.....	
		Por id. de exceso.	
TOTAL.....		TOTAL.....	25 u

Madrid 11 de Enero de 1917

El Secretario,  
P. O.

Recibí la licencia:

El Interesado,

Salustiano de Francisco Paredes

El expediente fué inventariado en

Licencia para construcción de nueva planta y ensanche de edificios.







# Negociado de

Libro 10.

Talón núm. 213.



Corresponde a licencia solicitada por D. *Andrés Guerra*  
sobre aumento de *puerto* a *una pa-*  
*bellon* interior sito en la  
*Avenida de Menéndez Pelayo*  
*nº 69 pral.*

expedida en 13 de *Julio* de 1916  
por acuerdo del *Concejo Municipal*  
fecha *9*.

Datos que se han tenido en cuenta para el empleo del timbre que  
figura en este talón, según informe del Arquitecto municipal de  
la 3ª Sección del *ensanche*

	METROS cuadrados.		PESETAS
Superficie horizontal de la finca.....		Hasta 250 metros cua- drados.....	
		Por id. de exceso.	
Superficie de ensanche en sentido horizontal.		Hasta 100 metros cua- drados en sentido ho- rizontal de nueva planta.....	
		Por id. de exceso.	
Superficie de ensanche en sentido vertical..	126 96	Hasta 250 metros cua- drados.....	10 u
		Por id. de exceso.	
TOTAL.....		TOTAL.....	10 u

Madrid 24 de

*enero* de 1917

El Secretario,  
P. O.

Recibi la licencia:

El Interesado,

*Andrés Guerra*

El expediente fué inventariado en

Licencia para construcción de nueva planta y ensanche de edificios.







# Negociado de

Libro 10.

Talón núm. 914.



Corresponde a licencia solicitada por D. José  
M. Gureche  
sobre construcción de casa P. de  
Sto M. de la bobaza 27.

expedida en 13 de Julio de 1916  
por acuerdo del Consejo Municipal  
fecha 2.

Datos que se han tenido en cuenta para el empleo del timbre que  
figura en este talón, según informe del Arquitecto municipal de  
la 2.ª Sección del ensanche

	METROS cuadrados.		PESETAS
Superficie horizontal de la finca.....	<u>357.92</u>	Hasta 250 metros cua- drados.....	<u>50</u>
		Por id. de exceso.	
Superficie de ensanche en sentido horizontal.		Hasta 100 metros cua- drados en sentido ho- rizontal de nueva planta.....	
		Por id. de exceso.	
Superficie de ensanche en sentido vertical..		Hasta 250 metros cua- drados.....	
		Por id. de exceso.	
TOTAL.....		TOTAL.....	<u>50</u>

Madrid 11 de Julio de 1916

El Secretario,  
P. O.

Recibí la licencia:  
El Interesado,

José M. Vargués  
El expediente fué inventariado en

Licencia para construcción de nueva planta y ensanche de edificios.



Región de

Libro

XXXX

200

71



# Negociado de

Libro 10.

Talón núm. 215



Corresponde a licencia solicitada por D. Severo  
Gómez Bardo  
 sobre construcción de casa en el  
interior del solar nº 10 final  
de la calle de Juan Dugué

expedida en 20 de Octubre de 1916  
 por acuerdo del Excmo. Ayuntamiento  
 fecha 12

Datos que se han tenido en cuenta para el empleo del timbre que  
 figura en este talón, según informe del Arquitecto municipal de  
 la 9ª Sección del Ensanche

	METROS cuadrados.		PESETAS
Superficie horizontal de la finca.....	<u>149 67</u>	Hasta 250 metros cua- drados.....	<u>25</u> <u>u</u>
		Por id. .... de exceso.	
Superficie de ensanche en sentido horizontal.		Hasta 100 metros cua- drados en sentido ho- rizontal de nueva planta... ..	
		Por id. .... de exceso.	
Superficie de ensanche en sentido vertical..		Hasta 250 metros cua- drados.....	
		Por id. .... de exceso.	
TOTAL.....		TOTAL.....	<u>25</u> <u>u</u>

Madrid 6 de Febrero de 1917

El Secretario,  
 P. O.

Recibí la licencia:  
 El Interesado,

Severo Gómez

El expediente fué inventariado en .....

licencia para construcción de nueva planta y ensanche de edificios.







# Negociado de

Libro 10.

Talón núm. 916.



Corresponde a licencia solicitada por D. Luis

sobre construcción de casa en un solar del P<sup>o</sup> de las Delicias con vuelta a la de Murais

expedida en 2<sup>o</sup> de Abril de 1916 por acuerdo del Excmo. Ayuntamiento fecha 15.

Datos que se han tenido en cuenta para el empleo del timbre que figura en este talón, según informe del Arquitecto municipal de la 3<sup>a</sup> Sección del Ensanche

	METROS cuadrados.		PESETAS
Superficie horizontal de la finca.....	392 u	Hasta 250 metros cuadrados.....	50 v
		Por íd. .... de exceso.	
Superficie de ensanche en sentido horizontal.		Hasta 100 metros cuadrados en sentido horizontal de nueva planta... ..	
		Por íd. .... de exceso.	
Superficie de ensanche en sentido vertical..		Hasta 250 metros cuadrados.....	
		Por íd. .... de exceso.	
TOTAL.....		TOTAL.....	50 u

Madrid 24 de Enero de 1917

El Secretario,  
P. O.

Recibí la licencia:  
El Interesado,

P. O.  
Rafael G. Jimenez

El expediente fué inventariado en







# Negociado de

Libro

Talón núm.

917.



Corresponde a licencia solicitada por D. Pablo

*Font*

sobre construcción de pabellones  
en el interior de la finca n.º 4.  
de la calle de las Cambreras  
Quinta del Abadimon

expedida en 20 de Mayo de 1916  
por acuerdo del Excmo. Ayuntamiento  
fecha 15

Datos que se han tenido en cuenta para el empleo del timbre que  
figura en este talón, según informe del Arquitecto municipal de  
la 3.ª Sección del Ensanche

	METROS cuadrados.		PESETAS
Superficie horizontal de la finca.....		Hasta 250 metros cua- drados.....	
		Por íd. de exceso.	
Superficie de ensanche en sentido horizontal.	279 36	Hasta 100 metros cua- drados en sentido ho- rizontal de nueva planta... ..	25 u
		Por íd. de exceso.	
Superficie de ensanche en sentido vertical..		Hasta 250 metros cua- drados.....	
		Por íd. de exceso.	
TOTAL.....		TOTAL.....	25 u

Madrid 19 de Mayo de 1917

El Secretario,  
P. O.

Recibí la licencia:

El Interesado,

*P. P. Pablo Font*  
*Joaquín Abia*

El expediente fué inventariado en







Negociado de

Libro 10.

Talón núm.

218.



responde a licencia solicitada por D. *Fran-*

*co Moliz*  
sobre *construcción de casa en el*  
*lugar n.º 61. al lado prov. de la calle*  
*Blasco de Garay*

expedida en 20 de *Sept* de 1916  
por acuerdo del *Consejo Ayunt.*  
fecha 15

Datos que se han tenido en cuenta para el empleo del timbre que  
figura en este talón, según informe del Arquitecto municipal de  
la 1ª Sección del *Insanidad*

	METROS cuadrados.		PESETAS
Superficie horizontal de la finca.....	396 u	Hasta 250 metros cua- drados.....	50 u
		Por id. de exceso.	
Superficie de ensanche en sentido horizontal.		Hasta 100 metros cua- drados en sentido ho- rizontal de nueva planta.....	
		Por id. de exceso.	
Superficie de ensanche en sentido vertical..		Hasta 250 metros cua- drados.....	
		Por id. de exceso.	
TOTAL.....		TOTAL.....	50 u

Madrid 12 de *Sept* de 1916

El Secretario,  
P. O.

Recibí la licencia:  
El Interesado,

*Fernando*

El expediente fué inventariado en

*avisar a Ruiz para*  
*reintegrar*  
Ayuntamiento de Madrid



11 de Enero 218

*Señor*





Negociado de

Libro

10.

Talón núm.

219.



Corresponde a licencia solicitada por D. Francisco Mender  
sobre construcción de casa en la  
calle Blasos de Garay n.º 61.  
proba

expedida en 20 de Diciembre de 1916  
por acuerdo del Consejo Ayunt.  
fecha 15

Datos que se han tenido en cuenta para el empleo del timbre que  
figura en este talón, según informe del Arquitecto municipal de  
la 1.ª Sección del Ensanche

	METROS cuadrados.		PESETAS
Superficie horizontal de la finca.....	393	Hasta 250 metros cua- drados.....	50
		Por íd. de exceso.	
Superficie de ensanche en sentido horizontal.		Hasta 100 metros cua- drados en sentido ho- rizontal de nueva planta.....	
		Por íd. de exceso.	
Superficie de ensanche en sentido vertical..		Hasta 250 metros cua- drados.....	
		Por íd. de exceso.	
TOTAL.....		TOTAL.....	50

Madrid 16 de Febrero de 1917

El Secretario,  
P. O.

Recibí la licencia:  
El Interesado,

Romando

El expediente fué inventariado en







# Negociado de

Libro 10.

Talón núm. 220.



Corresponde a licencia solicitada por D. Ordo  
Pastor Diaz, Director del Mont de  
 sobre ejercicio de obras para la  
restitución de estufa en el este  
no de la casa Blas y Gonzalo G.

expedida en 20 de Oct de 1916  
 por acuerdo del Excmo Ayuntamiento  
 fecha 15.

Datos que se han tenido en cuenta para el empleo del timbre que  
 figura en este talón, según informe del Arquitecto municipal de  
 la 1.ª Sección del Enanche

Obras de reforma	METROS cuadrados.		PESETAS
Superficie horizontal de la finca.....	<u>Nueva 250 m²</u>	Hasta 250 metros cuadrados.....	<u>10 4</u>
		Por id. de exceso.....	
Superficie de ensanche en sentido horizontal.		Hasta 100 metros cuadrados en sentido horizontal de nueva planta.....	
		Por id. de exceso.....	
Superficie de ensanche en sentido vertical..		Hasta 250 metros cuadrados.....	
		Por id. de exceso.....	
TOTAL.....		TOTAL.....	<u>10 4</u>

Madrid 18 de Abil de 1917

El Secretario,  
 P. O.

Recibí la licencia:  
 El Interesado,

P. Enrique Flores

El expediente fué inventariado en .....







# Negociado de

Libro 10

Talón núm. 221

## PÓLIZA

Corresponde a licencia solicitada por D. Alberto Ray sobre construcción de pircas en la calle Morcote ~~de~~ frente con vuelta a ~~la~~ ~~propiedad~~

expedida en 21 de Dbre de 1916 por acuerdo del ~~Concejo~~ Ayuntamiento fecha 15

Datos que se han tenido en cuenta para el empleo del timbre que figura en este talón, según informe del Arquitecto municipal de la 1<sup>a</sup> Sección del ~~Concejo~~

	METROS cuadrados.		PESETAS
Superficie horizontal de la finca.....	486	Hasta 250 metros cuadrados.....	50
		Por id. .... de exceso.	
Superficie de ensanche en sentido horizontal.		Hasta 100 metros cuadrados en sentido horizontal de nueva planta... ..	
		Por id. .... de exceso.	
Superficie de ensanche en sentido vertical..		Hasta 250 metros cuadrados.....	
		Por id. .... de exceso.	
TOTAL.....		TOTAL.....	50

Madrid de de 1

El Secretario,  
P. O.

Recibí la licencia:  
El Interesado,

El expediente fué inventariado en







# Negociado de

Libro 10.

Talón núm.

222.



Corresponde a licencia solicitada por D. Moris

sobre construcción de dos casas  
en un solar de la calle de  
Montera y S. Ramón de la  
Cruz

expedida en 21 de Abril de 1916  
por acuerdo del Excmo Ayuntamiento  
fecha 15.

Datos que se han tenido en cuenta para el empleo del timbre que  
figura en este talón, según informe del Arquitecto municipal de  
la 2ª Sección del Consistorio

	METROS cuadrados.		PESETAS
Superficie horizontal de la finca.....	3162 13	Hasta 250 metros cua- drados.....	1000
		Por íd. de exceso.	
Superficie de ensanche en sentido horizontal.		Hasta 100 metros cua- drados en sentido ho- rizontal de nueva planta.....	
		Por íd. de exceso.	
Superficie de ensanche en sentido vertical..		Hasta 250 metros cua- drados.....	
		Por íd. de exceso.	
TOTAL.....		TOTAL.....	1000

Madrid 16 de Enero de 1917

El Secretario,  
P. O.

Recibí la licencia:

El Interesado,

P. O.

Indio Ariza

El expediente fué inventariado en



71  
19

*Handwritten signature*



Negociado de

Libro

10.



23.



Corresponde a licencia solicitada por D. Antonio Albo

sobre construcción de casa en la calle de Castelló con vuelta a Gral O'raa

expedida en 21 de Abril de 1916 por acuerdo del Excmo Ayuntamiento fecha 15.

Datos que se han tenido en cuenta para el empleo del timbre que figura en este talón, según informe del Arquitecto municipal de la 2.ª Sección del Ensanche

	METROS cuadrados.		PESETAS
Superficie horizontal de la finca.....	620 61	Hasta 250 metros cuadrados.....	50
		Por id. de exceso.	
Superficie de ensanche en sentido horizontal.		Hasta 100 metros cuadrados en sentido horizontal de nueva planta.....	
		Por id. de exceso.	
Superficie de ensanche en sentido vertical..		Hasta 250 metros cuadrados.....	
		Por id. de exceso.	
TOTAL.....		TOTAL.....	50

Madrid 27 de Enero de 1917  
El Secretario,  
P. O.

Recibí la licencia:  
El Interesado,

Antonio Albo

El expediente fué inventariado en







# Negociado de

Libro 10.

Talón núm. 225.

## PÓLIZA

Corresponde a licencia solicitada por D. José  
Pérez Haza  
sobre obras en el local conocido  
por bodegas del Aportadero  
situado en la calle del Labrador  
con vuelta a la de Laurel

expedida en de de  
por acuerdo del  
fecha

Datos que se han tenido en cuenta para el empleo del timbre que  
figura en este talón, según informe del Arquitecto municipal de  
la Sección del

	METROS cuadrados.		PESETAS
Superficie horizontal de la finca.....		Hasta 250 metros cua- drados.....	
		Por id. de exceso.	
Superficie de ensanche en sentido horizontal.		Hasta 100 metros cua- drados en sentido ho- rizontal de nueva planta.....	
		Por id. de exceso.	
Superficie de ensanche en sentido vertical..		Hasta 250 metros cua- drados.....	
		Por id. de exceso.	
TOTAL.....		TOTAL.....	

Madrid de de 1

El Secretario,  
P. O.

Recibí la licencia:  
El Interesado,

El expediente fué inventariado en







# Negociado de

Libro 10.

Talón num 224.



Corresponde a licencia solicitada por D. Fausto  
Guimera  
sobre construcción de finca  
en la calle del Circo 13 y 15.

expedida en 21 de Abril de 1916  
por acuerdo del Excmo Ayuntamiento  
fecha 15.

Datos que se han tenido en cuenta para el empleo del timbre que  
figura en este talón, según informe del Arquitecto municipal de  
la 1ª Sección del Ensanche

	METROS cuadrados.		PESETAS
Superficie horizontal de la finca.....	Menos 250	Hasta 250 metros cua- drados.....	25 ~
		Por íd. de exceso.	
Superficie de ensanche en sentido horizontal.		Hasta 100 metros cua- drados en sentido ho- rizontal de nueva planta... ..	
		Por íd. de exceso.	
Superficie de ensanche en sentido vertical..		Hasta 250 metros cua- drados.....	
		Por íd. de exceso.	
TOTAL.....		TOTAL.....	25 ~

Madrid 17 de Mayo de 1917

El Secretario,  
P. O.

Recibí la licencia:  
El Interesado,

P. O.  
Octavio Guimera

El expediente fué inventariado en

Licencia para construcción de nueva planta y ensanche de edificios.







# Negociado de

Libro 10.

Talón núm. 125.



Corresponde a licencia solicitada por D. María

sobre construcción de una casa  
en un solar sito en la calle  
de Vivato nº 21. con vuelta  
a la calle de Sta Engracia

expedida en 19 de Ene de 1916  
por acuerdo del Excmo Ayuntamiento  
fecha 22

Datos que se han tenido en cuenta para el empleo del timbre que  
figura en este talón, según informe del Arquitecto municipal de  
la 1ª Sección del Ensanche

	METROS cuadrados.		PESETAS
Superficie horizontal de la finca.....	<u>208 60</u>	Hasta 250 metros cua- drados.....	<u>25</u>
		Por id. .... de exceso.	
Superficie de ensanche en sentido horizontal.		Hasta 100 metros cua- drados en sentido ho- rizontal de nueva planta... ..	
		Por id. .... de exceso.	
Superficie de ensanche en sentido vertical..		Hasta 250 metros cua- drados.....	
		Por id. .... de exceso.	
TOTAL.....		TOTAL.....	<u>25</u>

Madrid 19 de Ene de 1917  
El Secretario,  
P. O.

Recibí la licencia:  
El Interesado,

Juan Martín Navarro

El expediente fué inventariado en .....

Licencia para construcción de nueva planta y ensanche de edificios.







Negociado de

Libro

110

Talón núm.

225

**PÓLIZA**

Corresponde a licencia solicitada por D. \_\_\_\_\_

sobre \_\_\_\_\_

expedida en \_\_\_\_\_ de \_\_\_\_\_ de \_\_\_\_\_

por acuerdo del \_\_\_\_\_

fecha \_\_\_\_\_

Datos que se han tenido en cuenta para el empleo del timbre que figura en este talón, según informe del Arquitecto municipal de la \_\_\_\_\_ Sección del \_\_\_\_\_

	METROS cuadrados.		PESETAS
Superficie horizontal de la finca.....		Hasta 250 metros cuadrados.....	
		Por id. .... de exceso.....	
Superficie de ensanche en sentido horizontal.		Hasta 100 metros cuadrados en sentido horizontal de nueva planta.....	
		Por id. .... de exceso.....	
Superficie de ensanche en sentido vertical..		Hasta 250 metros cuadrados.....	
		Por id. .... de exceso.....	
TOTAL.....		TOTAL.....	

Madrid \_\_\_\_\_ de \_\_\_\_\_ de 1 \_\_\_\_\_

El Secretario,  
P. O.

Recibí la licencia:  
El Interesado,

El expediente fué inventariado en \_\_\_\_\_







# Negociado de



Libro 10

Talón núm. 226



Corresponde a licencia solicitada por D. Juan de López  
sobre construcción de casa en el no  
l.º nº 61 de la calle de José  
Juan

expedida en 2 de Enero de 1917  
por acuerdo del Excmo. Ayunt.  
fecha 29 Dicie pp.º

Datos que se han tenido en cuenta para el empleo del timbre que  
figura en este talón, según informe del Arquitecto municipal de  
la 2.ª Sección del ensanche

	METROS cuadrados.		PESETAS
Superficie horizontal de la finca.....	<u>418 90</u>	Hasta 250 metros cua- drados.....	<u>50</u>
		Por id. .... de exceso.	
Superficie de ensanche en sentido horizontal.		Hasta 100 metros cua- drados en sentido ho- rizontal de nueva planta... ..	
		Por id. .... de exceso.	
Superficie de ensanche en sentido vertical..		Hasta 250 metros cua- drados.....	
		Por id. .... de exceso.	
TOTAL.....		TOTAL.....	<u>50</u>

Madrid 24 de Enero de 1917

El Secretario,  
P. O.

Recibí la licencia:

El Interesado,

Juan de López  
José Dada

El expediente fué inventariado en .....



Ayuntamiento de Madrid



# Negociado de

Libro 10

Talón núm. 227



Corresponde a licencia solicitada por D. Vicente

sobre construcción de garaje  
en la finca nº 4 de la calle  
del Gral. Pardines y aneja-  
tar un piso a la vivienda  
madeiras  
 expedida en 2 de Marzo de 1917  
 por acuerdo del Consejo Ayuntamiento  
 fecha 29 de Diciembre pp.

Datos que se han tenido en cuenta para el empleo del timbre que  
 figura en este talón, según informe del Arquitecto municipal de  
 la 2.ª Sección del Ensanche

	METROS cuadrados.		PESETAS
Superficie horizontal de la finca.....	<u>2480</u>	Hasta 250 metros cua- drados.....	<u>25</u> "
		Por íd. .... de exceso.	
Superficie de ensanche en sentido horizontal.		Hasta 100 metros cua- drados en sentido ho- rizontal de nueva planta... ..	
		Por íd. .... de exceso.	
Superficie de ensanche en sentido vertical..	<u>580 38</u>	Hasta 250 metros cua- drados.....	<u>25</u> "
		Por íd. .... de exceso.	
TOTAL.....		TOTAL.....	<u>50</u> "

Madrid 19 de Abril de 1917

El Secretario,  
P. O.

Recibí la licencia:  
El Interesado, P.O.

Alexandro Rivero

El expediente fué inventariado en



218

oito

1

1000





Nº 1917  
Negociado de *Bonsancho*

libro *10.*

Talón núm. *228*



Corresponde a licencia solicitada por D. *Benito Meneses*  
sobre construcción de una finca  
en la Avenida de la Plaza de  
Toros nº 26 con quetta al Pared  
de circunscripción.

expedida en *8* de *Enero* de *1917*  
por acuerdo del Excmo Ayuntamiento

*Nota:* fecha *23 de Julio de 1917*

La *demora* ha sido motivada por tramitarse la  
*apropiación* Datos que se han tenido en cuenta para el empleo del timbre que  
figura en este talón, según informe del Arquitecto municipal de  
la Sección del

	METROS cuadrados.		PESETAS
Superficie horizontal de <i>mayor</i> la finca..... <i>de 250 m.</i>		Hasta 250 metros cua- drados.....	<i>50</i>
		Por íd. .... de exceso.	
Superficie de ensanche en sentido horizontal.		Hasta 100 metros cua- drados en sentido ho- rizontal de nueva planta... ..	
		Por íd. .... de exceso.	
Superficie de ensanche en sentido vertical..		Hasta 250 metros cua- drados.....	
		Por íd. .... de exceso.	
TOTAL.....		TOTAL.....	<i>50</i>

Madrid *16* de *Julio* de *1917*  
El Secretario,  
P. O.

Recibí la licencia:  
El Interesado,

*Remigio Barrion*

El expediente fué inventariado en .....



11.

1014

22

De

11/12



# Negociado de



bro 10.

Talón num. 229.

EB 1917



Corresponde a licencia solicitada por D. Manuel Labrador sobre construcción de finca en un solar sito en la calle de Fernando de la Hoz, entre las de Vivato y García de Paredes.

expedida en 9 de Mayo de 1917 por acuerdo del Excmo Ayuntamiento fecha 5

Datos que se han tenido en cuenta para el empleo del timbre que figura en este talón, según informe del Arquitecto municipal de la 1ª Sección del Excmo Ayuntamiento

	METROS cuadrados.		PESETAS
Superficie horizontal de la finca.....	324 m	Hasta 250 metros cuadrados.....	50 u
		Por id. .... de exceso.	
Superficie de ensanche en sentido horizontal.		Hasta 100 metros cuadrados en sentido horizontal de nueva planta... ..	
		Por id. .... de exceso.	
Superficie de ensanche en sentido vertical..		Hasta 250 metros cuadrados.....	
		Por id. .... de exceso.	
TOTAL.....		TOTAL.....	50 u

Madrid 28 de febrero de 1917

El Secretario,  
P. O.

Recibi la licencia:  
El Interesado,  
D. Luis de la Hoz

El expediente fué inventariado en

Licencia para construcción de nueva planta y ensanche de edificios.







# Negociado de



bro 10.

Talón n.º 230.



Corresponde a licencia solicitada por D. Enrique  
 sobre construcción de finca en  
 el solar sito en la calle de Fer-  
 nandez de la Hoz, entre las de  
 Vivato y Garcia de Paredes

expedida en 9 de Enero de 1914.  
 por acuerdo del Excmo Ayuntamiento  
 fecha 5

Datos que se han tenido en cuenta para el empleo del timbre que  
 figura en este talón, según informe del Arquitecto municipal de  
 la 1.ª Sección del Consueño

	METROS cuadrados.		PESETAS
Superficie horizontal de la finca.....	324	Hasta 250 metros cua- drados.....	50
		Por id. de exceso.	
Superficie de ensanche en sentido horizontal.		Hasta 100 metros cua- drados en sentido ho- rizontal de nueva planta.....	
		Por id. de exceso.	
Superficie de ensanche en sentido vertical..		Hasta 250 metros cua- drados.....	
		Por id. de exceso.	
TOTAL.....		TOTAL.....	50

Madrid 28 de Febrero de 1914

El Secretario,  
 P. O.

Recibí la licencia:

El Interesado,

*Por Luis de la Infante*

El expediente fué inventariado en



05



# Negociado de

Libro 10.

Talón núm. 231.



Corresponde a licencia solicitada por D. *Luis de Pantes*  
sobre construcción de viviendas de  
planta baja en el solar nº 14.  
propio de la calle Diego de León  
con vuelta a la de Núñez de Balboa  
expedida en 9 de Enero de 1914  
por acuerdo del Excmo Ayuntamiento  
fecha 5.

Datos que se han tenido en cuenta para el empleo del timbre que  
figura en este talón, según informe del Arquitecto municipal de  
la 2ª Sección del *ensanche*

	METROS cuadrados.		PESETAS
Superficie horizontal de la finca.....	1067.05	Hasta 250 metros cua- drados.....	50 u
		Por íd. de exceso.	
Superficie de ensanche en sentido horizontal.		Hasta 100 metros cua- drados en sentido ho- rizontal de nueva planta.....	
		Por íd. de exceso.	
Superficie de ensanche en sentido vertical..		Hasta 250 metros cua- drados.....	
		Por íd. de exceso.	
TOTAL.....		TOTAL.....	50 u

Madrid de *Julio* de 1914  
El Secretario,  
P. O.

Recibí la licencia:  
El Interesado,

*P. O.*  
*David M. L. L.*

El expediente fué inventariado en







# Negociado de

Libro 10.

Talón núm. 232



Corresponde a licencia solicitada por D.<sup>o</sup> Agustín del Hoyo  
sobre construcción de finca en la  
calle Virgen de Nueva 2. con  
vuelta a la de Bravo Mur-  
rillo

expedida en 15 de enero de 1917  
por acuerdo del Consejo de Ayuntamiento  
fecha 12

Datos que se han tenido en cuenta para el empleo del timbre que  
figura en este talón, según informe del Arquitecto municipal de  
la 1<sup>a</sup> Sección del ensanche

	METROS cuadrados.		PESETAS
Superficie horizontal de la finca.....	<u>78 25</u>	Hasta 250 metros cua- drados.....	<u>25</u>
		Por id. de exceso.	
Superficie de ensanche en sentido horizontal.		Hasta 100 metros cua- drados en sentido ho- rizontal de nueva planta.....	
		Por id. de exceso.	
Superficie de ensanche en sentido vertical..		Hasta 250 metros cua- drados.....	
		Por id. de exceso.	
TOTAL.....		TOTAL.....	<u>25</u>

Madrid 12 de Febrero de 1917

El Secretario,  
P. O.

Recibí la licencia:

El Interesado,

P. Vargur Junco  
El expediente fue inventariado en







# Negociado de

Libro

10

Talón núm.

233



ENE 1917

ENE 1917

Corresponde a licencia solicitada por D. José García Alonso sobre construcción de casita en la calle Blas de Garay n.º 27.

expedida en 15 de Enero de 1917 por acuerdo del Ayuntamiento fecha 12

Datos que se han tenido en cuenta para el empleo del timbre que figura en este talón, según informe del Arquitecto municipal de la 1ª Sección del Ayuntamiento

	METROS cuadrados.		PESETAS
Superficie horizontal de la finca.....	207.25	Hasta 250 metros cuadrados.....	25.00
		Por id. de exceso.	
Superficie de ensanche en sentido horizontal.		Hasta 100 metros cuadrados en sentido horizontal de nueva planta.....	
		Por id. de exceso.	
Superficie de ensanche en sentido vertical..		Hasta 250 metros cuadrados.....	
		Por id. de exceso.	
TOTAL.....		TOTAL.....	25.00

Madrid 21 de Enero de 1917

El Secretario,  
P. O.

Recibí la licencia:  
El Interesado,

Primo el recibí en el expediente el interesado

El expediente fué inventariado en

licencia para construcción de nueva planta y ensanche de edificio







# Negociado de

Libro 10.

Talón núm. 234.

## PÓLIZA

Corresponde a licencia solicitada por D. Agustín  
Pina  
sobre construcción de Hotel en  
la calle de Alarcos

expedida en 15 de Junio de 1914  
por acuerdo del Excmo. Ayuntamiento  
fecha 12

Datos que se han tenido en cuenta para el empleo del timbre que  
figura en este talón, según informe del Arquitecto municipal de  
la 1ª Sección del ensanche

	METROS cuadrados.		PESETAS
Superficie horizontal de la finca.....	<u>141 22</u>	Hasta 250 metros cua- drados.....	<u>25</u>
		Por id. .... de exceso.	
Superficie de ensanche en sentido horizontal.		Hasta 100 metros cua- drados en sentido ho- rizontal de nueva planta.....	
		Por id. .... de exceso.	
Superficie de ensanche en sentido vertical..		Hasta 250 metros cua- drados.....	
		Por id. .... de exceso.	
TOTAL.....		TOTAL.....	<u>25</u>

Madrid de de 1

El Secretario,  
P. O.

Recibí la licencia:  
El Interesado,

El expediente fué inventariado en







# Negociado de

Libro 10.

Talón núm. 235.

## PÓLIZA

Corresponde a licencia solicitada por D. Agustín

Orma

sobre construcción de Hotel en la  
calle de Mandes en confluencia  
a la de Modesto Lafuente

expedida en 15 de Julio de 1914  
por acuerdo del Concejo Municipal  
fecha 12

Datos que se han tenido en cuenta para el empleo del timbre que  
figura en este talón, según informe del Arquitecto municipal de  
la 1ª Sección del Urbanismo

	METROS cuadrados.		PESETAS
Superficie horizontal de la finca.....	<u>132 82</u>	Hasta 250 metros cua- drados.....	<u>25</u>
		Por id. de exceso.	
Superficie de ensanche en sentido horizontal.		Hasta 100 metros cua- drados en sentido ho- rizontal de nueva planta... ..	
		Por id. de exceso.	
Superficie de ensanche en sentido vertical..		Hasta 250 metros cua- drados.....	
		Por id. de exceso.	
TOTAL.....		TOTAL.....	<u>25</u>

Madrid de de 1

El Secretario,  
P. O.

Recibí la licencia:  
El Interesado,

El expediente fué inventariado en







# Negociado de

Libro 10.

Talón núm. 236.



Corresponde a licencia solicitada por D. Francisco Mestre

sobre construcción de una casa  
en el solar n.º 87. primera por  
calle de la calle de Mendizábal

expedida en 15 de Enero de 1917  
por acuerdo del Excmo Ayuntamiento  
fecha 12

Datos que se han tenido en cuenta para el empleo del timbre que  
figura en este talón, según informe del Arquitecto municipal de  
la 1.ª Sección del Excmo Ayuntamiento

	METROS cuadrados.		PESETAS
Superficie horizontal de la finca.....	<u>267.45</u>	Hasta 250 metros cua- drados.....	<u>25</u>
		Por id. .... de exceso.	
Superficie de ensanche en sentido horizontal.		Hasta 100 metros cua- drados en sentido ho- rizontal de nueva planta... ..	
		Por id. .... de exceso.	
Superficie de ensanche en sentido vertical..		Hasta 250 metros cua- drados.....	
		Por id. .... de exceso.	
TOTAL.....		TOTAL.....	<u>25</u>

Madrid 22 de Febrero de 1917

El Secretario,  
P. O.

Recibí la licencia:  
El Interesado,

Francisco Mestre

El expediente fué inventariado en .....







# Negociado de

Libro 10.

Talón núm.

234



Corresponde a licencia solicitada por D. Francisco Mestre

sobre construcción de una casa en el solar n.º 87, parcela segunda, de la calle Mendive-Mabal

expedida en 15 de Enero de 1917 por acuerdo del Excmo. Ayuntamiento fecha 15 de Enero de 1917

Datos que se han tenido en cuenta para el empleo del timbre que figura en este talón, según informe del Arquitecto municipal de la Sección del Urbanismo

	METROS cuadrados.		PESETAS
Superficie horizontal de la finca.....	191 25	Hasta 250 metros cuadrados.....	25
		Por id. de exceso.	
Superficie de ensanche en sentido horizontal.		Hasta 100 metros cuadrados en sentido horizontal de nueva planta.....	
		Por id. de exceso.	
Superficie de ensanche en sentido vertical..		Hasta 250 metros cuadrados.....	
		Por id. de exceso.	
TOTAL.....		TOTAL.....	25

Madrid 22 de Febrero de 1917

El Secretario,  
P. O.

Recibí la licencia:  
El Interesado,

Francisco Mestre

El expediente fué inventariado en







# Negociado de

Libro

10.

Talón num.

237.



Corresponde a licencia solicitada por D. Federico

bambor sobre construcción de casa en el solar nº 2º provº de la calle de Fernando el Católico

expedida en 15 de Enero de 1917 por acuerdo del Excmo Ayuntamiento fecha 12º

Datos que se han tenido en cuenta para el empleo del timbre que figura en este talón, según informe del Arquitecto municipal de la 1ª Sección del Ayuntamiento

	METROS cuadrados.		PESETAS
Superficie horizontal de la finca.....	121 18	Hasta 250 metros cuadrados.....	25 u
		Por id. de exceso.	
Superficie de ensanche en sentido horizontal.		Hasta 100 metros cuadrados en sentido horizontal de nueva planta... ..	
		Por id. de exceso.	
Superficie de ensanche en sentido vertical..		Hasta 250 metros cuadrados.....	
		Por id. de exceso.	
TOTAL.....		TOTAL.....	25 u

Madrid de de 1

El Secretario,  
P. O.

Recibí la licencia:  
El Interesado,

Primo el recibí de la licencia en el expediente en 21 de febrero/17.

El expediente fué inventariado en

licencia para construcción de nueva planta y ensanche de edificios







# Negociado de

Libro

10

Talón núm.

239.



Corresponde a licencia solicitada por D. *Guillermo*  
*Grasset*  
 sobre obras de reforma en las calles  
*de la Gran Vía del Pardo 15,*

expedida en 15 de *enero* de 1917  
 por acuerdo del *Consejo Municipal*  
 fecha 12

Datos que se han tenido en cuenta para el empleo del timbre que  
 figura en este talón, según informe del Arquitecto municipal de  
 la 1ª Sección del *Insancho*

3º del orden	METROS cuadrados.		PESETAS
Superficie horizontal de la finca.....	20 22	Hasta 250 metros cua- drados.....	10 u
		Por id. de exceso.	
Superficie de ensanche en sentido horizontal.		Hasta 100 metros cua- drados en sentido ho- rizontal de nueva planta.....	
		Por id. de exceso.	
Superficie de ensanche en sentido vertical..		Hasta 250 metros cua- drados.....	
		Por id. de exceso.	
TOTAL.....		TOTAL.....	10 u

Madrid 9 de *marzo* de 1917

El Secretario,  
 P. O.

Recibí la licencia:  
 El Interesado,

*J. G.*

*Guillermo Grasset*

El expediente fue inventariado en

Licencia para construcción de nueva planta y ensanche de edificios.



*Handwritten signature or initials*

*Handwritten signature or initials*



# Negociado de

Libro

10.

Talón núm.

240.



Corresponde a licencia solicitada por D. Antonio  
Gómez  
sobre construcción de casa en la  
calle Ste Cruz de Morcuado  
nº 18.

expedida en 15 de Enero de 1917  
por acuerdo del Concejo  
fecha 12

Datos que se han tenido en cuenta para el empleo del timbre que  
figura en este talón, según informe del Arquitecto municipal de  
la 1ª Sección del Concejo

	METROS cuadrados.		PESETAS
Superficie horizontal de la finca .....	235 46	Hasta 250 metros cua- drados .....	25 -
		Por íd. .... de exceso.	
Superficie de ensanche en sentido horizontal.		Hasta 100 metros cua- drados en sentido ho- rizontal de nueva planta... ..	
		Por íd. .... de exceso.	
Superficie de ensanche en sentido vertical..		Hasta 250 metros cua- drados .....	
		Por íd. .... de exceso.	
TOTAL .....		TOTAL .....	25 u

Madrid 27 de Septiembre de 1917  
El Secretario,  
P. O.

Recibí la licencia:  
El Interesado,

Antonio Gómez

El expediente fué inventariado en

Licencia para construcción de nueva planta y ensanche de edificios



*Alfaro y C<sup>ta</sup>*



PLS ANO 1917 250 AYUNT<sup>o</sup> DE MADRID



20 ENE 1917

Negociado de

pro 10.

Talón núm. 241.



licencia solicitada por la *Barra*  
*de Monjes de Almonaster*  
sobre *construcción de finca en la*  
*calle Zorrilla 34. con vuelta a D.*  
*Barra de la Cruz*

expedida en 15 de *enero* de 1917  
por acuerdo del *Consejo de Ayunt.*  
fecha 12

Datos que se han tenido en cuenta para el empleo del timbre que  
figura en este talón, según informe del Arquitecto municipal de  
la 2<sup>a</sup> Sección del *casas*

	METROS cuadrados.		PESETAS
Superficie horizontal de la finca.....		Hasta 250 metros cua- drados.....	
		Por íd. .... de exceso.	
Superficie de ensanche en sentido horizontal.		Hasta 100 metros cua- drados en sentido ho- rizontal de nueva planta... ..	
		Por íd. .... de exceso.	
Superficie de ensanche en sentido vertical..		Hasta 250 metros cua- drados.....	
		Por íd. .... de exceso.	
TOTAL.....		TOTAL.....	

Madrid 1 de *enero* de 1917  
El Secretario,  
P. O.

Recibí la licencia:  
El Interesado,

*Antonio Morcillo*

El expediente fué inventariado en .....

Licencia para construcción de nueva planta y ensanche de edificio



1712

10 de Mayo

81

*Heavenly*



# Negociado de

Libro

10.

Talón núm.

242.



Corresponde a licencia solicitada por D. Jesús  
Martínez  
sobre construcción de fues en la  
calle Gloria de Guzmán n.º 3.

expedida en 15 de enero de 1917  
por acuerdo del Consejo Ayunt.  
fecha 12

Datos que se han tenido en cuenta para el empleo del timbre que  
figura en este talón, según informe del Arquitecto municipal de  
la 1.ª Sección del Comando

	METROS cuadrados.		PESETAS
Superficie horizontal de la finca.....	<u>142 50</u>	Hasta 250 metros cua- drados.....	<u>25</u>
		Por id. .... de exceso.	
Superficie de ensanche en sentido horizontal.		Hasta 100 metros cua- drados en sentido ho- rizontal de nueva planta... ..	
		Por id. .... de exceso.	
Superficie de ensanche en sentido vertical..		Hasta 250 metros cua- drados.....	
		Por id. .... de exceso.	
TOTAL.....		TOTAL.....	<u>25</u>

Madrid 12 de Febrero de 1917,

El Secretario,  
P. O.

Recibí la licencia:  
El Interesado,

Fernández

El expediente fué inventariado en







Negociado de

Libro

Talón núm.

**PÓLIZA**

Corresponde a licencia solicitada por D.

sobre

expedida en de de  
por acuerdo del  
fecha

Datos que se han tenido en cuenta para el empleo del timbre que  
figura en este talón, según informe del Arquitecto municipal de  
la Sección del

	METROS cuadrados.		PESETAS
Superficie horizontal de la finca.....		Hasta 250 metros cua- drados.....	
		Por íd. de exceso.	
Superficie de ensanche en sentido horizontal.		Hasta 100 metros cua- drados en sentido ho- rizontal de nueva planta.....	
		Por íd. de exceso.	
Superficie de ensanche en sentido vertical..		Hasta 250 metros cua- drados.....	
		Por íd. de exceso.	
TOTAL.....		TOTAL.....	

Madrid de de 1

El Secretario,  
P. O.

Recibí la licencia:  
El Interesado,

El expediente fué inventariado en







Negociado de

Libro

Talón núm.

**PÓLIZA**

Corresponde a licencia solicitada por D.

sobre

expedida en de de  
por acuerdo del  
fecha

Datos que se han tenido en cuenta para el empleo del timbre que  
figura en este talón, según informe del Arquitecto municipal de  
la Sección del

	METROS cuadrados.		PESETAS
Superficie horizontal de la finca.....		Hasta 250 metros cua- drados.....	
		Por íd. de exceso.	
Superficie de ensanche en sentido horizontal.		Hasta 100 metros cua- drados en sentido ho- rizontal de nueva planta... ..	
		Por íd. de exceso.	
Superficie de ensanche en sentido vertical..		Hasta 250 metros cua- drados.....	
		Por íd. de exceso.	
TOTAL.....		TOTAL.....	

Madrid de de 1

El Secretario,  
P. O.

Recibí la licencia:  
El Interesado,

El expediente fué inventariado en







# Negociado de

Libro

Talón núm.

## PÓLIZA

Corresponde a licencia solicitada por D.

sobre

expedida en de de  
por acuerdo del  
fecha

Datos que se han tenido en cuenta para el empleo del timbre que  
figura en este talón, según informe del Arquitecto municipal de  
la Sección del

	METROS cuadrados.		PESETAS
Superficie horizontal de la finca.....		Hasta 250 metros cua- drados.....	
		Por íd. de exceso.	
Superficie de ensanche en sentido horizontal.		Hasta 100 metros cua- drados en sentido ho- rizontal de nueva planta.....	
		Por íd. de exceso.	
Superficie de ensanche en sentido vertical..		Hasta 250 metros cua- drados.....	
		Por íd. de exceso.	
TOTAL.....		TOTAL.....	

Madrid de de 1

El Secretario,  
P. O.

Recibí la licencia:  
El Interesado,

El expediente fué inventariado en



















