

24-123-4

BIBLIOTECA

LITOGRAFIA

LIBRO

13

MUNICIPAL







AYUNTAMIENTO DE MADRID. PRINCIPALES







# NEGOCIADO DE

Libro 13

Talón núm. 1



Corresponde a la licencia solicitada por D. Manuel del Busto  
sobre obras de reforma local M<sup>re</sup> Cam-  
pos n.º 26. dyda.

expedida en 21 de Octubre de 1919  
por acuerdo del Consejo Municipal  
fecha 19

Datos que se han tenido en cuenta para el empleo del timbre  
que figura en este talón, según informe del Arquitecto municipal  
de la 1<sup>a</sup> Sección del Ensanche

	METROS cuadrados		PESETAS
Superficie horizontal de la finca <u>reforma</u> ...	<u>280</u>	Hasta 250 metros cua- drados.....	<u>10</u>
		Por id. de exceso.	
Superficie de ensanche en sentido horizontal.		Hasta 100 metros cua- drados en sentido ho- rizontal de nueva planta.....	
		Por id. de exceso.	
Superficie de ensanche en sentido vertical..		Hasta 250 metros cua- drados.....	
		Por id. de exceso.	
TOTAL.....		TOTAL.....	<u>10</u>

Madrid, 10 de Noviembre de 1919

El Secretario,  
P. O.

Recibí la licencia:  
El interesado,

El expediente fué inventariado en







NEGOCIADO DE *Enrambe*

Libro 13.

Talón núm. 2.



Corresponde a la licencia de *Trilts de Castro*

sobre *ampliación y reparación del pabellón portuaria Linta 16.*

expedida en 21 de Octubre de 1919  
por acuerdo del *Excmo Ayuntamiento*  
fecha 14.

Datos que se han tenido en cuenta para el empleo del timbre que figura en este talón, según informe del Arquitecto municipal de la 2ª Sección del *Canache*

	METROS cuadrados		PESETAS
Superficie horizontal de la <i>refa obra</i>	<i>250</i>	Hasta 250 metros cuadrados.....	<i>10</i>
		Por id. de exceso.	
Superficie de ensanche en sentido horizontal.		Hasta 100 metros cuadrados en sentido horizontal de nueva planta.....	
		Por id. de exceso.	
Superficie de ensanche en sentido vertical..		Hasta 250 metros cuadrados.....	
		Por id. de exceso.	
TOTAL.....		TOTAL.....	<i>10</i>

Madrid, 10 de Novre de 1919.

El Secretario,  
P. O.

Recibi la licencia:  
El interesado,  
*Enrileo de Castro*

El expediente fué inventariado en \_\_\_\_\_

LICENCIA PARA CONSTRUCCIÓN DE MUROS DE ALTA Y ENCLAVES DE EDIFICIOS







# NEGOCIADO DE *Ensamble*

Libro 13

Talón núm. 3



Corresponde a la licencia solicitada por D. *Eugenio Gonzalez*  
sobre *construcción de nave interior des-*  
*tinada a industria en la calle de Va-*  
*llehermoso 4 provee con vuelta a Rodri-*  
*gues s. Pedro 21.*

expedida en 22 de Octubre de 1919  
por acuerdo del Excmo. Ayuntamiento  
fecha 10

Datos que se han tenido en cuenta para el empleo del timbre  
que figura en este talón, según informe del Arquitecto municipi-  
pal de la 1ª Sección del 6º Manche

	METROS cuadrados.		PESETAS
Superficie horizontal de la finca.....	<u>231</u>	Hasta 250 metros cua- drados.....	<u>25</u>
		Por id. — de exceso.	
Superficie de ensanche en sentido horizontal.		Hasta 100 metros cua- drados en sentido ho- rizontal de nueva planta.....	
		Por id. — de exceso.	
Superficie de ensanche en sentido vertical..		Hasta 250 metros cua- drados.....	
		Por id. — de exceso.	
TOTAL.....		TOTAL.....	<u>25</u>

Madrid, 21 de Noviembre de 1919

El Secretario,  
P. O.

Recibí la licencia:  
El interesado,

*E. T. G.*  
*Entebran edycos*

El expediente fué inventariado en







NEGOCIADO DE Inmanche

3



sobre destrucción de casa en la manzana comprendida por las calles de Murcia, Delicias, L'ral Lafu y Priego

expedida en 28 de Octubre de 1919  
por acuerdo del Consejo Argent-  
fecha 24.

Datos que se han tenido en cuenta para el empleo del timbre  
que figura en este talón, según informe del Arquitecto munici-  
pal de la 3a Sección del Camacho

	METROS cuadrados.	PESETAS
Superficie horizontal de la finca <i>M. Ayra de</i>	<i>250</i>	
	Hasta 250 metros cua- drados.....	<i>90</i>
	Por id. — de exceso.	
Superficie de ensanche en sentido horizontal.	Hasta 100 metros cua- drados en sentido ho- rizontal de nueva planta.....	
	Por id. — de exceso.	
Superficie de ensanche en sentido vertical..	Hasta 250 metros cua- drados.....	
	Por id. — de exceso.	
TOTAL.....	TOTAL.....	<i>90</i>

Madrid, 5 de Mayo de 1919  
El Secretario,  
P. O.

Recibí la licencia:  
El interesado,

J. Nouvo Dalda

El expediente fué inventariado en







# NEGOCIADO DE \_\_\_\_\_

Talón núm. 5.



Corresponde a la licencia solicitada por D. Jesus Casanova  
sobre construcción de casa tipo 99.  
duplicada

expedida en 28 de Octubre de 1919  
por acuerdo del Excmo. Ayunt.  
fecha 24

Datos que se han tenido en cuenta para el empleo del timbre  
que figura en este talón, según informe del Arquitecto municipal de la 2ª Sección del ensanche

	METROS cuadrados.		PESETAS
Superficie horizontal de la finca <u>Mayr. de.</u>	<u>250 u</u>	Hasta 250 metros cuadrados.....	<u>50</u>
		Por id. — de exceso.	
Superficie de ensanche en sentido horizontal.		Hasta 100 metros cuadrados en sentido horizontal de nueva planta.....	
		Por id. — de exceso.	
Superficie de ensanche en sentido vertical..		Hasta 250 metros cuadrados.....	
		Por id. — de exceso.	
TOTAL.....		TOTAL.....	<u>50</u>

Madrid, 19 de Noviembre de 1919  
El Secretario,  
P. O.

Recibí la licencia:  
El interesado,  
Jesus Casanova

El expediente fué inventariado en \_\_\_\_\_

LICENCIA DADA CONSTRUCCIÓN DE VIVIENDA







NEGOCIADO DE \_\_\_\_\_

Libro 13

Talón núm. 6



Corresponde a la licencia solicitada por D. Valentín  
Caquerria  
sobre construcción de finca y dos as-  
cuneros local Pardiñas 18.

expedida en 28 de Octubre de 1919  
por acuerdo del Excmo. Ayunt.  
fecha 28

Datos que se han tenido en cuenta para el empleo del timbre  
que figura en este talón, según informe del Arquitecto munici-  
pal de la 2.ª Sección del Excmo.

	METROS cuadrados.		PESETAS
Superficie horizontal de la finca. <u>Mayo de 230</u>		Hasta 250 metros cua- drados.....	<u>50</u>
		Por id. — de exceso.	
Superficie de ensanche en sentido horizontal.		Hasta 100 metros cua- drados en sentido ho- rizontal de nueva planta.....	
		Por id. — de exceso.	
Superficie de ensanche en sentido vertical..		Hasta 250 metros cua- drados.....	
		Por id. — de exceso.	
TOTAL.....		TOTAL.....	<u>50</u>

Madrid, 14 de Nov. de 1919.  
El Secretario,  
P. O.

Recibí la licencia:  
El interesado,  
José de los Rinos

El expediente fué inventariado en \_\_\_\_\_







# NEGOCIADO DE

Libro

13

Talón núm.

14



Corresponde a la licencia solicitada por D.<sup>a</sup> *M. M. M.*

sobre *construcción de casa y muralla*  
*en la colada de Herminilla envuelta*  
*a final de las aceras de la*  
*no. 14 de la primera de dichas*  
*Calle*

expedida en *28* de *Oct* de *1913*  
por acuerdo del *Excmo. Ayuntamiento*  
fecha *24*

Datos que se han tenido en cuenta para el empleo del timbre  
que figura en este talón, según informe del Arquitecto municipal de la *2.ª* Sección del *Inspección*

	METROS cuadrados.		PESETAS
Superficie horizontal de la finca.....		Hasta 250 metros cuadrados.....	
		Por id. — de exceso.	
Superficie de ensanche en sentido horizontal <i>menor</i>	<i>100</i>	Hasta 100 metros cuadrados en sentido horizontal de nueva planta.....	<i>10</i>
		Por id. — de exceso.	
Superficie de ensanche en sentido vertical..		Hasta 250 metros cuadrados.....	
		Por id. — de exceso.	
TOTAL.....		TOTAL.....	<i>10</i>

Madrid, *1* de *Nov* de *1913*

El Secretario,  
P. O.

Recibí la licencia:

El interesado,

*Carlos M. Ben*

El expediente fué inventariado en







NEGOCIADO DE *Baronche*

Talón núm. *8*



Corresponde a la licencia solicitada por D. *Valentin Ezquerria*  
sobre *ampliación de casa en la*  
*Calle del Piel Perderías 12*  
*dupla*

expedida en *28* de *Oct* de *1919*  
por acuerdo del *C. ayuntamiento*  
fecha *28*

Datos que se han tenido en cuenta para el empleo del timbre  
que figura en este talón, según informe del Arquitecto municipal de la *2a* Sección del *Baronche*

	METROS cuadrados.		PESETAS
Superficie horizontal de la finca.....	<i>de 30 m</i>	Hasta 250 metros cuadrados.....	<i>50 44</i>
		Por id. — de exceso.	
Superficie de ensanche en sentido horizontal.		Hasta 100 metros cuadrados en sentido horizontal de nueva planta.....	
		Por id. — de exceso.	
Superficie de ensanche en sentido vertical..		Hasta 250 metros cuadrados.....	
		Por id. — de exceso.	
TOTAL.....		TOTAL.....	<i>50 44</i>

Madrid, *14* de *Novre* de *1919*

El Secretario,  
P. O.

Recibí la licencia:  
El interesado,  
*P. O.*  
*Foré de los Tinos*  
El expediente fué inventariado en







# NEGOCIADO DE

Libro

Talón núm.



Corresponde a la licencia solicitada por D.

sobre

construcción de casa en la  
Calle de Goya nº 6 compra Jral  
Paralinas.

expedida en

28 de Oct

de 1919

por acuerdo del

Excmo. Ayuntamiento

fecha

24

Datos que se han tenido en cuenta para el empleo del timbre  
que figura en este talón, según informe del Arquitecto municipal de la 2ª Sección del

	METROS cuadrados.		PESETAS
Superficie horizontal de la finca.....	10	Hasta 250 metros cuadrados.....	10
		Por id. de exceso.	
Superficie de ensanche en sentido horizontal.		Hasta 100 metros cuadrados en sentido horizontal de nueva planta.....	
		Por id. de exceso.	
Superficie de ensanche en sentido vertical..		Hasta 250 metros cuadrados.....	
		Por id. de exceso.	
TOTAL.....		TOTAL.....	10

Madrid, 14 de

El Secretario,  
P. O.

de 1919.

Recibí la licencia:

El interesado,

José de los Ríos

El expediente fué inventariado en









DO DE

Talón núm. 10.



Corresponde a la licencia solicitada por D. *Cabla*

sobre *construcción de casa en un solar*  
*de la Calle de Ayala con metraje al*  
*Parque de Donda Hoy sector*  
*Esquerdo*

expedida en *28 de Oct* de *1919*  
por acuerdo del *C. Ayuntamiento*  
fecha *28*

Datos que se han tenido en cuenta para el empleo del timbre  
que figura en este talón, según informe del Arquitecto municipal  
de la *2ª* Sección del *Insane*

	METROS cuadrados.		PESETAS
Superficie horizontal de la finca.....	<i>Mayor de 250</i>	Hasta 250 metros cua- drados.....	<i>50 44</i>
		Por id. — de exceso.	
Superficie de ensanche en sentido horizontal.		Hasta 100 metros cua- drados en sentido ho- rizontal de nueva planta.....	
		Por id. — de exceso.	
Superficie de ensanche en sentido vertical..		Hasta 250 metros cua- drados.....	
		Por id. — de exceso.	
TOTAL.....		TOTAL.....	<i>50 44</i>

Madrid, *11* de *Nov* de *1919*

El Secretario,  
P. O.

Recibí la licencia:  
El interesado,

*Manuel Delgado*

El expediente fué inventariado en







NEGOCIADO DE

*Encomenda*

Libro

*13*

Talón núm.

*11*



Corresponde a la licencia solicitada por D.

*Mariano*

sobre

*aumento de piso a la casa  
nº 7 de la Calle de Serrano*

expedida en

*28 Oct*

de

*1919*

por acuerdo del

*Cº Ayuntamiento*

fecha

*24*

Datos que se han tenido en cuenta para el empleo del timbre que figura en este talón, según informe del Arquitecto municipal de la *2ª* Sección del *Encomenda*

	METROS cuadrados.		PESETAS
Superficie horizontal de la finca.....		Hasta 250 metros cuadrados.....	
		Por íd. — de exceso.	
Superficie de ensanche en sentido horizontal.		Hasta 100 metros cuadrados en sentido horizontal de nueva planta.....	
		Por íd. — de exceso.	
Superficie de ensanche en sentido vertical.....	<i>250</i>	Hasta 250 metros cuadrados.....	<i>10 49</i>
		Por íd. — de exceso.	
TOTAL.....		TOTAL.....	<i>10 49</i>

Madrid, *27* de *Enero* de *1920*

El Secretario,  
P. O.

Recibí la licencia:

El interesado,

*P. O.*

*Artorga*

El expediente fué inventariado en







# NEGOCIADO DE \_\_\_\_\_



Talón núm. 12.

Corresponde a la licencia solicitada por D. Enrique  
Jaen  
 sobre construcción de "garage" y talleres  
en la Avenida de la P<sup>a</sup> de los Reyes 8.

expedida en 28 de Octubre de 1919  
 por acuerdo del Consejo Ayunt.  
 fecha 24

Datos que se han tenido en cuenta para el empleo del timbre  
 que figura en este talón, según informe del Arquitecto municipal  
 de la 2<sup>a</sup> Sección del Urbanismo

	METROS cuadrados.		PESETAS
Superficie horizontal de la finca. <u>M. sup. de</u>	<u>230</u>	Hasta 250 metros cua- drados.....	<u>30</u>
		Por id. — de exceso.	<u>7</u>
Superficie de ensanche en sentido horizontal.		Hasta 100 metros cua- drados en sentido ho- rizontal de nueva planta.....	
		Por id. — de exceso.	
Superficie de ensanche en sentido vertical..		Hasta 250 metros cua- drados.....	
		Por id. — de exceso.	
TOTAL.....		TOTAL.....	<u>37</u>

Madrid 13 de Noviembre de 1919  
 El Secretario,  
 F. O.

Recibí la licencia:  
 El interesado,

Domingo Alonso  
 El expediente fué inventariado en

LICENCIA DADA CONSTRUCCIÓN DE NUEVA V. ENCAMBITE DE TRILLO









Corresponde a la licencia solicitada por D. Antonio  
García  
sobre reparación de casa Lagares  
130.

expedida en 28 de Octubre de 1919  
por acuerdo del Excmo Ayuntamiento  
fecha 24

Datos que se han tenido en cuenta para el empleo del timbre  
que figura en este talón, según informe del Arquitecto municipal de la 2ª Sección del Excmo Ayuntamiento

	METROS cuadrados.		PESETAS
Superficie horizontal de la finca. <u>M. ayto de 230.</u>		Hasta 250 metros cuadrados.....	<u>50.</u>
		Por id. — de exceso.	
Superficie de ensanche en sentido horizontal.		Hasta 100 metros cuadrados en sentido horizontal de nueva planta.....	
		Por id. — de exceso.	
Superficie de ensanche en sentido vertical..		Hasta 250 metros cuadrados.....	
		Por id. — de exceso.	
TOTAL.....		TOTAL.....	<u>50.</u>

Madrid, — de — de 1 —

El Secretario,  
P. O.

30 ABR 1920

Recibí la licencia:  
El interesado,

Antonio García

El expediente fué inventariado en —









10 DE \_\_\_\_\_

Talón núm. 14.



Expedido por D. Leandro Pérez  
en nombre del Sr. Conde de Nallessano  
sobre construcción de pequeña y reros en  
la calle de Alvar de Braca nº 4.

expedida en 29 de Octubre de 1919  
por acuerdo del Excmo Ayuntamiento  
fecha 24.

Datos que se han tenido en cuenta para el empleo del timbre  
que figura en este talón, según informe del Arquitecto municipal  
de la 2ª Sección del Comando

	METROS cuadrados		PESETAS
Superficie horizontal de la finca <u>200</u>	<u>200</u>	Hasta 250 metros cua- drados.....	<u>10</u> -
		Por id. de exceso.	
Superficie de ensanche en sentido horizontal.	<u>250</u>	Hasta 100 metros cua- drados en sentido ho- rizontal de nueva planta.....	
		Por id. de exceso.	
Superficie de ensanche en sentido vertical..	<u>250</u>	Hasta 250 metros cua- drados.....	<u>10</u> -
		Por id. de exceso.	
TOTAL.....		TOTAL.....	<u>20</u> -

Madrid, 6 de Noviembre de 1919.

El Secretario,  
P. O.

Recibí la licencia:  
El interesado.

Leandro Pérez

El expediente fue inventariado en \_\_\_\_\_







# NEGOCIADO DE

Libro 13.

Talón núm. 15.



Corresponde a la licencia solicitada por D. Marcano  
Pascual  
 sobre continuación de finca hortensiable  
31 prop. con vuelta a Fernando el  
Castillo.

expedida en 29 de Octubre de 1919  
 por acuerdo del Excmo. Ayunt.  
 fecha 24

Datos que se han tenido en cuenta para el empleo del timbre  
 que figura en este talón, según informe del Arquitecto munici-  
 pal de la 1ª Sección del Urbanismo

	METROS cuadrados.		PESETAS
Superficie horizontal de la finca.....	<u>240</u>	Hasta 250 metros cua- drados.....	<u>25</u>
		Por id. — de exceso.	
Superficie de ensanche en sentido horizontal.		Hasta 100 metros cua- drados en sentido ho- rizontal de nueva planta.....	
		Por id. — de exceso.	
Superficie de ensanche en sentido vertical..		Hasta 250 metros cua- drados.....	
		Por id. — de exceso.	
TOTAL.....		TOTAL.....	<u>25</u>

Madrid, 10 de Noviembre de 1919.

El Secretario,  
 P. O.

Recibí la licencia:  
 El interesado,

Marcano Pascual

El expediente fué inventariado en



AYUNTAMIENTO DE MADRID. INVENTARIO MUNICIPAL.

CLASE



ENSA NCHE

MADRID



LICENCIA DADA CONSTRUCCIÓN DE NUEVA PLANTA Y ENSANCHE DE EDIFICIO

NEGOCIADO DE

13.

Talón núm. 16.

AÑO 1919 250 PESETAS 685

Expedida por D. León

Exis e construcción de finca Nueva  
illa 39.

Expedida en 29 de Octubre de 1919  
por acuerdo del *Junta Ayunt*  
fecha 24.

Datos que se han tenido en cuenta para el empleo del timbre  
que figura en este talón, según informe del Arquitecto municipal  
de la 2ª Sección del *Manche*

	METROS cuadrados.		PESETAS
Superficie horizontal de la finca <i>Mayor de</i> .	230	Hasta 250 metros cua- drados.....	50
		Por id. — de exceso.	
Superficie de ensanche en sentido horizontal.		Hasta 100 metros cua- drados en sentido ho- rizontal de nueva planta.....	
		Por id. — de exceso.	
Superficie de ensanche en sentido vertical..		Hasta 250 metros cua- drados.....	
		Por id. — de exceso.	
TOTAL.....		TOTAL.....	50

Madrid, 8 de Noviembre de 1919

El Secretario,  
P. O.

Recibí la licencia:  
El interesado, *PO*

*Alejo Rivera*

El expediente fué inventariado en







# NEGOCIADO DE \_\_\_\_\_

Libro 13.

Talón núm. 14.



Corresponde a la licencia solicitada por D. Lesie  
Ben  
 sobre construcción de casa Hermosilla  
41.

expedida en 29 de Octubre de 1919  
 por acuerdo del Excmo Ayuntamiento  
 fecha 24

Datos que se han tenido en cuenta para el empleo del timbre  
 que figura en este talón, según informe del Arquitecto municipal  
 de la 2ª Sección del Comandante

	METROS cuadrados.		PESETAS
Superficie horizontal de la finca <u>Mayor de</u>	<u>250</u>	Hasta 250 metros cua- drados.....	<u>50</u>
		Por id. — de exceso.	
Superficie de ensanche en sentido horizontal.		Hasta 100 metros cua- drados en sentido ho- rizontal de nueva planta.....	
		Por id. — de exceso.	
Superficie de ensanche en sentido vertical..		Hasta 250 metros cua- drados.....	
		Por id. — de exceso.	
TOTAL.....		TOTAL.....	<u>50</u>

Madrid, 8 de Noviembre de 1919  
 El Secretario,  
 P. O.

Recibí la licencia:  
 El interesado, PO  
Alejandro Rivera  
 El expediente fué inventariado en \_\_\_\_\_

LICENCIA PARA CONSTRUCCIÓN DE NUEVA PLANTA Y RECONSTRUCCIÓN DE LA ANTIGUA







# NEGOCIADO DE \_\_\_\_\_



Talón núm. 18.

Corresponde a la licencia solicitada por D. Jose Villanueva

sobre construcción de casa en un solar (solo) en la calle de Canarias, contigua al de esquina a la calle de Riego.

expedida en 29 de Octubre de 1919  
por acuerdo del Pleno Ayuntamiento  
fecha 24

Datos que se han tenido en cuenta para el empleo del timbre que figura en este talón, según informe del Arquitecto municipal de la 3ª Sección del Urbanismo

	METROS cuadrados.		PESETAS
Superficie horizontal de la finca.....	323	Hasta 250 metros cuadrados.....	10
		Por id. — de exceso.	7
Superficie de ensanche en sentido horizontal.		Hasta 100 metros cuadrados en sentido horizontal de nueva planta.....	
		Por id. — de exceso.	
Superficie de ensanche en sentido vertical..		Hasta 250 metros cuadrados.....	
		Por id. — de exceso.	
TOTAL.....		TOTAL.....	10

Madrid, 28 de Noviembre de 1

El Secretario,  
P. O.

Recibí la licencia.  
El interesado,

Jose Villanueva

El expediente fué inventariado en \_\_\_\_\_

LICENCIA PARA CONSTRUCCIÓN DE EDIFICIO DE FINCA EN LA CALLE DE CANARIAS Y EN LA CALLE DE RIEGO







# NEGOCIADO DE \_\_\_\_\_

Libro 13

Talón núm. 19



Corresponde a la licencia solicitada por D. Agustín  
Yorral de Auerio  
 sobre construcción de finca en la calle  
de Duque de Soto con vuelta a  
la de Lope de Rueda.

expedida en 29 de Octubre de 1919  
 por acuerdo del Consejo Ayunt.  
 fecha 26

Datos que se han tenido en cuenta para el empleo del timbre  
 que figura en este talón, según informe del Arquitecto municipi-  
 pal de la 2ª Sección del Comando

	METROS cuadrados.		PESETAS
Superficie horizontal de la finca <u>Mayor de</u>	<u>250</u>	Hasta 250 metros cua- drados.....	<u>50</u>
		Por id. — de exceso.	<u>—</u>
Superficie de ensanche en sentido horizontal.		Hasta 100 metros cua- drados en sentido ho- rizontal de nueva planta.....	<u>—</u>
		Por id. — de exceso.	<u>—</u>
Superficie de ensanche en sentido vertical..		Hasta 250 metros cua- drados.....	<u>—</u>
		Por id. — de exceso.	<u>—</u>
TOTAL,....		TOTAL.....	<u>50</u>

Madrid, 7 de Octubre de 1919  
 El Secretario,  
 P. O.

Recibí la licencia:

El interesado,

PO. [Signature]

El expediente fué inventariado en \_\_\_\_\_

LICENCIA PARA CONSTRUCCIÓN DE NUEVA PLANTA Y ENSANCHE









20.

Corresponde a la licencia solicitada por D. José

Labate sobre ~~reconstrucción~~ de finca Juan María No con vuelta a la plaza

expedida en 29 de Octubre de 1919 por acuerdo del Excmo Ayuntamiento. fecha 24.

Datos que se han tenido en cuenta para el empleo del timbre que figura en este talón, según informe del Arquitecto municipal de la 2.ª Sección del Municipio

	METROS cuadrados.		PESETAS
Superficie horizontal de la finca. <i>11.45 p.m. de</i>	230	Hasta 250 metros cuadrados.....	50
		Por id. de exceso.	
Superficie de ensanche en sentido horizontal.		Hasta 100 metros cuadrados en sentido horizontal de nueva planta.....	
		Por id. de exceso.	
Superficie de ensanche en sentido vertical..		Hasta 250 metros cuadrados.....	
		Por id. de exceso.	
TOTAL.....		TOTAL.....	50

Madrid, de de 1

El Secretario, P. O.

8 ABR 1920

Recibí la licencia: El interesado,

P. O. Fernando Lohé

El expediente fué inventariado en

LICENCIA PARA CONSTRUCCIÓN DE NUEVA PLANTA Y ENSANCHE DE EDIFICIOS







NEGOCIADO DE

Talón núm. 21.



Corresponde a la licencia solicitada por D. *Fernando*

*Force Sagunto*

sobre *construcción de hotel en la plaza de Salamanca entre Sista y Principe de Vergara.*

expedida en *6* de *Noviembre* de *1919*

por acuerdo del *6mo Ayuntamiento*

fecha *31 Mayo*

Datos que se han tenido en cuenta para el empleo del timbre que figura en este talón, según informe del Arquitecto municipal de la *2ª* Sección del *Ensanche*

	METROS cuadrados.		PESETAS
Superficie horizontal de la finca <i>Nº 10 de</i>	<i>230</i>	Hasta 250 metros cuadrados.....	<i>25</i>
		Por id. — de exceso.	
Superficie de ensanche en sentido horizontal.		Hasta 100 metros cuadrados en sentido horizontal de nueva planta.....	
		Por id. — de exceso.	
Superficie de ensanche en sentido vertical..		Hasta 250 metros cuadrados.....	
		Por id. — de exceso.	
TOTAL.....		TOTAL.....	<i>50</i>

Madrid, *10* de *Noviembre* de *1919*.

El Secretario,  
P. O.

Recibí la licencia:

El interesado,

*P.º Joaquín Verdier*

El expediente fué inventariado en

LICENCIA PARA CONSTRUCCIÓN DE NUEVA PLANTA Y ENSANCHE DE EDIFICIO







# NEGOCIADO DE \_\_\_\_\_

Libro 13,

Talón núm. 22.



Corresponde a la licencia solicitada por D. José J. A. Luis

sobre construcción de tabellón para oficinas Mudy Alvaro 80.  
como ampliación

expedida en 6 de Noviembre de 1910  
por acuerdo del Excmo Ayuntamiento  
fecha 31. Mayo

Datos que se han tenido en cuenta para el empleo del timbre  
que figura en este talón, según informe del Arquitecto municipal de la 3ª Sección del Excmo Ayuntamiento

	METROS cuadrados.		PESETAS
Superficie horizontal de la finca.....		Hasta 250 metros cuadrados.....	
	<u>Menos</u>	Por id. — de exceso.	
Superficie de ensanche en sentido horizontal.	<u>100 m.</u>	Hasta 100 metros cuadrados en sentido horizontal de nueva planta.....	<u>10 c.</u>
		Por id. — de exceso.	
Superficie de ensanche en sentido vertical..		Hasta 250 metros cuadrados.....	
		Por id. — de exceso.	
TOTAL.....		TOTAL.....	<u>10 c.</u>

Madrid, \_\_\_\_\_ de \_\_\_\_\_ de 1 \_\_\_\_\_

El Secretario,  
P. O.

Recibí la licencia:  
El interesado,

[Signature]  
El expediente fué inventariado en \_\_\_\_\_

LICENCIA PARA CONSTRUCCIÓN DE TABELLÓN PARA OFICINAS MUDY ALVARO 80.







# NEGOCIADO DE

Talón núm. 23.



Corresponde a la licencia solicitada por D. Jose M<sup>o</sup>  
Ruiz  
 sobre construcción de finca Avda de  
la P<sup>a</sup> de Eros 6. afila.

expedida en 6 de Marzo de 1919  
 por acuerdo del Consejo Municipal  
 fecha 31 de Mayo

Datos que se han tenido en cuenta para el empleo del timbre  
 que figura en este talón, según informe del Arquitecto municipal  
 de la 2<sup>a</sup> Sección del Comandante

	METROS cuadrados.		PESETAS
Superficie horizontal de la finca. <u>Mayor de</u>	<u>250</u>	Hasta 250 metros cua- drados.....	<u>50</u>
		Por id. — de exceso.	
Superficie de ensanche en sentido horizontal.		Hasta 100 metros cua- drados en sentido ho- rizontal de nueva planta.....	
		Por id. — de exceso.	
Superficie de ensanche en sentido vertical..		Hasta 250 metros cua- drados.....	
		Por id. — de exceso.	
TOTAL.....		TOTAL.....	<u>50</u>

Madrid, — de — de 1 —

El Secretario,  
 P. O.

Recibí la licencia:  
 El interesado,

Sellerma

El expediente fué inventariado en —







# NEGOCIADO DE



Talón núm. 24.

Corresponde a la licencia solicitada por D. Chaparro  
Piqueras  
 sobre construcción de finca Villa-  
muera 32. dyda.

expedida en 6 de Noviembre de 1919  
 por acuerdo del Consejo Municipal  
 fecha 31. dyda.

Datos que se han tenido en cuenta para el empleo del timbre  
 que figura en este talón, según informe del Arquitecto munici-  
 pal de la 2.ª Sección del Ensanche

	METROS cuadrados.		PESETAS
Superficie horizontal de la finca. <u>Mayor de.</u>	<u>250</u>	Hasta 250 metros cua- drados.....	<u>50</u>
		Por id. — de exceso.	
Superficie de ensanche en sentido horizontal.		Hasta 100 metros cua- drados en sentido ho- rizontal de nueva planta.....	
		Por id. — de exceso.	
Superficie de ensanche en sentido vertical..		Hasta 250 metros cua- drados.....	
		Por id. — de exceso.	
TOTAL.....		TOTAL.....	<u>50</u>

Madrid, 10 de Noviembre de 1919.

El Secretario,  
P. O.

Recibí la licencia:  
El interesado,

Chaparro

El expediente fué inventariado en

LICENCIA PARA CONSTRUCCIÓN DE NUEVA PLANTA Y ENSANCHE DE EDIFICIO





*[Handwritten signature]*



# NEGOCIADO DE \_\_\_\_\_

Libro 13

Talón núm. 25



Corresponde a la licencia solicitada por D. Lorenzo  
Ortiz y C<sup>ta</sup>  
 re construcción de casa Oriz Ro  
sal con vuela i Morduta La  
fuente.

pedida en 6 de Nov de 1919  
 or acuerdo del Excmo Ayuntamiento  
 cha 31 ppto

tos que se han tenido en cuenta para el empleo del timbre  
 ue figura en este talón, según informe del Arquitecto municipi-  
 al de la 6ª Sección del Excmo

	METROS cuadrados.	PESETAS
Superficie horizontal de línea <u>Mayor de 250</u>	Hasta 250 metros cua- drados.....	<u>50</u>
	Por id. — de exceso.	<u>4</u>
Superficie de ensanche en sentido horizontal.	Hasta 100 metros cua- drados en sentido ho- rizontal de nueva planta.....	
	Por id. — de exceso.	
Superficie de ensanche en sentido vertical..	Hasta 250 metros cua- drados.....	
	Por id. — de exceso.	
TOTAL.....	TOTAL.....	<u>50</u> <u>4</u>

Madrid, 22 de Nov de 1919.

El Secretario,  
P. O.

Recibí la licencia:  
 El interesado,  
Motier Lande

El expediente fué inventariado en \_\_\_\_\_

LICENCIA PARA CONSTRUCCIÓN DE NUEVA PLANTA Y ENSANCHA





A.021



A.021



# NEGOCIADO DE

Libro 13

Talón núm. 26



A.0213368



AÑO 1910 250 PESETAS 738



AÑO 1910 10 PESETAS 738



A.0213369

Corresponde a la licencia solicitada por D. Domingo  
Antón Leato  
pre construcción de casa Modesto  
la fuente sin n.

expedida en 6 de Nov de 1919  
por acuerdo del Consejo Ayunt.  
fecha 31 Mayo

Datos que se han tenido en cuenta para el empleo del timbre  
que figura en este talón, según informe del Arquitecto municipi-  
pal de la 1. Sección del ensanche

	METROS cuadrados.		PESETAS
Superficie horizontal de la finca <u>Mayor de</u>	<u>250</u>	Hasta 250 metros cua- drados.....	<u>50</u>
		Por id. — de exceso.	<u>50</u>
Superficie de ensanche en sentido horizontal.		Hasta 100 metros cua- drados en sentido ho- rizontal de nueva planta.....	
		Por id. — de exceso.	
Superficie de ensanche en sentido vertical..		Hasta 250 metros cua- drados.....	
		Por id. — de exceso.	
TOTAL.....		TOTAL.....	<u>50</u>

Madrid, 22 de Nov de 1919

El Secretario,  
P. O.

Recibí la licencia:  
El interesado,

Matías Leato

El expediente fué inventariado en

LICENCIA DADA A CONSTRUCCIÓN DE NUEVA PLANTA Y ENSANCHE



12/67 *[signature]*



# NEGOCIADO DE



3.

Talón núm. 24.



Corresponde a la licencia solicitada por D. Enrique

Ofite sobre construcción de casa en un solar de la calle de la de Paredes próximo a Fernández de Hor

expedida en 6 de Nbre de 1919 por acuerdo del Excmo Ayuntamiento fecha 31 ppdo

Datos que se han tenido en cuenta para el empleo del timbre que figura en este talón, según informe del Arquitecto municipal de la N. Sección del Excmo

	METROS cuadrados.		PESETAS
Superficie horizontal de la finca Mayor de.	290	Hasta 250 metros cuadrados.....	50
		Por id. de exceso.	
Superficie de ensanche en sentido horizontal.		Hasta 100 metros cuadrados en sentido horizontal de nueva planta.....	
		Por id. de exceso.	
Superficie de ensanche en sentido vertical.		Hasta 250 metros cuadrados.....	
		Por id. de exceso.	
TOTAL.....		TOTAL.....	50

Madrid, de 7 FEB 1920 de 1

El Secretario,  
P. O.

Recibí la licencia:  
El interesado,

Enrique Ofite y Lopez

El expediente fué inventariado en







# NEGOCIADO DE \_\_\_\_\_

Libro 13.

Talón núm. 28.

PÓLIZA

Corresponde a la licencia solicitada por D. Gregorio  
Martinez  
sobre construccion de finca  
de Santa 10. junio

expedida en 6 de Novio de 1919  
por acuerdo del Consejo Ayunt.  
fecha 31 Mayo

Datos que se han tenido en cuenta para el empleo del timbre  
que figura en este talón, según informe del Arquitecto munici-  
pal de la 2.ª Sección del Comune

	METROS cuadrados.		PESETAS
Superficie horizontal de la finca. <u>Mayor de 250.</u>		Hasta 250 metros cua- drados.....	<u>50</u>
		Por id. — de exceso.	<u>4</u>
Superficie de ensanche en sentido horizontal.		Hasta 100 metros cua- drados en sentido ho- rizontal de nueva planta.....	
		Por id. — de exceso.	
Superficie de ensanche en sentido vertical..		Hasta 250 metros cua- drados.....	
		Por id. — de exceso.	
TOTAL.....		TOTAL.....	<u>50 4</u>

Madrid, \_\_\_\_\_ de \_\_\_\_\_ de 1. \_\_\_\_\_

El Secretario,  
P. O.

Recibí la licencia:  
El interesado,

El expediente fué inventariado en \_\_\_\_\_







# NEGOCIADO DE \_\_\_\_\_

Libro 13.

Talón núm. 29.



Corresponde a la licencia solicitada por D. José  
Mingo  
 sobre construcción de casa Fernando  
del Católicos 12. propt.

expedida en 6 de Nov de 1919  
 por acuerdo del Consejo ayunt.  
 fecha 31 propt.

Datos que se han tenido en cuenta para el empleo del timbre  
 que figura en este talón, según informe del Arquitecto munici-  
 pal de la 1ª Sección del 6.º manche

	METROS cuadrados.		PESETAS
Superficie horizontal de la finca. <u>M. ayunt. de</u>	<u>250.</u>	Hasta 250 metros cua- drados.....	<u>50.</u>
		Por id. — de exceso.	
Superficie de ensanche en sentido horizontal.		Hasta 100 metros cua- drados en sentido ho- rizontal de nueva planta.....	
		Por id. — de exceso.	
Superficie de ensanche en sentido vertical..		Hasta 250 metros cua- drados.....	
		Por id. — de exceso.	
TOTAL.....		TOTAL.....	<u>50.</u>

Madrid, 9 de Dicre de 1919.

El Secretario,  
P. O.

Recibí la licencia:  
El interesado,

Fernando

El expediente fué inventariado en \_\_\_\_\_







# NEGOCIADO DE \_\_\_\_\_

Libro 13

Talón núm. 30



Corresponde a la licencia solicitada por D. Jose

sobre construcción de casa Fernando  
el Católicos 14.

expedida en 6 de Nov de 1919  
por acuerdo del Consejo Ayuntamiento  
fecha 31 Mayo

Datos que se han tenido en cuenta para el empleo del timbre  
que figura en este talón, según informe del Arquitecto municipal de la 1ª Sección del Ensanche

	METROS cuadrados.		PESETAS
Superficie horizontal de la finca <u>N.º 14 de</u>	<u>250</u>	Hasta 250 metros cuadrados.....	<u>25</u>
		Por id. — de exceso.	
Superficie de ensanche en sentido horizontal.		Hasta 100 metros cuadrados en sentido horizontal de nueva planta.....	
		Por id. — de exceso.	
Superficie de ensanche en sentido vertical..		Hasta 250 metros cuadrados.....	
		Por id. — de exceso.	
TOTAL.....		TOTAL.....	<u>25</u>

Madrid, 9 de Dic de 1919.

El Secretario,  
P. O.

Recibí la licencia:  
El interesado,

Franco Moreno

El expediente fue inventariado en \_\_\_\_\_

LICENCIA PARA CONSTRUCCIÓN DE NUEVA PLANTA Y ENSANCHE



2

112

112

ss

*Don Antonio*





Talón núm. 31



Corresponde a la licencia solicitada por D. Juan Muñoz

sobre continuación de del poblamiento  
8º de Puerta con vuelta a la calle  
de Llançada.

expedida en 6 de Novbre de 1919  
por acuerdo del Consejo Municipal  
fecha 31 julio

Datos que se han tenido en cuenta para el empleo del timbre  
que figura en este talón, según informe del Arquitecto municipal de la 3ª Sección del Ensenche

	METROS cuadrados.		PESETAS
Superficie horizontal de la finca.....		Hasta 250 metros cua- drados.....	
	<u>Mayor</u>	Por id. de exceso.	
Superficie de ensanche en sentido horizontal.	<u>100</u>	Hasta 100 metros cua- drados en sentido ho- rizontal de nueva planta.....	<u>29</u>
		Por id. de exceso.	
Superficie de ensanche en sentido vertical..		Hasta 250 metros cua- drados.....	
		Por id. de exceso.	<u>29</u>
TOTAL.....		TOTAL.....	<u>58</u>

Madrid, 22 de Oct de 1919

El Secretario,  
P. O.

Recibí la licencia:  
El interesado,  
José Ortiz

El expediente fué inventariado en

AYUNTAMIENTO DE MADRID  
SECCIÓN DE ENSANCHE  
NUEVA PLANTA Y  
CONSTRUCCIÓN DE









1921

EGOCIADO DE

13.

Talón núm. 32.



Corresponde a la licencia solicitada por D. *Enrique Lagaseta*  
sobre *reconstrucción de casa en la calle*  
*de Gurruchaga el Bueno 9.*

expedida en *12* de *Noviembre* de *1919*  
por acuerdo del *Excmo Ayuntamiento*  
fecha *1*

Datos que se han tenido en cuenta para el empleo del timbre  
que figura en este talón, según informe del Arquitecto municipal de la *1ª* Sección del *Comando*

	METROS cuadrados.		PESETAS
Superficie horizontal de la finca <i>Mayor de</i>	<i>280</i>	Hasta 250 metros cuadrados.....	<i>30</i>
		Por id. de exceso.	
Superficie de ensanche en sentido horizontal.		Hasta 100 metros cuadrados en sentido horizontal de nueva planta.....	
		Por id. de exceso.	
Superficie de ensanche en sentido vertical.		Hasta 250 metros cuadrados.....	
		Por id. de exceso.	
TOTAL.....		TOTAL.....	<i>30</i>

Madrid, de de 1

El Secretario,  
P. O.

15 DIC 1921

Recibí la licencia:  
El interesado,  
*P. P. Adrián Lagaseta*

El expediente fué inventariado en







# NEGOCIADO DE

Libro 13.

Talón núm. 33.



Corresponde a la licencia solicitada por D. Sebastian

de Yebra  
sobre construcción de casa en la calle  
de D. Braguerda sin n.º entre Ayala  
y Herminilla.

expedida en 12 de Mayo de 1919  
por acuerdo del Excmo Ayuntamiento  
fecha 7

Datos que se han tenido en cuenta para el empleo del timbre  
que figura en este talón, según informe del Arquitecto municipal  
de la 2.ª Sección del Camanche

	METROS cuadrados.		PESETAS
Superficie horizontal de la finca. Manpr. de	250 u	Hasta 250 metros cua- drados.....	50 u
		Por id. — de exceso.	
Superficie de ensanche en sentido horizontal.		Hasta 100 metros cua- drados en sentido ho- rizontal de nueva planta.....	
		Por id. — de exceso.	
Superficie de ensanche en sentido vertical..		Hasta 250 metros cua- drados.....	
		Por id. — de exceso.	
TOTAL.....		TOTAL.....	50 u

Madrid, 22 de Mayo de 1919.

El Secretario,  
P. O.

Recibí la licencia:  
El interesado,

El expediente fué inventariado en





10



# NEGOCIADO DE \_\_\_\_\_



13.

Talón núm. 34.



Corresponde a la licencia solicitada por D. Benito de Castro  
sobre igntupacion de finca l'ancia de Baredes con vuelta a Fer-  
nandez de la Hoz

expedida en 12 de Novre de 1919  
por acuerdo del Consejo Ayunt  
fecha 27.

Datos que se han tenido en cuenta para el empleo del timbre que figura en este talón, según informe del Arquitecto municipal de la 1ª Sección del Quintanillo

	METROS cuadrados.		PESETAS
Superficie horizontal de la finca <u>Mayor de</u>	<u>250</u>	Hasta 250 metros cuadrados.....	<u>50</u>
		Por id. — de exceso.	<u>"</u>
Superficie de ensanche en sentido horizontal.		Hasta 100 metros cuadrados en sentido horizontal de nueva planta.....	
		Por id. — de exceso.	
Superficie de ensanche en sentido vertical..		Hasta 250 metros cuadrados.....	
		Por id. — de exceso.	
TOTAL.....		TOTAL.....	<u>50</u>

Madrid 20 de Noviembre de 1919  
El Secretario,  
P. O.

Recibí la licencia:  
El interesado,

Benito de Castro

El expediente fué inventariado en \_\_\_\_\_

LICENCIA PARA CONSTRUCCIÓN DE NUEVA PLANTA Y ENSANCHE DE EDIFICIOS









1921

NEGOCIADO DE

5/3

Talón num. 35



Corresponde a la licencia solicitada por D. Felipe Sagaseta sobre construcción de finca Gurman el Bueno 11.

expedida en 12 de Noviembre de 1919 por acuerdo del Excmo. Ayuntamiento fecha 7.

Datos que se han tenido en cuenta para el empleo del timbre que figura en este talón, según informe del Arquitecto municipal de la 1ª Sección del Excmo.

	METROS cuadrados.		PESETAS
Superficie horizontal de la finca. Mayor de 250	250	Hasta 250 metros cuadrados.....	50
		Por id. de exceso.	
Superficie de ensanche en sentido horizontal.		Hasta 100 metros cuadrados en sentido horizontal de nueva planta.....	
		Por id. de exceso.	
Superficie de ensanche en sentido vertical..		Hasta 250 metros cuadrados.....	
		Por id. de exceso.	
TOTAL.....		TOTAL.....	50

Madrid, de de 1

15 DIC 1921

El Secretario,  
P. O.

Recibí la licencia:

El interesado,

P. P. Adrián Sagaseta

El expediente fué inventariado en

LICENCIA DADA CONSTRUCCIÓN DE NUEVA PLANTA Y ENSANCHE









NEGOCIADO DE

Talón núm. 36.



Corresponde a la licencia solicitada por D. Felipe Sagaseta sobre construcción de finca que man el Nuevo 3.

expedida en 12 de Noviembre de 1919 por acuerdo del Ayuntamiento fecha 1.

Datos que se han tenido en cuenta para el empleo del timbre que figura en este talón, según informe del Arquitecto municipal de la 1ª Sección del Mananche

	METROS cuadrados.		PESETAS
Superficie horizontal de la finca. Mayor de 290.		Hasta 250 metros cuadrados.....	10
		Por id. de exceso.	
Superficie de ensanche en sentido horizontal.		Hasta 100 metros cuadrados en sentido horizontal de nueva planta.....	
		Por id. de exceso.	
Superficie de ensanche en sentido vertical..		Hasta 250 metros cuadrados.....	
		Por id. de exceso.	
TOTAL.....		TOTAL.....	10

Madrid, de de 1

El Secretario,  
P. O.

15 DIC 1921

Recibí la licencia:

El interesado,

R. P. Adrián Sagaseta

El expediente fué inventariado en









34.

PÓLIZA

*No se ejecutó este proyecto*

*Luis Sáenz de los Terreros en nombre de*

Corresponde a la licencia solicitada por D. *Juan*

*re construcción de casa en la*  
*alle de Sista con vuelta a la*  
*clara de Salamanca*

edida en *12* de *Novre* de *1919*  
acuerdo del *Junto Ayuntamiento*  
na *f*

Datos que se han tenido en cuenta para el empleo del timbre  
que figura en este talón, según informe del Arquitecto munici-  
pal de la *2ª* Sección del *Manche*

	METROS cuadrados.		PESETAS
Superficie horizontal de la finca. <i>Mayor de 290</i>	<i>290</i>	Hasta 250 metros cua- drados.....	<i>50</i>
		Por id. — de exceso.	
Superficie de ensanche en sentido horizontal.		Hasta 100 metros cua- drados en sentido ho- rizontal de nueva planta.....	
		Por id. — de exceso.	
Superficie de ensanche en sentido vertical..		Hasta 250 metros cua- drados.....	
		Por id. — de exceso.	
TOTAL.....		TOTAL.....	<i>50</i>

Madrid, — de — de 1 —

El Secretario,  
P. O.

7 ABR 1920

Recibí la licencia:  
El interesado,

El expediente fué inventariado en

*Recibí la licencia*

*J. D.*

Ayuntamiento de Madrid

LICENCIA DADA CONSTRUCCIÓN DE NUEVA PLANTA Y VENTANA EN EL PRINCIPAL DE LA FINCA



30

21

AYUNTAMIENTO DE MADRID - IMPUESTO MUNICIPAL





# NEGOCIADO DE

13.

Talón núm. 38.



Corresponde a la licencia solicitada por D. Pedro  
Cotoner  
 sobre construcción de casa Núm.  
de Balboa 29.

expedida en 18 de Novbre de 1919  
 por acuerdo del Consejo Augusto  
 fecha 14

Datos que se han tenido en cuenta para el empleo del timbre  
 que figura en este talón, según informe del Arquitecto munici-  
 pal de la 2a Sección del Ensanche

	METROS cuadrados.		PESETAS
Superficie horizontal de la finca. <u>M. Mayor de 250</u>	<u>250</u>	Hasta 250 metros cua- drados.....	<u>50</u>
		Por id. — de exceso.	<u>4</u>
Superficie de ensanche en sentido horizontal.		Hasta 100 metros cua- drados en sentido ho- rizontal de nueva planta.....	
		Por id. — de exceso.	
Superficie de ensanche en sentido vertical..		Hasta 250 metros cua- drados.....	
		Por id. — de exceso.	
TOTAL.....		TOTAL.....	<u>50</u>

Madrid 13 de Febrero de 1920

El Secretario,  
P. O.

Recibí la licencia:  
El interesado,

P. O.  
Juan F. García  
 El expediente fue inventariado en

LICENCIA PARA CONSTRUCCIÓN DE







# NEGOCIADO DE



13.

Talón núm. 39.



Corresponde a la licencia solicitada por D. Antonio  
G<sup>o</sup> Bautista  
 sobre construcción de pines en Ro-  
mpios nº 98.

expedida en 18 de Novre de 1919  
 por acuerdo del Consejo  
 fecha 14 Agosto

Datos que se han tenido en cuenta para el empleo del timbre  
 que figura en este talón, según informe del Arquitecto munici-  
 pal de la 2<sup>a</sup> Sección del Urbanismo

	METROS cuadrados.		PESETAS
Superficie horizontal de la finca <u>Mayor de 250</u>		Hasta 250 metros cua- drados.....	<u>50</u>
		Por id. de exceso.	
Superficie de ensanche en sentido horizontal.		Hasta 100 metros cua- drados en sentido ho- rizontal de nueva planta.....	
		Por id. de exceso.	
Superficie de ensanche en sentido vertical..		Hasta 250 metros cua- drados.....	
		Por id. de exceso.	
TOTAL.....		TOTAL.....	<u>50</u>

Madrid 28 de Novre de 1919  
El Secretario,  
 P. O.

Recibí la licencia:  
 El interesado,

El interesado  
 El expediente fué inventariado en







# NEGOCIADO DE \_\_\_\_\_

Libro 13

Talón núm. 40



Corresponde a la licencia solicitada por D. C. Lorenzo Lopez  
sobre explotación de casa calle de las Delicias 23

expedida en 18 de Noviembre de 1919  
por acuerdo del Consejo Municipal  
fecha 14

Datos que se han tenido en cuenta para el empleo del timbre que figura en este talón, según informe del Arquitecto municipal de la 3ª Sección del Insurgente

	METROS cuadrados.		PESETAS
Superficie horizontal de la finca <u>N.º 10 de 250</u>	<u>250</u>	Hasta 250 metros cuadrados.....	<u>25</u>
		Por id. — de exceso.	
Superficie de ensanche en sentido horizontal.		Hasta 100 metros cuadrados en sentido horizontal de nueva planta.....	
		Por id. — de exceso.	
Superficie de ensanche en sentido vertical..		Hasta 250 metros cuadrados.....	
		Por id. — de exceso.	
TOTAL.....		TOTAL.....	<u>25</u>

Madrid, \_\_\_\_\_ de \_\_\_\_\_ de 1 \_\_\_\_\_

10 ENE 1920

El Secretario,  
P. O.

Recibí la licencia:

El interesado,

[Signature]

El expediente fué inventariado en \_\_\_\_\_



51



# NEGOCIADO DE

Talón núm. *41.*



Corresponde a la licencia solicitada por D. *Gregorio*  
*Martinez Ros*  
 sobre *construcción de casa en la calle*  
*de Jorge Juan 74.*

expedida en *18* de *Noviembre* de *1919*  
 por acuerdo del *Consejo Municipal*  
 fecha *14*

Datos que se han tenido en cuenta para el empleo del timbre  
 que figura en este talón, según informe del Arquitecto municipal de la *2.ª* Sección del *Ensanche*

	METROS cuadrados.		PESETAS
Superficie horizontal de la finca <i>Manzana de</i>	<i>250</i>	Hasta 250 metros cuadrados.....	<i>50</i>
		Por id. — de exceso.	<i>4</i>
Superficie de ensanche en sentido horizontal.		Hasta 100 metros cuadrados en sentido horizontal de nueva planta.....	
		Por id. — de exceso.	
Superficie de ensanche en sentido vertical..		Hasta 250 metros cuadrados.....	
		Por id. — de exceso.	
TOTAL.....		TOTAL.....	<i>54</i>

Madrid, *22* de *Noviembre* de *1919*

El Secretario,  
 P. O.

Recibí la licencia:  
 El interesado,

*Gregorio Martinez Ros*

El expediente fué inventariado en







# NEGOCIADO DE \_\_\_\_\_

Libro 13

Talón núm. 42



Corresponde a la licencia solicitada por D. Julián  
E. Sánchez  
 sobre obras de ampliación y reforma  
Sancho Co.

expedida en 18 de Noviembre de 1919  
 por acuerdo del Consejo Municipal  
 fecha 14

Datos que se han tenido en cuenta para el empleo del timbre  
 que figura en este talón, según informe del Arquitecto municipal  
 de la 2ª Sección del Ensanche

	METROS cuadrados.		PESETAS
Superficie horizontal de la finca.....		Hasta 250 metros cua- drados.....	
		Por id. — de exceso.	
Superficie de ensanche en sentido horizontal.	<u>160</u>	Hasta 100 metros cua- drados en sentido ho- rizontal de nueva planta.....	<u>25</u>
		Por id. — de exceso.	
Superficie de ensanche en sentido vertical..		Hasta 250 metros cua- drados.....	
		Por id. — de exceso.	
TOTAL.....		TOTAL.....	<u>25</u>

Madrid, 22 de Noviembre de 1919

El Secretario,  
P. O.

Recibí la licencia:  
El interesado, P. O.

[Signature]

El expediente fué inventariado en \_\_\_\_\_







# NEGOCIADO DE \_\_\_\_\_

Libro 13

Talón núm. 43



Corresponde a la licencia solicitada por D. Carlos

M. García  
sobre obra de ampliación en la finca  
esta en la calle de Marqués  
con vuelta al Camino viejo de  
Nielsen.

expedida en 18 de Noviembre de 1919  
por acuerdo del Excmo. Ayuntamiento  
fecha 14

Datos que se han tenido en cuenta para el empleo del timbre  
que figura en este talón, según informe del Arquitecto municipal  
de la 5ª Sección del Excmo.

	METROS cuadrados.	PESETAS
Superficie <u>vertical</u> de <u>la finca</u> <u>M. de</u> <u>250</u>	Hasta 250 metros cuadrados.....	<u>10</u>
	Por id. de exceso.	<u>4</u>
Superficie de ensanche en sentido horizontal.	Hasta 100 metros cuadrados en sentido horizontal de nueva planta.....	
	Por id. de exceso.	
Superficie de ensanche en sentido vertical.	Hasta 250 metros cuadrados.....	
	Por id. de exceso.	
TOTAL.....	TOTAL.....	<u>10</u>

Madrid, 24 de Enero de 1920

El Secretario,  
P. O.

Recibí la licencia:

El interesado,

Tomás Gómez

El expediente fué inventariado en \_\_\_\_\_



AYUNTAM  
No 191



# NEGOCIADO DE \_\_\_\_\_

Libro 13.

Talón núm. 44.



Corresponde a la licencia solicitada por D. E. Lorenzo

Lopez Farnayo  
sobre construcción de colchero y to.  
Mere en la calle de la Pelicula  
n.º 23. prove

expedida en 18 de Nov de 1919  
por acuerdo del Excmo Ayuntamiento  
fecha 14

Datos que se han tenido en cuenta para el empleo del timbre  
que figura en este talón, según informe del Arquitecto municipal  
de la 3ª Sección del Excmo

	METROS cuadrados.		PESETAS
Superficie horizontal de la finca <u>Manojo de 2 fo</u>		Hasta 250 metros cua- drados.....	<u>50</u>
		Por id. — de exceso.	
Superficie de ensanche en sentido horizontal.		Hasta 100 metros cua- drados en sentido ho- rizontal de nueva planta.....	
		Por id. — de exceso.	
Superficie de ensanche en sentido vertical..		Hasta 250 metros cua- drados.....	
		Por id. — de exceso.	
TOTAL.....		TOTAL.....	<u>50</u>

Madrid, \_\_\_\_\_ de \_\_\_\_\_ de 1 \_\_\_\_\_

El Secretario,  
P. O.

**21 ENE 1920**

Recibí la licencia:

El interesado,

Lopez Farnayo

El expediente fué inventariado en \_\_\_\_\_







# NEGOCIADO DE

Libro

13,

Talón núm.

49,



Corresponde a la licencia solicitada por D. Manuel  
Marcia Santamaria  
 sobre construccion de casa Santa  
Engracia 6 H.

expedida en 26 de Novbre de 1919  
 por acuerdo del Excmo Ayunt.  
 fecha 21

Datos que se han tenido en cuenta para el empleo del timbre  
 que figura en este talón, según informe del Arquitecto municipi-  
 pal de la 1ª Sección del Ensanche

	METROS cuadrados.		PESETAS
Superficie horizontal de la finca.....	<u>mayor</u> <u>250</u>	Hasta 250 metros cua- drados.....	<u>50</u>
		Por id. de exceso.	
Superficie de ensanche en sentido horizontal.		Hasta 100 metros cua- drados en sentido ho- rizontal de nueva planta.....	
		Por id. de exceso.	
Superficie de ensanche en sentido vertical..		Hasta 250 metros cua- drados.....	
		Por id. de exceso.	
TOTAL.....		TOTAL.....	

Madrid, 6 de Novbre de 1919,

El Secretario,  
 P. O.

Recibí la licencia:  
 El interesado,

Manuel Marcia Santamaria

El expediente fué inventariado en







# NEGOCIADO DE

Libro

13

Talón núm.

115



Corresponde a la licencia solicitada por D.

Sebastian Totoca

sobre

construcción de casa en la calle de Lope de Rueda 17

expedida en 26 de

Noviembre de 1919

por acuerdo del

Excmo ayuntamiento

fecha 27

Datos que se han tenido en cuenta para el empleo del timbre que figura en este talón, según informe del Arquitecto municipal de la 2ª Sección del Curandero

	METROS cuadrados.		PESETAS
Superficie horizontal de la finca.....	mayor 270	Hasta 250 metros cuadrados.....	10 u.
		Por id. de exceso.	
Superficie de ensanche en sentido horizontal.		Hasta 100 metros cuadrados en sentido horizontal de nueva planta.....	
		Por id. de exceso.	
Superficie de ensanche en sentido vertical..		Hasta 250 metros cuadrados.....	
		Por id. de exceso.	
TOTAL.....		TOTAL.....	

Madrid, 5 de

1919

de 1919

El Secretario,  
P. O.

Recibí la licencia:  
El interesado,

Sebastian Totoca

El expediente fue inventariado en









15 DIC 1921

# NEGOCIADO DE

Talón num. *117*



Corresponde a la licencia solicitada por D. *Teófilo*

sobre *construcción de casa*

*Guernan de Bueno 1 dupdo*

expedida en *26* de *Novbre* de *1919*  
por acuerdo del *Excmo Ayunt<sup>o</sup>*  
fecha *29*

Datos que se han tenido en cuenta para el empleo del timbre  
que figura en este talón, según informe del Arquitecto munici-  
pal de la *1ª* Sección del *Barancho*

	METROS cuadrados.		PESETAS
Superficie horizontal de la finca.....	<i>mayor</i> <i>270</i>	Hasta 250 metros cua- drados.....	<i>50</i>
		Por id. — de exceso.	
Superficie de ensanche en sentido horizontal.		Hasta 100 metros cua- drados en sentido ho- rizontal de nueva planta.....	
		Por id. — de exceso.	
Superficie de ensanche en sentido vertical..		Hasta 250 metros cua- drados.....	
		Por id. — de exceso.	
TOTAL.....		TOTAL.....	

Madrid, — de — de 1 —

El Secretario,  
P. O.

15 DIC 1921

Recibí la licencia:

El interesado,

*P. P. Adrián Sagasta*

El expediente fué inventariado en —









NEGOCIADO DE

43

Talón núm.

48



Corresponde a la licencia solicitada por D. Felipe

Lagareta

sobre

construcción de finca  
en la calle de Alberto Aguirre  
para con vuelta a Guzmán  
el Bueno

expedida en 26 de

Novbre

de 1913

por acuerdo del

Excmo Ayuntamiento

fecha

Datos que se han tenido en cuenta para el empleo del timbre  
que figura en este talón, según informe del Arquitecto municipal de la 1ª Sección del Enanche

	METROS cuadrados.		PESETAS
Superficie horizontal de la finca mayor de 950		Hasta 250 metros cuadrados.....	50
		Por id. — de exceso.	
Superficie de ensanche en sentido horizontal.		Hasta 100 metros cuadrados en sentido horizontal de nueva planta.....	
		Por id. — de exceso.	
Superficie de ensanche en sentido vertical..		Hasta 250 metros cuadrados.....	
		Por id. — de exceso.	
TOTAL.....		TOTAL.....	

Madrid, de de 1

El Secretario,  
P. O.

15 DIC 1921

Recibí la licencia:

El interesado,

P. P. Adrián Lagareta

El expediente fué inventariado en

LICENCIA PARA CONSTRUCCIÓN DE NUEVA MANZANA Y ENSANCHE DE CALLE







# NEGOCIADO DE

Libro

13

Talón núm.

49



Corresponde a la licencia solicitada por D.

Sagasta

sobre

reconstrucción de finca  
Barman el Bueno n.º

expedida en 26 de

Novbre

de 1919

por acuerdo del

Excmo Ayunt.º

fecha 21

Datos que se han tenido en cuenta para el empleo del timbre  
que figura en este talón, según informe del Arquitecto municipal de la 1.ª Sección del Enanche

	METROS cuadrados.		PESETAS
Superficie horizontal de la finca <i>mayor de 9/2</i>		Hasta 250 metros cuadrados.....	50
		Por id. de exceso.	
Superficie de ensanche en sentido horizontal.		Hasta 100 metros cuadrados en sentido horizontal de nueva planta.....	
		Por id. de exceso.	
Superficie de ensanche en sentido vertical..		Hasta 250 metros cuadrados.....	
		Por id. de exceso.	
TOTAL.....		TOTAL.....	

Madrid, de de 1

El Secretario,  
P. O.

15 DIC 1921

Recibí la licencia:

El interesado,

P. R. Adrián Sagasta

El expediente fué inventariado en

LICENCIA PARA CONSTRUCCIÓN DE NUEVA PLANTA Y ENSANCHE





11.



# NEGOCIADO DE

Libro

Talón núm.



Corresponde a la licencia solicitada por D.

*Felipe Sagasta*  
sobre *construcción de finca*  
*Guerra el Bueno 7*

expedida en *26* de *Novbre* de *1919*  
por acuerdo del *Excmo Ayunt.*  
fecha *21*

Datos que se han tenido en cuenta para el empleo del timbre  
que figura en este talón, según informe del Arquitecto municipal de la *1ª* Sección del *Ensanche*

	METROS cuadrados.		PESETAS
Superficie horizontal de la finca <i>mayor de</i>	<i>250</i>	Hasta 250 metros cuadrados.....	<i>50</i>
		Por íd. — de exceso.	
Superficie de ensanche en sentido horizontal.		Hasta 100 metros cuadrados en sentido horizontal de nueva planta.....	
		Por íd. — de exceso.	
Superficie de ensanche en sentido vertical..		Hasta 250 metros cuadrados.....	
		Por íd. — de exceso.	
TOTAL.....		TOTAL.....	

Madrid, — de — de 1 —

El Secretario,  
P. O.

15 DIC 1921

Recibí la licencia:

El interesado,

*P. P. Adrián Sagasta*

El expediente fué inventariado en —







NEGOCIADO DE

13

Talón num.

51



Corresponde a la licencia solicitada por D. Agustín  
González de Arce  
sobre construcción de finca  
calle del Duque de  
Sesto

expedida en 16 de Noembre de 1919  
por acuerdo del Excmo Ayuntº  
fecha 21

Datos que se han tenido en cuenta para el empleo del timbre  
que figura en este talón, según informe del Arquitecto municipi-  
pal de la 2ª Sección del Ensanche

	METROS cuadrados.		PESETAS
Superficie horizontal de la finca <u>mayor de</u>	<u>270</u>	Hasta 250 metros cua- drados.....	<u>50</u>
		Por id. — de exceso.	
Superficie de ensanche en sentido horizontal.		Hasta 100 metros cua- drados en sentido ho- rizontal de nueva planta.....	
		Por id. — de exceso.	
Superficie de ensanche en sentido vertical..		Hasta 250 metros cua- drados.....	
		Por id. — de exceso.	
TOTAL.....		TOTAL.....	

Madrid, 6 de Diciembre de 1919

El Secretario,  
P. O.

Recibí la licencia:  
El interesado,

El expediente fue inventariado en







# NEGOCIADO DE

Talón núm.

52



Corresponde a la licencia solicitada por D.

*Santiago*  
sobre *construcción de finca*  
*C<sup>a</sup> Santa Maria de la*  
*Cabeza 34*

expedida en *26* de *Novbre* de *1919*  
por acuerdo del *Excmo Ayuntamiento*  
fecha *21*

Datos que se han tenido en cuenta para el empleo del timbre  
que figura en este talón, según informe del Arquitecto municipal  
de la *3<sup>a</sup>* Sección del *Ensanche*

	METROS cuadrados.		PESETAS
Superficie horizontal de la finca <i>en arriendo</i>	<i>256</i>	Hasta 250 metros cuadrados.....	<i>10</i>
		Por id. — de exceso.	
Superficie de ensanche en sentido horizontal.		Hasta 100 metros cuadrados en sentido horizontal de nueva planta.....	
		Por id. — de exceso.	
Superficie de ensanche en sentido vertical..		Hasta 250 metros cuadrados.....	
		Por id. — de exceso.	
TOTAL.....		TOTAL.....	

Madrid, *9* de *Dicre* de *1919*

El Secretario,  
P. O.

Recibí la licencia:  
El interesado,

El expediente fué inventariado en

*Martín Santiago*

Ayuntamiento de Madrid

LICENCIA PARA CONSTRUCCIÓN DE NUEVA PLANTA Y ENSANCHE DE EDIFICIOS







# NEGOCIADO DE

Libro

13

Talón núm.

53



Corresponde a la licencia solicitada por D. *Maac*

*Badillo*

sobre *construcción de casa*

*Princera 60 metros*

expedida en *26* de *Novbre* de *1919*

por acuerdo del *Excmo. Ayuntamiento*

fecha *21*

Datos que se han tenido en cuenta para el empleo del timbre que figura en este talón, según informe del Arquitecto municipal de la *1ª* Sección del *Ensanche*

	METROS cuadrados.		PESETAS
Superficie horizontal de la finca <i>mayor</i> ...	<i>250</i>	Hasta 250 metros cuadrados.....	<i>10</i>
		Por id. — de exceso.	
Superficie de ensanche en sentido horizontal.		Hasta 100 metros cuadrados en sentido horizontal de nueva planta.....	
		Por id. — de exceso.	
Superficie de ensanche en sentido vertical..		Hasta 250 metros cuadrados.....	
		Por id. — de exceso.	
TOTAL.....		TOTAL.....	

Madrid, de de 1

El Secretario,  
P. O.

25 MAR 1920

Recibí la licencia:  
El interesado,

*Rodrigo Gervando*

El expediente fué inventariado en

LICENCIA PARA CONSTRUCCIÓN DE NUEVA PLANTA Y ENSANCHE











# NEGOCIADO DE

Libro

11

Talón núm.

54.



Corresponde a la licencia solicitada por D. Belentius

Madurell

sobre construcción de una mansarda  
en el Hotel sito en la calle. Fernan-  
dez de la Hoz con vuelta a Capasa-  
da.

expedida en 25 de Julio de 1917

por acuerdo del Excmo Ayuntamiento

fecha 20

Datos que se han tenido en cuenta para el empleo del timbre  
que figura en este talón, según informe del Arquitecto munici-  
pal de la 1.ª Sección del Urbanismo

	METROS cuadrados.		PESETAS
Superficie horizontal de la finca.....		Hasta 250 metros cua- drados.....	
		Por íd. — de exceso.	
Superficie de ensanche en sentido horizontal.		Hasta 100 metros cua- drados en sentido ho- rizontal de nueva planta.....	
		Por íd. — de exceso.	
Superficie de ensanche en sentido vertical..	81 64	Hasta 250 metros cua- drados.....	10 4
		Por íd. — de exceso.	
TOTAL.....		TOTAL.....	10 4

Madrid, 11 de Agosto de 1917.

El Secretario,  
P. O.

Recibí la licencia:

El interesado,

Alfonso Santamaría

El expediente fué inventariado en



# NEGOCIADO DE

Libro

Talón núm.



Corresponde a la licencia solicitada por D.

*Sagasta*

sobre

*construcción de finca  
Guernan el Bueno 13*

expedida en *26* de *Novbre* de *1919*  
por acuerdo del *Excmo Ayunt-*  
fecha *21*

Datos que se han tenido en cuenta para el empleo del timbre  
que figura en este talón, según informe del Arquitecto municipi-  
pal de la *1ª* Sección del *Ensanche*

	METROS cuadrados.		PESETAS
Superficie horizontal de la finca <i>mayor de</i>	<i>950</i>	Hasta 250 metros cua- drados.....	<i>10</i>
		Por id. — de exceso.	
Superficie de ensanche en sentido horizontal.		Hasta 100 metros cua- drados en sentido ho- rizontal de nueva planta.....	
		Por id. — de exceso.	
Superficie de ensanche en sentido vertical..		Hasta 250 metros cua- drados.....	
		Por id. — de exceso.	
TOTAL.....		TOTAL.....	<i>10 4</i>

Madrid, de de 1

El Secretario,  
P. O.

15 DIC 1921

Recibí la licencia:

El interesado,

*P. P. Adrián Sagasta*

El expediente fué inventariado en

DE EDIFICIOS  
LICENCIA PARA CONSTRUCCIÓN DE NUEVA PLANTA Y ENSANCHE



AYUNTAMIENTO



AÑO 1919



# NEGOCIADO DE

Libro

12

Talón núm.

56



Corresponde a la licencia solicitada por D.

Isaac

sobre

construcción de casa  
Princera 60 dupdo

expedida en 26 de Noviembre de 1919

por acuerdo del

Excmo ayuntamiento

fecha

21

Datos que se han tenido en cuenta para el empleo del timbre  
que figura en este talón, según informe del Arquitecto munici-  
pal de la 1ª Sección del

Curancho

	METROS cuadrados.		PESETAS
Superficie horizontal de la finca mayor de.	250	Hasta 250 metros cua- drados.....	50
		Por id. de exceso.	
Superficie de ensanche en sentido horizontal.		Hasta 100 metros cua- drados en sentido ho- rizontal de nueva planta.....	
		Por id. de exceso.	
Superficie de ensanche en sentido vertical..		Hasta 250 metros cua- drados.....	
		Por id. de exceso.	
TOTAL.....		TOTAL.....	

Madrid, de de 1

El Secretario,  
P. O.

25 MAR 1920

Recibí la licencia:  
El interesado,

Isaac

El expediente fue inventariado en

LICENCIA PARA CONSTRUCCIÓN DE NUEVA PLANTA Y ENSANCHE







# NEGOCIADO DE

Libro

13

Talón núm.

57



Corresponde a la licencia solicitada por D.

*Bartolomé García*

sobre

*consta en la casa en la calle del Dr. Esquerdo entre las calles de Ayala y Hermosilla*

expedida en

29

de

Novbre

de 1919

por acuerdo del

*Excmo. Ayuntamiento*

fecha

25

Datos que se han tenido en cuenta para el empleo del timbre que figura en este talón, según informe del Arquitecto municipal de la 2ª Sección del *Enranchse*

	METROS cuadrados.		PESETAS
Superficie horizontal de la finca <i>mayor de</i>	280	Hasta 250 metros cuadrados.....	16
		Por id. — de exceso.	
Superficie de ensanche en sentido horizontal.		Hasta 100 metros cuadrados en sentido horizontal de nueva planta.....	
		Por id. — de exceso.	
Superficie de ensanche en sentido vertical..		Hasta 250 metros cuadrados.....	
		Por id. — de exceso.	
TOTAL.....		TOTAL.....	

Madrid, de de 1

El Secretario,  
P. O.

1 MAR 1920

Recibí la licencia:

El interesado,

*L. Larasa*  
El expediente fue inventariado en



0

CA  
T. 11.1

~~\_\_\_\_\_~~ *1914*



# NEGOCIADO DE


Talón núm.



Corresponde a la licencia solicitada por D.

*Don Pedro Morales*

sobre *construcción de casa*  
*Gral. Sacy 16 letra B.*



en *29* de *Novbre* de *1919*  
do del *Excmo Ayunt.*

se han tenido en cuenta para el empleo del timbre  
ra en este talón, según informe del Arquitecto munici-  
pal de la Sección del

	METROS cuadrados.		PESETAS
Superficie horizontal de la finca <i>mayor de.</i>	<i>250</i>	Hasta 250 metros cua- drados.....	<i>10</i>
		Por íd. — de exceso.	
Superficie de ensanche en sentido horizontal.		Hasta 100 metros cua- drados en sentido ho- rizontal de nueva planta.....	
		Por íd. — de exceso.	
Superficie de ensanche en sentido vertical..		Hasta 250 metros cua- drados.....	
		Por íd. — de exceso.	
TOTAL.....		TOTAL.....	

Madrid, *10* de *Dubre* de *1919*

El Secretario,  
P. O.

Recibí la licencia:

El interesado,

*Guerra Novas*

El expediente fué inventariado en







# NEGOCIADO DE

Libro

Talón núm.

59.



Corresponde a la licencia solicitada por D. Japiano  
Martinez  
 sobre construcción de casa de 22.

expedida en 29 de Mayo de 1919  
 por acuerdo del Consejo Municipal  
 fecha 26.

Datos que se han tenido en cuenta para el empleo del timbre  
 que figura en este talón, según informe del Arquitecto municipal de la 2ª Sección del Urbanismo

	METROS cuadrados.		PESETAS
Superficie horizontal de la finca <u>M. de 250.</u>		Hasta 250 metros cuadrados.....	
		Por id. — de exceso.	<u>50.</u>
Superficie de ensanche en sentido horizontal.		Hasta 100 metros cuadrados en sentido horizontal de nueva planta.....	
		Por id. — de exceso.	
Superficie de ensanche en sentido vertical..		Hasta 250 metros cuadrados.....	
		Por id. — de exceso.	
TOTAL.....		TOTAL.....	<u>50.</u>

Madrid, 10 de Diciembre de 1919.

El Secretario,  
 P. O.

Recibi la licencia:  
 El interesado,

[Signature]  
 El expediente fué inventariado en







# NEGOCIADO DE \_\_\_\_\_

Libro 13

Talón núm. 60



Corresponde a la licencia solicitada por D. José Navarro

sobre construcción de finca en la calle de Martín de los Heros nº 80. front.

expedida en 29 de Noviembre de 1910  
por acuerdo del Consejo Municipal  
fecha 26

Datos que se han tenido en cuenta para el empleo del timbre que figura en este talón, según informe del Arquitecto municipal de la 1ª Sección del Urbanismo

	METROS cuadrados.		PESETAS
Superficie horizontal de la finca. <u>Mayor de 250</u>		Hasta 250 metros cuadrados.....	<u>50</u>
		Por íd. — de exceso.	<u>50</u>
Superficie de ensanche en sentido horizontal.		Hasta 100 metros cuadrados en sentido horizontal de nueva planta.....	
		Por íd. — de exceso.	
Superficie de ensanche en sentido vertical..		Hasta 250 metros cuadrados.....	
		Por íd. — de exceso.	
TOTAL.....		TOTAL.....	<u>50</u>

Madrid, \_\_\_\_\_ de \_\_\_\_\_ de 1 \_\_\_\_\_

El Secretario,  
P. O.

3 MAR 1920

Recibí la licencia:  
El interesado,

José Navarro

El expediente fué inventariado en \_\_\_\_\_







# NEGOCIADO DE

Talón núm. 61,



Corresponde a la licencia solicitada por D. Lois  
Ybáñez Alderica  
 sobre construcción de casa Villanueva  
esquina a Juan Bravo

expedida en 29 de Noviembre de 1919  
 por acuerdo del Excmo Ayuntamiento  
 fecha 26

Datos que se han tenido en cuenta para el empleo del timbre  
 que figura en este talón, según informe del Arquitecto municipal de la 2ª Sección del Excmo Ayuntamiento

	METROS cuadrados.		PESETAS
Superficie horizontal de la finca <u>N.º 1.º</u>	<u>250</u>	Hasta 250 metros cuadrados.....	<u>50</u>
		Por id. de exceso.	<u>0</u>
Superficie de ensanche en sentido horizontal.		Hasta 100 metros cuadrados en sentido horizontal de nueva planta.....	
		Por id. de exceso.	
Superficie de ensanche en sentido vertical..		Hasta 250 metros cuadrados.....	
		Por id. de exceso.	
TOTAL.....		TOTAL.....	<u>50</u>

Madrid, 10 de Diciembre de 1919  
 El Secretario,  
 P. O.

Recibí la licencia:  
 El interesado,  
P.º Higinio Rodríguez  
 El expediente fué inventariado en

LICENCIA PARA CONSTRUCCIÓN DE NUEVA PLANTA Y ENSANCHE DE EDIFICIOS







# NEGOCIADO DE \_\_\_\_\_

Libro 13.

Talón núm. 62.

PÓLIZA

Corresponde a la licencia solicitada por D. Sebastián  
García  
 sobre continuación de casa en la calle  
del Sr. Casanueva entre las de Hya-  
lo y Hermosilla

expedida en 29 de Noviembre de 1913  
 por acuerdo del Concejo Municipal  
 fecha 26

Datos que se han tenido en cuenta para el empleo del timbre  
 que figura en este talón, según informe del Arquitecto municipa-  
 l de la 2ª Sección del Concejo Municipal

	METROS cuadrados.		PESETAS
Superficie horizontal de la finca <u>N.º 100 de la</u>	<u>250</u>	Hasta 250 metros cua- drados.....	<u>50</u>
		Por id. de exceso.	<u>0</u>
Superficie de ensanche en sentido horizontal.		Hasta 100 metros cua- drados en sentido ho- rizontal de nueva planta.....	
		Por id. de exceso.	
Superficie de ensanche en sentido vertical.		Hasta 250 metros cua- drados.....	
		Por id. de exceso.	
TOTAL.....		TOTAL.....	<u>50</u>

Madrid, \_\_\_\_\_ de \_\_\_\_\_ de 1 \_\_\_\_\_

El Secretario,  
P. O.

Recibí la licencia:  
El interesado,

El expediente fué inventariado en \_\_\_\_\_



AYUNTAMIENTO DE



AÑO 1910

011

San Vito



# NEGOCIADO DE

Libro

13.

Talón núm.

63.



Corresponde a la licencia solicitada por D.

*Morral*

sobre

*construcción de casa D. Ba. Morral de la Cruz 58.*

expedida en

29

de

*Nbre*

de

1919

por acuerdo del

20

del

*Excmo Ayuntamiento*

fecha

Datos que se han tenido en cuenta para el empleo del timbre que figura en este talón, según informe del Arquitecto municipal de la 2ª Sección del *Excmo Ayuntamiento*

	METROS cuadrados.		PESETAS
Superficie horizontal de la finca <i>Morral de la Cruz 58</i>	250	Hasta 250 metros cuadrados.....	50.
		Por id. — de exceso.	
Superficie de ensanche en sentido horizontal.		Hasta 100 metros cuadrados en sentido horizontal de nueva planta.....	
		Por id. — de exceso.	
Superficie de ensanche en sentido vertical..		Hasta 250 metros cuadrados.....	
		Por id. — de exceso.	
TOTAL.....		TOTAL.....	50.

Madrid,

de

*20*

de

1919

El Secretario,  
P. O.

Recibí la licencia:

El interesado,

*Juan Morral*

El expediente fué inventariado en



ca 219



# NEGOCIADO DE

Libro

Talón núm.

64



a la licencia solicitada por D. *Lorenzo Sanz*

sobre *construcción de finca en la*  
*calle del P.º Izquierdo entre el Arco*  
*de San Luis y comienzo de la*  
*Fuente del Berro*

expedida en *29* de *Noviembre* de *1919*  
 por acuerdo del *Consejo Municipal*  
 fecha *26*

Datos que se han tenido en cuenta para el empleo del timbre  
 que figura en este talón, según informe del Arquitecto municipal de la *2.ª* Sección del *Ensanche*

	METROS cuadrados.		PESETAS
Superficie horizontal de la finca <i>N.º 1.º de 250</i>		Hasta 250 metros cuadrados.....	<i>50</i>
		Por id. — de exceso.	<i>50</i>
Superficie de ensanche en sentido horizontal.		Hasta 100 metros cuadrados en sentido horizontal de nueva planta.....	
		Por id. — de exceso.	
Superficie de ensanche en sentido vertical..		Hasta 250 metros cuadrados.....	
		Por id. — de exceso.	
TOTAL.....		TOTAL.....	<i>50</i>

Madrid, *6* de *Diciembre* de *1919*

El Secretario,  
P. O.

Recibí la licencia:  
 El interesado,  
*P.º*  
*Lorenzo Sanz*

El expediente fué inventariado en

LICENCIA PARA CONSTRUCCIÓN DE NUEVA PLANTA Y ENSANCHE DE EDIFICIOS DE



AYUNTAMIENTO DE MADRID - IMPUESTO MUNICIPAL





# NEGOCIADO DE

Talón núm.

65.



13.



Corresponde a la licencia solicitada por D. León  
Ben  
 sobre construcción de finca Cas-  
tello 28.

expedida en 29 de Novre de 1919  
 por acuerdo del Excmo Ayuntamiento  
 fecha 26

Datos que se han tenido en cuenta para el empleo del timbre  
 que figura en este talón, según informe del Arquitecto municipi-  
 pal de la 2ª Sección del Excmo Ayuntamiento

	METROS cuadrados.		PESETAS
Superficie horizontal de la finca <u>Mayor de 250.</u>		Hasta 250 metros cua- drados.....	<u>50.</u>
		Por id. — de exceso.	
Superficie de ensanche en sentido horizontal.		Hasta 100 metros cua- drados en sentido ho- rizontal de nueva planta.....	
		Por id. — de exceso.	
Superficie de ensanche en sentido vertical..		Hasta 250 metros cua- drados.....	
		Por id. — de exceso.	
TOTAL.....		TOTAL.....	<u>50.</u>

Madrid, 9 de Novre de 1919.

El Secretario,  
P. O.

Recibí la licencia:  
El interesado, P.O.

Alexander Ben

El expediente fué inventariado en



1578  
1178  
1179  
A.0062



# NEGOCIADO DE \_\_\_\_\_

Libro 13

Talón núm. 66



Corresponde a la licencia solicitada por D. Calixto  
Fernandez  
 obre construcción de finca en  
el Pº de los Pontones nº 11.

expedida en 29 de Nov de 1919  
 por acuerdo del Excmo Ayuntamiento  
 fecha 26

Datos que se han tenido en cuenta para el empleo del timbre  
 que figura en este talón, según informe del Arquitecto munici-  
 pal de la 3ª Sección del Excmo

	METROS cuadrados.		PESETAS
Superficie horizontal de la finca. <u>Mo. por de.</u>	<u>250</u>	Hasta 250 metros cua- drados.....	<u>50</u>
		Por id. de exceso.	
Superficie de ensanche en sentido horizontal.		Hasta 100 metros cua- drados en sentido ho- rizontal de nueva planta.....	
		Por id. de exceso.	
Superficie de ensanche en sentido vertical..		Hasta 250 metros cua- drados.....	
		Por id. de exceso.	
TOTAL.....		TOTAL.....	<u>50</u>

Madrid, 15 de Nov de 1919  
 El Secretario,  
 P. O.

Recibí la licencia:  
 El interesado,  
D. D. [Signature]

El expediente fué inventariado en \_\_\_\_\_







# NEGOCIADO DE

Libro

13.

Talón núm.

64.



Corresponde a la licencia solicitada por *Valeriano*  
*Bravenna*  
 sobre *construcción de finca en la*  
*calle de Ayala 34.*

expedida en *29* de *Noviembre* de *1919*  
 por acuerdo del *Consejo Municipal*  
 fecha *26*

Datos que se han tenido en cuenta para el empleo del timbre  
 que figura en este talón, según informe del Arquitecto municipal  
 de la *2ª* Sección del *Comune*

	METROS cuadrados.		PESETAS
Superficie horizontal de la finca. <i>Mayor de 250</i>		Hasta 250 metros cua- drados.....	<i>50</i>
		Por id. — de exceso.	<i>50</i>
Superficie de ensanche en sentido horizontal.		Hasta 100 metros cua- drados en sentido ho- rizontal de nueva planta.....	
		Por id. — de exceso.	
Superficie de ensanche en sentido vertical..		Hasta 250 metros cua- drados.....	
		Por id. — de exceso.	
TOTAL.....		TOTAL.....	<i>50</i>

Madrid, *9* de *Diciembre* de *1919*

El Secretario,  
P. O.

Recibí la licencia:  
 El interesado,  
*P. O.*  
*José de los Ríos*  
 El expediente fue inventariado en







# NEGOCIADO DE

Talón núm. 68.



Corresponde a la licencia solicitada por D. Francisco  
Brquenna  
 sobre construcción de finca Ayala  
39.

expedida en 29 de Novre de 1919  
 por acuerdo del Consejo Municipal  
 fecha 26

Datos que se han tenido en cuenta para el empleo del timbre  
 que figura en este talón, según informe del Arquitecto municipal  
 de la 2ª Sección del Urbanismo

	METROS cuadrados.		PESETAS
Superficie horizontal de la finca <u>Mampor de</u>	<u>250</u>	Hasta 250 metros cua- drados.....	<u>50</u>
		Por íd. — de exceso.	
Superficie de ensanche en sentido horizontal.		Hasta 100 metros cua- drados en sentido ho- rizontal de nueva planta.....	
		Por íd. — de exceso.	
Superficie de ensanche en sentido vertical..		Hasta 250 metros cua- drados.....	
		Por íd. — de exceso.	
TOTAL.....		TOTAL.....	<u>50</u>

Madrid, 9 de Novre de 1919

El Secretario,  
P. O.

Recibí la licencia:  
El interesado,

P. O.  
Sosie de los Pinos

El expediente fué inventariado en

LICENCIA PARA CONSTRUCCIÓN DE NUEVA PLANTA Y ENSANCHE DE EDIFICIOS



lic  
cen  
m's





~~Se desistió del proyecto de esta  
licencia y se volvió el negocio a su  
cena con el fin de no pagar la  
n.º 50 de la ley de 1919 y el talón  
n.º 69.~~

Talón núm. 69.



responde a la licencia solicitada por D. Domingo

Uneda  
sobre construcción de casa Castillo  
n.º 50 de la ley de 1919

expedida en 29 de Noche de 1919  
por acuerdo del Consejo Municipal  
fecha 26

Datos que se han tenido en cuenta para el empleo del timbre  
que figura en este talón, según informe del Arquitecto municipi-  
pal de la 2ª Sección del Consorcio

	METROS cuadrados.		PESETAS
Superficie horizontal de la finca <u>Manzana</u>	<u>250</u>	Hasta 250 metros cua- drados.....	<u>10</u>
		Por id. de exceso.	
Superficie de ensanche en sentido horizontal.		Hasta 100 metros cua- drados en sentido ho- rizontal de nueva planta.....	
		Por id. de exceso.	
Superficie de ensanche en sentido vertical..		Hasta 250 metros cua- drados.....	
		Por id. de exceso.	
TOTAL.....		TOTAL.....	<u>10</u>

Madrid, 12 de Diciembre de 1919

El Secretario,  
P. O.

Recibí la licencia:  
El interesado,

Manuel Alvarado

El expediente fue inventariado en



AÑO 1910 10 PESETAS 2062



# NEGOCIADO DE *Ensenche*

*13*

Talón núm. *70*



Corresponde a la licencia solicitada por D. *Gonzalo*  
*Gonzalez*,  
 sobre *construcción de finca en la*  
*Calle de Hermosilla nº 11 con*  
*vuelta a la del Gral. Perdomo*

expedida en *3* de *Diciembre* de *1919*  
 por acuerdo del *Excmo. Ayuntamiento*  
 fecha *6 de Noviembre*

Datos que se han tenido en cuenta para el empleo del timbre  
 que figura en este talón, según informe del Arquitecto municipal de la *2ª* Sección del *Ensenche*

	METROS cuadrados.	PESETAS
Superficie horizontal de <i>mayor</i> la finca..... <i>de 150</i>	Hasta 250 metros cuadrados.....	<i>50</i>
	Por id. — de exceso.	
Superficie de ensanche en sentido horizontal.	Hasta 100 metros cuadrados en sentido horizontal de nueva planta.....	
	Por id. — de exceso.	
Superficie de ensanche en sentido vertical..	Hasta 250 metros cuadrados.....	
	Por id. — de exceso.	
TOTAL.....	TOTAL.....	

Madrid, *27 DIC 1919* de 1

El Secretario,  
 P. O.

Recibí la licencia:  
 El interesado,  
*Gonzalo Gonzalez*

El expediente fué inventariado en



AYUNTAMIENTO DE MADRID - IMPUESTO ANUAL







NEGOCIADO DE *Ensanche*

*13*

Talón núm. *11*



Depende a la licencia solicitada por D. *Manuel*  
*Coisanova*  
sobre *construcción de finca en la*  
*Calle de Goya nº 19.*

expedida en *3* de *Diciembre* de *1919*  
por acuerdo del *Excmo. Ayuntamiento*  
fecha *6 de Noviembre*

Datos que se han tenido en cuenta para el empleo del timbre  
que figura en este talón, según informe del Arquitecto municipal de la *Sección del Ensanche*

	METROS cuadrados.		PESETAS
Superficie horizontal de la finca.....	<i>Mayor de 250 m<sup>2</sup></i>	Hasta 250 metros cuadrados.....	<i>50</i>
		Por id. — de exceso.	
Superficie de ensanche en sentido horizontal.		Hasta 100 metros cuadrados en sentido horizontal de nueva planta.....	
		Por id. — de exceso.	
Superficie de ensanche en sentido vertical..		Hasta 250 metros cuadrados.....	
		Por id. — de exceso.	
TOTAL.....		TOTAL.....	

Madrid *12* de *Diciembre* de *1919*

El Secretario

*P. O. Pedro Martín*

Recibí la licencia:  
El interesado,

*P. O.*

El expediente fué inventariado en







# NEGOCIADO DE \_\_\_\_\_

Libro 13

Talón núm. 72



Corresponde a la licencia solicitada por D. Sguais  
Ottalva  
sobre obras de reparación Gral  
Arrodo 10.

expedida en 11 de Oct de 1919  
por acuerdo del Excmo Ayunt.  
fecha 5

Datos que se han tenido en cuenta para el empleo del timbre  
que figura en este talón, según informe del Arquitecto municipi-  
pal de la 1ª Sección del Ensanche

	METROS cuadrados.		PESETAS
Superficie horizontal de <u>reparación</u>	<u>114</u>	Hasta 250 metros cua- drados.....	<u>10</u>
		Por id. — de exceso.	
Superficie de ensanche en sentido horizontal.		Hasta 100 metros cua- drados en sentido ho- rizontal de nueva planta.....	
		Por id. — de exceso.	
Superficie de ensanche en sentido vertical..		Hasta 250 metros cua- drados.....	
		Por id. — de exceso.	
TOTAL.....		TOTAL.....	<u>10</u>

Madrid, \_\_\_\_\_ de \_\_\_\_\_ de 1 \_\_\_\_\_

El Secretario,  
P. O.

- 2 FEB 1920

Recibí la licencia:  
El interesado,

P. O. Ottalva

El expediente fué inventariado en \_\_\_\_\_

LICENCIA DADA CONSTRUCCIÓN DE NUEVA PLANTA Y ENSANCHE DE EDIFICIOS







# NEGOCIADO DE \_\_\_\_\_

Libro 13

Talón núm. 43



Corresponde a la licencia solicitada por Juan Quintana, Apoderado de la Dada E. Conquinos  
sobre obras de reforma en la plaza  
calle de las Delicias 193 con  
puerta i Botella del Salado

expedida en 11 de Dicte de 1919  
por acuerdo del Consejo Ayunt  
fecha 5.

Datos que se han tenido en cuenta para el empleo del timbre  
que figura en este talón, según informe del Arquitecto municipal de la 3ª Sección del Ensanche

	METROS cuadrados.		PESETAS
Superficie horizontal de <u>reforma</u> <u>la finca Mayor de</u>	<u>230</u>	Hasta 250 metros cuadrados.....	<u>29</u>
		Por id. — de exceso.	<u>29</u>
Superficie de ensanche en sentido horizontal.		Hasta 100 metros cuadrados en sentido horizontal de nueva planta.....	
		Por id. — de exceso.	
Superficie de ensanche en sentido vertical..		Hasta 250 metros cuadrados.....	
		Por id. — de exceso.	
TOTAL.....		TOTAL.....	<u>29</u>

Madrid, 19 de Dicte de 1919

El Secretario,  
P. O.

Recibí la licencia:  
El interesado,

Juan Quintana  
El expediente no inventariado en







# NEGOCIADO DE \_\_\_\_\_

Libro 13

Talón núm. 44



Corresponde a la licencia solicitada por D. Mariano

Fernandez  
sobre construcción de casa en la parte  
exclusivamente proyectada por acuerdo  
de al Jefe Superior nº 7.

expedida en 11 de Octubre de 1919  
por acuerdo del Junta Ayunt.  
fecha 5

Datos que se han tenido en cuenta para el empleo del timbre  
que figura en este talón, según informe del Arquitecto municipal de la 3ª Sección del Ensanche

	METROS cuadrados.		PESETAS
Superficie horizontal de la finca <u>Muro de</u>	<u>250</u>	Hasta 250 metros cuadrados.....	<u>25</u>
		Por id. — de exceso.	<u>—</u>
Superficie de ensanche en sentido horizontal.		Hasta 100 metros cuadrados en sentido horizontal de nueva planta.....	<u>—</u>
		Por id. — de exceso.	<u>—</u>
Superficie de ensanche en sentido vertical..		Hasta 250 metros cuadrados.....	<u>—</u>
		Por id. — de exceso.	<u>—</u>
TOTAL.....		TOTAL.....	<u>25</u>

Madrid, 18 de Octubre de 1919

El Secretario,  
P. O.

Recibí la licencia:

El interesado

Don Santiago del Campo

El expediente fué inventariado en

LICENCIA PARA CONSTRUCCIÓN DE NUEVA PLANTA Y ENSANCHE DE EDIFICIOS







# NEGOCIADO DE

Talón núm. 45

AÑO 1919 10 PESETAS 2043



sponde a la licencia solicitada por D. Salvador Aguado  
sobre construcción de edificios destinados  
a industria en la calle de Fray Luis  
de León con vuelta a Sebastián  
blesus.

expedida en 11 de Diciembre de 1919  
por acuerdo del Consejo Ayunt.  
fecha 5

Datos que se han tenido en cuenta para el empleo del timbre  
que figura en este talón, según informe del Arquitecto municipal de la 3ª Sección del Ensanche

	METROS cuadrados.		PESETAS
Superficie horizontal de la finca. <u>M. ayto de 250</u>		Hasta 250 metros cuadrados.....	<u>50</u>
		Por íd. — de exceso.	
Superficie de ensanche en sentido horizontal.		Hasta 100 metros cuadrados en sentido horizontal de nueva planta.....	
		Por íd. — de exceso.	
Superficie de ensanche en sentido vertical..		Hasta 250 metros cuadrados.....	
		Por íd. — de exceso.	
TOTAL.....		TOTAL.....	<u>50</u>

Madrid, 11 de Diciembre de 1919  
El Secretario,  
P. O.

Recibí la licencia:  
El interesado,

[Signature]  
El expediente fue inventariado en







# NEGOCIADO DE \_\_\_\_\_

Libro 13.

Talón núm. 46.



Corresponde a la licencia solicitada por D. Frutos  
García  
 sobre construcción de casa en el  
solar nº 19 prov. de la calle de Nar  
ciso Lerma.

expedida en 11 de Octubre de 1919  
 por acuerdo del Consejo Ayunt.  
 fecha 5

Datos que se han tenido en cuenta para el empleo del timbre  
 que figura en este talón, según informe del Arquitecto munici-  
 pal de la 3ª Sección del Ensanche

	METROS cuadrados.		PESETAS
Superficie horizontal de la finca. <u>Muro de</u>	<u>250</u>	Hasta 250 metros cua- drados.....	<u>25</u>
		Por id. — de exceso.	
Superficie de ensanche en sentido horizontal.		Hasta 100 metros cua- drados en sentido ho- rizontal de nueva planta.....	
		Por id. — de exceso.	
Superficie de ensanche en sentido vertical..		Hasta 250 metros cua- drados.....	
		Por id. — de exceso.	
TOTAL.....		TOTAL.....	<u>25</u>

Madrid, \_\_\_\_\_ de \_\_\_\_\_ de 1 \_\_\_\_\_

El Secretario,  
P. O.

8 MAR 1920

Recibí la licencia:  
El interesado,

Frutos García

El expediente fué inventariado en \_\_\_\_\_

LICENCIA PARA CONSTRUCCIÓN DE NUEVA PLANTA Y ENSANCHE







23 ABR 1920

GOCIADO DE

*Enmanabe*

12

77



Corresponde a la licencia solicitada por D. *Luci*

*Jovero*  
sobre *construcción de finca Castillo*  
*n.º 23 provl.*

expedida en *11* de *Setiembre* de *1919*  
por acuerdo del *Excmo. Ayuntamiento*  
fecha

Datos que se han tenido en cuenta para el empleo del timbre  
que figura en este talón, según informe del Arquitecto municipi-  
pal de la *2ª* Sección del *Enmanabe*

	METROS cuadrados.		PESETAS
Superficie horizontal de la finca.....	<i>Mayor de 300 m²</i>	Hasta 250 metros cuadrados.....	<i>50 00</i>
		Por id. — de exceso.	
Superficie de ensanche en sentido horizontal.		Hasta 100 metros cuadrados en sentido horizontal de nueva planta.....	
		Por id. — de exceso.	
Superficie de ensanche en sentido vertical..		Hasta 250 metros cuadrados.....	
		Por id. — de exceso.	
TOTAL.....		TOTAL.....	

Madrid, \_\_\_\_\_ de \_\_\_\_\_ de 1 \_\_\_\_\_

El Secretario,  
P. O.

23 ABR 1920

Recibí la licencia:  
El interesado,

*P. O. Encarnación López*

El expediente fué inventariado en







# NEGOCIADO DE *Enramoche*

Libro 13

Talón núm. 78



Corresponde a la licencia solicitada por D. *Bartolomé Long*  
sobre *construcción de casa en la calle*  
*del Graf Hroay de Castro nº 22 pro.*  
*visión*

expédida en 11 de diche de 1919  
por acuerdo del 8º Ayuntamiento  
fecha 5

Datos que se han tenido en cuenta para el empleo del timbre  
que figura en este talón, según informe del Arquitecto municipi-  
pal de la 1ª Sección del *Enramoche*

	METROS cuadrados.		PESETAS
Superficie horizontal <i>menor</i> la finca..... <i>de 250 m.</i>		Hasta 250 metros cua- drados.....	<i>250</i>
		Por id. — de exceso.	
Superficie de ensanche en sentido horizontal.		Hasta 100 metros cua- drados en sentido ho- rizontal de nueva planta.....	
		Por id. — de exceso.	
Superficie de ensanche en sentido vertical..		Hasta 250 metros cua- drados.....	
		Por id. — de exceso.	
TOTAL.....		TOTAL.....	<i>250</i>

Madrid, \_\_\_\_\_ de \_\_\_\_\_ de 1 \_\_\_\_\_

El Secretario,  
P. O.

-4 FEB 1920

Recibí la licencia:  
El interesado,

*Bartolomé Long*

El expediente fué inventariado en \_\_\_\_\_





A.0062575

15



NEGOCIADO DE Ensanche

Libro 13

Talón núm. 79



Corresponde a la licencia solicitada por D. Bosch

Mendez

sobre

Construcción de casa en la  
Calle de Corripio nº 2 s.

2 7

expedida en 11 de Setiembre de 1919  
por acuerdo del Excmo. Ayuntamiento  
fecha 1

Datos que se han tenido en cuenta para el empleo del timbre  
que figura en este talón, según informe del Arquitecto municipal  
de la 2ª Sección del Ensanche

	METROS cuadrados.		PESETAS
Superficie horizontal de la finca.....	<u>de 250 m<sup>2</sup></u>	Hasta 250 metros cuadrados.....	<u>50</u>
		Por id. _____ de exceso.	_____
Superficie de ensanche en sentido horizontal.		Hasta 100 metros cuadrados en sentido horizontal de nueva planta.....	_____
		Por id. _____ de exceso.	_____
Superficie de ensanche en sentido vertical..		Hasta 250 metros cuadrados.....	_____
		Por id. _____ de exceso.	_____
TOTAL.....		TOTAL.....	

Madrid, 15 de Noviembre de 1919.

El Secretario,  
P. O.

Recibí la licencia:  
El interesado,

P. O.

Ramón Hernández

El expediente fue inventariado en



ANO 1010  
10 TRES  
2044



NEGOCIADO DE Ensanche

12.

Talón núm. 80



Corresponde a la licencia solicitada por D.<sup>a</sup> Glomena

Pelluc

sobre construcción de finca en la

Pl. de Alonso Martínez conpl. al margen

y Sta. Engracia

expedida en 11 de Diciembre de 1919

por acuerdo del Excmo. Ayuntamiento

fecha

Datos que se han tenido en cuenta para el empleo del timbre que figura en este talón, según informe del Arquitecto municipal de la 1.<sup>a</sup> Sección del Ensanche

	METROS cuadrados.	PESETAS
Superficie horizontal de <u>mayor</u> la finca..... <u>de 250 m.</u>	Hasta 250 metros cua- drados.....	<u>80 " "</u>
	Por id. de exceso.	—
Superficie de ensanche en sentido horizontal.	Hasta 100 metros cua- drados en sentido ho- rizontal de nueva planta.....	—
	Por id. de exceso.	—
Superficie de ensanche en sentido vertical..	Hasta 250 metros cua- drados.....	—
	Por id. de exceso.	—
TOTAL.....	TOTAL.....	—

Madrid 16 de Diciembre de 1919

El Secretario,  
P. O.

Recibí la licencia:

El interesado,

Gregorio Linares

El expediente fué inventariado en





A.00635



# NEGOCIADO DE *Encomenda*

Libro *B*

Talón núm. *11*



Corresponde a la licencia solicitada por D. *Encomenda*  
*Esquerro*  
 sobre *construcción de finca en la*  
*Calle del Graf D. Arminio nº 12*

expedida en *11* de *Julio* de *1919*  
 por acuerdo del *Excmo. Ayuntamiento*  
 fecha *1*

Datos que se han tenido en cuenta para el empleo del timbre  
 que figura en este talón, según informe del Arquitecto municipal de la *2ª* Sección del *Encomenda*

	METROS cuadrados.		PESETAS
Superficie horizontal de la finca.....	<i>de 250 m²</i>	Hasta 250 metros cuadrados.....	<i>50</i>
		Por id. — de exceso.	
Superficie de ensanche en sentido horizontal.		Hasta 100 metros cuadrados en sentido horizontal de nueva planta.....	
		Por id. — de exceso.	
Superficie de ensanche en sentido vertical..		Hasta 250 metros cuadrados.....	
		Por id. — de exceso.	
TOTAL.....		TOTAL.....	

Madrid, \_\_\_ de \_\_\_ de 1\_\_\_

El Secretario,  
 P. O.

- 2 FEB 1920

Recibí la licencia:  
 El interesado,  
*P. O.*  
*José de los Ríos*  
 El expediente fué inventariado en







NEGOCIADO DE *Ensamble*

o *13*

Talón núm. *79*



Corresponde a la licencia solicitada por D. *Luis Santos*  
sobre *construcción de finca en la*  
*Calle del Cal Cárdenas nº 7.*

expedida en *11* de *Diciembre* de *1919*  
por acuerdo del *8º ayuntamiento*  
fecha *11*

Datos que se han tenido en cuenta para el empleo del timbre  
que figura en este talón, según informe del Arquitecto municipal  
de la *1ª* Sección del *Ensamble*

	METROS cuadrados.		PESETAS
Superficie horizontal de la finca..... <i>de 250 m²</i>		Hasta 250 metros cuadrados.....	<i>50 00</i>
		Por id. de exceso.	
Superficie de ensanche en sentido horizontal.		Hasta 100 metros cuadrados en sentido horizontal de nueva planta.....	
		Por id. de exceso.	
Superficie de ensanche en sentido vertical..		Hasta 250 metros cuadrados.....	
		Por id. de exceso.	
TOTAL.....		TOTAL.....	

Madrid, de \_\_\_\_\_ de 1\_\_\_\_\_  
El Secretario,  
P. O.

Recibí la licencia:  
El interesado,

El expediente fué inventariado en \_\_\_\_\_







# NEGOCIADO DE \_\_\_\_\_

Libro

13

Talón núm.

83



Corresponde a la licencia solicitada por D. Alfredo  
de la Garma  
sobre construcción de casa tipo 24.

expedida en 24 de Diciembre de 1919  
por acuerdo del Consejo Ayunt.  
fecha 19

Datos que se han tenido en cuenta para el empleo del timbre  
que figura en este talón, según informe del Arquitecto municipal de la 2ª Sección del Comando

	METROS cuadrados.		PESETAS
Superficie horizontal de la finca <u>Mayor de</u>	<u>250</u>	Hasta 250 metros cuadrados.....	<u>50</u>
		Por íd. — de exceso.	<u>0</u>
Superficie de ensanche en sentido horizontal.		Hasta 100 metros cuadrados en sentido horizontal de nueva planta.....	
		Por íd. — de exceso.	
Superficie de ensanche en sentido vertical..		Hasta 250 metros cuadrados.....	
		Por íd. — de exceso.	
TOTAL.....		TOTAL.....	<u>50</u>

Madrid, \_\_\_\_\_ de \_\_\_\_\_ de 1 \_\_\_\_\_

El Secretario,  
P. O.

7 ENE 1920

Recibí la licencia:  
El interesado,

El expediente fué inventariado en \_\_\_\_\_

Alfredo de la Garma

Ayuntamiento de Madrid



107

36  
C 10 PESETAS





Corresponde a la licencia solicitada por D. Sebastián  
Cerezo  
 sobre construcción de finca. Fin-  
ca n.º 10.

expedida en 24 de Abri de 1919  
 por acuerdo del Consejo Ayunt.  
 fecha 19,

Datos que se han tenido en cuenta para el empleo del timbre  
 que figura en este talón, según informe del Arquitecto munici-  
 pal de la 1.ª Sección del Urbanismo

	METROS cuadrados.		PESETAS
Superficie horizontal de la finca <u>Mayor de</u>	<u>280</u>	Hasta 250 metros cua- drados.....	<u>50</u>
		Por id. — de exceso.	<u>—</u>
Superficie de ensanche en sentido horizontal.		Hasta 100 metros cua- drados en sentido ho- rizontal de nueva planta.....	<u>—</u>
		Por id. — de exceso.	<u>—</u>
Superficie de ensanche en sentido vertical..		Hasta 250 metros cua- drados.....	<u>—</u>
		Por id. — de exceso.	<u>—</u>
TOTAL.....		TOTAL.....	<u>50</u>

Madrid, — de — de 1 —

El Secretario,  
P. O.

27 ABR 1920

Recibí la licencia:  
El interesado,

El expediente fué inventariado en

Sebastián Cerezo  
[Signature]

Ayuntamiento de Madrid

LICENCIA DADA CONSTRUCCIÓN DE NUEVA PLANTA Y ENSANCHE







# NEGOCIADO DE \_\_\_\_\_

Libro 13.

Talón núm. 85.



Corresponde a la licencia solicitada por D. Excmo  
Ara Monte  
 sobre construcción de finca Hermosa  
Silla 14.

expedida en 24 de Diciembre de 1919  
 por acuerdo del Consejo Ayunt.  
 fecha 19.

Datos que se han tenido en cuenta para el empleo del timbre  
 que figura en este talón, según informe del Arquitecto municipal de la 2ª Sección del Camacho

	METROS cuadrados.		PESETAS
Superficie horizontal de la finca <u>M. Ay. p. de</u>	<u>230</u>	Hasta 250 metros cuadrados.....	<u>90</u>
		Por id. — de exceso.	<u>4</u>
Superficie de ensanche en sentido horizontal.		Hasta 100 metros cuadrados en sentido horizontal de nueva planta.....	
		Por id. — de exceso.	
Superficie de ensanche en sentido vertical..		Hasta 250 metros cuadrados.....	
		Por id. — de exceso.	
TOTAL.....		TOTAL.....	<u>90</u>

Madrid, \_\_\_\_\_ de \_\_\_\_\_ de 1\_\_\_\_\_

El Secretario,  
 P. O.

3 ENE 1920

Recibí la licencia:  
 El interesado,

Excmo. Sr. D. Antonio Camacho  
 El expediente fué inventariado en \_\_\_\_\_





*[Handwritten signature]*



# NEGOCIADO DE \_\_\_\_\_

Libro 13

Talón núm. 86



Corresponde a la licencia solicitada por D. Pascual

sobre construcción de casa P<sup>a</sup> de la  
Manzana 5. con vuelta a Fer-  
nando el Católico

expedida en 24 de Diciembre de 1919  
por acuerdo del Consejo Ayunt.  
fecha 19

Datos que se han tenido en cuenta para el empleo del timbre  
que figura en este talón, según informe del Arquitecto municipi-  
pal de la 1<sup>a</sup> Sección del Consejo

	METROS cuadrados.		PESETAS
Superficie horizontal de la finca <u>Manzana 5</u>	<u>250</u>	Hasta 250 metros cua- drados.....	<u>10</u>
		Por id. — de exceso.	
Superficie de ensanche en sentido horizontal.		Hasta 100 metros cua- drados en sentido ho- rizontal de nueva planta.....	
		Por id. — de exceso.	
Superficie de ensanche en sentido vertical..		Hasta 250 metros cua- drados.....	
		Por id. — de exceso.	
TOTAL.....		TOTAL.....	<u>10</u>

Madrid, \_\_\_\_\_ de \_\_\_\_\_ de 1 \_\_\_\_\_

El Secretario,  
P. O.

9 - ENE 1920

Recibí la licencia:  
El interesado,

El expediente fué inventariado en







# NEGOCIADO DE \_\_\_\_\_

Libro 13.

Talón núm. 87.

*Se desistió de llevar a cabo esta  
construcción y en su lugar se con-  
truyó una pública de bebidas gene-  
rales, cuya licencia figure en el talón  
n.º 88 del libro 15.*

Corresponde a la licencia solicitada por D. <sup>2</sup> *Concepción*  
*Lopez Cervera*  
sobre *construcción de edificio para*  
*puente Cardinal Cisneros H.*  
*con vuelta a Alid*

expedida en 24 de Oct de 1919  
por acuerdo del Consejo Ayunt  
fecha 19.

Datos que se han tenido en cuenta para el empleo del timbre  
que figura en este talón, según informe del Arquitecto munici-  
pal de la 1.ª Sección del Ensanche

	METROS cuadrados.		PESETAS
Superficie horizontal de la finca <i>Maypr. de</i>	<u>250</u>	Hasta 250 metros cua- drados.....	<u>50</u>
		Por id. — de exceso.	<u>—</u>
Superficie de ensanche en sentido horizontal.		Hasta 100 metros cua- drados en sentido ho- rizontal de nueva planta.....	<u>—</u>
		Por id. — de exceso.	<u>—</u>
Superficie de ensanche en sentido vertical..		Hasta 250 metros cua- drados.....	<u>—</u>
		Por id. — de exceso.	<u>—</u>
TOTAL.....		TOTAL.....	<u>50</u>

Madrid, \_\_\_\_\_ de \_\_\_\_\_ de 1 \_\_\_\_\_

El Secretario,  
P. O.

Recibí la licencia:  
El interesado,

El expediente fué inventariado en \_\_\_\_\_







# NEGOCIADO DE *Ensanche*

Libro *13*

Talón núm. *88*



Corresponde a la licencia solicitada por D. *Valentín Melopar*  
sobre *construcción de casa en la*  
*Calle de Meléndez Valdés nº 44 propl*

expedida en *2* de *Enero* de *1920*  
por acuerdo del *Excmo. Ayuntamiento* *26* *dicie*  
fecha

Datos que se han tenido en cuenta para el empleo del timbre  
que figura en este talón, según informe del Arquitecto municipi-  
pal de la *1ª* Sección del *Ensanche*

	METROS cuadrados.		PSEETAS
Superficie horizontal de la finca.....	<i>menor</i> <i>de 250 m²</i>	Hasta 250 metros cuadrados.....	<i>25</i>
		Por id. — de exceso.	
Superficie de ensanche en sentido horizontal.		Hasta 100 metros cuadrados en sentido horizontal de nueva planta.....	
		Por id. — de exceso.	
Superficie de ensanche en sentido vertical..		Hasta 250 metros cuadrados.....	
		Por id. — de exceso.	
TOTAL.....		TOTAL.....	<i>25</i>

Madrid, de de 1

El Secretario,  
P. O.

**12 ENE 1920**

Recibí la licencia:  
El interesado,

*Juan Meléndez Valdés*

El expediente fue inventariado en







# NEGOCIADO DE

Talón núm.

13

89



Corresponde a la licencia solicitada por D. *Pedro*

*de Leon y Garcia*

sobre

*construcción de finca en la  
Calle de María Cristina con  
vuelta a Menéndez Pelayo y  
Carbonillas.*

expedida en *2* de *Enero* de *1920*

por acuerdo del *6.º ayuntamiento*

fecha *26 de dicho*

Datos que se han tenido en cuenta para el empleo del timbre  
que figura en este talón, según informe del Arquitecto municipal  
de la *3.ª* Sección del *Encomende*

	METROS cuadrados.		PESETAS
Superficie horizontal de <i>mayor</i> la finca..... de <i>2.ª</i>		Hasta 250 metros cuadrados.....	<i>50.00</i>
		Por id. — de exceso.	
Superficie de ensanche en sentido horizontal.		Hasta 100 metros cuadrados en sentido horizontal de nueva planta.....	
		Por id. — de exceso.	
Superficie de ensanche en sentido vertical..		Hasta 250 metros cuadrados.....	
		Por id. — de exceso.	
TOTAL.....		TOTAL.....	

Madrid *2* de *Enero* de *1920*

El Secretario,  
P. O.

Recibí la licencia:

El interesado,

*P. O.  
A. Menéndez Pelayo*

El expediente fué inventariado en







# NEGOCIADO DE

Libro

13

Talón núm.

90



Corresponde a la licencia solicitada por D. *Jesús*  
*Moya* en representación de *San Carlos*  
 bre *construcción de una*  
*en la Calle de Monte Esquinza*  
*Nº 7 duplicado.*



pedida en *2* de *Enero* del *1920*  
 r acuerdo del *Excmo. Ayuntamiento*  
 cha *26 de dicho*

tos que se han tenido en cuenta para el empleo del timbre  
 que figura en este talón, según informe del Arquitecto municipi-  
 bal de la *1ª* Sección del *Excmo. Ayuntamiento*



	METROS cuadrados.	PESETAS
Superficie horizontal de <i>Mayor</i> a finca..... de <i>1800</i>	Hasta 250 metros cua- drados.....	<i>50</i>
	Por id. — de exceso.	
Superficie de ensanche n sentido horizontal.	Hasta 100 metros cua- drados en sentido ho- rizontal de nueva planta.....	
	Por id. — de exceso.	
Superficie de ensanche n sentido vertical.	Hasta 250 metros cua- drados.....	
	Por id. — de exceso.	
TOTAL.....	TOTAL.....	

Madrid, — de — de 1 —

El Secretario,  
P. O.

10 ENE 1920

Recibí la licencia:

El interesado, *P.O.*

*Fernando Justo*

El expediente fué inventariado en







# NEGOCIADO DE *Insancho*

Libro *19*

Talón núm. *91*



Corresponde a la licencia solicitada por D. *María*



obre *construcción de finca en el solar nº 5 prop. de la Calle de O'Connell*

expedida en *2* de *Enero* del *1920*  
por acuerdo del *Excmo. Ayuntamiento*  
fecha *26 de Diciembre*

Datos que se han tenido en cuenta para el empleo del timbre que figura en este talón, según informe del Arquitecto municipal de la *2ª* Sección del *Insancho*

	METROS cuadrados.		PESETAS
Superficie horizontal de la finca.....	<i>250</i>	Hasta 250 metros cuadrados.....	<i>50</i>
		Por id. de exceso.	
Superficie de ensanche en sentido horizontal.		Hasta 100 metros cuadrados en sentido horizontal de nueva planta.....	
		Por id. de exceso.	
Superficie de ensanche en sentido vertical..		Hasta 250 metros cuadrados.....	
		Por id. de exceso.	
TOTAL.....		TOTAL.....	

Madrid, \_\_\_\_\_ de \_\_\_\_\_ de 1 \_\_\_\_\_

El Secretario,  
P. O.

*7 ENE 1920*

Recibí la licencia:  
El interesado,

*Luis Mayoral*

El expediente fué inventariado en \_\_\_\_\_









NEGOCIADO DE *Ensanche*

ro *18*

Talón num. *92*



Corresponde a la licencia solicitada por D. *Juan de Silva Lopez*  
sobre *construcción de fincas en la*  
*Calle de Modesto Lapiente man-*  
*zana letra B, del Ensanche*

expedida en *2* de *Enero* de *1920*  
por acuerdo del *6.º Ayuntamiento*  
fecha *26 de Diche*

Datos que se han tenido en cuenta para el empleo del timbre  
que figura en este talón, según informe del Arquitecto municipi-  
pal de la *1.ª* Sección del *Ensanche*

	METROS cuadrados.		PESETAS
Superficie horizontal de la finca.....	<i>Mayor de 250 m.</i>	Hasta 250 metros cua- drados.....	<i>50</i>
		Por id. — de exceso.	
Superficie de ensanche en sentido horizontal.		Hasta 100 metros cua- drados en sentido ho- rizontal de nueva planta.....	
		Por id. — de exceso.	
Superficie de ensanche en sentido vertical..		Hasta 250 metros cua- drados.....	
		Por id. — de exceso.	
TOTAL.....		TOTAL.....	

Madrid, *4* de *Enero* de *1920*

El Secretario,  
P. O.

Recibí la licencia:

El interesado,

*Juan de Silva*

El expediente fué inventariado en







# NEGOCIADO DE

Libro

13

Talón núm.

92



Corresponde a la licencia solicitada por D. *Alberto*

*Rodríguez*

sobre

*construcción de finca en la Calle de Gornosta nº 21.*

expedida en

2 de

*Enero*

del 1920

por acuerdo del

*Excmo. Ayuntamiento*

fecha

*25 de Dicie*

Datos que se han tenido en cuenta para el empleo del timbre que figura en este talón, según informe del Arquitecto municipal de la 2ª Sección del *Excmo. Ayuntamiento*

	METROS cuadrados.		PESETAS
Superficie horizontal de la finca.....	<i>menor de 250 m<sup>2</sup></i>	Hasta 250 metros cuadrados.....	<i>25</i>
		Por id. — de exceso.	
Superficie de ensanche en sentido horizontal.		Hasta 100 metros cuadrados en sentido horizontal de nueva planta.....	
		Por id. — de exceso.	
Superficie de ensanche en sentido vertical..		Hasta 250 metros cuadrados.....	
		Por id. — de exceso.	
TOTAL.....		TOTAL.....	

Madrid, — de — de 1 —

El Secretario,  
P. O.

7 ENE 1920

Recibí la licencia:

El interesado,

*P. Manuel Pardo*

El expediente fué inventariado en







NEGOCIADO DE *Manabe*

Libro *13*

Talón núm. *94*



Corresponde a la licencia solicitada por D. *Albino Rodríguez*, Gerente de la *Com. de Construcción de Edificios Civiles*, sobre construcción de finca en la *Calle de Sanchez Barcoiztegui nº 3* con *vuelta a Promonta*.

expedida en *2* de *enero* de *1920*  
 por acuerdo del *6º Ayuntamiento*  
 fecha *26 de Diche*

Datos que se han tenido en cuenta para el empleo del timbre que figura en este talón, según informe del Arquitecto municipal de la *3ª* Sección del *Manabe*

	METROS cuadrados.		PESETAS
Superficie horizontal de la finca.....	<i>menor de 250 m²</i>	Hasta 250 metros cuadrados.....	<i>29.00</i>
		Por id. — de exceso.	
Superficie de ensanche en sentido horizontal.		Hasta 100 metros cuadrados en sentido horizontal de nueva planta.....	
		Por id. — de exceso.	
Superficie de ensanche en sentido vertical..		Hasta 250 metros cuadrados.....	
		Por id. — de exceso.	
TOTAL.....		TOTAL.....	

Madrid, \_\_\_\_\_ de \_\_\_\_\_ de 1\_\_\_\_\_

El Secretario,  
P. O.

**7 ENE 1920**

Recibí la licencia:  
 El interesado,  
*Manuel Tardo*

El expediente fué inventariado en \_\_\_\_\_









OCIADO DE *Bosmanche*

Talón núm. *98*



*Guernica*  
sobre *construcción de finca en la*  
*Colle de Comariz con vuelta*  
*a Puigo.*

expedida en *2* de *Enero* de *1921*  
por acuerdo del *C. Ayuntamiento*  
fecha *26 de Diche*

Datos que se han tenido en cuenta para el empleo del timbre  
que figura en este talón, según informe del Arquitecto municipi-  
pal de la *3a* Sección del *Bosmanche*

	METROS cuadrados.		PESETAS
Superficie horizontal de la finca.....	<i>3402</i>	Hasta 250 metros cua- drados.....	<i>50</i>
		Por id. — de exceso.	
Superficie de ensanche en sentido horizontal.		Hasta 100 metros cua- drados en sentido ho- rizontal de nueva planta.....	
		Por id. — de exceso.	
Superficie de ensanche en sentido vertical..		Hasta 250 metros cua- drados.....	
		Por id. — de exceso.	
TOTAL.....		TOTAL.....	

Madrid, \_\_\_\_\_ de \_\_\_\_\_ de 1 \_\_\_\_\_

*8 MAR 1921*

El Secretario,  
P. O.

Recibí la licencia:  
El interesado,

*C. del Río*

El expediente fué inventariado en \_\_\_\_\_

LICENCIA DADA CONSTRUCCIÓN DE NUEVA PLANTA Y ENSANCHE







# NEGOCIADO DE

Libro

15

Talón núm.

96



Corresponde a la licencia solicitada por D.

a. *Crosa*

sobre *construcción de hotel Europa*  
*rau 30.*

expedida en

2

de

*Enero*

de

1920

por acuerdo del

*Consejo Municipal*

fecha

26

*de Enero*

Datos que se han tenido en cuenta para el empleo del timbre  
que figura en este talón, según informe del Arquitecto municipal de la 1<sup>a</sup> Sección del *Urbanismo*

	METROS cuadrados.		PESETAS
Superficie horizontal de la finca. <i>Mayor de</i>	250	Hasta 250 metros cuadrados.....	90
		Por id. — de exceso.	
Superficie de ensanche en sentido horizontal.		Hasta 100 metros cuadrados en sentido horizontal de nueva planta.....	
		Por id. — de exceso.	
Superficie de ensanche en sentido vertical..		Hasta 250 metros cuadrados.....	
		Por id. — de exceso.	
TOTAL.....		TOTAL.....	90

Madrid,

de

de 1

7 ENE 1920

El Secretario,  
P. O.

Recibí la licencia:

P. D.

El interesado,

*Andrés Rey*

El expediente fué inventariado en

LICENCIA DADA CONSTRUCCIÓN DE NUEVA PLANTA Y ENSANCHE







# NEGOCIADO DE

Libro 15.

Talón núm. 94.



Corresponde a la licencia solicitada por D. José Bruno Laracha  
sobre construcción de casa en el solar n.º 4. prop. del Pazo del Hipódromo mo equino a Maudes

expedida en 2 de enero de 1919  
por acuerdo del 6.º Ayuntamiento  
fecha 26 Dbre 1919

Datos que se han tenido en cuenta para el empleo del timbre que figura en este talón, según informe del Arquitecto municipal de la 1.ª Sección del Urbanismo

	METROS cuadrados.		PESETAS
Superficie horizontal de la finca. <u>Mayor de 250</u>		Hasta 250 metros cuadrados.....	<u>90</u>
		Por id. — de exceso.	<u>0</u>
Superficie de ensanche en sentido horizontal.		Hasta 100 metros cuadrados en sentido horizontal de nueva planta.....	
		Por id. — de exceso.	
Superficie de ensanche en sentido vertical..		Hasta 250 metros cuadrados.....	
		Por id. — de exceso.	
TOTAL.....		TOTAL.....	<u>90</u>

Madrid, — de — de 1

El Secretario,  
P. O.

10 ENE 1920

Recibí la licencia:  
El interesado,

José Bruno Laracha  
El expediente fue inventariado en

LICENCIA PARA CONSTRUCCIÓN DE NUEVA PLANTA Y ENSANCHE DE EDIFICIOS







# NEGOCIADO DE \_\_\_\_\_

Libro 13

Talón núm. 98



Corresponde a la licencia solicitada por D. <sup>a</sup> *Josefa*  
*Ballestas*  
 sobre *construcción de casa Alca-*  
*zar 16*

expedida en *8* de *enero* de *1920*  
 por acuerdo del *Concejo Municipal*  
 fecha *2*

Datos que se han tenido en cuenta para el empleo del timbre  
 que figura en este talón, según informe del Arquitecto municipi-  
 pal de la *2ª* Sección del *Concejo Municipal*

	METROS cuadrados.		PESETAS
Superficie horizontal de la finca. <i>Mayor</i>	<i>290</i>	Hasta 250 metros cua- drados.....	<i>90</i>
		Por id. — de exceso.	<i>0</i>
Superficie de ensanche en sentido horizontal.		Hasta 100 metros cua- drados en sentido ho- rizontal de nueva planta.....	
		Por id. — de exceso.	
Superficie de ensanche en sentido vertical..		Hasta 250 metros cua- drados.....	
		Por id. — de exceso.	
TOTAL.....		TOTAL.....	<i>90</i>

Madrid, \_\_\_\_\_ de \_\_\_\_\_ de 1920

El Secretario,  
P. O.

5- AGO 1921

Recibí la licencia:

El interesado,

*Josefa Ballestas*

El expediente fue inventariado en \_\_\_\_\_

LICENCIA PARA CONSTRUCCION DE NUEVA PLANTA Y ENSANCHE DE EDIFICIOS







# NEGOCIADO DE



3,

Talón núm.

99.



Corresponde a la licencia solicitada por D. *Francisco Muñoz y Rosal* sobre *construcción de finca Modesto Lafuente, entre Pisos Rosas y Espinosa*

expedida en *8* de *Enero* de *1920*  
por acuerdo del *Consejo Municipal*  
fecha *2*

Datos que se han tenido en cuenta para el empleo del timbre que figura en este talón, según informe del Arquitecto municipal de la *1<sup>a</sup>* Sección del *Ensanche*

	METROS cuadrados.		PESETAS
Superficie horizontal de la finca <i>Mayor de</i>	<i>280</i>	Hasta 250 metros cuadrados.....	<i>50</i>
		Por id. — de exceso.	
Superficie de ensanche en sentido horizontal.		Hasta 100 metros cuadrados en sentido horizontal de nueva planta.....	
		Por id. — de exceso.	
Superficie de ensanche en sentido vertical..		Hasta 250 metros cuadrados.....	
		Por id. — de exceso.	
TOTAL.....		TOTAL.....	

Madrid, — de — de 1 —

El Secretario,  
P. O.

15 ENE 1920

Recibí la licencia:

El interesado,

P. O.

*Juan - Beruete*

El expediente fué inventariado en —

LICENCIA PARA CONSTRUCCIÓN DE NUEVA PLANTA Y ENSANCHE DE EDIFICIOS



1. 14. 20. 18.

*Carlo*



# NEGOCIADO DE \_\_\_\_\_

Libro 13.

Talón núm. 100.



Corresponde a la licencia solicitada por D. Chaparrillo  
sobre obras de ampliación Génova  
n.º 3.

expedida en 8 de Enero de 1920  
por acuerdo del Excmo. Ayunt.  
fecha 2

Datos que se han tenido en cuenta para el empleo del timbre  
que figura en este talón, según informe del Arquitecto municipal  
de la 1.ª Sección del Urbanismo

	METROS cuadrados.		PESETAS
Superficie horizontal de la finca.....		Hasta 250 metros cua- drados.....	
		Por íd. — de exceso.	
Superficie de ensanche en sentido horizontal.		Hasta 100 metros cua- drados en sentido ho- rizontal de nueva planta.....	
		Por íd. — de exceso.	
Superficie de ensanche en sentido vertical..	<u>Menos de</u> <u>2.º</u>	Hasta 250 metros cua- drados.....	<u>10</u>
		Por íd. — de exceso.	
TOTAL.....		TOTAL.....	<u>10</u>

Madrid, 20 de Marzo de 1920.

El Secretario,  
P. O.

Recibí la licencia:  
El interesado,

P. O.  
Antonio Chaparrillo  
(hijo)

El expediente fué inventariado en \_\_\_\_\_

LICENCIA PARA CONSTRUCCIÓN DE NUEVA PLANTA Y ENSANCHE DE EDIFICIOS DE CONSTRUCCIÓN DE









SOCIADO DE

Talón núm.

101.



Corresponde a la licencia solicitada por D. *León*  
*Perona*  
sobre *construcción de una casa*  
*en el solar nº 84 de la Calle de la*  
*Princesa.*

expedida en *9* de *enero* de *1920*  
por acuerdo del *Primo Ayuntamiento*  
fecha *2*

Datos que se han tenido en cuenta para el empleo del timbre  
que figura en este talón, según informe del Arquitecto municipi-  
pal de la *2* Sección del *Insaneamiento*

	METROS cuadrados.		PESETAS
Superficie horizontal de <i>mayor</i> la finca..... <i>de 250 m<sup>2</sup></i>		Hasta 250 metros cua- drados.....	<i>50 " 1</i>
		Por id. — de exceso.	
Superficie de ensanche en sentido horizontal.		Hasta 100 metros cua- drados en sentido ho- rizontal de nueva planta.....	
		Por id. — de exceso.	
Superficie de ensanche en sentido vertical..		Hasta 250 metros cua- drados.....	
		Por id. — de exceso.	
TOTAL.....		TOTAL.....	

Madrid, \_\_\_\_\_ de \_\_\_\_\_ de 1 \_\_\_\_\_

El Secretario,  
P. O.

14 ENE 1920

Recibí la licencia:

El interesado, *P. O.*

*Manuel Antezana*

El expediente fué inventariado en \_\_\_\_\_







# NEGOCIADO DE *Personas*

Libro 13

Talón núm. 102

## PÓLIZA

Corresponde a la licencia solicitada por D. *José María*  
*José María* como apoderado de D. *Hipólito*  
*Castellano* sobre obras de demolición y  
 reforma en la Casa n.º 19 de la calle  
 de Meléndez Valdés.

expedida en 9 de *enero* de 1920  
 por acuerdo del *C.º ayuntamiento*  
 fecha 2.

Datos que se han tenido en cuenta para el empleo del timbre  
 que figura en este talón, según informe del Arquitecto municipi-  
 pal de la 1.ª Sección del *Personas*

	METROS cuadrados.		PESETAS
Superficie horizontal de <i>mayor</i> la finca..... de <i>250 m.</i>		Hasta 250 metros cua- drados.....	<i>50 m.</i>
		Por íd. — de exceso.	
Superficie de ensanche en sentido horizontal.		Hasta 100 metros cua- drados en sentido ho- rizontal de nueva planta.....	
		Por íd. — de exceso.	
Superficie de ensanche en sentido vertical..		Hasta 250 metros cua- drados.....	
		Por íd. — de exceso.	
TOTAL.....		TOTAL.....	

Madrid, — de — de 1 —

El Secretario,  
P. O.

*habita en Antistas*

Recibí la licencia:  
El interesado,

29.

El expediente fué inventariado en —







# NEGOCIADO DE

Libro

Talón núm.



Corresponde a la licencia solicitada por D. Don Mariano Lopez Sanchez

sobre construcción de casa en la calle de Ayala n.º 34. prov.º pasando la Fuente del Berro.

expedida en 13 de Enero de 1920  
por acuerdo del Consejo Ayunt.  
fecha 9

Datos que se han tenido en cuenta para el empleo del timbre que figura en este talón, según informe del Arquitecto municipal de la 2.ª Sección del Comando

	METROS cuadrados.		PESETAS
Superficie horizontal de la finca. <u>Margen</u>	<u>230</u>	Hasta 250 metros cuadrados.....	<u>50</u>
		Por id. — de exceso.	
Superficie de ensanche en sentido horizontal.		Hasta 100 metros cuadrados en sentido horizontal de nueva planta.....	
		Por id. — de exceso.	
Superficie de ensanche en sentido vertical..		Hasta 250 metros cuadrados.....	
		Por id. — de exceso.	
TOTAL.....		TOTAL.....	<u>50</u>

Madrid, — de — de 1

El Secretario,  
P. O.

16 ENE 1920

Recibí la licencia:  
El interesado,

Don Mariano Lopez Sanchez

El expediente fué inventariado en

LICENCIA DADA CONSTRUCCIÓN DE NUEVA PLANTA V ENSANCHE



50W  
BIBL



# NEGOCIADO DE \_\_\_\_\_

Libro 13,

Talón núm. 104.



Corresponde a la licencia solicitada por D. Abalo  
Rodríguez, gerente de la C<sup>a</sup> Hidráulica y Civil  
 sobre construcción de casa en la calle  
de Grausda 13.

expedida en 13 de Enero de 1920  
 por acuerdo del Excmo Ayuntamiento  
 fecha 9

Datos que se han tenido en cuenta para el empleo del timbre  
 que figura en este talón, según informe del Arquitecto munici-  
 pal de la 3<sup>a</sup> Sección del Quintito

	METROS cuadrados.		PESETAS
Superficie horizontal de la finca <u>Menor de.</u>	<u>250</u>	Hasta 250 metros cua- drados.....	<u>25</u>
		Por id. — de exceso.	<u>—</u>
Superficie de ensanche en sentido horizontal.		Hasta 100 metros cua- drados en sentido ho- rizontal de nueva planta.....	<u>—</u>
		Por id. — de exceso.	<u>—</u>
Superficie de ensanche en sentido vertical..		Hasta 250 metros cua- drados.....	<u>—</u>
		Por id. — de exceso.	<u>—</u>
TOTAL.....		TOTAL.....	<u>25</u>

Madrid, \_\_\_\_\_ de \_\_\_\_\_ de 1 \_\_\_\_\_

El Secretario,  
P. O.

**17 ENE 1920**

Recibí la licencia:

El interesado,

P. O. Manuel Pardo

El expediente fué inventariado en \_\_\_\_\_







NEGOCIADO DE *Comunión*

Libro *13*

Talón núm. *101*



Corresponde a la licencia solicitada por *D. Enrique Pillaer*  
sobre *obra de reforma y ampliación*  
*en la finca nº 3 de la Calle de*  
*Reinmundo Gullis.*

expedida en *14* de *enero* de *1920*  
por acuerdo del *6º ayuntamiento*  
fecha *9*

Datos que se han tenido en cuenta para el empleo del timbre  
que figura en este talón, según informe del Arquitecto municipal de la Sección del

	METROS cuadrados.		PESETAS
Superficie horizontal de la finca.....		Hasta 250 metros cuadrados.....	
		Por id. — de exceso.	
Superficie de ensanche en sentido horizontal.		Hasta 100 metros cuadrados en sentido horizontal de nueva planta.....	
		Por id. — de exceso.	
Superficie de ensanche en sentido vertical. <i>166 m</i>		Hasta 250 metros cuadrados.....	<i>25 m</i>
<i>y horizontal</i>		Por id. — de exceso.	
TOTAL.....		TOTAL.....	<i>25</i>

Madrid, de de 1

El Secretario,  
P. O.

17 ENE 1920

Recibí la licencia:  
El interesado  
*Enrique Pillaer*

El expediente fué inventariado en

LICENCIA PARA CONSTRUCCIÓN DE NUEVA PLANTA Y ENSANCHE DE EDIFICIO



SOW  
Tad

21  
100 1/2



NEGOCIADO DE *Encomenda*

Libro

*13.*

Talón núm.

*106.*



Corresponde a la licencia solicitada por D. *Enrique de Lora y Guerrero*  
sobre *ampliación de piso en la casa nº 45*  
*de la Calle de Lora en vuelta a la de*  
*Castelló*

expedida en *14* de *Enero* de *1920*  
por acuerdo del *6º ayuntamiento*  
fecha *9*

Datos que se han tenido en cuenta para el empleo del timbre  
que figura en este talón, según informe del Arquitecto municipal de la *2ª* Sección del *Encomenda*

	METROS cuadrados.		PESETAS
Superficie horizontal de la finca.....		Hasta 250 metros cuadrados.....	
		Por id. — de exceso.	
Superficie de ensanche en sentido horizontal.		Hasta 100 metros cuadrados en sentido horizontal de nueva planta.....	
		Por id. — de exceso.	
Superficie de ensanche en sentido vertical <i>mayor</i>	<i>2ª</i>	Hasta 250 metros cuadrados.....	<i>2 p.</i>
		Por id. — de exceso.	
TOTAL.....		TOTAL.....	

Madrid, \_\_\_\_\_ de \_\_\_\_\_ de 1 \_\_\_\_\_

El Secretario,  
P. O.

*17 ENE 1920*

Recibí la licencia:  
El interesado,  
*J. Fuentetaja*

El expediente fué inventariado en \_\_\_\_\_









ADO DE

Talón núm. 104



Corresponde a la licencia solicitada por D. Manuel Sanchez sobre construcción de casa para el Sr. Aranda nº 36.

expedida en 21 de Enero de 1920  
por acuerdo del Excmo. Ayuntamiento  
fecha 16.

Datos que se han tenido en cuenta para el empleo del timbre que figura en este talón, según informe del Arquitecto municipal de la 1ª Sección del Excmo.

	METROS cuadrados.		PESETAS
Superficie horizontal de la finca. Mayor de.	250	Hasta 250 metros cuadrados.....	90
		Por id. — de exceso.	4
Superficie de ensanche en sentido horizontal.		Hasta 100 metros cuadrados en sentido horizontal de nueva planta.....	
		Por id. — de exceso.	
Superficie de ensanche en sentido vertical..		Hasta 250 metros cuadrados.....	
		Por id. — de exceso.	
TOTAL.....		TOTAL.....	90

Madrid, 27 de Enero de 1920

El Secretario,  
P. O.

Recibí la licencia:

El interesado,

Manuel Sanchez

El expediente fué inventariado en





A.0063



# NEGOCIADO DE

Libro

12

Talón núm.

108



Corresponde a la licencia solicitada por D. Bernabé Rodríguez  
sobre construcción de casa Marqués del Piscal 5. con vuelta a Monte Esquino

expedida en 21 de Enero de 1920  
por acuerdo del Excmo. Ayunt.  
fecha 16

Datos que se han tenido en cuenta para el empleo del timbre que figura en este talón, según informe del Arquitecto municipal de la 2ª Sección del Excmo. Ayuntamiento

	METROS cuadrados.		PESETAS
Superficie horizontal de la finca. <u>Mayordía</u>	<u>250</u>	Hasta 250 metros cuadrados.....	<u>50</u>
		Por id. — de exceso.	
Superficie de ensanche en sentido horizontal.		Hasta 100 metros cuadrados en sentido horizontal de nueva planta.....	
		Por id. — de exceso.	
Superficie de ensanche en sentido vertical..		Hasta 250 metros cuadrados.....	
		Por id. — de exceso.	
TOTAL.....		TOTAL.....	<u>50</u>

Madrid, \_\_\_\_\_ de \_\_\_\_\_ de 1 \_\_\_\_\_

El Secretario,  
P. O.

26 ENE 1920

Recibí la licencia:  
El interesado,

Bernabé Rodríguez

El expediente fué inventariado en \_\_\_\_\_







# NEGOCIADO DE

Libro 13.

Talón núm. 109.



Corresponde a la licencia solicitada por D. Mario

Barro  
sobre construcción de casa Barro  
Murillo nº 65.

expedida en 21 de Enero de 1920  
por acuerdo del Excmo Ayuntamiento  
fecha 16

Datos que se han tenido en cuenta para el empleo del timbre  
que figura en este talón, según informe del Arquitecto munici-  
pal de la 1ª Sección del Ensanche

	METROS cuadrados.		PESETAS
Superficie horizontal de la finca. <u>Mayor</u> ...	<u>250</u>	Hasta 250 metros cua- drados.....	<u>90</u>
		Por id. de exceso.	<u>4</u>
Superficie de ensanche en sentido horizontal.		Hasta 100 metros cua- drados en sentido ho- rizontal de nueva planta.....	
		Por id. de exceso.	
Superficie de ensanche en sentido vertical..		Hasta 250 metros cua- drados.....	
		Por id. de exceso.	
TOTAL.....		TOTAL.....	<u>90</u>

Madrid, 27 de Enero de 1920

El Secretario,  
P. O.

Recibí la licencia:  
El interesado,

M. Barro

El expediente fué inventariado en

LICENCIA PARA CONSTRUCCION DE NUEVA PLANTA Y ENSANCHE DE LA FINCA DE LA CALLE DE LA PLAZA DE SAN JUAN DE LOS REYES, 109



*[Faint, illegible handwritten text]*



# NEGOCIADO DE

Libro 13.

Talón núm. 110.



Corresponde a la licencia solicitada por D. Dionisio  
Lopez  
sobre obra de reforma interior, en  
la finca Española 20.

expedida en 21 de Enero de 1920  
por acuerdo del Consejo Ayunt.  
fecha 16

Datos que se han tenido en cuenta para el empleo del timbre  
que figura en este talón, según informe del Arquitecto municipi-  
pal de la 1ª Sección del ensanche

	METROS cuadrados.		PESETAS
Superficie horizontal de la finca.....		Hasta 250 metros cua- drados.....	
	<u>Menos</u>	Por id. — de exceso.	
Superficie de ensanche en sentido horizontal.	<u>100 u</u>	Hasta 100 metros cua- drados en sentido ho- rizontal de nueva planta.....	<u>10 u</u>
		Por id. — de exceso.	
Superficie de ensanche en sentido vertical..		Hasta 250 metros cua- drados.....	
		Por id. — de exceso.	
TOTAL.....		TOTAL.....	<u>10 u</u>

Madrid, 6 de Marzo de 1920

El Secretario,  
P. O.

Recibí la licencia:  
El interesado,

Dionisio Lopez

El expediente fué inventariado en

LICENCIA PARA CONSTRUCCIÓN DE NUEVA OBRA DE REFORMA INTERIOR EN LA FINCA ESPAÑOLA 20







# NEGOCIADO DE

Libro

13

Talón núm.

111.

## PÓLIZA

Corresponde a la licencia solicitada por D. Guillermo

sobre

construcción de casa Anales  
Meléndez 2ª prov.

expedida en

28 de Enero

de 1920.

por acuerdo del

6º Ayuntamiento

fecha

21.

Datos que se han tenido en cuenta para el empleo del timbre  
que figura en este talón, según informe del Arquitecto munici-  
pal de la 1ª Sección del

	METROS cuadrados		PESETAS
Superficie horizontal de la finca.....	Mayor de 250 m <sup>2</sup>	Hasta 250 metros cua- drados.....	1000
		Por id. — de exceso.	
Superficie de ensanche en sentido horizontal.		Hasta 100 metros cua- drados en sentido ho- rizontal de nueva planta.....	
		Por id. — de exceso.	
Superficie de ensanche en sentido vertical..		Hasta 250 metros cua- drados.....	
		Por id. — de exceso.	
TOTAL.....		TOTAL.....	

Madrid, de de 1

El Secretario,  
P. O.

Recibí la licencia:  
El interesado,

El expediente fué inventariado en








# NEGOCIADO DE *Ponsonhe*

Libro 13.

Talón núm. 112



PÓLIZA

Corresponde a la licencia solicitada por D. *Guillermo Ca-*  
*beza a procl. de Don. Claudio Pichiquiz*  
 sobre *construcción de finca Ancho*  
*Mellado 31 procl.*

expedida en *28* de *Enero* de *1920*  
 por acuerdo del *C. Ayuntamiento*  
 fecha *21.*

Datos que se han tenido en cuenta para el empleo del timbre  
 que figura en este talón, según informe del Arquitecto munici-  
 pal de la *1.ª* Sección del *Ponsonhe*

	METROS cuadrados.		PESETAS
Superficie horizontal de <i>Mayor</i> la finca..... <i>de 250 m.²</i>		Hasta 250 metros cua- drados.....	<i>50 m.²</i>
		Por id. — de exceso.	
Superficie de ensanche en sentido horizontal.		Hasta 100 metros cua- drados en sentido ho- rizontal de nueva planta.....	
		Por id. — de exceso.	
Superficie de ensanche en sentido vertical..		Hasta 250 metros cua- drados.....	
		Por id. — de exceso.	
TOTAL.....		TOTAL.....	

Madrid, — de — de 1 —

El Secretario,  
P. O.

Recibí la licencia:  
El interesado,

El expediente fué inventariado en —



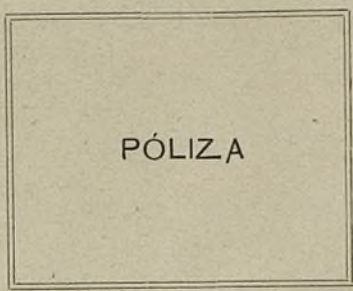




# NEGOCIADO DE Ensamble

Libro 13.

Talón núm. 113.



## PÓLIZA

Corresponde a la licencia solicitada por D. Guillermo Cabeza a favor de D. Eusebio Rodríguez sobre construcción de finca en la Calle de  
Castellana nº 24 prop. con vuelta  
de la de Meléndez Valdés

expedida en 28 de Enero de 1920  
 por acuerdo del C. Ayuntamiento  
 fecha 21

Datos que se han tenido en cuenta para el empleo del timbre que figura en este talón, según informe del Arquitecto municipal de la 1ª Sección del Ensamble

	METROS cuadrados.		PESETAS
Superficie horizontal de la finca.....	<u>de 250</u>	Hasta 250 metros cuadrados.....	<u>50</u>
		Por id. de exceso.	
Superficie de ensanche en sentido horizontal.		Hasta 100 metros cuadrados en sentido horizontal de nueva planta.....	
		Por id. de exceso.	
Superficie de ensanche en sentido vertical..		Hasta 250 metros cuadrados.....	
		Por id. de exceso.	
TOTAL.....		TOTAL.....	

Madrid, \_\_\_\_\_ de \_\_\_\_\_ de 1 \_\_\_\_\_

El Secretario,  
P. O.

Recibí la licencia:  
El interesado,

El expediente fué inventariado en \_\_\_\_\_

LICENCIA DADA CONSTRUCCIÓN DE NUEVA FINCA EN ENSEMBLE



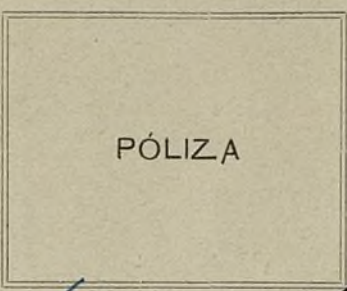




NEGOCIADO DE *Enmonche*

Libro *13.*

Talón núm. *1121*



PÓLIZA

Corresponde a la licencia solicitada por *Guillermo Ca-*  
*beza a prof. de D. Claudio Rodríguez*  
sobre *construcción de finca en la calle*  
*de San Luis Mellado 23 propl*

expedida en *28* de *Enero* de *1920*  
por acuerdo del *Excmo. Ayuntamiento*  
fecha *21*

Datos que se han tenido en cuenta para el empleo del timbre  
que figura en este talón, según informe del Arquitecto municipi-  
pal de la *1ª* Sección del *Enmonche*

	METROS cuadrados.		PESETAS
Superficie horizontal de <i>Mayor</i> la finca..... <i>de 270 ca</i>		Hasta 250 metros cua- drados.....	<i>50 00</i>
		Por id. — de exceso.	
Superficie de ensanche en sentido horizontal.		Hasta 100 metros cua- drados en sentido ho- rizontal de nueva planta.....	
		Por id. — de exceso.	
Superficie de ensanche en sentido vertical		Hasta 250 metros cua- drados.....	
		Por id. — de exceso.	
TOTAL.....		TOTAL.....	

Madrid, \_\_\_\_ de \_\_\_\_ de 1 \_\_\_\_

El Secretario,  
P. O.

Recibí la licencia:  
El interesado,

El expediente fué inventariado en \_\_\_\_\_



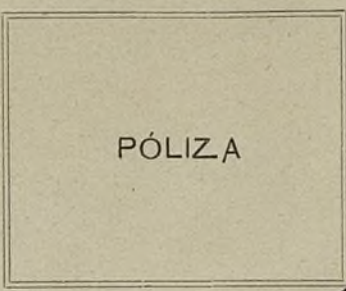




NEGOCIADO DE *Ensenche*

Libro *13*

Talón núm. *115*



PÓLIZA

Corresponde a la licencia solicitada por *Guillermo Ca*  
*beza* a *posi* de *D. Claudio Rodriguez*  
sobre *construcción de finca en la Calle*  
*de Anochis número 29 prot.*

expedida en *24* de *Enero* de *1920*  
por acuerdo del *Excmo. Ayuntamiento*  
fecha *24*

Datos que se han tenido en cuenta para el empleo del timbre  
que figura en este talón, según informe del Arquitecto municipi-  
pal de la *2ª* Sección del *Ensenche*

	METROS cuadrados.		PESETAS
Superficie horizontal de <i>la finca</i>	<i>2044</i>	Hasta 250 metros cua- drados.....	<i>50</i>
		Por id. de exceso.	
Superficie de ensanche en sentido horizontal.		Hasta 100 metros cua- drados en sentido ho- rizontal de nueva planta.....	
		Por id. de exceso.	
Superficie de ensanche en sentido vertical..		Hasta 250 metros cua- drados.....	
		Por id. de exceso.	
TOTAL.....		TOTAL.....	

Madrid, de de 1

El Secretario,  
P. O.

Recibí la licencia:  
El interesado,

El expediente fué inventariado en







NEGOCIADO DE *Ensanche*

Libro

*13*

Talón núm.

*116*

PÓLIZA

Corresponde a la licencia solicitada por D. *Guillermo Car*  
*bezo a pos. de D. Carlos Rodríguez*  
sobre *construcción de finca en el*  
*Mellado 21 prov. con multa si*  
*melindro Valde's.*

expedida en

*28* de *Enero*

de *1920.*

por acuerdo del

*6.º* *agosto*

fecha

*21.*

Datos que se han tenido en cuenta para el empleo del timbre  
que figura en este talón, según informe del Arquitecto munici-  
pal de la *1.ª* Sección del *Ensanche*

	METROS cuadrados.		PESETAS.
Superficie horizontal de <i>medida</i> la finca..... <i>de 100</i>		Hasta 250 metros cua- drados.....	<i>10.00</i>
		Por id. de exceso.	
Superficie de ensanche en sentido horizontal.		Hasta 100 metros cua- drados en sentido ho- rizontal de nueva planta.....	
		Por id. de exceso.	
Superficie de ensanche en sentido vertical..		Hasta 250 metros cua- drados.....	
		Por id. de exceso.	
TOTAL.....		TOTAL.....	

Madrid, de de 1


El Secretario,  
P. O.

Recibí la licencia:

El interesado,

El expediente fué inventariado en







# NEGOCIADO DE

Libro

13

Talón núm.

117

## PÓLIZA

Corresponde a la licencia solicitada por

Don Guillermo Ca  
beza a pool de D. Claudio Rodríguez  
sobre construcción de finca en la Calle de  
Andrés Mellado nº 31 por el conmuta  
a 1 Gerónimo el Católico.

expedida en

28 de Enero

de 1920.

por acuerdo del

6º Ayuntamiento

fecha

21

Datos que se han tenido en cuenta para el empleo del timbre  
que figura en este talón, según informe del Arquitecto municipa  
pal de la 1ª Sección del

	METROS cuadrados.		PESETAS
Superficie horizontal de la finca.....	250	Hasta 250 metros cua drados.....	10.00
		Por id. de exceso.	
Superficie de ensanche en sentido horizontal.		Hasta 100 metros cua drados en sentido ho rizontal de nueva planta.....	
		Por id. de exceso.	
Superficie de ensanche en sentido vertical..		Hasta 250 metros cua drados.....	
		Por id. de exceso.	
TOTAL.....		TOTAL.....	

Madrid, de de 1

El Secretario,  
P. O.

Recibí la licencia:  
El interesado,

El expediente fué inventariado en







# NEGOCIADO DE

Libro

Talón núm.

## PÓLIZA

Corresponde a la licencia solicitada por D. Guillermo La  
beza oposito de D. Eusebio Rodriguez  
sobre construcción de finca en la Calle de  
Molinos Mellados n.º 33 procl.

expedida en 21 de Enero de 1920  
por acuerdo del 8.º ayuntamiento  
fecha 21

Datos que se han tenido en cuenta para el empleo del timbre  
que figura en este talón, según informe del Arquitecto municipi-  
pal de la 2.ª Sección del Ayuntamiento

	METROS cuadrados.		PESETAS
Superficie horizontal de la finca.....	250	Hasta 250 metros cua- drados.....	50
		Por id. de exceso.....	
Superficie de ensanche en sentido horizontal.		Hasta 100 metros cua- drados en sentido ho- rizontal de nueva planta.....	
		Por id. de exceso.....	
Superficie de ensanche en sentido vertical..		Hasta 250 metros cua- drados.....	
		Por id. de exceso.....	
TOTAL.....		TOTAL.....	

Madrid, de de 1

El Secretario,  
P. O.

Recibí la licencia:  
El interesado,

El expediente fué inventariado en





un. 211 / 17

*[Faint, illegible handwritten text]*



# NEGOCIADO DE \_\_\_\_\_

Libro 13

Talón núm. 119



Corresponde a la licencia solicitada por D. Gerónimo

Fernández

sobre construcción de muro de cerramiento en un solar comprendido en la manzana de la calle de Granada, Val de los ríos, Puente de Barajas y Pº de Prados

expedida en 29 de Enero de 1920  
por acuerdo del Excmo. Ayuntamiento  
fecha 21

Datos que se han tenido en cuenta para el empleo del timbre que figura en este talón, según informe del Arquitecto municipal de la 3ª Sección del Excmo. Ayuntamiento

	METROS cuadrados.		PESETAS
Superficie horizontal de la finca.....	<u>29</u>	Hasta 250 metros cuadrados.....	<u>10</u>
		Por id. — de exceso.	
Superficie de ensanche en sentido horizontal.		Hasta 100 metros cuadrados en sentido horizontal de nueva planta.....	
		Por id. — de exceso.	
Superficie de ensanche en sentido vertical..		Hasta 250 metros cuadrados.....	
		Por id. — de exceso.	
TOTAL.....		TOTAL.....	<u>10</u>

Madrid, 12 de Julio de 1920

El Secretario,  
P. O.

Recibí la licencia:  
El interesado,

Leopoldo

El expediente fué inventariado en \_\_\_\_\_









Corresponde a la licencia solicitada por D. Jose Mitjans  
sobre construcción de casa en la calle  
de Hermosilla nº 36.

expedida en 30 de enero de 1920  
por acuerdo del Consejo Municipal  
fecha 19 de abril de 1916.

Datos que se han tenido en cuenta para el empleo del timbre  
que figura en este talón, según informe del Arquitecto munici-  
pal de la 2ª Sección del ensanche

	METROS cuadrados.		PESETAS
Superficie horizontal de la finca.....	535 65	Hasta 250 metros cua- drados.....	50
		Por id. — de exceso.	
Superficie de ensanche en sentido horizontal.		Hasta 100 metros cua- drados en sentido ho- rizontal de nueva planta.....	
		Por id. — de exceso.	
Superficie de ensanche en sentido vertical..		Hasta 250 metros cua- drados.....	
		Por id. — de exceso.	
TOTAL.....		TOTAL.....	50

Madrid, 1 de Julio de 1920  
El Secretario,  
P. O.

Recibí la licencia:  
El interesado,

P.O. Bernabé Lopez

El expediente fué inventariado en







# NEGOCIADO DE \_\_\_\_\_

Libro 13.

Talón núm. 121.

## PÓLIZA

Corresponde a la licencia solicitada por D. Guillermo  
Cabrera hijo de D. Blasio Rodriguez  
 sobre construccion de casa  
Mellado 27 / prov.

expedida en 18 de Febrero de 1920  
 por acuerdo del Consejo  
 fecha 30 Mayo

Datos que se han tenido en cuenta para el empleo del timbre  
 que figura en este talón, según informe del Arquitecto municipal de la Sección del Urbanismo

	METROS cuadrados.		PESETAS
Superficie horizontal de la finca. <u>M. Mayor de 250</u>		Hasta 250 metros cuadrados.....	<u>50</u>
		Por id. — de exceso.	<u>4</u>
Superficie de ensanche en sentido horizontal.		Hasta 100 metros cuadrados en sentido horizontal de nueva planta.....	
		Por id. — de exceso.	
Superficie de ensanche en sentido vertical..		Hasta 250 metros cuadrados.....	
		Por id. — de exceso.	
TOTAL.....		TOTAL.....	<u>54</u>

Madrid, \_\_\_\_\_ de \_\_\_\_\_ de 1 \_\_\_\_\_

El Secretario,  
P. O.

Recibí la licencia:  
El interesado,

El expediente fué inventariado en \_\_\_\_\_







# NEGOCIADO DE

Talón núm. 122



Corresponde a la licencia solicitada por D. Joaquín  
Chingote

sobre construcción de casa-cuartel  
en el interior de la muralla com-  
prendida por las calles de Atocha  
Alcalá, Cañero y otras

expedida en 18 de Febrero de 1920  
por acuerdo del Excmo. Ayuntamiento  
fecha 30

Datos que se han tenido en cuenta para el empleo del timbre  
que figura en este talón, según informe del Arquitecto munici-  
pal de la 3ª Sección del Urbanismo

	METROS cuadrados.		PESETAS
Superficie horizontal de la finca. <u>Mayoral</u>	<u>210</u>	Hasta 250 metros cua- drados.....	<u>10</u>
		Por id. — de exceso.	<u>4</u>
Superficie de ensanche en sentido horizontal.		Hasta 100 metros cua- drados en sentido ho- rizontal de nueva planta.....	
		Por id. — de exceso.	
Superficie de ensanche en sentido vertical..		Hasta 250 metros cua- drados.....	
		Por id. — de exceso.	
TOTAL.....		TOTAL.....	<u>10</u>

Madrid, — de — de 1

El Secretario,  
P. O.

Recibí la licencia:  
El interesado,

Joaquín Chingote

El expediente fué inventariado en








# NEGOCIADO DE \_\_\_\_\_

Libro 13

Talón núm. 123



Corresponde a la licencia solicitada por D. Guillermo Cabera, ex pte. de D. Claudio Rodríguez  
sobre construcción de casa Gastan-  
bide 26. propl.

expedida en 18 de Febrero de 1920  
por acuerdo del Consejo Municipal  
fecha 30 propl. mes

Datos que se han tenido en cuenta para el empleo del timbre  
que figura en este talón, según informe del Arquitecto municipi-  
pal de la 1ª Sección del Ensanche

	METROS cuadrados.		PESETAS
Superficie horizontal de la finca <u>M. mayor</u> ..	<u>230</u>	Hasta 250 metros cua- drados.....	<u>50</u>
		Por id. de exceso.	
Superficie de ensanche en sentido horizontal.		Hasta 100 metros cua- drados en sentido ho- rizontal de nueva planta.....	
		Por id. de exceso.	
Superficie de ensanche en sentido vertical..		Hasta 250 metros cua- drados.....	
		Por id. de exceso.	
TOTAL.....		TOTAL.....	<u>50</u>

Madrid, \_\_\_\_\_ de \_\_\_\_\_ de 1 \_\_\_\_\_

El Secretario,  
P. O.

Recibí la licencia:  
El interesado,

El expediente fué inventariado en \_\_\_\_\_

LICENCIA DADA A CONSTRUCCIÓN DE NUEVA PLANTA Y ENSANCHE DE EDIFICIOS  
LICENCIA DADA A CONSTRUCCIÓN DE NUEVA PLANTA Y ENSANCHE DE EDIFICIOS







# NEGOCIADO DE \_\_\_\_\_

Libro 13.

Talón núm. 124.

## PÓLIZA

Corresponde a la licencia solicitada por D. Guillermo Cabeza, Apod. de D. Blasio Rodríguez  
sobre construcción de casa Gar-  
rañide 28 prov.

expedida en 18 de Febrero de 1920  
por acuerdo del Consejo Ayunt.  
fecha 30 ppdo mas

Datos que se han tenido en cuenta para el empleo del timbre  
que figura en este talón, según informe del Arquitecto municipi-  
pal de la 2ª Sección del Consejo

	METROS cuadrados.		PESETAS
Superficie horizontal de la finca. <u>Mayor</u> ..	<u>290</u>	Hasta 250 metros cua- drados.....	<u>50</u>
		Por id. — de exceso.	
Superficie de ensanche en sentido horizontal.		Hasta 100 metros cua- drados en sentido ho- rizontal de nueva planta.....	
		Por id. — de exceso.	
Superficie de ensanche en sentido vertical..		Hasta 250 metros cua- drados.....	
		Por id. — de exceso.	
TOTAL.....		TOTAL.....	<u>50</u>

Madrid, \_\_\_\_\_ de \_\_\_\_\_ de 1 \_\_\_\_\_

El Secretario,  
P. O.

Recibí la licencia:  
El interesado,

El expediente fué inventariado en \_\_\_\_\_

LICENCIA DADA A CONSTRUCCIÓN DE NUEVA PLANTA Y ENSANCHE DE EDIFICIOS  
LICENCIA DADA A CONSTRUCCIÓN DE NUEVA PLANTA Y ENSANCHE DE EDIFICIOS







## NEGOCIADO DE

Libro 13.

Talón núm. 125.

PÓLIZA

Corresponde a la licencia solicitada por D. Guillermo  
Cabeza Apod. de D. Gladis Rodriguez  
sobre construccion de casa gar-  
raumbide 30 prov.

expedida en 18 de Febrero de 1920  
por acuerdo del 2mo Ayuntamiento  
fecha 30 Mayo mes

Datos que se han tenido en cuenta para el empleo del timbre  
que figura en este talón, según informe del Arquitecto munici-  
pal de la 1<sup>a</sup> Sección del Brumache

	METROS cuadrados.	PESETAS
Superficie horizontal de la finca. <i>Mayor de 250</i>	Hasta 250 metros cuadrados.....	10
	Por íd. — de exceso.	
Superficie de ensanche en sentido horizontal.	Hasta 100 metros cuadrados en sentido horizontal de nueva planta.....	
	Por íd. — de exceso.	
Superficie de ensanche en sentido vertical.	Hasta 250 metros cuadrados.....	
	Por íd. — de exceso.	
TOTAL.....	TOTAL.....	10

Madrid, \_\_\_\_\_ de \_\_\_\_\_ de 1\_\_\_\_\_

El Secretario,  
P. O.

Recibí la licencia:  
El interesado,

El expediente fué inventariado en \_\_\_\_\_







# NEGOCIADO DE \_\_\_\_\_

Libro 13.

Talón núm. 126.

## PÓLIZA

Corresponde a la licencia solicitada por D. Guillermo  
Labero, Apod. de D. Gladis Rodríguez  
 sobre construcción de casa gar-  
rañada de 32 m<sup>2</sup>

expedida en 18 de Febrero de 1920  
 por acuerdo del Concejo Ayunt.  
 fecha 30 de febrero

Datos que se han tenido en cuenta para el empleo del timbre  
 que figura en este talón, según informe del Arquitecto munici-  
 pal de la 1<sup>a</sup> Sección del Concejo

	METROS cuadrados.		PESETAS
Superficie horizontal de la finca <u>Mayor</u> ...	<u>250</u>	Hasta 250 metros cua- drados.....	<u>50</u>
		Por id. de exceso.	
Superficie de ensanche en sentido horizontal.		Hasta 100 metros cua- drados en sentido ho- rizontal de nueva planta.....	
		Por id. de exceso.	
Superficie de ensanche en sentido vertical..		Hasta 250 metros cua- drados.....	
		Por id. de exceso.	
TOTAL.....		TOTAL.....	<u>50</u>

Madrid, \_\_\_\_\_ de \_\_\_\_\_ de 1 \_\_\_\_\_

El Secretario,  
P. O.

Recibí la licencia:  
El interesado,

El expediente fué inventariado en \_\_\_\_\_

LICENCIA PARA CONSTRUCCIÓN DE NUEVA PLANTA V ENSANCHE DE EDIFICIO  
 LICENCIA PARA CONSTRUCCIÓN DE NUEVA PLANTA V ENSANCHE DE EDIFICIO  
 LICENCIA PARA CONSTRUCCIÓN DE NUEVA PLANTA V ENSANCHE DE EDIFICIO








# NEGOCIADO DE \_\_\_\_\_

Libro 13.

Talón núm. 124.



## PÓLIZA

Corresponde a la licencia solicitada por D. Guillermo  
Cabera Ayud. de D. Claudio Rodríguez  
 sobre contribución de casa Gastambé-  
de 34. pnos.

expedida en 18 de Febrero de 1920  
 por acuerdo del 6.º M.º Ayuntamiento  
 fecha 30 Mayo mes

Datos que se han tenido en cuenta para el empleo del timbre  
 que figura en este talón, según informe del Arquitecto munici-  
 pal de la 1.ª Sección del 6.º Manche

	METROS cuadrados.		PESETAS
Superficie horizontal de la finca. <u>M.º ay. de 250.</u>		Hasta 250 metros cua- drados.....	<u>90</u>
		Por id. — de exceso.	<u>4</u>
Superficie de ensanche en sentido horizontal.		Hasta 100 metros cua- drados en sentido ho- rizontal de nueva planta.....	
		Por id. — de exceso.	
Superficie de ensanche en sentido vertical..		Hasta 250 metros cua- drados.....	
		Por id. — de exceso.	
TOTAL.....		TOTAL.....	<u>90</u>

Madrid, \_\_\_\_\_ de \_\_\_\_\_ de 1 \_\_\_\_\_

El Secretario,  
P. O.

Recibí la licencia:  
El interesado,

El expediente fué inventariado en \_\_\_\_\_







# NEGOCIADO DE \_\_\_\_\_

Libro 13.

Talón núm. 128.

## PÓLIZA

Corresponde a la licencia solicitada por D. Guillermo  
Labera, Apod. de D. Claudio Rodríguez  
sobre construcción de finca por  
canchale 36. pro.

expedida en 18 de Febrero de 1920  
por acuerdo del 6.º Ayuntamiento  
fecha 30 Mayo mes

Datos que se han tenido en cuenta para el empleo del timbre  
que figura en este talón, según informe del Arquitecto municipal de la 1.ª Sección del ensanche

	METROS cuadrados.		PESETAS
Superficie horizontal de la finca... <u>Mayor</u>	<u>250</u>	Hasta 250 metros cuadrados.....	<u>10</u>
		Por id. de exceso.	
Superficie de ensanche en sentido horizontal.		Hasta 100 metros cuadrados en sentido horizontal de nueva planta.....	
		Por id. de exceso.	
Superficie de ensanche en sentido vertical..		Hasta 250 metros cuadrados.....	
		Por id. de exceso.	
TOTAL.....		TOTAL.....	<u>10 4</u>

Madrid, \_\_\_\_\_ de \_\_\_\_\_ de 1 \_\_\_\_\_

El Secretario,  
P. O.

Recibí la licencia:  
El interesado,

El expediente fué inventariado en \_\_\_\_\_

LICENCIA PARA CONSTRUCCIÓN DE NUEVA PLANTA Y ENSANCHE DE EDIFICIOS







# NEGOCIADO DE \_\_\_\_\_

Libro 13.

Talón núm. 129.

## PÓLIZA

Corresponde a la licencia solicitada por D. Guillermo Babera, Ayud. de D. Claudio Rodríguez  
sobre construcción de casa, Gar-  
rañabide 38. pro.º, con vuelta  
a Fernando el católico

expedida en 18 de Febrero de 1920  
por acuerdo del Concejo Ayunt.  
fecha 30 ppdo mes

Datos que se han tenido en cuenta para el empleo del timbre  
que figura en este talón, según informe del Arquitecto munici-  
pal de la 1.ª Sección del Guano

	METROS cuadrados.		PESETAS
Superficie horizontal de la finca. <u>Mayor de 250</u>		Hasta 250 metros cua- drados.....	<u>90</u>
		Por id. — de exceso.	<u>4</u>
Superficie de ensanche en sentido horizontal.		Hasta 100 metros cua- drados en sentido ho- rizontal de nueva planta.....	
		Por id. — de exceso.	
Superficie de ensanche en sentido vertical..		Hasta 250 metros cua- drados.....	
		Por id. — de exceso.	
TOTAL.....		TOTAL.....	<u>90</u>

Madrid, \_\_\_\_\_ de \_\_\_\_\_ de 1 \_\_\_\_\_

El Secretario,  
P. O.

Recibí la licencia:  
El interesado,

El expediente fué inventariado en \_\_\_\_\_

LICENCIA DADA CONSTRUCCIÓN DE NUEVA PLANTA Y ENSANCHE DE EDIFICIOS







GOCIADO DE \_\_\_\_\_

1048 - 100 PESETAS

SECRETARÍA DE INICIACIÓN DE OBRAS DE CONSTRUCCIÓN DE NUESTRA PLANTA Y ENCARGO



Corresponde a la licencia solicitada por D. José M<sup>o</sup>  
Orús de la Calle  
 sobre construcción de casa en la Ave-  
nida de la Clara de Fovos n<sup>o</sup> 6.

expedida en 18 de Febrero de 1920  
 por acuerdo del Excmo Ayuntamiento  
 fecha 6.

Datos que se han tenido en cuenta para el empleo del timbre  
 que figura en este talón, según informe del Arquitecto munici-  
 pal de la 2<sup>a</sup> Sección del Excmo

	METROS cuadrados.		PESETAS
Superficie horizontal de la finca <u>Mayr de</u>	<u>250</u>	Hasta 250 metros cua- drados.....	
		Por id. — de exceso.	<u>50</u>
Superficie de ensanche en sentido horizontal.		Hasta 100 metros cua- drados en sentido ho- rizontal de nueva planta.....	
		Por id. — de exceso.	
Superficie de ensanche en sentido vertical..		Hasta 250 metros cua- drados.....	
		Por id. — de exceso.	
TOTAL.....		TOTAL.....	<u>50</u>

Madrid, \_\_\_\_\_ de \_\_\_\_\_ de 1 \_\_\_\_\_

El Secretario,  
P. O.

28 MAR 1921

Recibi la licencia:  
El interesado,

J. Martínez

El expediente fué inventariado en \_\_\_\_\_








# NEGOCIADO DE \_\_\_\_\_

Libro 13.

Talón núm. 131.



PÓLIZA

Corresponde a la licencia solicitada por D. Amalio de Mueda  
sobre continuación de finca en la calle de Mos Mosas n.º 8.

expedida en 24 de Febrero de 1920  
por acuerdo del Consejo Municipal  
fecha 13.

Datos que se han tenido en cuenta para el empleo del timbre  
que figura en este talón, según informe del Arquitecto municipal de la 1.ª Sección del Municipio

	METROS cuadrados.		PESETAS
Superficie horizontal de la finca. <u>Mayor de 290.</u>		Hasta 250 metros cuadrados.....	
		Por id. — de exceso.	<u>50</u>
Superficie de ensanche en sentido horizontal.		Hasta 100 metros cuadrados en sentido horizontal de nueva planta.....	
		Por id. — de exceso.	
Superficie de ensanche en sentido vertical..		Hasta 250 metros cuadrados.....	
		Por id. — de exceso.	
TOTAL.....		TOTAL.....	<u>50</u>

Madrid, \_\_\_\_\_ de \_\_\_\_\_ de 1 \_\_\_\_\_


El Secretario,  
P. O.

Recibí la licencia:  
El interesado,

El expediente fué inventariado en \_\_\_\_\_

LICENCIA PARA CONSTRUCCIÓN DE NUEVA PLANTA Y ENSANCHE DE EDIFICIOS







GOCIADO DE \_\_\_\_\_

Talón núm. 132.



Corresponde a la licencia solicitada por D. C. Mado  
de Mueda  
sobre construcción de casa Rios  
Rosas n.º 6. prim.

expedida en 24 de Febrero de 1920  
por acuerdo del Excmo. Ayunt.  
fecha 13

Datos que se han tenido en cuenta para el empleo del timbre  
que figura en este talón, según informe del Arquitecto municipal de la 1ª Sección del Excmo. Ayuntamiento

	METROS cuadrados.		PESETAS
Superficie horizontal de la finca <u>Mayor</u> ..	<u>250</u>	Hasta 250 metros cuadrados.....	<u>50</u>
		Por id. — de exceso.	
Superficie de ensanche en sentido horizontal.		Hasta 100 metros cuadrados en sentido horizontal de nueva planta.....	
		Por id. — de exceso.	
Superficie de ensanche en sentido vertical..		Hasta 250 metros cuadrados.....	
		Por id. — de exceso.	
TOTAL.....		TOTAL.....	<u>50</u>

Madrid, de 23 ABR 1924 de 1  
El Secretario,  
P. O.

Recibí la licencia:  
El interesado,  
P. C.  
J. Carrasquero

El expediente fué inventariado en \_\_\_\_\_

LI CENCIA PARA CONSTRUCCIÓN DE NUEVA PLANTA Y ENSANCHE DE EDIFICIOS







# NEGOCIADO DE

Libro 13

Talón núm. 133



Corresponde a la licencia solicitada por D. David Macías

pre construcción de finca para  
regarías con riego a pie de  
terras

expedida en 24 de Febrero de 1920  
por acuerdo del Excmo. Ayunt.  
fecha 13

Datos que se han tenido en cuenta para el empleo del timbre  
que figura en este talón, según informe del Arquitecto municipal  
de la 13 Sección del Ensanche

	METROS cuadrados.		PESETAS
Superficie horizontal de la finca. <u>Mayor</u>	<u>250</u>	Hasta 250 metros cua- drados.....	<u>50</u>
		Por id. de exceso.	
Superficie de ensanche en sentido horizontal.		Hasta 100 metros cua- drados en sentido ho- rizontal de nueva planta.....	
		Por id. de exceso.	
Superficie de ensanche en sentido vertical..		Hasta 250 metros cua- drados.....	
		Por id. de exceso.	
TOTAL.....		TOTAL.....	<u>50</u>

Madrid, de de 1

El Secretario,  
P. O.

26 FEB 1920

Recibí la licencia:

El interesado,

Don Federico  
García Ballarín

El expediente fue inventariado en









GOCIADO DE

Talón núm. 1341



Correspondiente a la licencia solicitada por D. *Victoriano Orosa y José Menigo* sobre *construcción de finca* *Fernando el Católico 16.*

expedida en *24* de *Febrero* de *1920* por acuerdo del *Excmo. Ayuntamiento* fecha *13.*

Datos que se han tenido en cuenta para el empleo del timbre que figura en este talón, según informe del Arquitecto municipal de la *1ª* Sección del *Urbanismo*

	METROS cuadrados.		PESETAS
Superficie horizontal de la finca <i>Mayor</i> ...	<i>290</i>	Hasta 250 metros cuadrados.....	<i>10</i>
		Por id. — de exceso.	
Superficie de ensanche en sentido horizontal.		Hasta 100 metros cuadrados en sentido horizontal de nueva planta.....	
		Por id. — de exceso.	
Superficie de ensanche en sentido vertical..		Hasta 250 metros cuadrados.....	
		Por id. — de exceso.	
TOTAL.....		TOTAL.....	<i>10</i>

Madrid, *20 ABR 1920* de \_\_\_\_\_ de 1 \_\_\_\_\_  
El Secretario,  
P. O.

Recibí la licencia:  
El interesado,

*José Menigo*

El expediente fué inventariado en \_\_\_\_\_

LICENCIA PARA CONSTRUCCIÓN DE NUEVA PLANTA Y ENCANTAMIENTO









135.



Corresponde a la licencia solicitada por D. Manuel  
Marín y requirido por D. Miguel Marín y  
D. Primitivo González sobre construcción de finca D.  
Manuel de la Cruz con finca  
en la plaza de Manuel Becerra

expedida en 24 de Febrero de 1920  
 por acuerdo del Concejo Ayunt.  
 fecha 13

Datos que se han tenido en cuenta para el empleo del timbre  
 que figura en este talón, según informe del Arquitecto municipal de la 2ª Sección del Camacho

	METROS cuadrados.		PESETAS
Superficie horizontal de la finca <u>Manuel</u>	<u>26</u>	Hasta 250 metros cuadrados.....	<u>10</u>
		Por id. de exceso.	<u>0</u>
Superficie de ensanche en sentido horizontal.		Hasta 100 metros cuadrados en sentido horizontal de nueva planta.....	
		Por id. de exceso.	
Superficie de ensanche en sentido vertical..		Hasta 250 metros cuadrados.....	
		Por id. de exceso.	
TOTAL.....		TOTAL.....	<u>10</u>

Madrid, \_\_\_\_\_ de \_\_\_\_\_ de 1 \_\_\_\_\_

El Secretario,  
P. O.

19 ABR 1920

Recibí la licencia:  
 El Procurador,  
Primitivo González

El expediente fué inventariado en \_\_\_\_\_

LICENCIA PARA CONSTRUCCIÓN DE NUEVA EDIFICACIÓN DE NUEVA PLANTA Y ENCANCIE DE EDIFICIOS





— —

— — — — —



) DE \_\_\_\_\_

Talón núm. 136.



A.0216178



A.0300087

Corresponde a la licencia solicitada por D. José  
Sutierrez Obregón  
re obras de ampliación y refor-  
zo de la finca Altamirano Nou-  
velto a Fito

expedida en 24 de Febrero de 1920  
por acuerdo del Consejo Municipal  
fecha 13

Datos que se han tenido en cuenta para el empleo del timbre  
que figura en este talón, según informe del Arquitecto munici-  
pal de la \_\_\_\_\_ Sección del Excmo.

	METROS cuadrados.		PESETAS
Superficie horizontal de la finca. <u>Mo.</u>		Hasta 250 metros cua- drados.....	
		Por id. — de exceso.	
3.º del Superficie de ensanche Orden en sentido horizontal	<u>48 40</u>	Hasta 100 metros cua- drados en sentido ho- rizontal de nueva planta.....	<u>10</u>
		Por id. — de exceso.	
Superficie de ensanche en sentido vertical..	<u>452 56</u>	Hasta 250 metros cua- drados.....	<u>25</u>
		Por id. — de exceso.	
TOTAL.....		TOTAL.....	<u>35</u>

Madrid, 19 de Marzo de 1920.

El Secretario,  
P. O.

Recibí la licencia:

El interesado,

El expediente fué inventariado en \_\_\_\_\_



AYUNTAMIENTO DE MADRID  
ANO 1



# NEGOCIADO DE \_\_\_\_\_

Libro 13

Talón núm. 134



Corresponde a la licencia solicitada por D. David  
Mariel  
sobre construcción de finca Riel Ro-  
sas 12 pro.

expedida en 25 de Febrero de 1920  
por acuerdo del 6mo Arquitecto  
fecha 20

Datos que se han tenido en cuenta para el empleo del timbre  
que figura en este talón, según informe del Arquitecto munici-  
pal de la 1ª Sección del 6mo

	METROS cuadrados.		PESETAS
Superficie horizontal de la finca. <u>M. sup.</u>	<u>250</u>	Hasta 250 metros cua- drados.....	
		Por id. — de exceso.	<u>50</u>
Superficie de ensanche en sentido horizontal.		Hasta 100 metros cua- drados en sentido ho- rizontal de nueva planta.....	
		Por id. — de exceso.	
Superficie de ensanche en sentido vertical..		Hasta 250 metros cua- drados.....	
		Por id. — de exceso.	
TOTAL.....		TOTAL.....	<u>50</u>

Madrid, 1 de 6mo de 1921  
El Secretario,  
P. O.

Recibí la licencia:  
El interesado,  
David  
El expediente fué inventariado en \_\_\_\_\_



104  
200 FOLIOS





138

Corresponde a la licencia solicitada por D. Miguel  
Sánchez Díaz  
sobre construcción de finca Alca-  
le 144. pro- con vuelta a la  
plaza de Manuel Becerra

expedida en 25 de Febrero de 1920  
por acuerdo del Consejo Ayunt.  
fecha 20

Datos que se han tenido en cuenta para el empleo del timbre  
que figura en este talón, según informe del Arquitecto munici-  
pal de la 2ª Sección del Municipio

	METROS cuadrados.		PESETAS
Superficie horizontal de la finca <u>Mayo de 210</u>		Hasta 250 metros cua- drados.....	<u>50</u>
		Por id. — de exceso.	<u>4</u>
Superficie de ensanche en sentido horizontal.		Hasta 100 metros cua- drados en sentido ho- rizontal de nueva planta.....	
		Por id. — de exceso.	
Superficie de ensanche en sentido vertical..		Hasta 250 metros cua- drados.....	
		Por id. — de exceso.	
TOTAL.....		TOTAL.....	<u>54</u>

Madrid, — de — de 1 —

El Secretario,  
P. O.

20 ABR 1920

Recibí la licencia:  
El interesado,

Miguel Sánchez

El expediente fué inventariado en









139.



Corresponde a la licencia solicitada por D. Francisco  
Mendez

sobre construcción de finca  
33, con vuelta a D. Juan de sus  
tría

expedida en 10 de Marzo de 1920  
por acuerdo del Excmo Ayuntamiento  
fecha 5,

Datos que se han tenido en cuenta para el empleo del timbre  
que figura en este talón, según informe del Arquitecto munici-  
pal de la 1ª Sección del Ensanche

	METROS cuadrados.		PESETAS
Superficie horizontal de la finca. <u>M. ay. por de</u>	<u>250</u>	Hasta 250 metros cua- drados.....	<u>50</u>
		Por id. — de exceso.	
Superficie de ensanche en sentido horizontal.		Hasta 100 metros cua- drados en sentido ho- rizontal de nueva planta.....	
		Por id. — de exceso.	
Superficie de ensanche en sentido vertical..		Hasta 250 metros cua- drados.....	
		Por id. — de exceso.	
TOTAL.....		TOTAL.....	<u>50</u>

Madrid, — de — de 1 —

El Secretario,  
P. O.

3 MAY 1920

Recibí la licencia:  
El interesado,

P. O.  
Alfonso Aguirre  
El expediente fue inventariado en



218 111 12



# NEGOCIADO DE



13.

Talón núm. 140.



Corresponde a la licencia solicitada por D. Marino  
Lautiaa  
 sobre construcción de pabellones ha-  
bitables en el solar n.º 13. de la  
calle de Sebastian Echeano

expedida en 14 de Marzo de 1920  
 por acuerdo del Consejo  
 fecha 12

Datos que se han tenido en cuenta para el empleo del timbre  
 que figura en este talón, según informe del Arquitecto munici-  
 pal de la 3.ª Sección del Ensanche

	METROS cuadrados.		PESETAS
Superficie horizontal de la finca <u>Mayor de</u>	<u>250</u>	Hasta 250 metros cua- drados.....	<u>90</u>
		Por id. — de exceso.	<u>4</u>
Superficie de ensanche en sentido horizontal.		Hasta 100 metros cua- drados en sentido ho- rizontal de nueva planta.....	
		Por id. — de exceso.	
Superficie de ensanche en sentido vertical..		Hasta 250 metros cua- drados.....	
		Por id. — de exceso.	
TOTAL.....		TOTAL.....	<u>94</u>

Madrid, 20 de Abril de 1920  
 El Secretario,  
 P. O.

Recibí la licencia:  
 El interesado,  
 P. O.  
Marino Lautiaa

El expediente fué inventariado en \_\_\_\_\_

LICENCIA PARA CONSTRUCCIÓN DE NUEVA PLANTA Y ENSANCHE DE EDIFICIOS









141.

Corresponde a la licencia solicitada por D. Valentin Esquerro  
sobre construcción de casa en el solar  
nº 12 triplo de la calle de Gral  
Barditias

expedida en 14 de Marzo de 1920  
por acuerdo del Excmo Ayuntamiento  
fecha 12

Datos que se han tenido en cuenta para el empleo del timbre  
que figura en este talón, según informe del Arquitecto municipal  
de la 2ª Sección del Ensanche

	METROS cuadrados.		PESETAS
Superficie horizontal de la finca. <u>Mansor de</u>	<u>230</u>	Hasta 250 metros cua- drados.....	<u>30</u>
		Por id. — de exceso.	
Superficie de ensanche en sentido horizontal.		Hasta 100 metros cua- drados en sentido ho- rizontal de nueva planta.....	
		Por id. — de exceso.	
Superficie de ensanche en sentido vertical..		Hasta 250 metros cua- drados.....	
		Por id. — de exceso.	
TOTAL.....		TOTAL.....	<u>30</u>

Madrid, — de — de 1 —

El Secretario,  
P. O.

5 MAY 1920

Recibí la licencia:  
El interesado,

Valentin Esquerro

El expediente fué inventariado en

LICENCIA PARA CONSTRUCCIÓN DE NUEVA PLANTA Y ENSANCHE DE EDIFICIOS









142

Corresponde a la licencia solicitada por D. Valentín Laguerre  
sobre Construcción de casa Gral. Por-  
diñas 12 cuadras

expedida en 14 de Marzo de 1920  
por acuerdo del Consejo Ayunt.  
fecha 12

Datos que se han tenido en cuenta para el empleo del timbre  
que figura en este talón, según informe del Arquitecto munici-  
pal de la 2ª Sección del Ensanche

	METROS cuadrados.		PESETAS
Superficie horizontal de la finca <u>Mayor de 250</u>		Hasta 250 metros cua- drados.....	
		Por id. — de exceso.	<u>10</u>
Superficie de ensanche en sentido horizontal.		Hasta 100 metros cua- drados en sentido ho- rizontal de nueva planta.....	
		Por id. — de exceso.	
Superficie de ensanche en sentido vertical..		Hasta 250 metros cua- drados.....	
		Por id. — de exceso.	
TOTAL.....		TOTAL.....	<u>10</u>

Madrid, \_\_\_\_\_ de \_\_\_\_\_ de 1 \_\_\_\_\_

El Secretario,  
P. O.

5 MAY 1920

Recibí la licencia:  
El interesado,

Valentín Laguerre

El expediente fué inventariado en \_\_\_\_\_

LICENCIA PARA CONSTRUCCIÓN DE NUEVA PLANTA Y ENSANCHE DE EDIFICIOS







# NEGOCIADO DE

Libro 13

Tafel 143



Corresponde a la licencia solicitada por D. Enrique Ruiz

sobre construcción de finca en un solar sito en la calle de Duque de Sesto n.º 8. 1.º.º.

expedida en 22 de Marzo de 1920 por acuerdo del pleno Ayuntamiento fecha 14

Datos que se han tenido en cuenta para el empleo del timbre que figura en este talón, según informe del Arquitecto municipal de la 2.ª Sección del Ensanche

	METROS cuadrados.		PESETAS
Superficie horizontal de la finca. Menor de	250	Hasta 250 metros cuadrados.....	25
		Por id. — de exceso.	—
Superficie de ensanche en sentido horizontal.		Hasta 100 metros cuadrados en sentido horizontal de nueva planta.....	—
		Por id. — de exceso.	—
Superficie de ensanche en sentido vertical..		Hasta 250 metros cuadrados.....	—
		Por id. — de exceso.	—
TOTAL.....		TOTAL.....	25

Madrid, de de 1

El Secretario,  
P. O.

6 ABR 1920

Recibí la licencia:

El interesado,

Enrique Ruiz

El expediente fué inventariado en

LICENCIA PARA CONSTRUCCIÓN DE NUEVA PLANTA Y ENSANCHE DE EDIFICIOS



11





Correspondé a la licencia solicitada por D. Puigol Martiner  
sobre construcción de casa en la calle  
Diego de Leiva 25.

expedida en 30 de Marzo de 1920  
por acuerdo del Concejo Ayunt.  
fecha 26.

Datos que se han tenido en cuenta para el empleo del timbre  
que figura en este talón, según informe del Arquitecto munici-  
pal de la 2ª Sección del Concejo

	METROS cuadrados.		PESETAS
Superficie horizontal de la finca <u>Mayor de 250</u>		Hasta 250 metros cua- drados.....	<u>10</u>
		Por id. — de exceso.	<u>4</u>
Superficie de ensanche en sentido horizontal.		Hasta 100 metros cua- drados en sentido ho- rizontal de nueva planta.....	
		Por id. — de exceso.	
Superficie de ensanche en sentido vertical..		Hasta 250 metros cua- drados.....	
		Por id. — de exceso.	
TOTAL.....		TOTAL.....	<u>10 4</u>

Madrid, — de — de 1

El Secretario,  
P. O.

18 OCT 1920

Recibí la licencia:  
El interesado,

Daniel Ruiz

El expediente fué inventariado en

LICENCIA DADA CONSTRUCCIÓN DE NUEVA PLANTA Y ENSANCHE DE EDIFICIOS







# NEGOCIADO DE \_\_\_\_\_

Libro 13

Talón núm. 145



Concedida la licencia solicitada por D. L. 180 Vicente  
ques de Cuernavaca  
 sobre construcción de finca parcelada  
a castellana n.º 13.

pedida en 30 de Marzo de 1920  
 or acuerdo del Consejo Municipal  
 fecha 26

Datos que se han tenido en cuenta para el empleo del timbre  
 que figura en este talón, según informe del Arquitecto munici-  
 pal de la 2.ª Sección del Comando

	METROS cuadrados.		PESETAS
Superficie horizontal de la finca <u>Mayorde</u>	<u>290</u>	Hasta 250 metros cua- drados.....	<u>90</u>
		Por id. de exceso.	
Superficie de ensanche en sentido horizontal.		Hasta 100 metros cua- drados en sentido ho- rizontal de nueva planta.....	
		Por id. de exceso.	
Superficie de ensanche en sentido vertical..		Hasta 250 metros cua- drados.....	
		Por id. de exceso.	
TOTAL.....		TOTAL.....	<u>90</u>

Madrid, \_\_\_\_\_ de \_\_\_\_\_ de 1 \_\_\_\_\_

El Secretario,  
P. O.

5- ABR 1920

Recibí la licencia:  
El interesado,

P. O. de S. J. S. J.

El expediente fué inventariado en \_\_\_\_\_







# NEGOCIADO DE \_\_\_\_\_

Libro 13

Talón núm. 146



Corresponde a la licencia solicitada por D.

D. Luis Fernandez y Lopez  
sobre construcción de finca  
Alvarez de Castro 14

expedida en 30 de Marzo de 1920  
por acuerdo del Consejo Ayunt.  
fecha 30

Datos que se han tenido en cuenta para el empleo del timbre  
que figura en este talón, según informe del Arquitecto municipal  
de la 1ª Sección del Quinto.

	METROS cuadrados.		PESETAS
Superficie horizontal de la finca <u>Menor de 250</u>	<u>250</u>	Hasta 250 metros cuadrados.....	<u>29</u>
		Por id. — de exceso.	<u>4</u>
Superficie de ensanche en sentido horizontal.		Hasta 100 metros cuadrados en sentido horizontal de nueva planta.....	
		Por id. — de exceso.	
Superficie de ensanche en sentido vertical..		Hasta 250 metros cuadrados.....	
		Por id. — de exceso.	
TOTAL.....		TOTAL.....	<u>29</u>

Madrid, 6 de ABR 1920 de 1

El Secretario,  
P. O.

Recibí la licencia:

El interesado,

Luis Fernandez

El expediente fué inventariado en \_\_\_\_\_

LICENCIA PARA CONSTRUCCIÓN DE NUEVA PLANTA Y ENSANCHE DE EDIFICIOS







# NEGOCIADO DE \_\_\_\_\_

Libro 13

Talón núm. 144



Corresp. a la licencia solicitada por D. Antonio

sobre construcción de finca en la  
calle de Murillo nº 5 con vuelta  
a Guesado nº 10.

expedida en 30 de Marzo de 1910  
por acuerdo del Consejo Ayunt.  
fecha 26.

Datos que se han tenido en cuenta para el empleo del timbre  
que figura en este talón, según informe del Arquitecto munici-  
pal de la 1.ª Sección del Ensanche

	METROS cuadrados.		PESETAS
Superficie horizontal de la finca. <u>Mano de 210</u>	<u>210</u>	Hasta 250 metros cua- drados.....	<u>25</u>
		Por id. — de exceso.	
Superficie de ensanche en sentido horizontal.		Hasta 100 metros cua- drados en sentido ho- rizontal de nueva planta.....	
		Por id. — de exceso.	
Superficie de ensanche en sentido vertical..		Hasta 250 metros cua- drados.....	
		Por id. — de exceso.	
TOTAL.....		TOTAL.....	<u>25</u>

Madrid, \_\_\_\_\_ de \_\_\_\_\_ de 1 \_\_\_\_\_

El Secretario,  
P. O.

**7 ABR 1920**

Recibí la licencia:

El interesado,

P. O.  
Genis Castellanos  
El expediente fue inventariado en \_\_\_\_\_

LICENCIA PARA CONSTRUCCIÓN DE NUEVA PLANTA Y ENSANCHE







# NEGOCIADO DE

Talón núm 148.



Corresponde a la licencia solicitada por D. *EdUARdo No-*  
*rales en nombre de D. Meeta Alcala Zamora*  
*re construcción de hotel en la calle de*  
*Val M<sup>a</sup> Campos 30.*

A.0003815

edida en 30 de *Marzo* de 1920  
 por acuerdo del *Consejo Ayunt*  
 fecha 26.

Datos que se han tenido en cuenta para el empleo del timbre  
 que figura en este talón, según informe del Arquitecto munici-  
 pal de la 1<sup>a</sup> Sección del *Bureau*

	METROS cuadrados.		PESETAS
Superficie horizontal de la finca <i>Mayor de.</i>	250	Hasta 250 metros cua- drados.....	90
		Por id. — de exceso.	
Superficie de ensanche en sentido horizontal.		Hasta 100 metros cua- drados en sentido ho- rizontal de nueva planta.....	
		Por id. — de exceso.	
Superficie de ensanche en sentido vertical..		Hasta 250 metros cua- drados.....	
		Por id. — de exceso.	
TOTAL.....		TOTAL.....	90

Madrid, 10 de *Mayo* de 1920

El Secretario,  
P. O.

Recibí la licencia:

El interesado,

*EdUARdo Ortega Cortés*

El expediente fué inventariado en

LICENCIA PARA CONSTRUCCIÓN DE NUEVA PLANTA Y ENSANCHE DE EDIFICIOS







# NEGOCIADO DE



Corresponde a la licencia solicitada por D. Almola  
Muñer

sobre construcción de muro de cerramiento y Casillo de guarda Futor  
50.

expedida en 6 de Abril de 1920.  
por acuerdo del Consejo Ayunt.  
fecha 31 Mayo mes

Datos que se han tenido en cuenta para el empleo del timbre  
que figura en este talón, según informe del Arquitecto municipal de la 1ª Sección del Urbanismo

	METROS cuadrados.		PESETAS
Superficie horizontal de la finca <u>Muñer de.</u>	<u>290</u>	Hasta 250 metros cuadrados.....	<u>29</u>
		Por id. de exceso.	<u>a</u>
Superficie de ensanche en sentido horizontal.		Hasta 100 metros cuadrados en sentido horizontal de nueva planta.....	
		Por id. de exceso.	
Superficie de ensanche en sentido vertical..		Hasta 250 metros cuadrados.....	
		Por id. de exceso.	
TOTAL.....		TOTAL.....	<u>29</u> <u>a</u>

Madrid, 7 de Mayo de 1920.  
El Secretario,  
P. O.

Recibí la licencia:  
El interesado,

P. Alonarduz

El expediente fué inventariado en

LICENCIA DADA PARA CONSTRUCCIÓN DE NUEVA PLANTA Y ENSANCHE DE EDIFICIOS DE FANTASIA







# NEGOCIADO DE \_\_\_\_\_



Corresponde a la licencia solicitada por D. Esteban  
Rodero  
 sobre ampliación de finca en la  
calle de Bouraño n.º 8.

expedida en 6 de Abril de 1920  
 por acuerdo del Consejo Ayuntamiento  
 fecha 31 Mayo mes

Datos que se han tenido en cuenta para el empleo del timbre  
 que figura en este talón, según informe del Arquitecto munici-  
 pal de la 1ª Sección del Ensanche

	METROS cuadrados.		PESETAS
Superficie horizontal de la finca.....		Hasta 250 metros cua- drados.....	
		Por id. — de exceso.	
Superficie de ensanche en sentido horizontal.		Hasta 100 metros cua- drados en sentido ho- rizontal de nueva planta.....	
		Por id. — de exceso.	
Superficie de ensanche en sentido vertical..	<u>14</u>	Hasta 250 metros cua- drados.....	<u>10</u>
		Por id. — de exceso.	
TOTAL.....		TOTAL.....	<u>10</u>

Madrid, 7 de Mayo de 1920  
 El Secretario,  
 P. O.

Recibí la licencia:  
 El interesado,

Modesto Fernandez

El expediente fué inventariado en \_\_\_\_\_



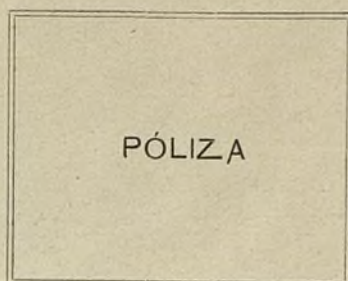




# NEGOCIADO DE \_\_\_\_\_

Libro 13

Talón núm. 151



Corresponde a la licencia solicitada por D. Gregorio Rubio  
sobre construcción de finca Santa Eugracia 109.

expedida en 6 de Abril de 1920  
por acuerdo del 6.º Ayuntamiento  
fecha 31 Mayo mes

Datos que se han tenido en cuenta para el empleo del timbre  
que figura en este talón, según informe del Arquitecto municipal de la 1.ª Sección del Ensanche

	METROS cuadrados.		PESETAS
Superficie horizontal de la finca. <u>Mayor de 2.ª</u>		Hasta 250 metros cuadrados. ....	<u>0</u>
		Por id. de exceso. ....	<u>0</u>
Superficie de ensanche en sentido horizontal.		Hasta 100 metros cuadrados en sentido horizontal de nueva planta. ....	
		Por id. de exceso. ....	
Superficie de ensanche en sentido vertical. .		Hasta 250 metros cuadrados. ....	
		Por id. de exceso. ....	
TOTAL. ....		TOTAL. ....	<u>0</u>

Madrid, \_\_\_\_\_ de \_\_\_\_\_ de 1 \_\_\_\_\_

El Secretario,  
P. O.

Recibí la licencia:  
El interesado,

El expediente fué inventariado en \_\_\_\_\_

LICENCIA PARA CONSTRUCCIÓN DE NUEVA PLANTA Y ENSANCHE DE FINCA









Corresponde a la licencia solicitada por D. Mariano de Chaves  
sobre construcción de casa Garcia  
de Paredes 31. pro.

expedida en 6 de Abril de 1920  
por acuerdo del Concejo Ayunt.  
fecha 31 julio mes

Datos que se han tenido en cuenta para el empleo del timbre  
que figura en este talón, según informe del Arquitecto municipal  
de la 1ª Sección del Concejo

	METROS cuadrados.		PESETAS
Superficie horizontal de la finca. <u>Morcedes 250</u>		Hasta 250 metros cua- drados.....	<u>10</u>
		Por id. — de exceso.	<u>4</u>
Superficie de ensanche en sentido horizontal.		Hasta 100 metros cua- drados en sentido ho- rizontal de nueva planta.....	
		Por id. — de exceso.	
Superficie de ensanche en sentido vertical..		Hasta 250 metros cua- drados.....	
		Por id. — de exceso.	
TOTAL.....		TOTAL.....	<u>10 4</u>

Madrid, — de — de 1 —

El Secretario,  
P. O.

16 ABR 1920

Recibí la licencia:  
El interesado,

Mariano de Chaves

El expediente fué inventariado en









CIADO DE



n. 153.



Corresponde a la licencia solicitada por D. B. la  
de Charco  
sobre reconstrucción de casa Garcia de  
Barreda 31. en su finca a la de Alonso  
baus

expedida en 6 de Abril de 1920  
por acuerdo del Concejo Municipal  
fecha 31 ppdo me

Datos que se han tenido en cuenta para el empleo del timbre  
que figura en este talón, según informe del Arquitecto municipi-  
pal de la 1.ª Sección del 6.º Municipio

	METROS cuadrados.		PESETAS
Superficie horizontal de la finca <u>Mayor de</u>	<u>28</u>	Hasta 250 metros cua- drados.....	<u>90</u>
		Por id. — de exceso.	<u>0</u>
Superficie de ensanche en sentido horizontal.		Hasta 100 metros cua- drados en sentido ho- rizontal de nueva planta.....	
		Por id. — de exceso.	
Superficie de ensanche en sentido vertical..		Hasta 250 metros cua- drados.....	
		Por id. — de exceso.	
TOTAL.....		TOTAL.....	<u>90</u>

Madrid, — de — de 1

El Secretario,  
P. O.

16 abril 1920

Recibí la licencia:  
El interesado de  
Marino de  
Marino de

El expediente fué inventariado en









MAY 1920

NEGOCIADO DE *Ensanche*

Talón núm. *184*



Corresponde a la licencia solicitada por D. *J. Solz*  
*de Espes.*  
sobre *construcción de finca en la*  
*Calle de Sta. Ingrida n.º 32 con*  
*vuelta a la Plaza de Chamberí.*

expedida en *1* de *Abil* de *920*  
por acuerdo del *Excmo. Ayuntamiento*  
fecha *26 de Mayo.*

Datos que se han tenido en cuenta para el empleo del timbre  
que figura en este talón, según informe del Arquitecto municipal de la *1.ª* Sección del *Ensanche*

	METROS cuadrados.		PESETAS
Superficie horizontal de la finca.....	<i>250</i>	Hasta 250 metros cuadrados.....	<i>25</i>
		Por id. — de exceso.	
Superficie de ensanche en sentido horizontal.		Hasta 100 metros cuadrados en sentido horizontal de nueva planta.....	
		Por id. — de exceso.	
Superficie de ensanche en sentido vertical..		Hasta 250 metros cuadrados.....	
		Por id. — de exceso.	
TOTAL.....		TOTAL.....	<i>25</i>

Madrid, *1* de *MAY 1920* de *1*

El Secretario,  
P. O.

Recibí la licencia:  
El interesado, *(Pérez)*

*Miguel Pérez*

El expediente fué inventariado en

LICENCIA PARA CONSTRUCCIÓN DE NUEVA PLANTA Y ENSANCHE DE EDIFICIOS



IMPUESTO MUNICIPAL





Corresponde a la licencia solicitada por D.

*Martín*

*Jose*

sobre *construcción de finca destinada a "garage" en la calle de Castelló n.º 34.*

expedida en *14* de *Abril* de *1920*  
por acuerdo del *6.º* *Junta*  
fecha *12 Marzo* *1920*

Datos que se han tenido en cuenta para el empleo del timbre que figura en este talón, según informe del Arquitecto municipal de la *2.ª* Sección del *Ensanche*

	METROS cuadrados.		PESETAS
Superficie horizontal de la finca. <i>Manzana de 9.50</i>	<i>9.50</i>	Hasta 250 metros cuadrados.....	<i>5.00</i>
		Por id. — de exceso.	
Superficie de ensanche en sentido horizontal.		Hasta 100 metros cuadrados en sentido horizontal de nueva planta.....	
		Por id. — de exceso.	
Superficie de ensanche en sentido vertical..		Hasta 250 metros cuadrados.....	
		Por id. — de exceso.	
TOTAL.....		TOTAL.....	<i>5.00</i>

Madrid, \_\_\_\_\_ de \_\_\_\_\_ de 1 \_\_\_\_\_

El Secretario,  
P. O.

19 ABR 1920

Recibí la licencia:

El interesado,

P. O.

*E. Alvarez*

El expediente fué inventariado en \_\_\_\_\_









Corresponde a la licencia solicitada por D. Juan  
Manuel Pro  
 sobre construcción de nueva calle de  
Alberto Aguilera n.º 24.

expedida en 5 de Mayo de 1920  
 por acuerdo del Excmo Ayuntamiento  
 fecha 30 Mayo 1920

Datos que se han tenido en cuenta para el empleo del timbre  
 que figura en este talón, según informe del Arquitecto munici-  
 pal de la 1.ª Sección del Ensanche

	METROS cuadrados.		PESETAS
Superficie horizontal de la finca. <u>Mayor</u>	<u>250</u>	Hasta 250 metros cua- drados.....	<u>50</u> <u>u</u>
		Por id. — de exceso.	
Superficie de ensanche en sentido horizontal.		Hasta 100 metros cua- drados en sentido ho- rizontal de nueva planta.....	
		Por id. — de exceso.	
Superficie de ensanche en sentido vertical..		Hasta 250 metros cua- drados.....	
		Por id. — de exceso.	
TOTAL.....		TOTAL.....	<u>50</u> <u>u</u>

Madrid, — de — de 1 —

El Secretario,  
P. O.

**10 MAY 1920**

Recibí la licencia:  
El interesado,

El expediente fué inventariado en

P. O.  
Antonio G. G. G.

Ayuntamiento de Madrid

LICENCIA PARA CONSTRUCCIÓN DE NUEVA CALLE DE ALBERTO AGUILERA N.º 24



IMPUESTO MUNICIPAL





157.

Corresponde a la licencia solicitada por D. Baldomero Gonzalez Alvarez  
sobre construcción de finca en  
la calle de Españoles 14.  
Apdo

expedida en 5 de Mayo de 1920  
por acuerdo del Excmo. Ayunt.  
fecha 30 ppdo mes

Datos que se han tenido en cuenta para el empleo del timbre  
que figura en este talón, según informe del Arquitecto municipal de la 1ª Sección del Ensanche

	METROS cuadrados.		PESETAS
Superficie horizontal de la finca <u>Mayor</u> ..	<u>250</u>	Hasta 250 metros cuadrados.....	<u>50</u>
		Por id. — de exceso.	
Superficie de ensanche en sentido horizontal.		Hasta 100 metros cuadrados en sentido horizontal de nueva planta.....	
		Por id. — de exceso.	
Superficie de ensanche en sentido vertical..		Hasta 250 metros cuadrados.....	
		Por id. — de exceso.	
TOTAL.....		TOTAL.....	<u>50</u>

Madrid, \_\_\_ de \_\_\_ de 1\_\_\_

El Secretario,  
P. O.

176 MAY 1920  
14 MAY 1920

Recibí la licencia:  
El interesado,

Juan Luis Aguirre

El expediente fué inventariado en









Corresponde a la licencia solicitada por Del Señor  
Barón de Velasco  
sobre construcción de finca calle  
de Manuel Silvela 6.

expedida en 5 de Mayo de 1920  
por acuerdo del Consejo Ayunt.  
fecha 30 ppdo mes

Datos que se han tenido en cuenta para el empleo del timbre  
que figura en este talón, según informe del Arquitecto municipal de la 1ª Sección del Consueño

	METROS cuadrados.		PESETAS
Superficie horizontal de la finca <u>Maujar</u> ..	<u>250</u>	Hasta 250 metros cuadrados.....	<u>50</u>
		Por íd. — de exceso.	
Superficie de ensanche en sentido horizontal.		Hasta 100 metros cuadrados en sentido horizontal de nueva planta.....	
		Por íd. — de exceso.	
Superficie de ensanche en sentido vertical..		Hasta 250 metros cuadrados.....	
		Por íd. — de exceso.	
TOTAL.....		TOTAL.....	<u>50</u>

Madrid, \_\_\_\_\_ de \_\_\_\_\_ de 1 \_\_\_\_\_

El Secretario,  
P. O.

24 MAY 1920

Recibí la licencia:  
El interesado,

El Barón de Velasco

~~El expediente fué inventariado en~~

LICENCIA PARA CONSTRUCCIÓN DE NUEVA PLANTA Y ENSANCHE DE







GOCIADO DE

13

Talón n.º 159



Corresponde a la licencia solicitada por D. Alfonso  
dro Poveda  
sobre construcción de finca Grat  
Alvarez de Castro 8.

expedida en 5 de Mayo de 1920  
por acuerdo del Excmo. Ayuntamiento  
fecha 30 mayo mes

Datos que se han tenido en cuenta para el empleo del timbre  
que figura en este talón, según informe del Arquitecto munici-  
pal de la 1.ª Sección del 6.º manche

	METROS cuadrados.		PESETAS
Superficie horizontal de la finca. <u>Mayo</u>	<u>250</u>	Hasta 250 metros cua- drados.....	<u>50</u>
		Por id. — de exceso.	
Superficie de ensanche en sentido horizontal.		Hasta 100 metros cua- drados en sentido ho- rizontal de nueva planta.....	
		Por id. — de exceso.	
Superficie de ensanche en sentido vertical..		Hasta 250 metros cua- drados.....	
		Por id. — de exceso.	
TOTAL.....		TOTAL.....	<u>50</u>

Madrid, — de — de 1 —

El Secretario,  
P. O.

11 JUN 1920

Recibí la licencia:  
El interesado,

Alfonso Poveda

El expediente fué inventariado en

LICENCIA PARA CONSTRUCCIÓN DE NUEVA PLANTA Y ENSANCHE DE EDIFICIOS



IMPUESTO DE SUZCO MUNICIPIO





Corresponde a la licencia solicitada por D. Gregorio Rubio  
sobre construcción de casa en la  
calle Garcia Paredes 46. con  
vuelta a Modesto Lafuente

expedida en 5 de Mayo de 1920  
por acuerdo del Concejo Municipal  
fecha 30 Mayo 1920

Datos que se han tenido en cuenta para el empleo del timbre  
que figura en este talón, según informe del Arquitecto municipi-  
pal de la 1ª Sección del Concejo

	METROS cuadrados.		PESETAS
Superficie horizontal de la finca <u>M. ayto.</u>	<u>250</u>	Hasta 250 metros cua- drados.....	<u>50</u>
		Por id. — de exceso.	
Superficie de ensanche en sentido horizontal.		Hasta 100 metros cua- drados en sentido ho- rizontal de nueva planta.....	
		Por id. — de exceso.	
Superficie de ensanche en sentido vertical..		Hasta 250 metros cua- drados.....	
		Por id. — de exceso.	
TOTAL.....		TOTAL.....	<u>50</u>

Madrid, \_\_\_\_\_ de \_\_\_\_\_ de 1 \_\_\_\_\_

El Secretario,  
P. O.

14 MAY 1920

Recibí la licencia:  
El interesado,

Modesto Fernandez  
El expediente no inventariado en \_\_\_\_\_

LICENCIA PARA CONSTRUCCIÓN DE NUEVA PLANTA Y ENSANCHE DE EDIFICIOS  
LICENCIA PARA CONSTRUCCIÓN DE NUEVA PLANTA Y ENSANCHE DE EDIFICIOS



*Manuel de los Angeles*





GOBIERNO DE

13.

Talón núm.

161.



D. Loilo de Castro a nombre de

Corresponde a la licencia solicitada por D. Sr. de

sobre construcción de garaje y muro urbano 43.

expedida en 5 de Mayo de 1920

por acuerdo del Consejo Municipal

fecha 30 de mayo

Datos que se han tenido en cuenta para el empleo del timbre que figura en este talón, según informe del Arquitecto municipal de la 1.ª Sección del Cuadrante

	METROS cuadrados.		PESETAS
Superficie horizontal de la finca Menorals	250	Hasta 250 metros cuadrados.....	25
		Por id. de exceso.	
Superficie de ensanche en sentido horizontal.		Hasta 100 metros cuadrados en sentido horizontal de nueva planta.....	
		Por id. de exceso.	
Superficie de ensanche en sentido vertical..		Hasta 250 metros cuadrados.....	
		Por id. de exceso.	
TOTAL.....		TOTAL.....	25

Madrid, 5 de Julio de 1920

El Secretario,  
P. O.

Recibí la licencia:

El interesado,

Loilo de Castro

El expediente fué inventariado en



*[Faint, illegible handwritten text]*



# NEGOCIADO DE



Corresponde a la licencia solicitada por D. Vicente

Laporta  
sobre construcción de garaje  
en la calle Fernandina del  
Nor n.º 14.

expedida en 5 de Mayo de 1920  
por acuerdo del Concejo Municipal  
fecha 30 Mayo mes.

Datos que se han tenido en cuenta para el empleo del timbre  
que figura en este talón, según informe del Arquitecto municipal de la 1.ª Sección del Urbanismo

	METROS cuadrados.		PESETAS
Superficie horizontal de la finca <u>M.</u>		Hasta 250 metros cuadrados.....	
	<u>Mayor</u>	Por id. — de exceso.	
Superficie de ensanche en sentido horizontal.	<u>100</u>	Hasta 100 metros cuadrados en sentido horizontal de nueva planta.....	<u>25</u>
		Por id. — de exceso.	
Superficie de ensanche en sentido vertical..		Hasta 250 metros cuadrados.....	
		Por id. — de exceso.	
TOTAL.....		TOTAL.....	<u>25</u>

Madrid, 11 de Febrero de 1921  
El Secretario,  
P. O.

Recibí la licencia:  
El interesado,  
P. O.  
Vicente Laporta Portu

El expediente fué inventariado en

LICENCIA PARA CONSTRUCCIÓN DE NUEVA PLANTA Y ENSANCHE DE EDIFICIOS









163.



Corresponde a la licencia solicitada por D. José Vázquez  
como adjuv. de la A. Instituto de Biología y  
Antropología sobre construcción de pa-  
rellones en el patio de dicha finca sita  
en la calle de Bravo Murillo nº 45

expedida en 12 de Mayo de 1920  
por acuerdo del Excmo. Ayuntamiento  
fecha 7

Datos que se han tenido en cuenta para el empleo del timbre  
que figura en este talón, según informe del Arquitecto munici-  
pal de la 1ª Sección del Excmo.

	METROS cuadrados.		PESETAS
Superficie horizontal de la finca.....		Hasta 250 metros cua- drados.....	
		Por id. de exceso.	
Superficie de ensanche en sentido horizontal.	150	Hasta 100 metros cua- drados en sentido ho- rizontal de nueva planta.....	50
		Por id. de exceso.	
Superficie de ensanche en sentido vertical..		Hasta 250 metros cua- drados.....	
		Por id. de exceso.	
TOTAL.....		TOTAL.....	50

Madrid, 1º de Julio de 1920  
El Secretario,  
P. O.

Recibí la licencia:  
El interesado,

El expediente fué inventariado en







EGOCIADO DE

am. 16 H.

Corresponde

presentada por D.

*Relaquer*  
sobre *construcción de casa y ga-*  
*rage en la calle de Alcantara*  
*n.º 5 y 5 dpto*

expedida en *12* de *Mayo* de *1920*  
por acuerdo del *Consejo Municipal*  
fecha *7*

Datos que se han tenido en cuenta para el empleo del timbre  
que figura en este talón, según informe del Arquitecto municipal  
de la *2.ª* Sección del *Ensanche*

	METROS cuadrados.		PESETAS
Superficie horizontal de la finca <i>M. ayer...</i>	<i>250</i>	Hasta 250 metros cua- drados.....	<i>50</i>
		Por id. — de exceso.	
Superficie de ensanche en sentido horizontal.		Hasta 100 metros cua- drados en sentido ho- rizontal de nueva planta.....	
		Por id. — de exceso.	
Superficie de ensanche en sentido vertical..		Hasta 250 metros cua- drados.....	
		Por id. — de exceso.	
TOTAL.....		TOTAL.....	<i>50</i>

Madrid, *12* de *Junio* de *1920*

El Secretario,  
P. O.

Recibí la licencia:  
El interesado,

*Antonio Ruiz*  
El expediente fué inventariado en







# NEGOCIADO DE

Libro 13.

Talón núm. 165.



licitada por D. Luis

Yourater  
sobre obras de ampliación en  
un prebello de "garage" en la  
calle de Serrano nº 54.

expedida en 12 de May de 1920  
por acuerdo del Excmo Ayuntamiento  
fecha 7.

Datos que se han tenido en cuenta para el empleo del timbre  
que figura en este talón, según informe del Arquitecto municipi-  
pal de la 2ª Sección del Excmo

	METROS cuadrados.		PESETAS
Superficie horizontal de la finca.....		Hasta 250 metros cua- drados.....	
		Por id. — de exceso.	
Superficie de ensanche en sentido horizontal.	<u>31 61</u>	Hasta 100 metros cua- drados en sentido ho- rizontal de nueva planta.....	<u>10</u>
		Por id. — de exceso.	
Superficie de ensanche en sentido vertical..		Hasta 250 metros cua- drados.....	
		Por id. — de exceso.	
TOTAL.....		TOTAL.....	<u>10</u>

Madrid, 15 de Julio de 1920

El Secretario,  
P. O.

Recibí la licencia:  
El interesado,

Antonio Fernandez

El expediente fué inventariado en







246 - CIENTO PESETAS



257

CIENTO PESETAS



úm. 166



Corresponde a la licencia solicitada por D. Leonardo Orta  
 en representación de D. Manuel Kroca  
 sobre obras de ampliación en el solar  
 n.º 3 de la calle de Manuel Silvela  
 para la finca n.º 19 de la calle  
 de Sagasta

expedida en 12 de Mayo de 1920  
 por acuerdo del Excmo. Ayuntamiento  
 fecha 7

Datos que se han tenido en cuenta para el empleo del timbre  
 que figura en este talón, según informe del Arquitecto municipal  
 de la 2.ª Sección del 8.º Mancom.

	METROS cuadrados.		PESETAS
Superficie horizontal de la finca M. de 250	250	Hasta 250 metros cua- drados.....	50
		Por id. — de exceso.	
Superficie de ensanche en sentido horizontal.		Hasta 100 metros cua- drados en sentido ho- rizontal de nueva planta.....	
		Por id. — de exceso.	
Superficie de ensanche en sentido vertical..		Hasta 250 metros cua- drados.....	
		Por id. — de exceso.	
TOTAL.....		TOTAL.....	50

Madrid, de de 1

El Secretario,  
 P. O.

-4 JUN 1920

Recibí la licencia:

El interesado,

*Leonardo Orta*

El expediente fue inventariado en









# NEGOCIADO DE

Libro

13

T. 164



Corresponde a la licencia solicitada por D. *Federico*

*Poves*

para obras de ampliación en la finca  
n.º 15 de la calle de Diego de León  
situada en la de Príncipe de Ver-  
ma.



pedida en 12 de Mayo de 1920.  
por acuerdo del *Consejo Ayunt.*  
fecha 7.



Datos que se han tenido en cuenta para el empleo del timbre  
que figura en este talón, según informe del Arquitecto munici-  
pal de la Sección del

	METROS cuadrados.		PESETAS
Superficie horizontal de la finca.....		Hasta 250 metros cua- drados.....	
		Por id. — de exceso.	
Superficie de ensanche en sentido horizontal.		Hasta 100 metros cua- drados en sentido ho- rizontal de nueva planta.....	
		Por id. — de exceso.	
Superficie de ensanche en sentido vertical..	250	Hasta 250 metros cua- drados.....	25
		Por id. — de exceso.	
TOTAL.....		TOTAL.....	25

Madrid, 19 de Octubre de 1920.

El Secretario,  
P. O.

Recibi la licencia:  
El interesado,

*Gabriel Poves*

El expediente fué inventariado en







# NEGOCIADO DE

Libro 13.

lón núm. 168.



Corresponde a la licencia solicitada por D. Luis  
de la Peña  
 sobre obras de reformas en la finca  
Villanueva 18.

expedida en 20 de Mayo de 1920  
 por acuerdo del Excmo Ayuntamiento  
 fecha 14.

Datos que se han tenido en cuenta para el empleo del timbre  
 que figura en este talón, según informe del Arquitecto munici-  
 pal de la 2ª Sección del Ensanche

	METROS cuadrados.		PESETAS
Superficie horizontal de la finca.....		Hasta 250 metros cua- drados.....	
		Por id. — de exceso.	
Superficie de ensanche en sentido horizontal.		Hasta 100 metros cua- drados en sentido ho- rizontal de nueva planta.....	
		Por id. — de exceso.	
Superficie de ensanche en sentido vertical..	<u>150</u>	Hasta 250 metros cua- drados.....	<u>10</u>
		Por id. — de exceso.	
TOTAL.....		TOTAL.....	<u>10</u>

Madrid, — de — de 1 —

El Secretario,  
P. O.

Recibí la licencia:  
El interesado,

El expediente fué inventariado en —

LICENCIA PARA CONSTRUCCIÓN DE NUEVA PLANTA Y ENSANCHE DE EDIFICIOS  
 LICENCIA PARA CONSTRUCCIÓN DE NUEVA PLANTA Y ENSANCHE DE EDIFICIOS







No se ejecutó este proyecto

NEGOCIADO DE

Libro 13.

Talón núm. 169



Corresponde a la licencia solicitada por D. Protasio Fernandez  
sobre construcción de finca Blas-  
co de Goyay 66.

expedida en 20 de Mayo de 1920  
por acuerdo del Excmo. Ayunt.  
fecha 14.

Datos que se han tenido en cuenta para el empleo del timbre  
que figura en este talón, según informe del Arquitecto municipi-  
pal de la 2ª Sección del Excmo. Ayunt.

	METROS cuadrados.		PESETAS
Superficie horizontal de la finca <u>Mayo</u> ...	<u>250.</u>	Hasta 250 metros cua- drados.....	<u>50.</u>
		Por id. — de exceso.	
Superficie de ensanche en sentido horizontal.		Hasta 100 metros cua- drados en sentido ho- rizontal de nueva planta.....	
		Por id. — de exceso.	
Superficie de ensanche en sentido vertical..		Hasta 250 metros cua- drados.....	
		Por id. — de exceso.	
TOTAL.....		TOTAL.....	<u>50</u>

Madrid, de de 1

El Secretario,  
P. O.

27 FEB 1922

Recibi la licencia:  
El interesado.

Protasio Fernandez

El expediente fué inventariado en









Corresponde a la licencia solicitada por D. Gregorio  
Cubio  
 sobre construcción de finca Sta Cu-  
gracia 109.

expedida en 20 de Mayo de 1920  
 por acuerdo del Excmo Ayuntamiento  
 fecha 14

Datos que se han tenido en cuenta para el empleo del timbre  
 que figura en este talón, según informe del Arquitecto municipal  
 de la 1<sup>a</sup> Sección del Enanche

	METROS cuadrados.		PESETAS
Superficie horizontal de la finca <u>Mayor de</u>	<u>250</u>	Hasta 250 metros cua- drados.....	<u>50</u>
		Por id. — de exceso.	
Superficie de ensanche en sentido horizontal.		Hasta 100 metros cua- drados en sentido ho- rizontal de nueva planta.....	
		Por id. — de exceso.	
Superficie de ensanche en sentido vertical..		Hasta 250 metros cua- drados.....	
		Por id. — de exceso.	
TOTAL.....		TOTAL.....	<u>50</u>

Madrid, — de — de 1 —

El Secretario,  
P. O.

31 MAY 1920

Recibí la licencia:  
El interesado,

Roberto Fernandez  
 El expediente fué inventariado en







NEGOCIADO DE

Libro 13.

Talón núm. 171.

PÓLIZA

Corresponde a la licencia solicitada por D. Protasio  
Fernandez  
sobre construcción de pila Blasco de  
Garay 6 H.

expedida en 20 de Mayo de 1920  
por acuerdo del Excmo. Ayuntamiento  
fecha 14

Datos que se han tenido en cuenta para el empleo del timbre que figura en este talón, según informe del Arquitecto municipal de la \_\_\_\_\_ Sección del Brumache

	METROS cuadrados.	PESETAS
Superficie horizontal de la finca. <i>Mayo de</i>	250	50
Superficie de ensanche en sentido horizontal.		
Superficie de ensanche en sentido vertical.		
TOTAL.....		50 4

Madrid, \_\_\_\_\_ de \_\_\_\_\_ de 1\_\_\_\_\_

El Secretario,  
P. O.

Recibi la licencia:  
El interesado,

El expediente fué inventariado en

Ayuntamiento de Madrid









Corresponde a la licencia solicitada por D. Eufanio Villanúa (D. Rafael Montiel) sobre construcción de casa poses de Rosales 44.

expedida en 20 de Mayo de 1920  
por acuerdo del Excmo Ayuntamiento  
fecha 14

Datos que se han tenido en cuenta para el empleo del timbre que figura en este talón, según informe del Arquitecto municipal de la 1ª Sección del Excmo Ayuntamiento

	METROS cuadrados.		PESETAS
Superficie horizontal de la finca <u>M. ayto de</u>	<u>250</u>	Hasta 250 metros cuadrados.....	
		Por id. de exceso.	<u>50</u>
Superficie de ensanche en sentido horizontal.		Hasta 100 metros cuadrados en sentido horizontal de nueva planta.....	
		Por id. de exceso.	
Superficie de ensanche en sentido vertical..		Hasta 250 metros cuadrados.....	
		Por id. de exceso.	
TOTAL.....		TOTAL.....	<u>50</u>

Madrid, \_\_\_\_\_ de \_\_\_\_\_ de 1 \_\_\_\_\_

El Secretario,  
P. O.

26 MAY 1920

Recibí la licencia:  
El interesado,

Eufanio Villanúa

El expediente fué inventariado en \_\_\_\_\_

LICENCIA PARA CONSTRUCCIÓN DE MUROS DE ALTO Y ENSANQUE DE EDIFICIOS







# NEGOCIADO DE \_\_\_\_\_

Libro 13.

Talón núm. 143.

PÓLIZA

Corresponde a la licencia solicitada por D. Leopoldo Mena  
sobre construcción de casa Manda  
9.

expedida en 10 de Mayo de 1920  
por acuerdo del Consejo Ayunt.  
fecha 14.

Datos que se han tenido en cuenta para el empleo del timbre  
que figura en este talón, según informe del Arquitecto municipal de la 1.ª Sección del Consueño

	METROS cuadrados.		PESETAS
Superficie horizontal de la finca <u>Mayor de</u>	<u>250</u>	Hasta 250 metros cuadrados.....	<u>50</u>
		Por id. de exceso.	
Superficie de ensanche en sentido horizontal.		Hasta 100 metros cuadrados en sentido horizontal de nueva planta.....	
		Por id. de exceso.	
Superficie de ensanche en sentido vertical..		Hasta 250 metros cuadrados.....	
		Por id. de exceso.	
TOTAL.....		TOTAL.....	<u>50</u>

Madrid, \_\_\_\_\_ de \_\_\_\_\_ de 1 \_\_\_\_\_

El Secretario,  
P. O.

Recibí la licencia:  
El interesado,

El expediente fué inventariado en \_\_\_\_\_









NEGOCIADO DE

n.º

174.

A.0063708

a por D. *León Sáenz*

*Jorge Chapp. Pedro Ortiz Arana*  
sobre *construcción de casa en la calle*  
*de Hermosilla n.º 34.*

expedida en *29* de *Mayo* del *1920*  
por acuerdo del *8.º Ayuntamiento*  
fecha *27 de Diciembre del 918.*

Datos que se han tenido en cuenta para el empleo del timbre  
que figura en este talón, según informe del Arquitecto municipal de la *2.ª* Sección del *Armonio*

	METROS cuadrados.		PESETAS
Superficie horizontal de la finca.....	<i>620.30</i>	Hasta 250 metros cua- drados.....	<i>50.00</i>
		Por id. — de exceso.	—
Superficie de ensanche en sentido horizontal.	—	Hasta 100 metros cua- drados en sentido ho- rizontal de nueva planta.....	—
		Por id. — de exceso.	—
Superficie de ensanche en sentido vertical..	—	Hasta 250 metros cua- drados.....	—
		Por id. — de exceso.	—
TOTAL.....	—	TOTAL.....	<i>50.00</i>

Madrid, *7* de *Julio* de *1920*  
El Secretario,  
P. O.

Recibí la licencia:  
El interesado,

P. O.

*Eduardo González*

El expediente fué inventariado en









Corresponde a la licencia solicitada por D. Mariano  
Rodriguez Cabezuelo  
sobre construcción de casa Gral. Al-  
varez de Castis nº 13 y 15

expedida en 26 de Mayo de 1920  
por acuerdo del Excmo. Ayuntamiento  
fecha 21

Datos que se han tenido en cuenta para el empleo del timbre  
que figura en este talón, según informe del Arquitecto munici-  
pal de la 1.ª Sección del Excmo. Ayuntamiento

	METROS cuadrados.		PESETAS
Superficie horizontal de la finca <u>Mayor de 250</u>	<u>250</u>	Hasta 250 metros cua- drados.....	<u>50</u>
		Por id. — de exceso.	
Superficie de ensanche en sentido horizontal.		Hasta 100 metros cua- drados en sentido ho- rizontal de nueva planta.....	
		Por id. — de exceso.	
Superficie de ensanche en sentido vertical..		Hasta 250 metros cua- drados.....	
		Por id. — de exceso.	
TOTAL.....		TOTAL.....	<u>50</u>

Madrid, — de — de 1 —

El Secretario,  
P. O.

29 MAY 1920

Recibí la licencia:  
El interesado.

Mariano Rodriguez

El expediente fue inventariado en









Corresponde a la licencia solicitada por D. Gregorio Rubio  
sobre construcción de finca Alberto Aguilera 42. prov.

expedida en 26 de Mayo de 1920  
por acuerdo del Excmo. Ayunt.  
fecha 21.

Datos que se han tenido en cuenta para el empleo del timbre  
que figura en este talón, según informe del Arquitecto municipal de la 1ª Sección del Quinto

	METROS cuadrados.		PESETAS
Superficie horizontal de la finca <u>Mayo de 250</u>		Hasta 250 metros cuadrados.....	<u>50</u>
		Por id. — de exceso.	
Superficie de ensanche en sentido horizontal.		Hasta 100 metros cuadrados en sentido horizontal de nueva planta.....	
		Por id. — de exceso.	
Superficie de ensanche en sentido vertical..		Hasta 250 metros cuadrados.....	
		Por id. — de exceso.	
TOTAL.....		TOTAL.....	<u>50</u>

Madrid, — de — de 1 —

El Secretario,  
P. O.

29 MAY 1920

Recibí la licencia:  
El interesado,

Modesto Fernandez

El expediente fué inventariado en









29 MAY 1920

OCIADO DE

Talón núm. 174



Corresponde a la licencia solicitada por D. José G<sup>ra</sup>  
de la Serrana  
sobre continuación de casa bova-  
rrubias n.º 21.

expedida en 26 de Mayo de 1920  
por acuerdo del Consejo Ayunt.  
fecha 21

Datos que se han tenido en cuenta para el empleo del timbre  
que figura en este talón, según informe del Arquitecto municipi-  
pal de la 1.ª Sección del Plano

	METROS cuadrados.		PESETAS
Superficie horizontal de la finca <u>Mayo de 290</u>		Hasta 250 metros cua- drados.....	<u>90</u>
		Por id. de exceso.	<u>+</u>
Superficie de ensanche en sentido horizontal.		Hasta 100 metros cua- drados en sentido ho- rizontal de nueva planta.....	
		Por id. de exceso.	
Superficie de ensanche en sentido vertical..		Hasta 250 metros cua- drados.....	
		Por id. de exceso.	
TOTAL.....		TOTAL.....	<u>90</u>

Madrid, de de 1

29 MAY 1920

El Secretario,  
P. O.

Recibí la licencia:  
El interesado,

José G<sup>ra</sup> de la Serrana

El expediente fué inventariado en

LICENCIA DADA CONFECCIONADO EN MADRID







# NEGOCIADO DE

Libro 13.

Talón núm. 148.

## PÓLIZA

Corresponde a la licencia solicitada por D. Leopoldo  
Mares  
 sobre construcción de finca Mares  
del n.º 4.

expedida en 26 de Mayo de 1920  
 por acuerdo del Consejo Municipal  
 fecha 21

Datos que se han tenido en cuenta para el empleo del timbre  
 que figura en este talón, según informe del Arquitecto municipal de la 1.ª Sección del Urbanismo

	METROS cuadrados.		PESETAS
Superficie horizontal de la finca <u>Mares</u>	<u>210</u>	Hasta 250 metros cuadrados.....	<u>90</u>
		Por id. de exceso.	<u>0</u>
Superficie de ensanche en sentido horizontal.		Hasta 100 metros cuadrados en sentido horizontal de nueva planta.....	
		Por id. de exceso.	
Superficie de ensanche en sentido vertical..		Hasta 250 metros cuadrados.....	
		Por id. de exceso.	
TOTAL.....		TOTAL.....	<u>90</u>

Madrid, \_\_\_\_\_ de \_\_\_\_\_ de 1 \_\_\_\_\_

El Secretario,  
P. O.

Recibí la licencia:  
El interesado,

El expediente fué inventariado en \_\_\_\_\_







# NEGOCIADO DE



3.

Talón núm. 149.



Corresponde a la licencia concedida por D. Jose Navarrete  
sobre construcción de casa Altamirano 20. parat

expedida en 16 de Junio de 1920  
por acuerdo del Excmo Ayuntamiento  
fecha 28 del mes de junio

Datos que se han tenido en cuenta para el empleo del timbre que figura en este talón, según informe del Arquitecto municipal de la 1ª Sección del Excmo Ayuntamiento

	METROS cuadrados.		PESETAS
Superficie horizontal de la finca. <u>Manzana de 250</u>		Hasta 250 metros cuadrados.....	
		Por id. — de exceso.	<u>50</u>
Superficie de ensanche en sentido horizontal.		Hasta 100 metros cuadrados en sentido horizontal de nueva planta.....	
		Por id. — de exceso.	
Superficie de ensanche en sentido vertical..		Hasta 250 metros cuadrados.....	
		Por id. — de exceso.	
TOTAL.....		TOTAL.....	<u>50</u>

Madrid, 16 de Junio de 1920.

El Secretario,  
P. O.

7 JUN 1920

Recibí la licencia:

El interesado,

Jose Navarrete

El expediente fué inventariado en







NEGOCIADO DE *Ensayo*

Libro *13*

Talón núm. *180*



tada por D. *Lois de*

*Cesero*  
sobre *ampliación de plantar en la*  
*Calle de Lombard nº 43 propiedad*  
*de la Excmo. D. Condesa de Navarra*

expedida en *5* de *Septiembre* del *1920*  
por acuerdo del *6º Ayuntamiento*  
fecha *28 de Mayo*

Datos que se han tenido en cuenta para el empleo del timbre  
que figura en este talón, según informe del Arquitecto municipal  
de la *1ª* Sección del *Ensayo*

	METROS cuadrados.		PESETAS
Superficie horizontal de la finca.....		Hasta 250 metros cua- drados.....	
		Por id. — de exceso.	
Superficie de ensanche en sentido horizontal	<i>90</i>	Hasta 100 metros cua- drados en sentido ho- rizontal de nueva planta.....	<i>10</i>
		Por id. — de exceso.	
Superficie de ensanche en sentido vertical..		Hasta 250 metros cua- drados.....	
		Por id. — de exceso.	
TOTAL.....		TOTAL.....	<i>10</i>

Madrid, *26* de *Marzo* de *1921*  
El Secretario,  
P. O.

Recibí la licencia:  
P. O. El interesado,  
*José de Barrio*  
El expediente fué inventariado en

LICENCIA PARA CONSTRUCCIÓN DE NUEVA PLANTA Y ENSANCHE DE PLANTAS









JUN 1920

NEGOCIADO DE

Talón núm.

Licencia solicitada por D.<sup>a</sup> *de los*

*Rochiguez San Miguel*  
sobre *construcción de edificios para*  
*Patronato de enfermos en el solar de*  
*la Calle de Sta. Engracia con vuelta*  
*a Mirasol, Soliego, Corcuembias y*  
*Maranon*

expedida en *5* de *Junio* de *1920*por acuerdo del *6.º Ayuntamiento*fecha *28 de Mayo*

datos que se han tenido en cuenta para el empleo del timbre  
que figura en este talón, según informe del Arquitecto munici-  
pal de la *6.ª* Sección del *Ensanche*

	METROS cuadrados.	PESETAS
Superficie horizontal de la finca..... <i>de 250 m²</i>	Hasta 250 metros cuadrados.....	<i>25</i>
	Por id. — de exceso.	
Superficie de ensanche en sentido horizontal.	Hasta 100 metros cuadrados en sentido horizontal de nueva planta.....	
	Por id. — de exceso.	
Superficie de ensanche en sentido vertical..	Hasta 250 metros cuadrados.....	
	Por id. — de exceso.	
TOTAL.....	TOTAL.....	<i>25</i>

Madrid, \_\_\_\_\_ de \_\_\_\_\_ de 1 \_\_\_\_\_

El Secretario,  
P. O.

19 JUN 1920

Recibí la licencia:

El interesado,

*San Maranon*

El expediente fué inventariado en \_\_\_\_\_





299

2500 PESETAS





209 C. 200 PESETAS



14 JUN 1920

SOCIADO DE

*Ensanche*

*13*

Talón núm.

*182*



A.0064392

14 JUN 1920

encia solicitada por D.

*Mariano*

*Gonzalez*  
sobre *construcción de edificios desti-*  
*nado a fábrica de muebles y vivien-*  
*das en un terreno de la Calle de*  
*Pio Rosas esquina a' Alonso Cano*

expedida en

*5 de Junio*

de *1920*

por acuerdo del

*C.º Ayuntamiento*

fecha

*28 de Mayo*

Datos que se han tenido en cuenta para el empleo del timbre  
que figura en este talón, según informe del Arquitecto munici-  
pal de la *1.ª* Sección del *Ensanche*

	METROS cuadrados.		PESETAS
Superficie horizontal de la finca.....	<i>384</i>	Hasta 250 metros cua- drados.....	<i>50</i>
		Por id. — de exceso.	
Superficie de ensanche en sentido horizontal.		Hasta 100 metros cua- drados en sentido ho- rizontal de nueva planta.....	
		Por id. — de exceso.	
Superficie de ensanche en sentido vertical..		Hasta 250 metros cua- drados.....	
		Por id. — de exceso.	
TOTAL.....		TOTAL.....	<i>50</i>

Madrid, de

de 1

14 JUN 1920

El Secretario,  
P. O.

Recibí la licencia:

El interesado,

*Mariano Gonzalez*

El expediente fué inventariado en







# NEGOCIADO DE



m. 183.

Corresp.

D. David

sobre construcción de finca en la calle de Rios Rosas n.º 10.

expedida en 8 de junio de 1920  
por acuerdo del Consejo Municipal  
fecha H.

Datos que se han tenido en cuenta para el empleo del timbre que figura en este talón, según informe del Arquitecto municipal de la Sección del Ensanche

	METROS cuadrados.		PESETAS
Superficie horizontal de la finca Mayor de	250	Hasta 250 metros cuadrados.....	50
		Por id. de exceso.	
Superficie de ensanche en sentido horizontal.		Hasta 100 metros cuadrados en sentido horizontal de nueva planta.....	
		Por id. de exceso.	
Superficie de ensanche en sentido vertical..		Hasta 250 metros cuadrados.....	
		Por id. de exceso.	
TOTAL.....		TOTAL.....	50

Madrid, de 28 JUN 1920 de 1

El Secretario,  
P. O.

Recibí la licencia:  
El interesado,

*Por Poder  
Gugorrio Sarrasa*

El expediente fué inventariado en







# NEGOCIADO DE

Talón núm 184.



que a la licencia solicitada por D. *Maial*

sobre *construccion de finca en la calle de Rio Rosa nº 8.*

expedida en *8* de *Junio* de *1920.*  
por acuerdo del *Consejo Ayunt.*  
fecha *h.*

Datos que se han tenido en cuenta para el empleo del timbre que figura en este talón, según informe del Arquitecto municipal de la *1ª* Sección del *6º distrito*

	METROS cuadrados.		PESETAS
Superficie horizontal de la finca. <i>May. prole.</i>	<i>250</i>	Hasta 250 metros cuadrados.....	
		Por id. — de exceso.	<i>50</i>
Superficie de ensanche en sentido horizontal.		Hasta 100 metros cuadrados en sentido horizontal de nueva planta.....	
		Por id. — de exceso.	
Superficie de ensanche en sentido vertical..		Hasta 250 metros cuadrados.....	
		Por id. — de exceso.	
TOTAL.....		TOTAL.....	<i>50</i>

Madrid, de *28 JUN 1920* de 1

El Secretario,  
P. O.

Recibí la licencia:  
El interesado,

*Por Poder  
Gregorio Salas*

El expediente fué inventariado en



9ª CLASE



9ª CLASE



9ª CLASE



D. 1861



50 CENTIL

2571





Corresponde a la licencia solicitada por D. Gerardo de Murga  
sobre construcción de casa en sus solar  
sito en la calle de Longoria con  
puerto a boxarrubias.

expedida en 8 de junio de 1920  
por acuerdo del Consejo Municipal



han tenido en cuenta para el empleo del timbre  
a este talón, según informe del Arquitecto municipal  
Sección del ensanche

	METROS cuadrados.	PESETAS
horizontal de <u>aprox. 250</u>	Hasta 250 metros cua- drados.....	50
	Por id. — de exceso.	
ensanche en sentido horizontal.	Hasta 100 metros cua- drados en sentido ho- rizontal de nueva planta.....	
	Por id. — de exceso.	
superficie de ensanche en sentido vertical..	Hasta 250 metros cua- drados.....	
	Por id. — de exceso.	
TOTAL.....	TOTAL.....	50

Madrid, \_\_\_\_\_ de \_\_\_\_\_ de 1 \_\_\_\_\_

El Secretario,  
P. O.

Recibí la licencia:  
El interesado,  
Julio Castro

El expediente fué inventariado en \_\_\_\_\_





IMPUESTO MUNICIPAL



R. 000



R. 000





186.

POLIZA



Corresponde a la licencia solicitada por D. *Francisco Mender*

re *construccion de casa en la calle de Sufiana nº 33. esquina a la D. Juan de Austria*

edida en *8* de *Junio* de *1920*.  
acuerdo del *Concejo Municipal*  
a *H.*

Datos que se han tenido en cuenta para el empleo del timbre que figura en este talón, según informe del Arquitecto municipal de la *1ª* Sección del *Concejo Municipal*

	METROS cuadrados.		PESETAS
Superficie horizontal de la finca <i>Mayor de</i>	<i>250</i>	Hasta 250 metros cuadrados.....	
		Por id. — de exceso.	<i>50</i>
Superficie de ensanche en sentido horizontal.		Hasta 100 metros cuadrados en sentido horizontal de nueva planta.....	
		Por id. — de exceso.	
Superficie de ensanche en sentido vertical..		Hasta 250 metros cuadrados.....	
		Por id. — de exceso.	
TOTAL.....		TOTAL.....	<i>50</i>

Madrid, — de — de 1 —

El Secretario,  
P. O.

27 AGO 1920

Recibí la licencia:  
El interesado,

El expediente fué inventariado en —

*Francisco Mender*  
Ayuntamiento de Madrid

LICENCIA PARA CONSTRUCCIÓN DE NUEVA PLANTA Y ENSANCHE DE EDIFICIOS







# NEGOCIADO DE

Libro

13

Talón núm.

187

POLIZA

Corresponde a la licencia solicitada por D. *Probasid*  
*fernandez*  
 sobre *construccion de finca en la*  
*Calle de San José Cortes sin numero*

expedida en *16* de *Junio* de *1920*  
 por acuerdo del *8.º* Ayuntamiento  
 fecha *11*

Datos que se han tenido en cuenta para el empleo del timbre  
 que figura en este talón, según informe del Arquitecto munici-  
 pal de la *1.ª* Sección del *Ensenada*

	METROS cuadrados.		PESETAS
Superficie horizontal de la finca.....	<i>Mayor de 250 m²</i>	Hasta 250 metros cua- drados.....	<i>10.25</i>
		Por id. — de exceso.	
Superficie de ensanche en sentido horizontal.		Hasta 100 metros cua- drados en sentido ho- rizontal de nueva planta.....	
		Por id. — de exceso.	
Superficie de ensanche en sentido vertical..		Hasta 250 metros cua- drados.....	
		Por id. — de exceso.	
TOTAL.....		TOTAL.....	<i>10.25</i>

Madrid, — de — de 1 —

El Secretario,  
P. O.

Recibí la licencia:  
El interesado,

El expediente fué inventariado en —








# NEGOCIADO DE *Ensamble*

Libro 13.

Talón núm. 188.



Corresponde a la licencia solicitada por D. *Proterio Jernández*  
sobre *construcción definitiva en el solar nº 68 de la Calle de Isabel de Guzmán*

expedida en 16 de Junio de 1920.  
por acuerdo del 6º Ayuntamiento  
fecha 11

Datos que se han tenido en cuenta para el empleo del timbre que figura en este talón, según informe del Arquitecto municipal de la 1ª Sección del *Ensamble*

	METROS cuadrados.		PESETAS
Superficie horizontal de la finca.....	<i>de 250 m<sup>2</sup></i>	Hasta 250 metros cuadrados.....	<i>50.00</i>
		Por id. — de exceso.	—
Superficie de ensanche en sentido horizontal.	—	Hasta 100 metros cuadrados en sentido horizontal de nueva planta.....	—
		Por id. — de exceso.	—
Superficie de ensanche en sentido vertical..	—	Hasta 250 metros cuadrados.....	—
		Por id. — de exceso.	—
TOTAL.....	—	TOTAL.....	<i>50.00</i>

Madrid, \_\_\_\_\_ de \_\_\_\_\_ de 1 \_\_\_\_\_

El Secretario,  
P. O.

Recibí la licencia:  
El interesado,

El expediente fué inventariado en \_\_\_\_\_

LICENCIA PARA CONSTRUCCIÓN DE NUEVA PLANTA Y MODIFICACION DE EDIFICIOS









SOCIADO DE *Ensamble*  
*13*  
Talón núm. *189*



Cory *Isidro* *Domingo*

sobre *construcción de casa en la*  
*Calle de Abascal nº 16.*

expedida en *16* de *Junio* del *1920*  
por acuerdo del *Excmo Ayuntamiento*  
fecha *11*

Datos que se han tenido en cuenta para el empleo del timbre  
que figura en este talón, según informe del Arquitecto municipal  
de la *1ª* Sección del *Ensamble*

	METROS cuadrados.		PESETAS
Superficie horizontal de <i>la finca</i>	<i>de 250</i>	Hasta 250 metros cuadrados.....	<i>10</i>
		Por id. — de exceso.	
Superficie de ensanche en sentido horizontal.		Hasta 100 metros cuadrados en sentido horizontal de nueva planta.....	
		Por id. — de exceso.	
Superficie de ensanche en sentido vertical..		Hasta 250 metros cuadrados.....	
		Por id. — de exceso.	
TOTAL.....		TOTAL.....	<i>10</i>

Madrid, — de — de 1 —

8 OCT 1920

El Secretario,  
P. O.

Recibí la licencia:  
El interesado,

*Domingo Berueta*  
El expediente fué inventariado en

SECRETARÍA DE LICENCIAS Y CONSTRUCCIONES DE MADRID









5 JUL 1920

GOCIADO DE *Ensamble*

*GA*

Talón núm. *190*



*Celda*  
sobre *construcción de nueva casa*  
*en la Calle de Montino de los Berros*  
*nº 18*

*Veinte*

expedida en *23* de *Junio* de *1920*  
por acuerdo del *C. Ayuntamiento*  
fecha *18*

Datos que se han tenido en cuenta para el empleo del timbre  
que figura en este talón, según informe del Arquitecto municipal de la *1ª* Sección del *Ensamble*

	METROS cuadrados.		PESETAS
Superficie horizontal de la finca.....	<i>mejor de 250 m²</i>	Hasta 250 metros cuadrados.....	<i>10.00</i>
		Por íd. — de exceso.	
Superficie de ensanche en sentido horizontal.		Hasta 100 metros cuadrados en sentido horizontal de nueva planta.....	
		Por íd. — de exceso.	
Superficie de ensanche en sentido vertical..		Hasta 250 metros cuadrados.....	
		Por íd. — de exceso.	
TOTAL.....		TOTAL.....	<i>12.00</i>

Madrid, *5* de *JUL 1920* de 1  
El Secretario,  
P. O.

Recibí la licencia:  
El interesado,  
*Vicente Celda*

El expediente fué inventariado en \_\_\_\_\_









26 JUN 1920

EGOCIADO DE

13.

Talón n.º

191



A.0064564

Compañía de agua contratada por D. Maximiliano  
Marcia Carbonell y regido por D. Miguel  
Marin y D. Rosendo Gonzalez  
sobre construcción de casa en la  
Calle de San. Isidro de la Cruz  
con vuelta a la Plaza de Manuel  
Pecerra.

expedida en 23 de Junio de 1920  
por acuerdo del Excmo. Ayuntamiento  
fecha 11

Datos que se han tenido en cuenta para el empleo del timbre  
que figura en este talón, según informe del Arquitecto municipi-  
pal de la 2ª Sección de Inspección

	METROS cuadrados.		PESETAS
Superficie horizontal la finca.....	<u>de 250 m.²</u>	Hasta 250 metros cua- drados.....	<u>50</u>
		Por id. de exceso.	
Superficie de ensanche en sentido horizontal.		Hasta 100 metros cua- drados en sentido ho- rizontal de nueva planta.....	
		Por id. de exceso.	
Superficie de ensanche en sentido vertical..		Hasta 250 metros cua- drados.....	
		Por id. de exceso.	
TOTAL.....		TOTAL.....	<u>50</u>

Madrid, de de 1

El Secretario,  
P. O.

26 JUN 1920

Recibí la licencia:  
El interesado,

Raimundo Gonzalez

El expediente fué inventariado en







NEGOCIADO DE

*Ensamble*

13

Talón núm. 192



Expedida a la licencia solicitada por D.

*General*

*Rodriguez*  
sobre *ampliación de una casa*  
*en la Calle de Alameda 26*

expedida en *30* de *Junio* del *1920*  
por acuerdo del *8.º ayuntamiento*  
fecha *27*

Datos que se han tenido en cuenta para el empleo del timbre  
que figura en este talón, según informe del Arquitecto municipal de la *12* Sección del *Ensamble*

	METROS cuadrados.		PESETAS
Superficie horizontal de la finca.....	<i>Mayor de 250</i>	Hasta 250 metros cuadrados.....	
		Por id. — de exceso.	<i>50.00</i>
Superficie de ensanche en sentido horizontal.		Hasta 100 metros cuadrados en sentido horizontal de nueva planta.....	
		Por id. — de exceso.	
Superficie de ensanche en sentido vertical..		Hasta 250 metros cuadrados.....	
		Por id. — de exceso.	
TOTAL.....		TOTAL.....	<i>50.00</i>

Madrid, de *5 JUL 1920* de 1

El Secretario,  
P. O.

Recibí la licencia:

El interesado,

*Paranal Rodriguez*

El expediente fué inventariado en

LICENCIA PARA CONSTRUCCIÓN DE









JUL 1920

NEGOCIADO DE

*Peruanoche*

Libro

13

Talón núm.

193



Corresponde a la licencia solicitada por D. *Cupressio Villanueva*

Obre *construcción de muro de cierre  
nueve metros pabellones en la calle  
de Jovellanos nº 53.*

expedida en

30

de

*Junio*

de

1920

por acuerdo del

*Excmo. Ayuntamiento*

fecha

*27*

Datos que se han tenido en cuenta para el empleo del timbre que figura en este talón, según informe del Arquitecto municipal de la *1.ª* Sección del *Peruanoche*

	METROS cuadrados.		PESETAS
Superficie horizontal de la finca.....	<i>menor de 250</i>	Hasta 250 metros cuadrados.....	<i>29</i>
		Por id. de exceso.	
Superficie de ensanche en sentido horizontal.		Hasta 100 metros cuadrados en sentido horizontal de nueva planta.....	
		Por id. de exceso.	
Superficie de ensanche en sentido vertical..		Hasta 250 metros cuadrados.....	
		Por id. de exceso.	
TOTAL.....		TOTAL.....	<i>29</i>

Madrid, 20 de

*Julio*

de 1

920

El Secretario,  
P. O.

Recibí la licencia:  
El interesado,

*Enrique Zúñiga*

El expediente fué inventariado en









OCIADO DE

Talón núm.

13.

16 JUL 1920



Corresponde a la finca de Lucas Mandini sobre construcción de finca en la Calle de Arce de los Herreros nº 11.

expedida en 30 de Junio de 1920 por acuerdo del 8º Ayuntamiento fecha 29

Datos que se han tenido en cuenta para el empleo del timbre que figura en este talón, según informe del Arquitecto municipal de la 1ª Sección de Ensanche

Table with 3 columns: METROS cuadrados, PESETAS, and descriptions of surface areas (Superficie horizontal, Superficie de ensanche, etc.)

Madrid, de de 1

El Secretario, P. O.

16 JUL 1920

Recibí la licencia: El interesado, Lucas Mandini

El expediente fue inventariado en









ASOCIADO DE *Inmanche*



191



Corresponde a la licencia solicitada por D. *Miguel Sanchez*  
sobre *construcción de casa en la*  
*Calle de Alcalá n.º 175.*

expedida en *14* de *Julio* de *1920*  
por acuerdo del *8.º ayuntamiento*  
fecha *9*

Datos que se han tenido en cuenta para el empleo del timbre  
que figura en este talón, según informe del Arquitecto municipal de la *9.ª* Sección del *Inmanche*

	METROS cuadrados.		PESETAS
Superficie horizontal de la finca.....	<i>Mayor de 250</i>	Hasta 250 metros cuadrados.....	<i>50.00</i>
		Por id. — de exceso.	
Superficie de ensanche en sentido horizontal.		Hasta 100 metros cuadrados en sentido horizontal de nueva planta.....	
		Por id. — de exceso.	
Superficie de ensanche en sentido vertical..		Hasta 250 metros cuadrados.....	
		Por id. — de exceso.	
TOTAL.....		TOTAL.....	

Madrid, — de — de 1 —

23 FEB 1921

El Secretario,  
P. O.

Recibí la licencia:  
El interesado,

*Miguel Sanchez*  
El expediente fué inventariado en







ASOCIADO DE

Talón n.º

196.



Corresponde a la licencia solicitada por D. Miguel Sancho  
sobre construcción de casa en la  
Calle de Alcalá 173.

expedida en 14 de Julio de 1920  
por acuerdo del 8.º Ayuntamiento  
fecha 9

Datos que se han tenido en cuenta para el empleo del timbre  
que figura en este talón, según informe del Arquitecto municipal de la 2.ª Sección del Ensanche

	METROS cuadrados.		PESETAS
Superficie horizontal la finca.....	<u>Mayor de 250 m²</u>	Hasta 250 metros cuadrados.....	<u>50.00</u>
		Por íd. — de exceso.	
Superficie de ensanche en sentido horizontal.		Hasta 100 metros cuadrados en sentido horizontal de nueva planta.....	
		Por íd. — de exceso.	
Superficie de ensanche en sentido vertical..		Hasta 250 metros cuadrados.....	
		Por íd. — de exceso.	
TOTAL.....		TOTAL.....	

Madrid, \_\_\_\_\_ de \_\_\_\_\_ de 1 \_\_\_\_\_

El Secretario,  
P. O.

23 FEB 1921

Recibí la licencia:  
El interesado,

Miguel Sancho

El expediente fué inventariado en \_\_\_\_\_





4.º





*Manuel*

194



Responde a la licencia solicitada por *Enrique Vuela*  
a prod. de *D. Rafael Puccio Vera*  
sobre *obra de reforma en la finca sita*  
*en la Calle de Serrano nº 50.*

expedida en *14* de *Julio* de *1920*  
por acuerdo del *Excmo. Ayuntamiento*  
fecha *14*

Datos que se han tenido en  
que figura en este talón, s  
pal de la *2* Sección



*Reforma*  
Superficie horizontal de  
la finca. ....

METROS  
cuadrados

Superficie de ensanche  
en sentido horizontal.

*4.º del orden*  
Superficie de ensanche  
en sentido vertical. ....  
*Revoed*

drados.....	
Por id. — de exceso.	
Hasta 100 metros cua-	
drados en sentido ho-	
rizontal de nueva	
planta.....	
Por id. — de exceso.	
Hasta 200 metros cua-	
drados.....	
Por id. — de exceso.	
TOTAL.....	

Madrid, — de — de 1 —

El Secretario,  
P. O.

30 OCT 1920

Recibí la licencia:  
El interesado,

*P. O.*  
*Luis Hernandez*  
El expediente fué inventariado en —









JUL 1920

NEGOCIADO DE

*Bonache*

Libro

13

Talón núm.

198.



concedida a la licencia solicitada por D. *Luzardo*  
*Pueblo*  
sobre *construcción de finca en la calle*  
*de Santísima Trinidad 11.*

expedida en *14* de *Julio* de *1920*  
por acuerdo del *C.º ayuntamiento*  
fecha *9*

Datos que se han tenido en cuenta para el empleo del timbre  
que figura en este talón, según informe del Arquitecto municipi-  
pal de la *1.ª* Sección del *Bonache*

	METROS cuadrados.		PESETAS
Superficie horizontal de la finca.....	<i>menor de 250</i>	Hasta 250 metros cuadrados.....	<i>2.ª</i>
		Por id. de exceso.....	
Superficie de ensanche en sentido horizontal.		Hasta 100 metros cuadrados en sentido horizontal de nueva planta.....	
		Por id. de exceso.....	
Superficie de ensanche en sentido vertical..		Hasta 250 metros cuadrados.....	
		Por id. de exceso.....	
TOTAL.....		TOTAL.....	

Madrid, de de 1

El Secretario,  
P. O.

19 JUL 1920

Recibí la licencia:  
El interesado,

*[Signature]*

El expediente fué inventariado en

LICENCIA DADA CONSTRUCCIÓN DE







NEGOCIADO DE *Enrambe*

Libro *13*

Talón n.º *199*



Corresponde a la licencia solicitada por D. *Eugenio*  
*Rebis*  
sobre *construcción de casa en la calle*  
*de Santísima Trinidad n.º 13.*

expedida en *14* de *Julio* de *1920*  
por acuerdo del *6.º* *ayuntamiento*  
fecha *9.*

Datos que se han tenido en cuenta para el empleo del timbre  
que figura en este talón, según informe del Arquitecto municipal  
de la *1.ª* Sección del *Enrambe*

	METROS cuadrados.	PESETAS
Superficie horizontal de la finca..... <i>de 2.ª</i>	Hasta 250 metros cuadrados.....	<i>es...</i>
	Por id. — de exceso.....	
Superficie de ensanche en sentido horizontal.	Hasta 100 metros cuadrados en sentido horizontal de nueva planta.....	
	Por id. — de exceso.....	
Superficie de ensanche en sentido vertical..	Hasta 250 metros cuadrados.....	
	Por id. — de exceso.....	
TOTAL.....	TOTAL.....	

Madrid, — de — de 1 —

El Secretario,  
P. O.

*19 JUL 1920*

Recibí la licencia:  
El interesado,

*Moisés Armas*

El expediente fue inventariado en —







NEGOCIADO DE *Eusebio*

Lit *13*

n. *207*



Corresponde a la licencia solicitada por D. *David*  
*Macias*  
sobre *construccion de casa en la*  
*Calle de Sta Casilda nº 4 pro.*  
*visional*

expedida en *14* de *Julio* de *1920*  
por acuerdo del *6º ayuntamiento*  
fecha *9*

Datos que se han tenido en cuenta para el empleo del timbre  
que figura en este talón, según informe del Arquitecto municipal de la *3ª* Sección del *Eusebio*

	METROS cuadrados.		PESETAS
Superficie horizontal de <i>menor</i> la finca..... <i>de 2ª zona</i>		Hasta 250 metros cuadrados.....	<i>29.</i>
		Por id. .... de exceso.	
Superficie de ensanche en sentido horizontal.		Hasta 100 metros cuadrados en sentido horizontal de nueva planta.....	
		Por id. .... de exceso.	
Superficie de ensanche en sentido vertical..		Hasta 250 metros cuadrados.....	
		Por id. .... de exceso.	
TOTAL.....		TOTAL.....	

Madrid, \_\_\_\_\_ de \_\_\_\_\_ de 1 \_\_\_\_\_

El Secretario,  
P. O.

*11 AGO 1920*

Recibí la licencia:

El interesado,

*Por Poder*  
*Gregorio Salas*

El expediente fué inventariado en \_\_\_\_\_









CIADO DE *Eusebio*

12

Talón n.º *201*



Corresponde a la licencia solicitada por D. *Manuel*

*Melgar*

sobre *construcción de una casa*  
*en la Calle de Andrés Meléndez*  
*n.º 30.*

expedida en *14* de *Julio* de *1920*  
por acuerdo del *8.º ayuntamiento*  
fecha *9*

Datos que se han tenido en cuenta para el empleo del timbre  
que figura en este talón, según informe del Arquitecto municipi-  
pal de la *1.ª* Sección del *Eusebio*

	METROS cuadrados.		PESETAS
Superficie horizontal de <i>menor</i> la finca..... <i>de 250 m</i>		Hasta 250 metros cua- drados.....	<i>50.00</i>
		Por id. — de exceso.	
Superficie de ensanche en sentido horizontal.		Hasta 100 metros cua- drados en sentido ho- rizontal de nueva planta.....	
		Por id. — de exceso.	
Superficie de ensanche en sentido vertical..		Hasta 250 metros cua- drados.....	
		Por id. — de exceso.	
TOTAL.....		TOTAL.....	

Madrid, *20* de *Julio* de *1920*  
El Secretario,  
P. O.

Recibí la licencia:  
El interesado,

*P. O.*  
*Manuel Melgar*  
El expediente fué inventariado en









19 JUL 1920

SOCIADO DE *Barrenado*

3.

Talón núm. 202



*Grave y joven*  
sobre *construcción de una casa*  
*en la Calle de Afonso en vuelta*  
*a la de Moisés Lafuente*

expedida en *14* de *Julio* de *1920*  
por acuerdo del *6.º ayuntamiento*  
fecha *9*

Datos que se han tenido en cuenta para el empleo del timbre  
que figura en este talón, según informe del Arquitecto municipal  
de la *1.ª* Sección del *Barrenado*

	METROS cuadrados.		PESETAS
Superficie horizontal de la finca.....	<i>1000</i>	Hasta 250 metros cua- drados.....	<i>1000</i>
		Por id. — de exceso.	
Superficie de ensanche en sentido horizontal.		Hasta 100 metros cua- drados en sentido ho- rizontal de nueva planta.....	
		Por id. — de exceso.	
Superficie de ensanche en sentido vertical..		Hasta 250 metros cua- drados.....	
		Por id. — de exceso.	
TOTAL.....		TOTAL.....	

Madrid, *14* de *Julio* de 1 *1920*  
*19 JUL 1920* El Secretario,  
P. O.

Recibí la Hoja:  
El interesado *[Signature]*

El expediente fué inventariado en \_\_\_\_\_









CIUDAD DE *Barancho*

*203.*



Corresponde a la licencia solicitada por D. *Alfonso Sanchez*  
sobre *construcción de una casa*  
*en la Calle de Corripio nº 70.*

expedida en *21* de *Julio* de *1920*  
por acuerdo del *Excmo. Ayuntamiento*  
fecha *16*

Datos que se han tenido en cuenta para el empleo del timbre  
que figura en este talón, según informe del Arquitecto municipal  
de la *1ª* Sección del *Barancho*

	METROS cuadrados.		PESETAS
Superficie horizontal de la finca..... <i>de 250 m. c.</i>		Hasta 250 metros cuadrados.....	<i>20 m. c.</i>
		Por id. — de exceso.	
Superficie de ensanche en sentido horizontal.		Hasta 100 metros cuadrados en sentido horizontal de nueva planta.....	
		Por id. — de exceso.	
Superficie de ensanche en sentido vertical..		Hasta 250 metros cuadrados.....	
		Por id. — de exceso.	
TOTAL.....		TOTAL.....	

Madrid, \_\_\_\_\_ de \_\_\_\_\_ de 1 \_\_\_\_\_

El Secretario,  
P. O.

28 JUL 1920

Recibí la licencia:

El interesado,

*P.D. Fermi San Martín*

El expediente fué inventariado en \_\_\_\_\_



512

2200 PESETAS





Corresponde a la licencia solicitada por D. Nicanor Rodríguez y S. Vicente Muñoz,  
sobre construir una casa en la calle  
de Meléndez Valdés n.º 13 prof.

expedida en 21 de Julio de 1920  
por acuerdo del 6.º ayuntamiento  
fecha 16

Datos que se han tenido en cuenta para el empleo del timbre  
que figura en este talón, según informe del Arquitecto municipal  
de la 1.ª Sección del Encomende

	METROS cuadrados.		PESETAS
Superficie horizontal la finca.... <u>de 2.ª P.ª</u>		Hasta 250 metros cuadrados.....	<u>50.00</u>
		Por id. — de exceso.	
Superficie de ensanche en sentido horizontal.		Hasta 100 metros cuadrados en sentido horizontal de nueva planta.....	
		Por id. — de exceso.	
Superficie de ensanche en sentido vertical.		Hasta 250 metros cuadrados.....	
		Por id. — de exceso.	
TOTAL.....		TOTAL.....	

Madrid, — de — de 1 —

El Secretario,  
P. O.

29 JUL 1920

Recibí la licencia:  
El interesado,

Nicanor Rodríguez

El expediente fué inventariado en —









Corresponde a la licencia solicitada por D. Mariano Rodríguez Cabeza  
sobre construcción de una casa  
en la Calle del Gral. Serrano  
Cuarto n.º 13.

expedida en 21 de Julio del 1920.  
por acuerdo del C.º Ayuntamiento  
fecha 16

Datos que se han tenido en cuenta para el empleo del timbre  
que figura en este talón, según informe del Arquitecto municipal  
de la 1.ª Sección del Encomende

	METROS cuadrados.	PESETAS
Superficie horizontal de la finca.....	Hasta 250 metros cuadrados.....	10.44
	Por id. de exceso.....	
Superficie de ensanche en sentido horizontal.	Hasta 100 metros cuadrados en sentido horizontal de nueva planta.....	
	Por id. de exceso.....	
Superficie de ensanche en sentido vertical..	Hasta 250 metros cuadrados.....	
	Por id. de exceso.....	
TOTAL.....	TOTAL.....	

Madrid, de de 1

El Secretario,  
P. O.

28 JUL 1920

Recibí la licencia:  
El interesado,

Mariano Rodríguez

El expediente fué inventariado en









úm. 206.

Corresponde a la licencia solicitada por D.

*Gregorio Rubio y Sanchez*  
sobre *construcción de una casa*  
*en la Calle de Garcia de Paredes*  
*con vuelta a la de San Antonio*  
*Trinidad*

expedida en *21* de *Julio* de *1920*  
por acuerdo del *Excmo. Ayuntamiento*  
fecha *16*

Datos que se han tenido en cuenta para el empleo del timbre  
que figura en este talón, según informe del Arquitecto municipal  
de la *1ª* Sección del *Encomienda*

	METROS cuadrados.		PESETAS
Superficie horizontal la finca.....	<i>Mayor de 250 m.</i>	Hasta 250 metros cuadrados.....	<i>50 cts</i>
		Por id. — de exceso.	
Superficie de ensanche en sentido horizontal.		Hasta 100 metros cuadrados en sentido horizontal de nueva planta.....	
		Por id. — de exceso.	
Superficie de ensanche en sentido vertical..		Hasta 250 metros cuadrados.....	
		Por id. — de exceso.	
TOTAL.....		TOTAL.....	

Madrid, — de — de 1 —

El Secretario,  
P. O.

14 OCT 1920

Recibí la licencia:  
El interesado,

*Modesto Fernandez*

El expediente fué inventariado en





421

5 10 PESETAS





GOCIADO DE

*Ensenabe*

12

Talón num.

207

510

28 JUL 1920



A.0064710

*Pedro de Ortega*  
sobre *construcción de finca en la*  
*Calle de Hermosilla nº 51 Sup. 6*

expedida en *21* de *Julio* de *1920*  
por acuerdo del *C. Ayuntamiento*  
fecha *16*

Datos que se han tenido en cuenta para el empleo del timbre  
que figura en este talón, según informe del Arquitecto municipi-  
pal de la *2ª* Sección del *Ensenabe*

	METROS cuadrados.	PESETAS
Superficie horizontal de <i>mejor</i> la finca..... <i>de 250 m²</i>	Hasta 250 metros cua- drados.....	<i>10</i>
	Por id. de exceso.	
Superficie de ensanche en sentido horizontal.	Hasta 100 metros cua- drados en sentido ho- rizontal de nueva planta.....	
	Por id. de exceso.	
Superficie de ensanche en sentido vertical..	Hasta 250 metros cua- drados.....	
	Por id. de exceso.	
TOTAL.....	TOTAL.....	

Madrid, *28 JUL 1920* de \_\_\_\_\_ de 1 \_\_\_\_\_  
El Secretario,  
P. O.

Recibí la licencia:  
P. O. El interesado,  
*Eduardo de Villa*  
El expediente fué inventariado en \_\_\_\_\_









note  
20f



Corresponde a la licencia solicitada por D<sup>a</sup> *Maria*  
*Herlinda de Casanova* *Vol. de Montenegro*  
sobre *Herencia*  
construcción de casa en la  
Calle del Principe de Vergara  
en vuelta a la de Joya n<sup>o</sup> 11.

expedida en *21* de *Julio* de *1920*  
por acuerdo del *Excmo*  
fecha *16*

Datos que se han tenido en cuenta para el empleo del timbre  
que figura en este talón, según informe del Arquitecto municipal  
de la *2a* Sección del *Encomende*

	METROS cuadrados.		PESETAS
Superficie horizontal de <i>mayor</i> la finca..... <i>de Joya</i>		Hasta 250 metros cua- drados.....	<i>50</i>
		Por id. de exceso.	
Superficie de ensanche en sentido horizontal.		Hasta 100 metros cua- drados en sentido ho- rizontal de nueva planta.....	
		Por id. de exceso.	
Superficie de ensanche en sentido vertical..		Hasta 250 metros cua- drados.....	
		Por id. de exceso.	
TOTAL.....		TOTAL.....	

Madrid, de de 1

El Secretario,  
P. O.

28 JUL 1920

Recibí la licencia:  
El interesado,  
*Santiago Suarez*

El expediente fué inventariado en



*Manuel de los Angeles*



NEGOCIADO DE *Ensanche*

Libro *13*

Talón núm. *209*



solicitada por D. *Joaquín Lorenzo*  
sobre *ampliación de la casa n.º 12*  
*de la Calle de Enriqueta*

expedida en *21* de *Julio* de *1920*  
por acuerdo del *8.º* ayuntamiento  
fecha *16*

Datos que se han tenido en cuenta para el empleo del timbre  
que figura en este talón, según informe del Arquitecto municipal de la *1.ª* Sección del *Ensanche*

	METROS cuadrados.		PESETAS
Superficie horizontal de la finca.....		Hasta 250 metros cuadrados.....	
		Por id. — de exceso.	
Superficie de ensanche en sentido horizontal.		Hasta 100 metros cuadrados en sentido horizontal de nueva planta.....	
	<i>menor</i>	Por id. — de exceso.	
Superficie de ensanche en sentido vertical.	<i>de 2.ª</i>	Hasta 250 metros cuadrados.....	<i>10.15</i>
		Por id. — de exceso.	
TOTAL.....		TOTAL.....	

Madrid, *6* de *Octubre* de *1920*

El Secretario,  
P. O.

Recibí la licencia:  
El interesado,

*Joaquín Lorenzo*

El expediente fue inventariado en

LICENCIA PARA CONSTRUCCIÓN DE NUEVA PLANTA Y ENSANCHE DE EDIFICIOS









SOCIADO DE *Enrrique*



*210*



Corresponde a la licencia solicitada por D. *J. Polerios*  
*Piente Pontaleon*  
 sobre *construcción de un Hotel en*  
*la Calle de Goya nº 36*

expedida en *21* de *Julio* de *1920*  
 por acuerdo del *8º ayuntamiento*  
 fecha *16*

Datos que se han tenido en cuenta para el empleo del timbre  
 que figura en este talón, según informe del Arquitecto municipal  
 de la *2ª* Sección del *Enrrique*

	METROS cuadrados.		PESETAS
Superficie horizontal la finca.....	<i>Mayor de 2500</i>	Hasta 250 metros cuadrados.....	<i>5000</i>
		Por id. — de exceso.	
Superficie de ensanche en sentido horizontal.		Hasta 100 metros cuadrados en sentido horizontal de nueva planta.....	
		Por id. — de exceso.	
Superficie de ensanche en sentido vertical..		Hasta 250 metros cuadrados.....	
		Por id. — de exceso.	
TOTAL.....		TOTAL.....	

Madrid, *1* de *Noviembre* de *1920*

El Secretario,  
 P. O.

Recibí la licencia:

El interesado,

*J. J. Corvalant*

El expediente fué inventariado en \_\_\_\_\_








# NEGOCIADO DE

Libro 13.

Talón núm. 211.

*Anulado por reproducción en*



Corresponde a la licencia solicitada por D. Mariano Sanchez el talón 14 sobre construcción de quique en la calle de Gral. M.<sup>te</sup> Campesino accesoria por la de Garcia de Paredes

expedida en 28 de Julio de 192.  
por acuerdo del Excmo. Ayuntamiento  
fecha 23.

Datos que se han tenido en cuenta para el empleo del timbre que figura en este talón, según informe del Arquitecto municipal de la 1.<sup>a</sup> Sección del Gusanche

	METROS cuadrados.		PESETAS
Superficie horizontal de la finca <u>Mayor de</u>	<u>250</u>	Hasta 250 metros cuadrados.....	<u>50</u>
		Por id. — de exceso.	
Superficie de ensanche en sentido horizontal.		Hasta 100 metros cuadrados en sentido horizontal de nueva planta.....	
		Por id. — de exceso.	
Superficie de ensanche en sentido vertical..		Hasta 250 metros cuadrados.....	
		Por id. — de exceso.	
TOTAL.....		TOTAL.....	<u>50</u>

Madrid, — de — de 1 —

El Secretario,  
P. O.

Recibí la licencia:  
El interesado,

El expediente fué inventariado en —

LICENCIA PARA CONSTRUCCIÓN DE NUEVA PLANTA Y ENSANCHE DE EDIFICIOS







# NEGOCIADO DE

Libro 13.

Talón núm. 212.

PÓLIZA

Corresponde a la licencia solicitada por D. Benito

sobre reconstrucción de muro de conservación en fachada y pabellón interior clase 15.

expedida en 28 de Julio de 1920  
por acuerdo del Excmo. Ayuntamiento  
fecha 23

Datos que se han tenido en cuenta para el empleo del timbre que figura en este talón, según informe del Arquitecto municipal de la 1ª Sección del Excmo. Ayuntamiento

	METROS: cuadrados.		PESETAS
Superficie horizontal de la finca. <u>Nuevo</u>	<u>150</u>	Hasta 250 metros cuadrados.....	<u>15</u>
		Por id. — de exceso.	
Superficie de ensanche en sentido horizontal.		Hasta 100 metros cuadrados en sentido horizontal de nueva planta.....	
		Por id. — de exceso.	
Superficie de ensanche en sentido vertical..		Hasta 250 metros cuadrados.....	
		Por id. — de exceso.	
TOTAL.....		TOTAL.....	<u>15</u>

Madrid, \_\_\_\_\_ de \_\_\_\_\_ de 1 \_\_\_\_\_

El Secretario,  
P. O.

Recibí la licencia:  
El interesado,

El expediente fué inventariado en \_\_\_\_\_





*Handwritten signature or initials, possibly reading 'B. J. J.' or similar, written in dark ink.*





Corresponde a la licencia solicitada por D. Don Domingo  
sobre construcción de "garage" y ta-  
leres Herminio 13.

expedida en 28 de Julio de 1920  
por acuerdo del Consejo Municipal  
fecha 23.

Datos que se han tenido en cuenta para el empleo del timbre  
que figura en este talón, según informe del Arquitecto municipi-  
pal de la 1ª Sección del Distrito

	METROS cuadrados.		PESETAS
Superficie horizontal de la finca <u>Maipol</u>	<u>210</u>	Hasta 250 metros cua- drados.....	<u>10</u>
		Por id. — de exceso.	
Superficie de ensanche en sentido horizontal.		Hasta 100 metros cua- drados en sentido ho- rizontal de nueva planta.....	
		Por id. — de exceso.	
Superficie de ensanche en sentido vertical..		Hasta 250 metros cua- drados.....	
		Por id. — de exceso.	
TOTAL.....		TOTAL.....	<u>10</u>

Madrid, 7 de Marzo de 1921  
El Secretario,  
P. O.

Recibí la licencia:  
El interesado,  
Ramón Selas  
El expediente fué inventariado en









214.

Corresponde a la licencia solicitada por D. Manuel  
Martin  
sobre construccion de finca en el  
solar n.º 75, de la calle de Goya

expedida en 6 de Agosto de 1920  
por acuerdo del Excmo. Ayuntamiento  
fecha 30 julio mes

Datos que se han tenido en cuenta para el empleo del timbre  
que figura en este talón, según informe del Arquitecto municipi-  
pal de la 2.ª Sección del Excmo.

	METROS cuadrados.		PESETAS
Superficie horizontal de la finca <u>Manuel de</u>	<u>950</u>	Hasta 250 metros cua- drados.....	<u>50</u>
		Por id. — de exceso.	
Superficie de ensanche en sentido horizontal.		Hasta 100 metros cua- drados en sentido ho- rizontal de nueva planta.....	
		Por id. — de exceso.	
Superficie de ensanche en sentido vertical..		Hasta 250 metros cua- drados.....	
		Por id. — de exceso.	
TOTAL.....		TOTAL.....	<u>50</u>

Madrid, — de — de 1 —

El Secretario,  
P. O.

16 AGO 1920

Recibí la licencia:  
El interesado,

Manuel e Martin

El expediente fué inventariado en —



58

31



# NEGOCIADO DE

Libro

13.

Talón num.

215.



Corresponde a la licencia solicitada por D.

*Román Ayza Vargas Maluena*  
sobre *construcción de hotel en el solar sin n.º de la calle de María de Molina*

expedida en 6 de Agosto de 1920

por acuerdo del *Concejo Ayunt.*

fecha 30 *pepeto mes*

Datos que se han tenido en cuenta para el empleo del timbre que figura en este talón, según informe del Arquitecto municipal de la *2.ª* Sección del *Concejo*

	METROS cuadrados.		PESETAS
Superficie horizontal de la finca <i>M. de 250</i>	250	Hasta 250 metros cuadrados.....	25
		Por id. — de exceso.	
Superficie de ensanche en sentido horizontal.		Hasta 100 metros cuadrados en sentido horizontal de nueva planta.....	
		Por id. — de exceso.	
Superficie de ensanche en sentido vertical..		Hasta 250 metros cuadrados.....	
		Por id. — de exceso.	
TOTAL.....		TOTAL.....	25

Madrid, 31 de Julio de 1920

El Secretario,  
P. O.

Recibí la licencia:

P. O. El interesado

*Joaquín Fernández*  
El expediente fué inventariado en





13 OCT 1908

*M*





Corresponde a la licencia solicitada por D. Gregorio Rubio  
sobre construcción de casa  
Andrés Meléndez n.º 4.

expedida en 6 de Agosto de 1920  
por acuerdo del Excmo Ayuntamiento  
fecha 30 ppds mes

Datos que se han tenido en cuenta para el empleo del timbre  
que figura en este talón, según informe del Arquitecto municipal de la 1.ª Sección del Excmo

	METROS cuadrados.		PESETAS
Superficie horizontal de la finca <u>M.ayer</u> ..	<u>250</u>	Hasta 250 metros cuadrados.....	
		Por id. — de exceso.	<u>50</u>
Superficie de ensanche en sentido horizontal.		Hasta 100 metros cuadrados en sentido horizontal de nueva planta.....	
		Por id. — de exceso.	
Superficie de ensanche en sentido vertical..		Hasta 250 metros cuadrados.....	
		Por id. — de exceso.	
TOTAL.....		TOTAL.....	<u>50</u>

Madrid, — de — de 1 —

El Secretario,  
P. O.

13 OCT 1920

Recibí la licencia:  
El interesado,

Antonio Hernandez  
El expediente me inventariado en



683

CASO PSE LAS





Corresponde a la licencia solicitada por D. *Gregorio*

sobre *construccion de casa en*  
*la calle de Andrieu Mella-*  
*do con vuelta a la de Ro-*  
*driguez y Pedro*

expedida en *6* de *Agosto* de *1920*  
por acuerdo del *Excmo Ayunt-*  
fecha *30 julio mes*

Datos que se han tenido en cuenta para el empleo del timbre  
que figura en este talón, según informe del Arquitecto munici-  
pal de la *1ª* Sección del *Ensanche*

	METROS cuadrados.		PESETAS
Superficie horizontal de la finca <i>Mayor de</i>	<i>250</i>	Hasta 250 metros cua- drados.....	
		Por id. — de exceso.	<i>50</i>
Superficie de ensanche en sentido horizontal.		Hasta 100 metros cua- drados en sentido ho- rizontal de nueva planta.....	
		Por id. — de exceso.	
Superficie de ensanche en sentido vertical..		Hasta 250 metros cua- drados.....	
		Por id. — de exceso.	
TOTAL.....		TOTAL.....	<i>50</i>

Madrid, — de — de 1 —

El Secretario,  
P. O.

**13 OCT 1920**

Recibí la licencia:  
El interesado,

*Modesto Fernandez*

El expediente fue inventariado en —









Corresponde a la licencia solicitada por D. Gregorio Rubio  
sobre continuación de casa Andrés Mellado 3.

expedida en 12 de Agosto de 1920  
por acuerdo del Excmo. Ayuntamiento  
fecha 6

Datos que se han tenido en cuenta para el empleo del timbre  
que figura en este talón, según informe del Arquitecto municipal de la 1.ª Sección del Insanitario

	METROS cuadrados.		PESETAS
Superficie horizontal de la finca <u>Naya de</u>	<u>290</u>	Hasta 250 metros cuadrados.....	<u>90</u>
		Por id. — de exceso.	
Superficie de ensanche en sentido horizontal.		Hasta 100 metros cuadrados en sentido horizontal de nueva planta.....	
		Por id. — de exceso.	
Superficie de ensanche en sentido vertical..		Hasta 250 metros cuadrados.....	
		Por id. — de exceso.	
TOTAL.....		TOTAL.....	<u>90</u>

Madrid, — de — de 1 —

El Secretario,  
P. O.

13 OCT 1920

Recibí la licencia:  
El interesado,

Monte Fernández  
El expediente fué inventariado en







# NEGOCIADO DE



Corresponde a la licencia solicitada por D. Jose Bruno Largacha

sobre obras de ampliacion en la finca parcel del Hipódromo no. 5. prov.

expedida en 12 de Agosto de 1920  
por acuerdo del Excmo. Ayuntamiento  
fecha 6

Datos que se han tenido en cuenta para el empleo del timbre que figura en este talón, según informe del Arquitecto municipal de la 1.ª Sección del Excmo. Ayuntamiento

	METROS cuadrados.		PESETAS
Superficie horizontal de la finca.....		Hasta 250 metros cuadrados.....	
	<u>Menos</u>	Por id. — de exceso.	
Superficie de ensanche en sentido horizontal.	<u>100</u>	Hasta 100 metros cuadrados en sentido horizontal de nueva planta.....	<u>10</u>
		Por id. — de exceso.	
Superficie de ensanche en sentido vertical..		Hasta 250 metros cuadrados.....	
		Por id. — de exceso.	
TOTAL.....		TOTAL.....	<u>10</u>

Madrid, 16 de Octubre de 1920  
El Secretario,  
P. O.

Recibí la licencia:  
El interesado Jose Bruno Largacha  
El expediente fué inventariado en







OCIADO DE

220



Corresponde a la licencia solicitada por D. Francisco Pedraza  
sobre reconstrucción de casa Gaviria  
de Paredes con vuelta a la de  
Medellin.

expedida en 12 de Agosto de 1920  
por acuerdo del Excmo. Ayuntamiento  
fecha 6

Datos que se han tenido en cuenta para el empleo del timbre  
que figura en este talón, según informe del Arquitecto municipal de la 1ª Sección del Urbanismo

	METROS cuadrados.		PESETAS
Superficie horizontal de la finca. <u>Mayor de 250</u>		Hasta 250 metros cuadrados.....	
		Por id. — de exceso.	<u>50</u>
Superficie de ensanche en sentido horizontal.		Hasta 100 metros cuadrados en sentido horizontal de nueva planta.....	
		Por id. — de exceso.	
Superficie de ensanche en sentido vertical..		Hasta 250 metros cuadrados.....	
		Por id. — de exceso.	
TOTAL.....		TOTAL.....	<u>50</u>

Madrid, 19 de Octubre de 1920  
El Secretario,  
P. O.

Recibí la licencia:

El interesado,

P. G.  
[Signature]

El expediente fué inventariado en





*Handwritten signature or initials in the bottom right corner.*





DE

Talón núm. 921.



licencia solicitada por D.

*Barros*

sobre

construcción de edificio de  
Alameda de Madrid y "Zorongo"  
de el solar n.º 22 antiguo y 14  
modernos de la calle de Elvial  
Barrios.

expedida en 12 de Agosto de 1920  
por acuerdo del Excmo. Ayuntamiento  
fecha 6

Datos que se han tenido en cuenta para el empleo del timbre  
que figura en este talón, según informe del Arquitecto munici-  
pal de la 2.ª Sección del *Barrios*

	METROS cuadrados.		PESETAS
Superficie horizontal de la finca <i>Mayalde</i>	150	Hasta 250 metros cua- drados.....	50
		Por id. — de exceso.	
Superficie de ensanche en sentido horizontal.		Hasta 100 metros cua- drados en sentido ho- rizontal de nueva planta.....	
		Por id. — de exceso.	
Superficie de ensanche en sentido vertical..		Hasta 250 metros cua- drados.....	
		Por id. — de exceso.	
TOTAL.....		TOTAL.....	50

Madrid, 1.º de Octubre de 1920  
El Secretario,  
P. O.

Recibí la licencia:  
El interesado,

*Belalí del Zorro*

El expediente fué inventariado en







# NEGOCIADO DE

Libro

13.

Talón núm.

222.



Corresponde a la licencia solicitada por D. Sergio  
Reyes  
 sobre la construcción de casa en el  
solar n.º 59 de la calle de Ferriz  
con vuelta a la de Juan Bravo

expedida en 19 de Agosto de 1920  
 por acuerdo del Concejo Ayunt.  
 fecha 13

Datos que se han tenido en cuenta para el empleo del timbre  
 que figura en este talón, según informe del Arquitecto munici-  
 pal de la 2.ª Sección del Concejo

	METROS cuadrados.		PESETAS
Superficie horizontal de la finca. <u>Mayor de 250</u>	<u>250</u>	Hasta 250 metros cua- drados.....	
		Por id. — de exceso.	<u>50</u> +
Superficie de ensanche en sentido horizontal.		Hasta 100 metros cua- drados en sentido ho- rizontal de nueva planta.....	
		Por id. — de exceso.	
Superficie de ensanche en sentido vertical..		Hasta 250 metros cua- drados.....	
		Por id. — de exceso.	
TOTAL.....		TOTAL.....	<u>50</u> u

Madrid, \_\_\_\_\_ de \_\_\_\_\_ de 1 \_\_\_\_\_

El Secretario,  
P. O.

5 NOV 1921

Recibí la licencia:

El interesado

Jose A. Llanusa

El expediente fué inventariado en \_\_\_\_\_









223.

Corresponde a la licencia solicitada por D. *David**Marcial*sobre *construcción de casa calle de*  
*Boleda n.º 140. con vuelta a la de*  
*San Cosme.*expedida en *19* de *Agosto* de *1920*  
por acuerdo del *Consejo Municipal*  
fecha *13.*Datos que se han tenido en cuenta para el empleo del timbre  
que figura en este talón, según informe del Arquitecto municipal de la *3.ª* Sección del *Barrio*

	METROS cuadrados.		PESETAS
Superficie horizontal de la finca <i>Mayor de</i>	<i>250</i>	Hasta 250 metros cuadrados.....	
		Por id. — de exceso.	<i>50</i>
Superficie de ensanche en sentido horizontal.		Hasta 100 metros cuadrados en sentido horizontal de nueva planta.....	
		Por id. — de exceso.	
Superficie de ensanche en sentido vertical..		Hasta 250 metros cuadrados.....	
		Por id. — de exceso.	
TOTAL.....		TOTAL.....	<i>50</i>

Madrid, — de — de 1 —

El Secretario,  
P. O.

26 AGO 1920

Recibí la licencia:

El interesado,

*Por Poder*  
*Eugenio Gallano*

El expediente fué inventariado en



Caja



# NEGOCIADO DE



Corresponde a la licencia solicitada por D. Justo La  
malafrente  
 sobre obras de reforma en la finca  
permanente de la Rúa n.º 17 prov.º  
antiguo y moderno

expedida en 19 de Agosto de 1920  
 por acuerdo del Excmo. Ayuntamiento  
 fecha 13 del actual

Datos que se han tenido en cuenta para el empleo del timbre  
 que figura en este talón, según informe del Arquitecto municipal de la 1.ª Sección del Excmo.

	METROS cuadrados.		PESETAS
<u>Caso 3.ª Superficie</u>			
Superficie horizontal de la finca.....	<u>26</u>	Hasta 250 metros cuadrados.....	<u>10</u>
		Por id. de exceso.....	
Superficie de ensanche en sentido horizontal.		Hasta 100 metros cuadrados en sentido horizontal de nueva planta.....	
		Por id. de exceso.....	
Superficie de ensanche en sentido vertical..		Hasta 250 metros cuadrados.....	
		Por id. de exceso.....	
TOTAL.....		TOTAL.....	<u>10</u>

Madrid, \_\_\_\_\_ de \_\_\_\_\_ de 1 \_\_\_\_\_

El Secretario,  
P. O.

**-1 OCT 1920**

Recibí la licencia:  
 El interesado [Signature]

El expediente fué inventariado en \_\_\_\_\_

LICENCIA DADA CONSTRUCCIÓN DE NUEVA PLANTA Y ENSANCHE DE FINCIAS  
 LICENCIA DADA CONSTRUCCIÓN DE NUEVA PLANTA Y ENSANCHE DE FINCIAS





*Oliver  
reform*



IMPUESTO MUNICIPAL

1920

AYUNTAMIENTO MADRID

25 CÉNTIMOS

52826

Corresponde a la licencia solicitada por D.  
D. Abreu, y D. Cardena,  
sobre agua de reforma interior de  
la finca n.º 48 de la calle de  
Claudio Coello

expedida en 19 de Agosto de 1920  
por acuerdo del Excmo. Ayuntamiento  
fecha 13 del actual.

Datos que se han tenido en cuenta para el empleo del timbre que figura en este talón, según informe del Arquitecto municipal de la 2<sup>a</sup> Sección del Quinto

	METROS cuadrados.		PESETAS
-Superficie horizontal de la finca.....	301	Hasta 250 metros cua- drados.....	29
		Por id. — de exceso.	
Superficie de ensanche en sentido horizontal.		Hasta 100 metros cua- drados en sentido ho- rizontal de nueva planta.....	
		Por id. — de exceso.	
Superficie de ensanche en sentido vertical..		Hasta 250 metros cua- drados.....	
		Por id. — de exceso.	
TOTAL.....		TOTAL.....	29

Madrid, \_\_\_\_\_ de \_\_\_\_\_ de 1 \_\_\_\_\_

El Secretario,  
P. O.

8 NOV 1920

**Recibi la licencia:**

El interesado,

Francisco Mora

El expediente fué inventariado en

Ayuntamiento de Madrid







# NEGOCIADO DE

Libro



Corresponde a la licencia solicitada por D. *Ambrósio Marcello*  
sobre *ampliación de un piso, Lo*  
*nifo 38 y 40.*

expedida en *19* de *Agosto* de *1920*  
por acuerdo del *Excmo. Ayuntamiento*  
fecha *13 del actual*

Datos que se han tenido en cuenta para el empleo del timbre  
que figura en este talón, según informe del Arquitecto municipi-  
pal de la *2ª* Sección del *Excmo.*

	METROS cuadrados.		PESETAS
Superficie horizontal de la finca.....		Hasta 250 metros cua- drados.....	
		Por id. — de exceso.	
Superficie de ensanche en sentido horizontal.		Hasta 100 metros cua- drados en sentido ho- rizontal de nueva planta.....	
		Por id. — de exceso.	
Superficie de ensanche en sentido vertical. <i>37.35</i>		Hasta 250 metros cua- drados.....	<i>29</i>
		Por id. — de exceso.	
TOTAL.....		TOTAL.....	<i>29</i>

Madrid, *13* de *Octubre* de *1920*.  
El Secretario,  
P. O.

Recibí la licencia:  
El interesado,

*Ambrósio Marcello*

El expediente fué inventariado en

LICENCIA DADA A CONSTRUCCIÓN DE NUEVA PLANTA Y ENSANCHE DE EXISTENTE DE EDIFICIO DE CONSTRUCCIÓN DE NUEVA PLANTA Y ENSANCHE DE EXISTENTE DE EDIFICIO









224.



Corresponde a la licencia solicitada por D. Juan y D. Gabriel Garcia  
sobre construcción de casa Fernando el Católico nº 26.

expedida en 31 de Agosto de 1920  
por acuerdo del Consejo Municipal  
fecha 24.

Datos que se han tenido en cuenta para el empleo del timbre  
que figura en este talón, según informe del Arquitecto municipal de la 1ª Sección del Excmo.

	METROS cuadrados.		PESETAS
Superficie horizontal de la finca. <u>Mayonda 250</u>		Hasta 250 metros cuadrados.....	<u>50.</u>
		Por id. — de exceso.	
Superficie de ensanche en sentido horizontal.		Hasta 100 metros cuadrados en sentido horizontal de nueva planta.....	
		Por id. — de exceso.	
Superficie de ensanche en sentido vertical..		Hasta 250 metros cuadrados.....	
		Por id. — de exceso.	
TOTAL.....		TOTAL.....	<u>50.</u>

Madrid, \_\_\_\_\_ de \_\_\_\_\_ de 1 \_\_\_\_\_

El Secretario,  
P. O.

8 SET 1920

Recibí la licencia:  
El interesado,

Gabriel Garcia

El expediente fué inventariado en \_\_\_\_\_









Corresponde a la licencia solicitada por D.

*Gregorio*

sobre *construcción de casa An-*  
*dres Mellado n.º 5.*

expedida en *31* de *Agosto* de *1920*  
por acuerdo del *Excmo. Ayuntamiento*  
fecha *27.*

Datos que se han tenido en cuenta para el empleo del timbre  
que figura en este talón, según informe del Arquitecto municipi-  
pal de la *1.ª* Sección del *Quilante*

	METROS cuadrados.		PESETAS
Superficie horizontal de la finca. <i>M. Ayuda 210.</i>		Hasta 250 metros cua- drados.....	
		Por id. — de exceso.	<i>50.</i>
Superficie de ensanche en sentido horizontal.		Hasta 100 metros cua- drados en sentido ho- rizontal de nueva planta.....	
		Por id. — de exceso.	
Superficie de ensanche en sentido vertical..		Hasta 250 metros cua- drados.....	
		Por id. — de exceso.	
TOTAL.....		TOTAL.....	<i>50.</i>

Madrid, — de — de 1 —

El Secretario,  
P. O.

13 OCT 1920

Recibí la licencia:  
El interesado,

*Antonio Fernandez*

El expediente fué inventariado en







702  
UNO PESETAS

534

úm 299



Corresponde a la licencia solicitada por D. Pedro Ruiz Ariza  
sobre costrucción de finca  
Hermosilla 51.

expedida en 31 de Ago de 1920  
por acuerdo del Consejo Ayunt.  
fecha 27.

Datos que se han tenido en cuenta para el empleo del timbre  
que figura en este talón, según informe del Arquitecto municipal de la 2ª Sección del Consejo

	METROS cuadrados.		PESETAS
Superficie horizontal de la finca. <u>Mayer de 250.</u>		Hasta 250 metros cuadrados.....	
		Por id. — de exceso.	<u>50.</u>
Superficie de ensanche en sentido horizontal.		Hasta 100 metros cuadrados en sentido horizontal de nueva planta.....	
		Por id. — de exceso.	
Superficie de ensanche en sentido vertical..		Hasta 250 metros cuadrados.....	
		Por id. — de exceso.	
TOTAL.....		TOTAL.....	<u>50.</u>

Madrid, — de — de 1 —

El Secretario,  
P. O.

25 OCT 1920

Recibí la licencia:  
El interesado Eduardo de Villa

El expediente fue inventariado en —







# NEGOCIADO DE \_\_\_\_\_



Consejo de la licencia solicitada por D. Antonio  
g. S. Ricardo Ruiz Ocaña  
 sobre ampliación y mejora de  
no 4 H.

expedida en 31 de Agosto de 1920  
 por acuerdo del Consejo Municipal  
 fecha 24.

Datos que se han tenido en cuenta para el empleo del timbre  
 que figura en este talón, según informe del Arquitecto munici-  
 pal de la 2ª Sección del Plan

	METROS cuadrados.		PESETAS
Superficie horizontal de <u>reforma</u>	<u>Mayor</u>	Hasta 250 metros cua- drados.....	<u>25</u>
		Por id. de exceso.	
Superficie de ensanche en sentido horizontal.		Hasta 100 metros cua- drados en sentido ho- rizontal de nueva planta.....	
		Por id. de exceso.	
Superficie de ensanche en sentido vertical..		Hasta 250 metros cua- drados.....	
		Por id. de exceso.	
TOTAL.....		TOTAL.....	<u>25</u>

Madrid, 28 SET 1920 de \_\_\_\_\_ de 1 \_\_\_\_\_  
 El Secretario,  
 P. O.

Recibí la licencia:  
 El interesado,

Ricardo Ruiz Ocaña

El expediente fué inventariado en el 1.º de Junio del 923,  
por acuerdo del C.º Municipal fueron autorizados  
 con licencia expedida en 5 del mismo mes como pequeños de fi-  
 ciencias que no se opusieron al C.º M.º con el despliegue de derechos.







# NEGOCIADO DE \_\_\_\_\_

Libro 13.

Talón núm. 231.

PÓLIZA

Corresponde a la licencia solicitada por D. Roberto

sobre construcción de hotel Steen  
Trinidad 6. con vuelta a la  
de Melindro

expedida en 31 de Agosto de 1920  
por acuerdo del Excmo Ayuntamiento  
fecha 27

Datos que se han tenido en cuenta para el empleo del timbre  
que figura en este talón, según informe del Arquitecto municipal de la 1.ª Sección del Municipio

	METROS cuadrados.		PESETAS
Superficie horizontal de la finca <u>Muñoz 250</u>		Hasta 250 metros cuadrados.....	
		Por id. — de exceso.	<u>50</u>
Superficie de ensanche en sentido horizontal.		Hasta 100 metros cuadrados en sentido horizontal de nueva planta.....	
		Por id. — de exceso.	
Superficie de ensanche en sentido vertical..		Hasta 250 metros cuadrados.....	
		Por id. — de exceso.	
TOTAL.....		TOTAL.....	<u>50</u>

Madrid, \_\_\_\_\_ de \_\_\_\_\_ de 1 \_\_\_\_\_

El Secretario,  
P. O.

Recibí la licencia:  
El interesado,

El expediente fué inventariado en \_\_\_\_\_







# NEGOCIADO DE \_\_\_\_\_

Libro 13

232.



Corresponde a la licencia solicitada por D. Benigno Vargas  
 para la construcción de hotel en  
 calle Coramibia entre Ribera  
 y Gallego y Manuel Cortina

a en 31 de Agosto de 1920  
 orden del Excmo. Ayunt.  
27

que se han tenido en cuenta para el empleo del timbre  
 figura en este talón, según informe del Arquitecto municipi-  
 de la 12 Sección del Ensanche

	METROS cuadrados.		PESETAS
Superficie horizontal de la finca <u>Menor</u>	<u>250</u>	Hasta 250 metros cua- drados.....	<u>25</u>
		Por id. de exceso.	
Superficie de <del>ancho</del> <u>mediana</u> en sentido horizontal.		Hasta 100 metros cua- drados en sentido ho- rizontal de nueva planta.....	<u>10</u>
		Por id. de exceso.	
Superficie de ensanche en sentido vertical..		Hasta 250 metros cua- drados.....	
		Por id. de exceso.	
TOTAL.....		TOTAL.....	<u>35</u>

Madrid, 10 de Febrero de 1921

El Secretario,  
P. O.

Recibí la licencia:  
 El interesado,  
Benigno Vargas

El expediente fué inventariado en \_\_\_\_\_

LICENCIA PARA CONSTRUCCIÓN DE NUEVA PLANTA Y ENSANCHE DE EDIFICIO







# NEGOCIADO DE



Corresponde a la licencia solicitada por D. *Fran-*  
*isco Moranges del Valle*  
sobre *construcción de "garage"*  
*porio de Paredes 82.*

expedida en *31* de *Agosto* de *1920*  
por acuerdo del *Consejo Municipal*  
fecha *24*.

Datos que se han tenido en cuenta para el empleo del timbre  
que figura en este talón, según informe del Arquitecto munici-  
pal de la *1ª* Sección del *Ensanche*

	METROS cuadrados.		PESETAS
Superficie horizontal de la finca <i>M.</i> .....	<i>250</i>	Hasta 250 metros cua- drados.....	<i>25</i>
		Por id. — de exceso.	
Superficie de ensanche en sentido horizontal.		Hasta 100 metros cua- drados en sentido ho- rizontal de nueva planta.....	
		Por id. — de exceso.	
Superficie de ensanche en sentido vertical..		Hasta 250 metros cua- drados.....	
		Por id. — de exceso.	
TOTAL.....		TOTAL.....	<i>25</i>

Madrid, *19* de *Octubre* de *1920*  
El Secretario,  
P. O.

Recibí la licencia:  
El interesado,

*P.O.*  
*A. Moranges*

El expediente fué inventariado en







# NEGOCIADO DE

Libro

13

Talón núm.

234



Corresponde a la licencia solicitada por D.

Ferrero

Luis

sobre obras de reforma y colocación  
aseosor horizontal bisecional  
con vuelta a Olibol

expedida en 31 de Agosto de 1920  
por acuerdo del Excmo. Ayuntamiento  
fecha 27.

Datos que se han tenido en cuenta para el empleo del timbre  
que figura en este talón, según informe del Arquitecto municipal  
de la 1ª Sección del Excmo. Ayuntamiento

	METROS cuadrados.		PESETAS
Superficie horizontal de la obra...	184	Hasta 250 metros cua- drados.....	10
		Por id. de exceso.	
Superficie de ensanche en sentido horizontal.		Hasta 100 metros cua- drados en sentido ho- rizontal de nueva planta.....	
		Por id. de exceso.	
Superficie de ensanche en sentido vertical..		Hasta 250 metros cua- drados.....	
		Por id. de exceso.	
TOTAL.....		TOTAL.....	10

Madrid, de de 1

El Secretario,  
P. O.

26 ABR 1921

Recibí la licencia:  
El interesado,

F. O. Grosencio Lopez

El expediente fue inventariado en

LICENCIA PARA CONSTRUCCIÓN DE NUEVA PLANTA Y ENSANCHE DE EDIFICIOS





120000



NEGOCIADO DE

*Ensamble*

23P



Corresponde a la licencia solicitada por D. *Cayetano Aguado Sr. de la Pía de Gromvies*  
sobre *construcción de muro interior*  
*en la Calle de San Bernardino entre*  
*la fábrica de la Solapa de Gromvies y el*  
*solar del Sr. Marqués de Santillana*

expedida en *21* de *agosto* de *1920*  
por acuerdo del *8.º Ayuntamiento*  
fecha *27*

Datos que se han tenido en cuenta para el empleo del timbre  
que figura en este talón, según informe del Arquitecto municipal  
de la *1.ª* Sección del *Ensamble*

	METROS cuadrados.		PESETAS
Superficie horizontal de la finca.....	<i>17</i>	Hasta 250 metros cua- drados.....	<i>27</i>
		Por id. — de exceso	
Superficie de ensanche en sentido horizontal.		Hasta 100 metros cua- drados en sentido ho- rizontal de nueva planta.....	
		Por id. — de exceso.	
Superficie de ensanche en sentido vertical..		Hasta 250 metros cua- drados.....	
		Por id. — de exceso.	
TOTAL.....		TOTAL.....	<i>27</i>

Madrid, *22* de *Sept bre* de *1920*  
El Secretario,  
P. O.

Recibí la licencia:  
El interesado,  
*P. Lionel*

El expediente fué inventariado en \_\_\_\_\_

LICENCIA PARA CONSTRUCCIÓN DE NUEVA PLANTA Y ENSANCHE DE EDIFICIO







# NEGOCIADO DE

Libro

Talón núm



Corresponde a la licencia solicitada por D. *Edicardo de Lougleria*  
sobre *obra de ampliación y reforma*  
*de la finca n.º 1 de la Calle de Becquer*  
*con vuelta a la del General Croix*

expedida en *21* de *Agosto* de *1920*  
por acuerdo del *C.º Ayuntamiento*  
fecha *27*

Datos que se han tenido en cuenta para el empleo del timbre  
que figura en este talón, según informe del Arquitecto municipal de la *2.ª* Sección del *Ensanche*

	METROS cuadrados.		PESETAS
Superficie horizontal de la finca.....	<i>Mayor</i>	Hasta 250 metros cuadrados.....	
		Por id. — de exceso.	
Superficie de ensanche en sentido horizontal.		Hasta 100 metros cuadrados en sentido horizontal de nueva planta.....	
		Por id. — de exceso.	
Superficie de ensanche en sentido vertical.....	<i>Mayor</i>	Hasta 250 metros cuadrados.....	<i>25.00</i>
		Por id. — de exceso.	
TOTAL.....		TOTAL.....	<i>25.00</i>

Madrid, \_\_\_ de \_\_\_ de 1\_\_\_

El Secretario,  
P. O.

9 SET 1920

Recibí la licencia:

El interesado,

*Jose Rana*

El expediente fué inventariado en \_\_\_\_\_

LICENCIA PARA CONSTRUCCIÓN DE NUEVA PLANTA Y ENSANCHE DE EDIFICIO









22 OCT 1920



237



Correspondiente a la licencia solicitada por D.

Rodríguez

sobre construcción de finca  
Plaza de Urabari en vuelta  
a Sta Eufemia y Luchana

expedida en 15 de Septbre de 1920  
por acuerdo del Excmo Ayunt  
fecha 10

Datos que se han tenido en cuenta para el empleo del timbre  
que figura en este talón, según informe del Arquitecto municipa  
pal de la 1.ª Sección del Excmo

	METROS cuadrados.		PESETAS
Superficie horizontal de la finca <i>Maipr.</i>	250.	Hasta 250 metros cua- drados.....	50
		Por id. — de exceso.	
Superficie de ensanche en sentido horizontal.		Hasta 100 metros cua- drados en sentido ho- rizontal de nueva planta.....	
		Por id. — de exceso.	
Superficie de ensanche en sentido vertical..		Hasta 250 metros cua- drados.....	
		Por id. — de exceso.	
TOTAL.....		TOTAL.....	50

Madrid, de de 1

22 OCT 1920

El Secretario,  
P. O.

Recibí la licencia:  
El interesado,

P. O.  
*Mariano Cerrada*

El expediente fué inventariado en



*Carduac de Decret 20 Marzo 1921*



NEGOCIADO DE \_\_\_\_\_

Libro 13.

Talón núm. 238.

PÓLIZA

Corresponde a la licencia solicitada por D. Francisco Mender  
sobre construcción de finca Be-  
luelas 6. con vuelta a Mo-  
ratines

expedida en 15 de Septiembre de 1920  
por acuerdo del 6.º H Ayuntamiento  
fecha 14

Datos que se han tenido en cuenta para el empleo del timbre  
que figura en este talón, según informe del Arquitecto munici-  
pal de la 3.ª Sección del 6.º Municipio

	METROS cuadrados.		PESETAS
Superficie horizontal de la finca <u>Majada</u>	<u>250</u>	Hasta 250 metros cua- drados.....	<u>50.</u>
		Por id. — de exceso.	
Superficie de ensanche en sentido horizontal.		Hasta 100 metros cua- drados en sentido ho- rizontal de nueva planta.....	
		Por id. — de exceso.	
Superficie de ensanche en sentido vertical..		Hasta 250 metros cua- drados.....	
		Por id. — de exceso.	
TOTAL.....		TOTAL.....	<u>50.</u>

Madrid, \_\_\_\_\_ de \_\_\_\_\_ de 1 \_\_\_\_\_

El Secretario,  
P. O.

Recibí la licencia:  
El interesado,

El expediente fué inventariado en \_\_\_\_\_

Caducada Decreto 20 Marzo 1925









OCIADO DE

3.

Talón núm.

239.

PÓ



Corresponde a la licencia solicitada por D.

Cauti

sobre

obras de reforma en la casa  
n.º 2. dpto de la calle de  
Marques de Villanueva

15 de Septbr de 1920  
del Excmo Ayuntamiento

han tenido en cuenta para el empleo del timbre  
en este talón, según informe del Arquitecto munici-

Sección del Ensanche

	METROS cuadrados.		PESETAS
Superficie horizontal de reforma	200	Hasta 200 metros cua- drados.....	25-
		Por id. — de exceso.	
Superficie de ensanche en sentido horizontal.	14	Hasta 100 metros cua- drados en sentido ho- rizontal de nueva planta.....	10-
		Por id. — de exceso.	
Superficie de ensanche en sentido vertical..		Hasta 250 metros cua- drados.....	
		Por id. — de exceso.	
TOTAL.....		TOTAL.....	35-

Madrid, 11 de Enero de 1921.

Recibí la licencia:

El interesado,

Pablo Cauti

El expediente fué inventariado en









# NEGOCIADO DE

Libro

13

Talón núm.

240.



Corresponde a la licencia solicitada por D. *Helisodoro Suarez Yuelán*  
sobre *construcción de finca de*  
*burgués 70. con accesoria e*  
*bonanzas 5.*

expedida en *15* de *Septbre* de *1920*  
por acuerdo del *Excmo Ayunt*  
fecha *10*

Datos que se han tenido en cuenta para el empleo del timbre  
que figura en este talón, según informe del Arquitecto municipal de la *1ª* Sección del *Excmo*

	METROS cuadrados.		PESETAS
Superficie horizontal de la finca <i>Menor de</i>	<i>250.</i>	Hasta 250 metros cuadrados.....	
		Por id. — de exceso.	<i>25.</i>
Superficie de ensanche en sentido horizontal.		Hasta 100 metros cuadrados en sentido horizontal de nueva planta.....	
		Por id. — de exceso.	
Superficie de ensanche en sentido vertical..		Hasta 250 metros cuadrados.....	
		Por id. — de exceso.	
TOTAL.....		TOTAL.....	<i>25.</i>

Madrid, *30* de *Octubre* de *1920.*  
El Secretario,  
P. O.

Recibí la licencia:  
P. El interesado,  
*Salvador del Valle*  
El expediente fue inventariado en








# NEGOCIADO DE \_\_\_\_\_

Libro \_\_\_\_\_

Talón núm. \_\_\_\_\_



Corresponde a la licencia solicitada por D. \_\_\_\_\_

sobre \_\_\_\_\_

\_\_\_\_\_

\_\_\_\_\_

\_\_\_\_\_

expedida en \_\_\_\_\_ de \_\_\_\_\_ de \_\_\_\_\_

por acuerdo del \_\_\_\_\_

fecha \_\_\_\_\_

**INUTILIZADO**

Datos que se han tenido en cuenta para el empleo del timbre que figura en este talón, según informe del Arquitecto municipal de la \_\_\_\_\_ Sección del \_\_\_\_\_

	METROS cuadrados.		PESETAS
Superficie horizontal de la finca.....		Hasta 250 metros cuadrados.....	
		Por id. _____ de exceso.	
Superficie de ensanche en sentido horizontal.		Hasta 100 metros cuadrados en sentido horizontal de nueva planta.....	
		Por id. _____ de exceso.	
Superficie de ensanche en sentido vertical..		Hasta 250 metros cuadrados.....	
		Por id. _____ de exceso.	
TOTAL.....		TOTAL.....	

Madrid, \_\_\_\_\_ de \_\_\_\_\_ de 1 \_\_\_\_\_

El Secretario,  
P. O.

Recibí la licencia:  
El interesado,

El expediente fué inventariado en \_\_\_\_\_







# NEGOCIADO DE \_\_\_\_\_

Libro \_\_\_\_\_

Talón núm. \_\_\_\_\_

PÓLIZA

Corresponde a la licencia solicitada por D. \_\_\_\_\_

sobre \_\_\_\_\_

expedida en \_\_\_\_\_ de \_\_\_\_\_ de \_\_\_\_\_

por acuerdo del \_\_\_\_\_

fecha \_\_\_\_\_

**INUTILIZADO**

Datos que se han tenido en cuenta para el empleo del timbre que figura en este talón, según informe del Arquitecto municipal de la \_\_\_\_\_ Sección del \_\_\_\_\_

	METROS cuadrados.		PESETAS
Superficie horizontal de la finca.....		Hasta 250 metros cuadrados.....	
		Por id. _____ de exceso.	
Superficie de ensanche en sentido horizontal.		Hasta 100 metros cuadrados en sentido horizontal de nueva planta.....	
		Por id. _____ de exceso.	
Superficie de ensanche en sentido vertical..		Hasta 250 metros cuadrados.....	
		Por id. _____ de exceso.	
TOTAL.....		TOTAL.....	

Madrid, \_\_\_\_\_ de \_\_\_\_\_ de 1 \_\_\_\_\_

El Secretario,  
P. O.

Recibí la licencia:  
El interesado,

El expediente fué inventariado en \_\_\_\_\_







# NEGOCIADO DE \_\_\_\_\_

Libro \_\_\_\_\_

Talón núm. \_\_\_\_\_

PÓLIZA

Corresponde a la licencia solicitada por D. \_\_\_\_\_

sobre \_\_\_\_\_

expedida en \_\_\_\_\_ de \_\_\_\_\_ de \_\_\_\_\_

por acuerdo del \_\_\_\_\_

fecha \_\_\_\_\_

Datos que se han tenido en cuenta para el empleo del timbre  
que figura en este talón, según informe del Arquitecto munici-  
pal de la \_\_\_\_\_ Sección del \_\_\_\_\_

	METROS cuadrados.		PESETAS
Superficie horizontal de la finca.....		Hasta 250 metros cua- drados.....	
		Por id. _____ de exceso.	
Superficie de ensanche en sentido horizontal.		Hasta 100 metros cua- drados en sentido ho- rizontal de nueva planta.....	
		Por id. _____ de exceso.	
Superficie de ensanche en sentido vertical..		Hasta 250 metros cua- drados.....	
		Por id. _____ de exceso.	
TOTAL.....		TOTAL.....	

Madrid, \_\_\_\_\_ de \_\_\_\_\_ de 1 \_\_\_\_\_

El Secretario,  
P. O.

Recibí la licencia:  
El interesado,

El expediente fué inventariado en \_\_\_\_\_







NEGOCIADO DE \_\_\_\_\_

Libro \_\_\_\_\_

Talón núm. \_\_\_\_\_

PÓLIZA

Corresponde a la licencia solicitada por D. \_\_\_\_\_

sobre \_\_\_\_\_

expedida en \_\_\_\_\_ de \_\_\_\_\_ de \_\_\_\_\_

por acuerdo del \_\_\_\_\_

fecha \_\_\_\_\_

Datos que se han tenido en cuenta para el empleo del timbre  
que figura en este talón, según informe del Arquitecto municipal de la \_\_\_\_\_ Sección del \_\_\_\_\_

	METROS cuadrados.		PESETAS
Superficie horizontal de la finca.....		Hasta 250 metros cuadrados.....	
		Por id. _____ de exceso.	
Superficie de ensanche en sentido horizontal.		Hasta 100 metros cuadrados en sentido horizontal de nueva planta.....	
		Por id. _____ de exceso.	
Superficie de ensanche en sentido vertical..		Hasta 250 metros cuadrados.....	
		Por id. _____ de exceso.	
TOTAL.....		TOTAL.....	

Madrid, \_\_\_\_\_ de \_\_\_\_\_ de 1 \_\_\_\_\_

El Secretario,  
P. O.

Recibí la licencia:  
El interesado,

El expediente fué inventariado en \_\_\_\_\_

Ayuntamiento de Madrid

LICENCIA PARA CONSTRUCCIÓN DE NUEVA PLANTA Y ENSANCHE DE EDIFICIO







NEGOCIADO DE \_\_\_\_\_

Libro \_\_\_\_\_

Talón núm. \_\_\_\_\_

PÓLIZA

Corresponde a la licencia solicitada por D. \_\_\_\_\_

sobre \_\_\_\_\_

expedida en \_\_\_\_\_ de \_\_\_\_\_ de \_\_\_\_\_

por acuerdo del \_\_\_\_\_

fecha \_\_\_\_\_

Datos que se han tenido en cuenta para el empleo del timbre  
que figura en este talón, según informe del Arquitecto municipal de la \_\_\_\_\_ Sección del \_\_\_\_\_

	METROS cuadrados.		PESETAS
Superficie horizontal de la finca.....		Hasta 250 metros cuadrados.....	
		Por id. _____ de exceso.	
Superficie de ensanche en sentido horizontal.		Hasta 100 metros cuadrados en sentido horizontal de nueva planta.....	
		Por id. _____ de exceso.	
Superficie de ensanche en sentido vertical..		Hasta 250 metros cuadrados.....	
		Por id. _____ de exceso.	
TOTAL.....		TOTAL.....	

Madrid, \_\_\_\_\_ de \_\_\_\_\_ de 1 \_\_\_\_\_

El Secretario,  
P. O.

Recibí la licencia:  
El interesado,

El expediente fué inventariado en \_\_\_\_\_

LICENCIA PARA CONSTRUCCIÓN DE NUEVA PLANTA Y ENSANCHE DE EDIFICIOS







NEGOCIADO DE \_\_\_\_\_

Libro \_\_\_\_\_

Talón núm. \_\_\_\_\_

PÓLIZA

Corresponde a la licencia solicitada por D. \_\_\_\_\_

sobre \_\_\_\_\_

expedida en \_\_\_\_\_ de \_\_\_\_\_ de \_\_\_\_\_

por acuerdo del \_\_\_\_\_

fecha \_\_\_\_\_

Datos que se han tenido en cuenta para el empleo del timbre  
que figura en este talón, según informe del Arquitecto municipal de la \_\_\_\_\_ Sección del \_\_\_\_\_

	METROS cuadrados.		PESETAS
Superficie horizontal de la finca.....		Hasta 250 metros cuadrados.....	
		Por id. _____ de exceso.	
Superficie de ensanche en sentido horizontal.		Hasta 100 metros cuadrados en sentido horizontal de nueva planta.....	
		Por id. _____ de exceso.	
Superficie de ensanche en sentido vertical..		Hasta 250 metros cuadrados.....	
		Por id. _____ de exceso.	
TOTAL.....		TOTAL.....	

Madrid, \_\_\_\_\_ de \_\_\_\_\_ de 1 \_\_\_\_\_

El Secretario,  
P. O.


Recibí la licencia:  
El interesado,

El expediente fué inventariado en \_\_\_\_\_

Ayuntamiento de Madrid

LICENCIA PARA CONSTRUCCIÓN DE NUEVA PLANTA V. ENSANCHE DE EDIFICIOS







NEGOCIADO DE \_\_\_\_\_

Libro \_\_\_\_\_

Talón núm. \_\_\_\_\_

PÓLIZA

Corresponde a la licencia solicitada por D. \_\_\_\_\_

sobre \_\_\_\_\_

expedida en \_\_\_\_\_ de \_\_\_\_\_ de \_\_\_\_\_  
por acuerdo del \_\_\_\_\_  
fecha \_\_\_\_\_

Datos que se han tenido en cuenta para el empleo del timbre  
que figura en este talón, según informe del Arquitecto municipal de la \_\_\_\_\_ Sección del \_\_\_\_\_

	METROS cuadrados.		PESETAS
Superficie horizontal de la finca.....		Hasta 250 metros cuadrados.....	
		Por id. _____ de exceso.	
Superficie de ensanche en sentido horizontal.		Hasta 100 metros cuadrados en sentido horizontal de nueva planta.....	
		Por id. _____ de exceso.	
Superficie de ensanche en sentido vertical..		Hasta 250 metros cuadrados.....	
		Por id. _____ de exceso.	
TOTAL.....		TOTAL.....	

Madrid, \_\_\_\_\_ de \_\_\_\_\_ de 1 \_\_\_\_\_

El Secretario,  
P. O.

Recibí la licencia:  
El interesado,

El expediente fué inventariado en \_\_\_\_\_

Ayuntamiento de Madrid

LICENCIA PARA CONSTRUCCIÓN DE NUEVA PLANTA Y ENSANCHE DE EDIFICIOS  
EXISTENTES PARA FUNCIONAMIENTO DE NUEVA PLANTA Y ENSANCHE DE EDIFICIOS







NEGOCIADO DE \_\_\_\_\_

Libro \_\_\_\_\_

Talón núm. \_\_\_\_\_

PÓLIZA

Corresponde a la licencia solicitada por D. \_\_\_\_\_

sobre \_\_\_\_\_

expedida en \_\_\_\_\_ de \_\_\_\_\_ de \_\_\_\_\_  
por acuerdo del \_\_\_\_\_  
fecha \_\_\_\_\_

INUTILIZADO

Datos que se han tenido en cuenta para el empleo del timbre  
que figura en este talón, según informe del Arquitecto municipal de la \_\_\_\_\_ Sección del \_\_\_\_\_

	METROS cuadrados.		PESETAS
Superficie horizontal de la finca.....		Hasta 250 metros cuadrados.....	
		Por íd. _____ de exceso.	
Superficie de ensanche en sentido horizontal.		Hasta 100 metros cuadrados en sentido horizontal de nueva planta.....	
		Por íd. _____ de exceso.	
Superficie de ensanche en sentido vertical..		Hasta 250 metros cuadrados.....	
		Por íd. _____ de exceso.	
TOTAL.....		TOTAL.....	

Madrid, \_\_\_\_\_ de \_\_\_\_\_ de 1 \_\_\_\_\_

El Secretario,  
P. O.

Recibí la licencia:  
El interesado,

El expediente fue inventariado en \_\_\_\_\_

Ayuntamiento de Madrid

LICENCIA PARA CONSTRUCCIÓN DE NUEVA PLANTA V. ENCAMBITE DE EDIFICIOS




15 JUL 1



# NEGOCIADO DE \_\_\_\_\_

Libro \_\_\_\_\_

Talón núm. \_\_\_\_\_



Corresponde a la licencia solicitada por D. \_\_\_\_\_

sobre \_\_\_\_\_

expedida en \_\_\_\_\_ de \_\_\_\_\_ de \_\_\_\_\_

por acuerdo del \_\_\_\_\_

fecha \_\_\_\_\_

**UTILIZADO**

Datos que se han tenido en cuenta para el empleo del timbre que figura en este talón, según informe del Arquitecto municipal de la \_\_\_\_\_ Sección del \_\_\_\_\_

	METROS cuadrados.		PESETAS
Superficie horizontal de la finca.....		Hasta 250 metros cuadrados.....	
		Por id. _____ de exceso.	
Superficie de ensanche en sentido horizontal.		Hasta 100 metros cuadrados en sentido horizontal de nueva planta.....	
		Por id. _____ de exceso.	
Superficie de ensanche en sentido vertical..		Hasta 250 metros cuadrados.....	
		Por id. _____ de exceso.	
TOTAL.....		TOTAL.....	

Madrid, \_\_\_\_\_ de \_\_\_\_\_ de 1 \_\_\_\_\_

El Secretario,  
P. O.

Recibí la licencia:  
El interesado,

El expediente fué inventariado en \_\_\_\_\_

LICENCIA PARA CONSTRUCCIÓN DE NUEVA PLANTA Y ENSANCHE DE EDIFICIOS  
LICENCIA PARA CONSTRUCCIÓN DE NUEVA PLANTA Y ENSANCHE DE EDIFICIOS







# NEGOCIADO DE \_\_\_\_\_

Libro \_\_\_\_\_

Talón núm. \_\_\_\_\_

PÓLIZA

Corresponde a la licencia solicitada por D. \_\_\_\_\_

sobre \_\_\_\_\_

expedida en \_\_\_\_\_ de \_\_\_\_\_ de \_\_\_\_\_

por acuerdo del \_\_\_\_\_

fecha \_\_\_\_\_

Datos que se han tenido en cuenta para el empleo del timbre que figura en este talón, según informe del Arquitecto municipal de la \_\_\_\_\_ Sección del \_\_\_\_\_

	METROS cuadrados.		PESETAS
Superficie horizontal de la finca.....		Hasta 250 metros cuadrados.....	
		Por id. _____ de exceso.	
Superficie de ensanche en sentido horizontal.		Hasta 100 metros cuadrados en sentido horizontal de nueva planta.....	
		Por id. _____ de exceso.	
Superficie de ensanche en sentido vertical..		Hasta 250 metros cuadrados.....	
		Por id. _____ de exceso.	
TOTAL.....		TOTAL.....	

Madrid, \_\_\_\_\_ de \_\_\_\_\_ de 1 \_\_\_\_\_

El Secretario,  
P. O.

Recibí la licencia:  
El interesado,

El expediente fué inventariado en \_\_\_\_\_

Ayuntamiento de Madrid

LICENCIA PARA CONSTRUCCIÓN DE NUEVA PLANTA Y RECONSTRUCCIÓN DE EDIFICIOS



















