

4-51-54
1870.

AYUNTAMIENTO POPULAR.

NEGOCIADO DE obras.

MADRID.

CLASE. Construcción.

Expediente promovido á instancia de D. Cristóbal

bal Brutto para reedificar su casa Calle de Toledo nº 33 y 35.

Documentacion

- 1.º Solicitudes del interesado
- 2.º Certificacion del Arg.º Interduccion
- 3.º Solicitudes del interesado
- 4.º Plano
- 5.º Memoria
- 6.º Informe al Ay.º
- 7.º Licencia

11 da fº 43.



orpe

Excmo Sr.

17. Mayo.

Para el E. de popular del
Dist. de la Audiencia p.ª g.ª
asistencia del E. de el intere-
sado de este, el Profesor e Muni-
cipal y el Director de la via
p.ª g.ª por lo q. respecta a la
vaseante. Disponga el acto de
la tira de cuerda, p.ª el cual
se servira señalar dia y ho-
ra avisando al Sr. Teniente
Excmo E. de a los efectos co-
responsables, informando
el E. de villa de su resul-
tado, previniendo al
dueno no de principio a
las obras sin la correspon-
diente licencia, dandole des-
pues cuenta a la Com.ª
de Obras

Don Cristobal Bruño y Prast,
que vive en la Calle de Toledo n.º 41.
comercio y dueño de las casas n.º 33
y 35 modernas de la misma calle
a V.E. hace presente que habiendo
sido denunciadas dichas casas y
teniendo determinado en su conse-
cuencia proceder a la recon-
struccion de nueva planta, neci-
sita al efecto conocer la alineacion
a que debe sujetarse por tanto

A V.E. Suplica se sirva dar las orde-
nes oportunas para que se trace
sobre el terreno la alineacion o
tira de cuerda.

Dios q. a V.E. m. d. a. Madrid
y Mayo 16 de 1870.

Excmo. Sr.

Cristobal Bruño y Prast

Perez

Excmo. Sr. Alcalde p.ª popular de Madrid

May 20/80.

El Anala p.^a la hora deuestas que les
interesa el dia veinte y cinco del actual y
hora de las 12.^{as} de la mañana.

Stater-potentia

Arceuthobium

U.S. de la Comisión de Obras

Practicando la alineacion o tira de cuerdas de la casa n.º 33 y 35 de la calle de Toledo con su gcesion o la aprobada para dicha calle por Real orden de 16 de Mayo de 1860, remota (que la nueva alineacion se ha de establecer sobre la recta que une el punto de la esquina del soportal de la casa n.º 17, descubierto aquel, y el de interseccion del eje futuro de la calle de la Colegiata con la prolongacion de la fachada de la Iglesia de San Ysidro, por lo que la actual linea de dicha casa deberá remeterse por su estremo izquierdo tres metros y catorce centimetros y por su estremo derecho tres metros y sesenta y seis centimetros, y midiendo ocho metros y cincuenta y cinco centimetros la longitud de la fachada que me ha designado el interesado como de su pertenencia resulta que la segrega del terreno de dicha finca para el ensanche de la misma, es una extension

superficies de veinte y nueve metros y
siete decímetros cuadrados, equivalentes
a ^{setenta y cuatro.} ~~trescientos~~ ~~cuarenta y siete~~ pies cuadra-
dos y cuarenta y dos centésimas de otro,
que al precio de ocho reales cada uno se
velan la cantidad de dos mil novecien-
tos noventa y cinco reales y ochocientos
cuarenta milésimas, con cuya suma
por no se ha conformado el Ayuntamiento
del intererado don Miguel Menéndez
por conceptuarla baja, certificando por se-
parado.)

Para la nueva edificación de di-
cha casa se observarán las reglas pre-
scriptas por las Reales Ordenes de 10 de
Junio de 1854 y 20 de Abril de 1868, y las
demás disposiciones de Real Orden
vigentes sobre construcción, salubridad y
seguridad, no excediendo la altura total
de la fachada de la correspondiente
al primer orden a' que pertenece la
calle de Toledo.

Corregido entre renglones
"setenta y cuatro."

Madrid 27 de Mayo de 1870

Joaquín María Vega

Señores de la Comisión de Obras.

No hay alteración que hacer respec-
to de la rasante, la cual sigue en esta fa-
chada la general que tiene la calle.

Madrid 28 de Mayo de 1870.

El Ingeniero Director

Ayuntamiento de Madrid



er 2



Don Miguel de Mendieta. Arquitecto de
la Academia de Nobles Artes de San Fernando.


Certifico: que habiendose tomado
por el Arquitecto Municipal del Distrito,
la nueva alineacion que corresponde a las
casas situas en esta Capital y su calle de
Boledo, distinguiendolas con los numeros trein-
ta y tres y treinta y cinco moderno, de la man-
mana ciento sesenta y cinco; resulta = pri-
mero = Haber respecto acuerdo con el Sr.
Arquitecto Municipal, respecto a la par-
te que se expropia de las referidas casas, pa-
ra ensanche de la via publica, que con-
siste en veinte y nueve metros, y siete decime-
tros cuadrados, equivalentes a trescientos
setenta y cuatro pies superficiales y cua-
renta y dos centesimas de otro, y = Segundo =
No haber conformidad en el precio que
se asigna por dicho Sr. Arquitecto al
pie superficial de terreno, que gradua
en ochocientos pies, y el que sus-

cribe, que lo estima en trece escudos
quinientas milésimas, fundado en
el precio en que ha quedado valorado
el pie superficial de terreno, de la ca-
sa contigua de dicha calle número
treinta y siete; y en que las casas que
representa, además del perjuicio que
sufren por la poca extensión á que que-
dan reducidas, están mas proximas
á la Plaza de la Constitución, puesto
en esta zona de mayor merecimiento.

Por todas estas razones y sin tien-
do discordar en este punto con el Sr.
Arquitecto Municipal del Distrito.
Como el pie superficial de terreno que
se expropia para la vía pública, en el
precio de trece escudos quinientas mi-
lésimas cada un pie.

Y para que conste y acreditarlo de
de conciencia, doy la presente á soli-
citud del interesado, en Madrid
á treinta de Mayo de mil ochocien-
tos setenta y siete.

Miguel de Mendieta



do
r
o
u
e
s
to
m
le
to.
me
el
ni
don
li
id
iero



9
C11

Calle de Goleto num.^o 33 y 35.

Memoria Descriptiva y Planos

ARTE DE LA



erº 3.

Señor Alcalde Presidente del Excmo. Ayuntamiento Popular de Ma- drid =

21 Junio.

Por acuerdo gr^a Don Cristoval Bruño y Perast vecino de esta Capital
Vnase el ante-
cedente y p^ace
á reforme del
Arquitecto de la
Sección
Dicen^{tas}
con tienda abierta en el piso bajo de la casa n^o 41 calle de bo-
ludo, dueño del solar sito en la misma calle señalado con los
n^{os} 33 y 35 modernos a V. E. con el debido respeto espone: Que
desearia construir en dicho solar una casa de nueva planta,
habiendo tenido efecto la tira de cuerdas el día 23 de Mayo
último, conociendo la abdicacion y renante que debe guardar la
nueva construccion, adjunto es el plano de fachada de la misma
que se trata de construir, firmado por el Arquitecto D. Manuel Ma-
ria Murion

A V. E. Suplico

se viva dar las ordenes oportunas para q^o se le expida la cor-
respondiente licencia para su ejecucion. gracia que supere de la notoria
justificacion de V. E. Madrid 21 Junio de 1870 =

Cristobal Bruño y Perast



Exmo. Sr.

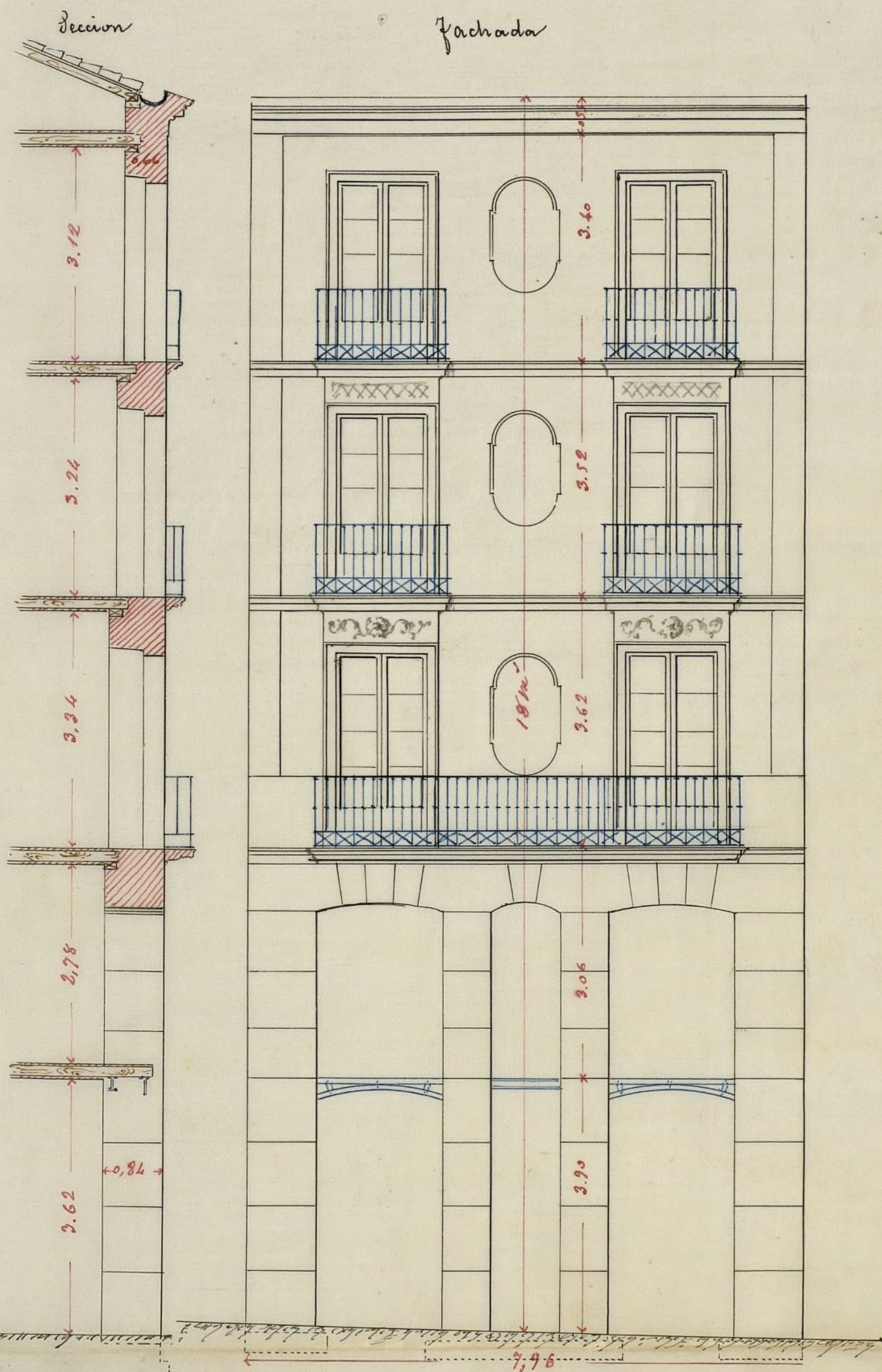
Examinados el plano de la fachada y la memoria descriptiva de la construcción que se presentaba para la edificación de nueva planta en la casa n.º 33 y 35, en el número de la Calle de Toledo cuyo terreno está sustrito por el Arquitecto de la Academia de San Fernando Don Manuel García Matos, los encuestrados y ajustados a las prescripciones de los Reales decretos de 10 de Junio de 1851 y 20 de Abril de 1868, por lo que no encuestramos inconveniente en que se conceda la licencia que se pide para la ejecución de las obras teniendo presente que la altura de la fachada no podrá tener mas de los veinte metros que corresponden al primer orden, que la construcción se ha de sujetar a lo que dispongan y expresen la memoria y planos presentados, y a las disposiciones de los Reales decretos de 10

en Junio mil854 y 2o en Abril de 1868 y a este
deber y aplicables a este caso, y a' ten en Pol
cia Urbana urgentes sobre construcción Segur
vidad y salubridad.

Madrid 27 de Junio mil870

Joaquín María Vega

Plano de Fachada de la casa que se trata de construir de
 nueva planta en la calle de Toledo n.º 33 y 35 de la propiedad
 de D.º Cristobal Bruño.



Madrid 22 de Junio 1870.

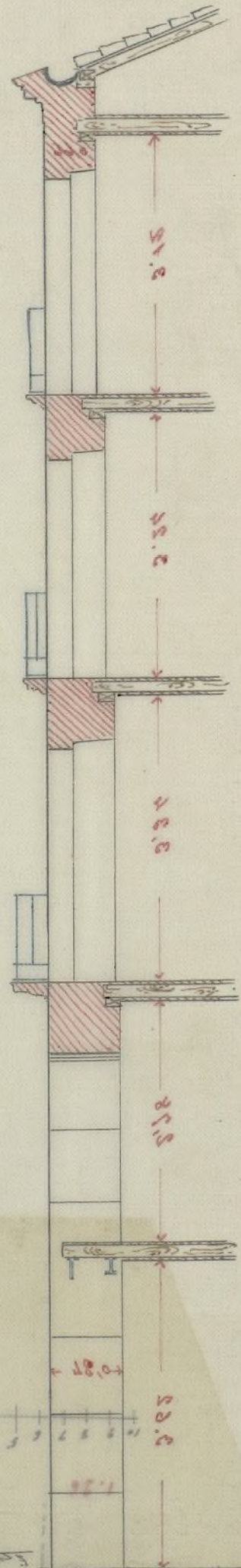
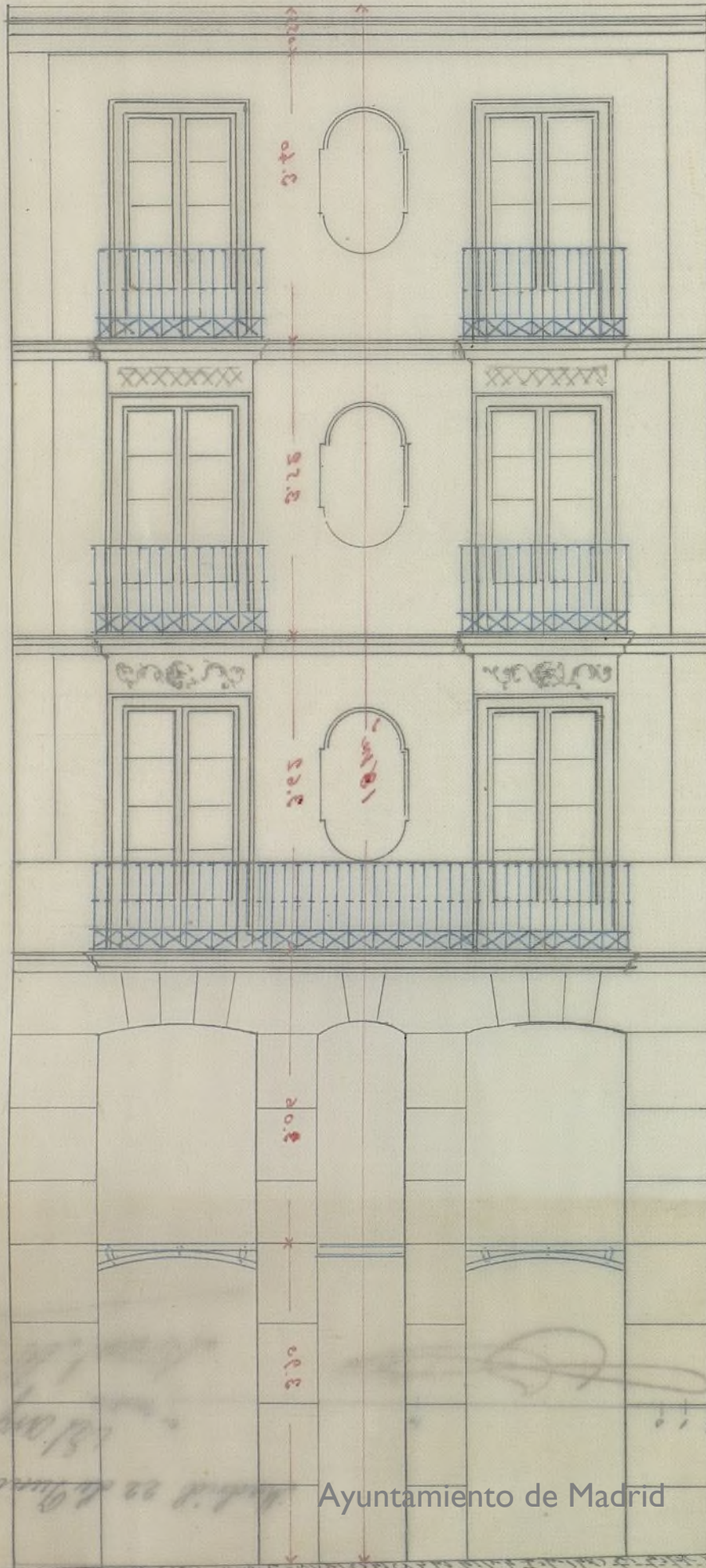
El arq.º
 Juan M.ª Navarro

Ayuntamiento de Madrid

Plano de fachada de la casa que se trata de construir de
 nueva planta en la calle de Toledo n.º 32 y 33 de la granada
 de D. Cristóbal Domínguez.

fachada

interior



Memoria descriptiva de la Casa que se trata de construir de nueva planta en el solar de la Calle de Toledo num.^{os} 33 y 35 mod.^{os} de la propiedad de D. Cristobal Bruño

Sobre una superficie de sesenta y un metros cuad.^{os} setenta y nueve decim.^{os} = $(796\frac{1}{2}$ pies) con siete metros noventa y seis centímetros de línea de fachada, se construirá una Casa con arreglo al adjunto plano y a las precauciones señaladas en las ordenanzas de policía urbana, distribuidas sus diferentes plantas en una sola habitación por piso compuesta de varias piezas. Su material construcción será cimentación de mampostería ordinaria de pedernal y mortero, muros de sótanos de fábrica de ladrillo recodo cubiertos estos con bóveda de rosca del mismo material que la primera crugia y maderos de suelo en el resto. Los espesores de los muros, un metro veinticinco centim.^{os} en la fachada, cincuenta y cinco centim.^{os} en trabesas y medianerías y treinta centim.^{os} de espesor en la clave

de la bóveda.

Desde la rasante de la calle se construirá la fachada con gualastras de cantería de granito en toda la planta baja y entresuelo siendo los arcos de este último piso también de cantería y los del piso bajo de formas de hierro, y el resto de toda la fachada de fábrica de rebocho con arcos de este mismo material en todos los huecos. Los espesores de esta fachada serán de ochenta y cuatro centímetros en planta baja, disminuyendo seis centímetros en cada una de las superiores.


Las trabisas interiores y medianerías serán de entramados de los marcos de pie y cuarto en planta baja, tercia en el entresuelo, sesmas en primer y segundo, y media vigetas en el tercero.

Los suelos se formarán con entramados horizontales y con maderos de los marcos necesarios para las crugies en que se empleen; así como en las armaduras las que se entablarán y cubrirán con teja común. Los suelos serán entramados en planta baja y en las superiores, solados de valde.

los fogones vestidos de arulejos con cadenas
de hierro, y subida de humos de barro
cocida con sus correspondientes caperuzas;
bajadas de aguas de tubo de plomo; los
balcones rejas y montantes de hierro, y el
resto de la construccion sera' carpinteria de
taller a' la Italiana, herrajes de seguridad
pintura bl.^a Siendo en lo general de la
obra la construccion que se usa en la
localidad.

Madrid 22 de Junio de 1870

Mau.^a M.^a Muñoz



Excmo Sr

D. Cristobal Bruno y Gast, dueño de las casas n.º 33 y 35 modernos de la calle de Toledo, pidió licencia para edificarla de nueva planta; y habiéndose procedido á la alineacion resulta, segun informe de D. Joaquin Maria Vega, que puede concederse la licencia, y que se le segregan de la finca 374 pies 42 centesimos de otro, en lo cual están conformes el Arquitecto Municipal y el de la parte; pero no así en el precio á que deben abonarse, puesto que el primero los tasa á razon de Ocho escudos y el segundo á trece y quinientos milésimos.

En su virtud, entiendo esta comision, que V.º. puede dignarse acordar que se le expida, y que pase este expediente al Excmo Sr Alcalde 1.º á fin de que llamando á su despacho al dueño de la finca, procure ponerse de acuerdo con él para la designacion de un Arquitecto que dirima la discordia suscitada, ó, en el caso de no poderse conseguir, disponga la remision del expediente al S.º Juez Decano de los de 1.ª Instancia de Madrid, á fin de que el mismo lo designe con arreglo á la vigente legislacion.

Sin embargo de lo dicho, V.º. acordará lo que mejor estime.

Madrid á 6 de Julio de 1870.

Francisco Moreno
Francisco
Ma

Ans 22 de Julio de 1870.

Encurtament popular.

Conforme con la Comission

Madrid 12 de Setiembre de 1770

En cumplimiento del acuerdo que precede, citese al Sr. D^o Cristobal Brumio para que se presente en mi despacho mañana trece á las tres de su tarde.

J. H. Lawrence

Citado.

AYUNTAMIENTO DE MADRID

Don Manuel Maria D.^a N.^o 7.

Habiéndose solicitado licencia por
D. Cristobal Bruno^{y Prats}, para construir de
nueva planta las casas N.^o 33 y 35 de
la calle de Toledo y presentado el diseño
de fachada y memoria descriptiva
suscrita por el Arquitecto de la Aca-
demia de San Fernando D. Manuel Ma-
ria Munoz, se instruyó el oportuno ex-
pediente y marcada la alineacion
^{oportuna}
~~conformidad~~ ^{necesaria} por el Arquitecto Mu-
nicipal de la Seccion, ~~el~~ Excmo. Ayun-
tamiento popular de conformidad
con lo informado por su Comision
de Obras y por el citado Profesor
Municipal, se sirvió acordar
en sesion celebrada el 22 de Julio
ultimo, se expida la licencia solicita-
da, siempre que las obras se ejecu-
ten con entera sujecion al muenio
nuevo diseño y memoria presenta-
da, a lo que previenen las Reales
ordenes de 10 de Junio de 1854 y 20
de Abril de 1868, a lo que disponen
las ordenanzas Municipales de Poli-
cia Urbana y demas reglas que se esta-
blecen en esta licencia; y que respec-
to del terreno que se le expropia-
^{expropiada}
a la finca, para ensanche de la
via publica sea abonado su im-
porte en la forma y manera de
costumbre convenida que sea la costi-
dad que ha de satisfacerse por dicha
expropiacion al interesado.

(Agte. la alineacion vigente y reglas del Ar-
quitecto municipal) Vuelto.

Madrid 29 de Agosto de 1870

Sr Alcalde del Distrito de la Audiencia y Sr Rega
compaños A.º

(A) El Sr. Alcalde del distrito y yo
podremos disponer cuando lo tenga
mos por conveniente de las reconstru-
das obras, y el repetido Arquitecto
Municipal podrá visitarlas siem-
pre que lo tenga a bien; y última-
mente, terminadas que sean las obras
y cuando la finca se halle en estado
de ser alquilada, se solicitará licencia
para ello, acompañando certificación
del Arquitecto Director de la obra, en
que se acredite que la casa reúne
las condiciones de seguridad, salubri-
dad, e higiene, para ser habitada.

Hecho

ag
en
a
hay
ro
a
ción
u
ue
pri

T. 2. A.

L. 1.º fo. 181.

En la Villa de Madrid a cinco de Octubre de mil ochocientos setenta, reunidos en esta Casa Comunal el Excmo Sr. Alcalde 1.º D. Fernando Hidalgo Saavedra y D. Cristóbal Bruño dueño de la casa n.º 31 y 33 de la calle de Toledo, para convenir en el nombramiento de un arquitecto de la Academia de Nobles Artes de San Fernando que dirimiera las discordias suscitadas entre el de la Municipalidad D. Joaquín M.º Vega y el nombrado por la parte D. Miguel Mendota, respecto a los 374 pies 42 centímetros de terreno que se segregan de dicha finca y quedan agregados a la vía pública, que el primero los taca al precio de ocho escudos el pie y el segundo a trece y quinientos milénimos; han convenido en sacar a la suerte entre seis Arquitectos el que haya de resolver la cuestión designando al efecto a D. Doroteo de Negoyz, D. Severiano Sainza de la Lastra, D. Simeón Abalo, D. Carlos Herrera, D. Román Aranguera y D. Santiago Aguado. Verificando el sorteo ha resultado ser D. Simeón Abalo el que la dirima con arreglo a los particulares del acuerdo de la Comisión de Obra fecha 6 de Julio último, sin oposición de la parte, quedando elegido por congruente dicho Sr.

Y para que conste inscriben esta acta A. y D. Cristóbal Bruño, de que go el infra. Secretario del Excmo Ayuntamiento certifico.

Fernando Hidalgo
Saavedra

Cristóbal Bruño

José Dicenta y
Alonso

Bruno - Toledo 33 y 35.
Sr. D. Juan Alonso Albal
Madrid 11. Oct. 1870.

Excitada discordia entre el
Arquitecto Municipal D.º Joaquín
María Vega y el que lo es de
la el nombrado por D.º Cristó-
bal Bruno dueño de la casa
n.º 33 y 35 de la Calle de Toledo
acerca del valor de los pies de
sitio que se apropia Madrid
con motivo de la reedificación
de dicha finca, fué designado
V.º como tercero en discordia
por el Excmo. Sr. Alcalde 1.º y
el citado dueño.

Lo que comunico a V.º acom-
pañando el expediente de su
Ayuntamiento de Madrid

referencia, para que se sirva
disminuir la antedicha discordia
en el mas breve termino posible

Dios H.
Pho.

Excmo. Sr. D. Juan Alatorre

Madrid Marzo 16/71—

En 11 de Octubre ^{últ.} ~~f.º~~ ^{f.º} comuniqué
á V. lo siguiente:

(Aqui).

y como quiera que hasta la pta
no se ha recibido contestacion
alguna, encarezco á V. unirse
mente el pronto despacho de
este asunto. Dros. S.º

Jho.

L

L. 1.º f.º 184,
70.

Excmo. D^{or}.


Vengo la honra de poner
en conocimiento de V. C. que

1.º Mayo.
Cuenta preciso informe
de la Comision de Obras.

he examinado con toda de
tencion el expediente que

Dicentas

se sirvió remitirme para



informar acerca del valor
del que superficial de ter-

reno que porra la via pu-
blica, hubo de ceder la

esta numero, treinta y tres

y treinta y cinco de la calle
de Toledo al edificarse de

nueva planta; en cuya

apreciacion resulto diez

correlia entre el Sr. Arquitecto municipal de la Sección y el del propietario de la finca Sr. D. Miguel de Mendiceta.

Aun cuando no se detallan en los informes de aquellos dos reputados compañeros, las causas o variaciones mas fundamentales de su criterio diverso, comprendese desde luego que el Arquitecto Sr. Vega entendiendo a la suma o cuota de producto que por pie cuadrado alcanzan las

edificaciones en aquella
zona, establece o determi-
na su valor: en tanto que
el Sr. Mendota no deseni-
dando aquel electo, hace
entrar por mucho en sus
calculos la manera con
que afecta a la explotacion
del solar la superficie
que se le disminuye para
la via publica.

Ambas opiniones muy
respetables por cierto, de-
ben fundirse en una sola,
como procedentes de
censuras que influyen di-

rectamente en la direc-
cion del valor del pie
superficial de rotas en
aquella zona y circunstan-
cias, ya que como no
puede menos de suceder
la mas completa confor-
midad exista entre am-
bos profesores respecto a
la medicion y cavida de
la parte del rotas toma-
do para la via publica
que conignandus la
de veintinueve metros,
siete decimetros, cuadrado,
equivalente a trescientos

setenta y cuatro pies, cua-
renta y dos centímetros cua-
drados.

En consideracion a' lo
expuesto y apreciando to-
das las causas y circums-
tancias que concurren en
la designacion del valor
del pie superficial de ro-
las, teniendo muy en cuen-
ta la renta excesiva que
en aquella zona alcanzan
las casas cuya planta
baja se halla destinada
a tiendas, como la que
nos ocupa, lo taro en

la cantidad de treinta
pesetas que da un impor-
te para el total de quie-
spropiados de once mil
doscientas treinta y dos pe-
setas cuarenta centimos,
equivalentes, a cuarenta
y cuatro y cuatro mil
novecientos treinta
reales, sesenta centimos.

Es cuanto tengo que
informar a V. E. en cum-
plimiento del encargo
que de acuerdo con el
Sr. D. Cristobal Orma
dueño de la casa nume-
te p.

ro, treinta y tres y treinta
y cinco de la calle de
Toledo se vivio' confor
me en oficio de once
de Octubre de mil ocho
cientos setenta.

Dios que a V. E. m. a. p.

Madrid 25 de Abril de 1875

Simón Avalos

Excmo. Sr. Alcalde 1º popular de este
Ayuntamiento de Madrid

Excmo. Sr.

Promovida discordia entre el Arquitecto Municipal V.º Sr. Vega, y el que como éste lo es tambien de la Academia de Nobles Artes de San Fernando D. Miguel Mendieta, nombrado por D. Cristobal Bruni, dueño de la casa n.º 33 y 35 de la calle de Toledo, para la tasacion del terreno de la misma que se le apropió por causa de alineacion, fue designado por la suerte, al efecto de dirimirle, el Arquitecto D. Simon Aralos.

El Arquitecto de V.º L. tasaba los pies de sitio a ocho escudos, y el de la parte a 13 escudos 500 milésimos, dando con el resultado de ascender los 376 pies 42 centimos de terreno apropiado, a la suma de 2995'360 y 5007'870 Escudos respectivamente.

Por su parte el tercero en discordia valora cada pie de sitio a 12 escudos, que importan los 376'42, la cantidad de 4493'810 Escudos, o sea una diferencia de muy respecto del Arquitecto Municipal, de 11.97'680 Escudos, y menor que el ^{del} propietario de la finca, 5'14 Escudos 827 milésimos.

Esto no obstante, la Comision de Obras que suscribe, opina que V.º L. puede servirse aprobar la tasacion del tercer perito, y acordar que se den las ordenes oportunas a Contaduría para la entrega de las 11232'60 pesetas a que asciende la misma, cuando las obras se hallen terminadas, devolviéndose de dicha suma el 10 por 100 fijado en todas las apropiaciones para las atenciones del Rempuento.

En embargo de lo expuesto, V. E. acordará lo
que mejor estime.

Madrid 12 de Mayo de 1871.

Salvador Irujo
Barral

Madrid 26 de Mayo de 1871.

En el Ayuntamiento popular.

Como opina la Comisión Dilectos

Rebentador de Villa.

Madrid 8 de junio de 1844

Provincia discordia entre el Arquitecto Municipal ^{Alonso} Villegas y el que lo sustituye de la Hacienda de 1806 y 1810 del Sr. D. Miguel Mendota, nombrado por D. ^{Alonso} Cristóbal Brúño, dueño de la casa n.º 33 y 38 de la calle de Toledo, para la tasación del terreno de la misma que se le apropió por causa de alineación; fue designado por la municipal al efecto de disminuir, el Arquitecto D. ^{Alonso} Práez; y habiendo sido tasado los 376 pies 12 decimos de terreno apropiados, a 18 reales, importan 6473'600 reales, que el Sr. D. ^{Alonso} Brúño acordó en sesión de 26 de mayo último le fuesen abonados por vía de rebentador y que entregados cuando las obras se terminen, con deducción expresa de el lo por lo pagado por renta para las alcabaras municipales.

Lo que comunico a V. para su conocimiento y fin correspondiente.

Dios sea

Tratado al depositario. y al Sr. Brúño

Hecho en Agosto 3

Alno regial al Sr. Brúño

L. 1.º fo 184
no.

Vengo la honra de po-
ner en conocimiento de V.º

22. In.º

Por acuerdo gñal.

Pare con antecedentes
a la Comisión de Obras.

que con fecha 25 de Abril
ultimo y en cumplimiento

del oficio de V.º de 11. de

~~Diccionario~~ Octubre de 1870, reproducido

Apertura

en 16 de Marzo de

Esta Comisión de Obras

se ha enterado de la ad. 1875. vacante dictamen, fi-

junta comunicada

y ha visto la certifica-

ción librada por el Sr.

Don Abad como

terceros en diuadía y de la

información a V.º que procede

el pago a dicho Sr. Agui-

texto de la retenta y

cuyo perito que corres-

jando el precio del que

encabrado de volar supro-

niendo para vía pública

de él de la casa num. 100

y 8 de la calle de Toledo

propio de D. Cristobal

ponde a la Municipalidad Bruno.

por la mitad de su honorario en la valuacion como tacean en discordia de la casa n.º 38 de la calle de Toledo, por importe de seiscientos Ptas. más de D. Cristóbal Bruno.

En embargo de lo expuesto, y en consideracion a hallarse me nombrado por V. E. siempre lo mejor

Madrid 26 de Enero de 1872. el dueño de dicha finca

Valencia

[Signature]

Mano

Ramiro

[Signature]

Ma-

de comun acuerdo, como penden a cada uno de trescientos Ptas. que espero se dignara V. E. mandarle se me abonara por las Depositorias de

Excmo Ayuntamiento

En el 26. de Enero de 1872. que a V.E. m. d. Ma
En un Ayuntamiento popular. el día 18 de Enero de 1872
como opina la Comisión -

Dicenter
Juncon Acalor

Excmo. Sr. Alcalde primero popular
de esta Corte

Rebentador de la Villa

Madrid 30 de Mayo 1872

El Ayuntamiento ^{de esta Villa} en
votos a 26 del corriente se reunió
acordar, que se abonen a D. Juan
Abalo retenta y cinco pesetas mitad
de sus honorarios en la valoración
con que hizo como tercero en
discrepancia de la casa n.º 28 de la
calle de Toledo, proptia de D. Cristobal
Brenio

Lo que comunico a V. para
su conocimiento y efectos con
respondientes en la oficina de
su cargo

Don 

Gratias al depositario.

