

5-12-56

1875.

AYUNTAMIENTO POPULAR.
MADRID.

NEGOCIADO DE
Ensanche.

CLASE. Construcción.

*Expediente promisorio por D. Manuel Martiner
para construir una valla de cerramiento en el solar
n.º 3 del Paseo de la Castellana.*

1879

AYUNTAMIENTO DE

AYUNTAMIENTO DE

AYUNTAMIENTO DE

AYUNTAMIENTO DE

AYUNTAMIENTO DE

Exhibida la cedula
de este año nº 13802=

Andinera

p



Excmo, Sr Alcalde 1.º Popula del Ayuntamiento
de Madrid,

18. Ab.

Por acuerdo quæ

El encargado de la cura sita, en el paseo
de la Castellana señalada con el nº 8.

Pase á la Comision hace presente a V.E. que queriendo
de la misma previos substituir por la cerca que hoy tiene
informe del Arquitecto de la Seccion. Diceria una valla de hierro conservando la
misma alineacion que tiene, y como
para llevarlo a efecto necesita el
permiso de V.E. por lo tanto.

A V.E. Suplica que previos los informes y
tenga abien tomar mande se le
des de la Comision espida la competente licencia para
de ensanche: llevar a efecto dicha obra,
en cumplimiento Gracia que espera merecer
del decreto que an- oia que a V.E. en 7 años.
tecede, y en vista de
lo que se dice en
esta instancia, debo manifestar: que hallandose la cerca, que en

la misma se expresa, fuera de la alineacion acordada para el Paseo de la Castellanas, no es posible conceder la licencia que se solicita: para obtenerla, es indispensable, que por el interesado se presente el plano de la verja, que piensa construir, formado por persona facultativa competentemente autorizada, segun esta' previsto; solicitando al propio tiempo se le marque la alineacion y rasante a' que debera' sujetarse la referida construccion.

VSS, no obstante, acordaron con su superior
ilustración y en uso de sus atribuciones
lo que crean mas conveniente.

Madrid 20 de Abril de 1871.

Alfred Gomer

Madrid 24 de abril de 1871.

Un Comte de Gramont!

Conforme con el Stagnibacto, entérese
al recurrente, R. Pineda 45

to, H. Presidents,
V. Waterville

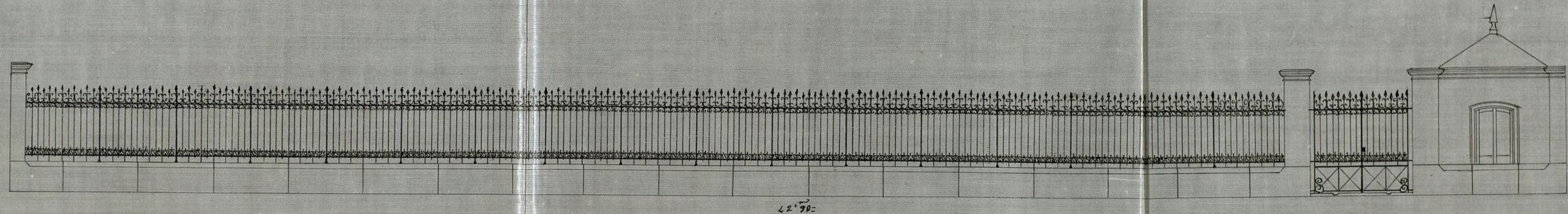


[Faint handwritten text in the left margin, including words like "b;" and "re"]

[Faint handwritten notes in the right margin, including the word "OCTUBRO"]

OCTUBRO

ALZADO.




12' 90"

Escala de 0,01 por metro.

Madrid y Abril 26 de 1871.

José Pina y Ruiza
M.^{to} de obras.

Ayuntamiento de Madrid



In
habes
tira
pare
del
para
q.
Inga
terro
secc
va p
a la
hora
oce
Ay
Cada
de V
jien
obra
ene
en

Exhibida la cédula de
este año N.º 13802.
Audencia. P.



L. 2.º f.º 698.

Excmo. Sr. Alcalde 1.º de esta Villa,

27 Abril

Justificado por el recurrente Manuel Martinez, autor de un solar sito
haber satisfecho los otros de la en el parcel de la Castellana n.º 8, a V.E. hace
obra de cuerdas segun tarifa
pare al Sr. Ay. de popular presente: que deseando construir una verja
del Dist. de Valencia vista de cerramiento del mismo, con arreglo al
para q.º se sirva disponer
q.º esta operacion tenga
lugar, a presencia del in- diseño que acompaña y siendo para esta
terizado, en Arg.º, el de la preciso se le marquen la alineacion y variante
seccion y el Director de las correspondientes,

A V.E., Suplica se sirva disponer le sean señaladas
las pp.º por lo que respecta
a la rasante, en el dia y al efecto; disponiendo despues la expedicion
para q.º señale dando aviso de la oportuna licencia,

al Sr. Sr. del Excmo
Ay.º a los efectos correspon
dientes informando el Arg.º
de Villa del resultado no
permitiendo se empiece la
obra sin la oportuna li-
cencia y de cuenta despues
en Don.º de Consanche

Dios que a V.E. mande,

Madrid 27 de Abril de 1871,

Manuel Martinez

Falso

Al

Días 29 Abril de 1871

Se señala para el término de
linderos de linderos linderos a' la
fin de mañana a' cuyo efecto se
paran las correspondientes comunica-
ciones

Al albe popular

Manuel Martínez

Pres. de la Comisión de Ensanche.

En cumplimiento de lo dispuesto por A.C.
y teniendo en cuenta el plano oficial apro-
bado para el ensanche de esta Capital por
Real Orden de 19 de Enero de 1864 he procedido
a' marcar la alineación y vacante, que ha de
observar el solar de la verja que por cuenta
de Don Manuel Martínez queda construido
en el paseo de la Castellana número 8 man-
da 205 del ensanche y resultas.

1.º Que según se observa en el plano adjunto la
nueva línea de fachada A.C.C. se establecerá sobre
la línea recta que resulta de unir la mediane-
ra derecha de la casa número 10 con la izquier-
da del solar en la verja de la posesión número 6,
ambas en dicho paseo; sujetándose a' los puntos

marcados con clavos sobre el terreno, como tambien a la rasante que sobre el mismo se ha indicado, la cual sera la que sirve de unir con una recta los puntos bases de la alineacion antes indicados que se hallan en las alturas convenientes.

Debiendo advertir que el espacio labrado de amarillo en dicho plano y señalado con las letras a.b.c. cuya superficie es de ocho metros treinta y un decimetro cuadrados equivalentes a ciento siete pies cuadrados y tres decimas de otro que se toman de la via publica y al precio de dos pesetas uno importan doscientas catorce pesetas y seis centimos que debera abonar el interesado a los fondos municipales; estando conforme el perito del propietario con esta tasacion. Debiendo advertirse que el exponente debera presentar los titulos de propiedad para determinar claramente los limites de la verja pues en la medicion ahora practicada ha sido preciso atenerse a las indicaciones hechas por el mismo.

2.^a La altura de la fachada no excedera de

veinte metros medidos a los siete del punto mas bajo de la misma.

3.^a [Se podrá construirse piso bajo con la altura de trece pies de luz, medidos por el punto indicado, principal, segundo, tercero y cuarto con una altura arbitraria siempre que no sea menor de diez pies de luz y un rotabanco o bien un entremuelo de nueve pies el primero y diez el segundo a elección del propietario, pero solo uno de estos pisos. Sobre estas alturas señaladas no se consentirán buhardillas vivideras ni mas obras que las puramente indispensables para cubrir la finca.

4.^a [No se permite salirse ni retirarse de la alineacion acordada con ningun cuerpo del edificio, sino deques de senalado un zócalo de cantería corrido en toda la longitud de la fachada y de la altura de un metro por lo menos, debiendo ademas sujetarse a la raicilla indicada sobre el terreno. X

Examinado el plano de la verja de cerramiento y portería, que por cuenta de

Don Manuel Martiner piensa construirse
de nueva planta en el Pazo de la Castellana
numero 8, manzana 205, formado por el Ma-
stro de obras Don Jose Pena y Reygora lo
halla conforme a lo prevenido en las Gubernas
disposiciones de 10 de Junio de 1854 y de 20 de
Abril de 1867, incluíndolo el Excmo. Ayunta-
miento conceder la licencia que se solicita, a
pesar de no haberse presentado memoria
descriptiva, segun esta prevenido, siempre que
la construcción de la verja se sujete al diseño
presentado y ademas se observen cuantas
prescripciones se marcan en las Ordenanzas
municipales y demas disposiciones vijentes ya
citadas.

El Excmo. Ayuntamiento, acordaran como siempre
lo que ocrean mas conveniente.

Madrid 3 de Mayo de 1876.

Alf. J. Gomez

Don Manuel María José de Salas, etc.

Habiéndose solicitado licencia por D. Manuel Martínez, encargado del ~~sol~~ ^{sol} rito en el Páreo de la Castañera, n.º 6, ^{+ manzana 208,} para instituir la casa que hoy tiene ^{el mismo} ~~el mismo~~ que se halla ~~apoyada~~ por una viga de hierro con arrioque al diámetro que acompaña; marcadas las oportunas alineación y variante por el Arquitecto municipal de la Sección y en vista del informe emitido, el Excmo. Ayuntamiento, de conformidad con el parecer de su Comisión de Ensenanza, se ha servido concederla por acuerdo de 12 del mes actual, á condición de que se sujetase á las reglas siguientes:

La nueva línea de fachada ac b c, según el plano unido al expediente, se establecerá sobre la línea recta que resulte de unir la medianería derecha de la casa n.º 10 con la izquierda del vecino en la viga de la posición n.º 6, ambas en el ~~apareado~~ ^{apareado} ~~pareo~~ ^{ateniéndose} á los puntos marcados con clavos sobre el terreno, como también á la variante ^{en} ~~sobre~~ al mismo ~~concluido~~ ^{concluido}, la cual será la que resulte de unir con una recta los puntos bases de la alineación referidos que se hallan en las actas convenientes. En virtud de esta alineación toma la finca de la vía pública un ^{+ de terreno} ~~superficie~~ de ocho metros treinta y un decímetros cuadrados, equivalentes á 107 pies cuadrados y tres décimas de otro, que al precio de dos pesetas uno, importan 214 pesetas y 6 céntimos que abonará el propietario á los fondos municipales antes de comenzar las obras.

(Señal desde La altura hasta sobre el terreno)

La construcción de la viga y portada se verificará con

arreglo al plano presentado, observándose además enan-
tas prescripciones se marcan en las Ordenanzas muni-
cipales y demás disposiciones vigentes sobre la materia.

De este documento debiera tomar razón el Sr. Al-
calde del distrito respectivo.

Madrid 30 de Mayo de 1871. = M. M. P. de S.

Sr. Alcalde del dist. de Buenavista.

Acompaño a V. la licencia expedida a favor de don
Mammel Martínez para construir una vija de cerramiento del
solar n.º 8 sito en el Paseo de la Castellana; a fin de que
se sirva disponer sea entregada al interesado, tan luego como
acredite por medio de la carta de pago ~~correspondiente~~
expedida por la Depositaria municipal haber satisfecho
^{en la misma} la cantidad de 212 pesetas y seis céntimos, importe
de 107 pies cuadrados ^{+ de terreno} y tres décimas ~~de otro~~ que agre-
ga dicha finca de la vía pública en virtud de la ali-
nación aprobada

Dios, etc. = M. M. P. de Calvo.

Sr. Contador de esta Villa.

El Excmo. Sr. Alcalde 1.º dice hoy al del distrito
de Buenavista lo que sigue:

(Firm.)

Lo que transcribo a V. para su conocimiento y efec-
tos correspondientes en la Oficina de su cargo.

Dios, etc. = P. d.

REGISTRO FISCAL DEL ENCAMIEN-
TO
SECCIÓN FACULTATIVA
COMPROBADO

Calle del Marqués de Villanueva

Calle del Abogado de Valencia

Almacén de coches de Peyloubet.

N.º 10

Acera

Calle de Tragineros.

Paseo de caballos

Paseo de la Castellana.

N.º 8.

19,70

9,25

23,42

2,25

C

0 5 10 20 30 40 metros.

Madrid 3 de Mayo de 1871.
El Arquitecto.

Alfonso Gomis

CONTADURÍA

DEL

EXCMO. AYUNTAMIENTO POPULAR

DE MADRID.



AÑO DE 187/

Cita de Cuerdas.

El Señor Depositario-Recaudador de fondos municipales hará efectiva de

D. *Manuel Martínez*

la cantidad de *# Cincuenta pesetas #*

que le corresponde satisfacer por *Don. del pecunio que*
se le conceda p.^a que pueda tener efecto
la cita de Cuerdas en el Solar n.º 8 del Pazo
de la Castellana

Madrid *27* de *April* de 187/

EL CONTADOR,

Eugenio Liberto de Araya

Son pesetas *# 40. #*

Recibí la expresada cantidad.

EL DEPOSITARIO-RECAUDADOR,

Manuel Ortiz y Rojas.

P. O.

Pedro Mansueto



EXCMO. AYUNTAMIENTO POPULAR
DE MADRID

CONTADURIA

Nº

AÑO DE 187

DE

El Señor Depositario-Recaudador de fondos municipales hará efectiva de

D.

la cantidad de

que le corresponde satisfacer por

de 187

Madrid

EL CONTADOR

Eugenio Lillo de Cerna

Don

EL DEPOSITARIO-RECAUDADOR

PR



Número 95.

Verificado el señalamiento de la
masante, que corresponde al so-
lar y casa número 8 del paseo
de la Castellana, se marcó
aquella á nivel con el bomb-
do de la calle derecha de Frajin-
ros, uniendo las medianerías
de las casas números 6 y 10.


Lo que comunico á V. S. para
los efectos consiguientes, con-
tando á su escrito de 29 del an-
terior.

Dios.

guarde a' V. S. muchos años.

Madrid 1.^o de Mayo de 1871.

El Ingeniero Director,


Agustín Pizarro

Sr. Secretario del Excmo. Ayuntamiento.

AYUNT

L 20 de febr 98

Excmo. Señor:

Señaladas las oportunas alineaciones y rasos-
tos, pedidos por D. Manuel Martinez, de un solar sito en
el Paseo de la Castellana, n.º 8, con objeto de construir una verja
de cerramiento y portería del mismo arreglada al diseño que acom-
paña, resulta de la primera de dichas operaciones según el plano
unido al expediente, tomar dicho propietario de la vía pública
ocho metros, treinta y un decímetros cuadrados, equivalentes á
107 pies cuadrados y tres décimas de otro, que al precio de dos pe-
setas uno tasados por el Arquitecto municipal de conformidad con el
perito de la parte, ascienden á la suma de 214 pesetas y 6 céntimos
que deberán abonarse á los fondos de la Villa; añadiendo el expre-
so Arquitecto que deberán presentarse los títulos de propiedad
para determinar claramente los límites de la verja, pues en la
medición practicada ha sido preciso atenerse á las indicaciones
hechas por el interesado. Consigna el propio profesor las reglas
que han de observarse para el establecimiento de aquella y cons-
trucciones que en el interior del solar se intentare levantar, y
opina puede concederse el competente permiso al efecto.

En su vista la Comisión de Ensenanza, previa la presen-
tación al Arquitecto de los títulos de pertenencia del solar y de-
terminados con exactitud los límites de la verja en proyecto,
tiene la honra de proponer á V. E. la expedición de la competen-
te licencia, debiéndose manifestar al Sr. Alcalde del distrito respecti-
vo que antes de entregarse se acredite por el interesado hallarse sa-
tisfechas en la Depositaria municipal las referidas 214'06 pesetas.

V. E. no obstante, acordará lo mas conveniente. Ma-
drid 8 de Mayo de 1898.

Vicente Toboall Diego Lopez Guitiérrez

Recuerdo

Ayuntamiento de Madrid

Mano

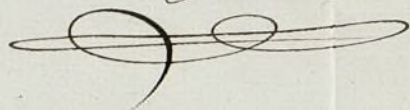
Ma

Añel 12 de Mayo de 1871.

En el Ayuntamiento popular

Como propone la Comisión: —

Dicenter

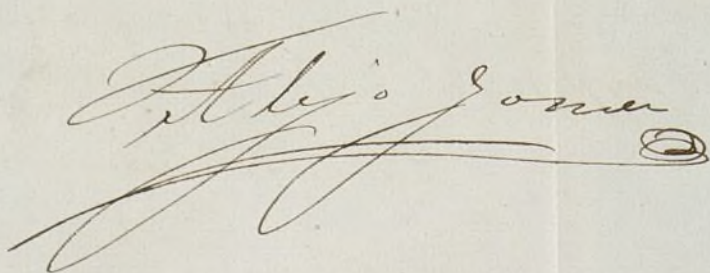


Pres. de la Comisión de ensanche.

Habiendo presentado el exponente los títulos de propiedad y resultando del reconocimiento y inspección practicada por el que suscribe perteneciente todo el terreno que en los mismos se expresa excepto el que indicio en el informe de calificación que toma de la vía pública, opino, no hay inconveniente en que se le conceda la licencia que solicita previo el pago de la referida superficie que como queda dicho ha' de apropiarse del tránsito público.

P. M. no obstante, acordar con su superior ilustración y en uso de sus atribuciones lo que crean mas conveniente.

Madrid 29 de Mayo de 1871.



Madrid 12 de Mayo de 1871

Excmo. Ayuntamiento de Madrid

Comisario de la Comision de

Reforma de la Ley de Enjuiciamiento

Don D. Federico de Castro y

Alcalá, de Madrid, a quien se dirige

la presente para que se le entregue

la cantidad de 1000 pesetas que

se le han asignado para el pago de

los honorarios de su trabajo

en la Comision de Reforma de la

Ley de Enjuiciamiento

que se le ha asignado para el pago

de los honorarios de su trabajo

en la Comision de Reforma de la

Ley de Enjuiciamiento

que se le ha asignado para el pago

de los honorarios de su trabajo

en la Comision de Reforma de la

Ley de Enjuiciamiento

que se le ha asignado para el pago

de los honorarios de su trabajo

en la Comision de Reforma de la

Ley de Enjuiciamiento

CONTADURÍA
DEL
EXCMO. AYUNTAMIENTO POPULAR
DE MADRID.



AÑO DE 187/

Libro de Contabilidad

El Señor Depositario-Recaudador de fondos municipales hará efectiva de
D. *Mamuel Martínez*
la cantidad de *veinte y cinco pesetas*

que le corresponde satisfacer por *Stos. de la licencia que*
ha a expedir p.º verificar un el plano de
la Castellana n.º 8

Madrid *26* de *Mayo* de 187/

EL CONTADOR,

Eugenio Liberto de Araya

Son pesetas *25*

Recibí la expresada cantidad.

EL DEPOSITARIO-RECAUDADOR,

Mamuel Ortiz y Rojas.

Pedro W. M. M. M.

AYUNTAMIENTO POPULAR
DE MADRID
AÑO DE 187



EXCMO. AYUNTAMIENTO POPULAR
DE MADRID
CONTADURIA

[Firma]

El Señor Depositario-Recaudador de fondos municipales hará efectiva de
D. *[Firma]*
la cantidad de *[Firma]*

que le corresponde satisfacer por *[Firma]*
[Firma]
[Firma]

Madrid *[Firma]* de *[Firma]* de 187

EL CONTADOR
[Firma]
Benigno Rubio de Cerna

[Firma] Son pesetas

EL DEPOSITARIO-RECAUDADOR
[Firma]
Manuel Ortiz y Rojas