


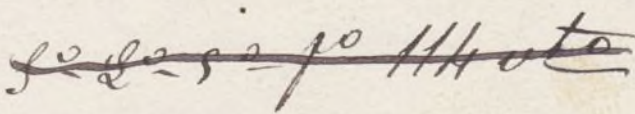
Otagaia en
C. de Legato ff



Negociado de *Obras.*

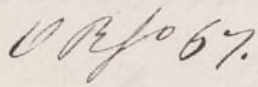
CLASE. Construcciones.

Expediente promovido á instancia de D^o
José Arroyo en solicitud de licencia
para reedificar la Casa Calle
de Frencarral es^{ta} 58. con vuelta
á la de Herman-Cortés, 1



Devuelto en 27 de Setiembre de 1888 con
seis fojas de aumento.

781



Ephibesia la cedula
N. 6584 - Dr. Horjincio

Se
Sr. Sr. Alcalde 1.º del Ayuntamiento popular
de esta Capital.

D^o Antonio Guínea como apoderado de

D^o Jose Arroyo y Rebuelta dueño de la casa n.º 58
 haber satisfecho de la Calle de Fuencarral con buelta á la de Hernan-
 tes 1.ª y 1.ª antiguo de la manzana 314 á V. G. hace pre-
 sente que tratando de edificarla de nueva planta es
 de cuenda según necesidad la determinación de las líneas en que se han
 de establecer las nuevas fachadas para con ellas verifi-
 car los estudios previos por lo que.

del Distrito del A. V. E. Suplica se digne disponer que por el
 Plazuelo para el Arquitecto municipal del distrito se verifique la tira
 que se circoscriba de cuerdas a las dos fachadas y la mencionada Casa.
 dispones a lleve a efecto el acto Dios guarde a V. E. muchos años.

con asistencia del interesado en Madrid 2 de Setiembre 1871.

Arquitecto, el de la Sección Memorias y el Antonio Quincass

Director de la via p^ub^lica por lo que res-


presta talo variante, señalando el oia y lugar para la practica) de esta operacion

delo cual se pasaron ario al Sr. Sr. del Excmo Ayuntamiento a los fines,

condicionados, y despues se instruian por el Profesor de la Sección

debe cuenta en Comisión o Obras.

Saldo




Madrid 7 de Setiembre de 1871.


Cumplase lo que se manda en la providencia que antecede el día once del presente mes a las nueve de la mañana con la asistencia de las personas que deben concurrir al acto para lo cual se pasará una comunicación al Sr. Secretario del Excmo. Ayuntamiento con dicho objeto.



El Alcalde Popular.

José María García





Pres. de la Comisión de Obras.

En cumplimiento de lo dispuesto por A.C. y teniendo en cuenta los planos aprobados por Realorden de 19 de Enero de 1854 para la calle de Puercarral y de 27 de Agosto de 1859 para la calle de Hernan Cortes he procedido a marcar las indicaciones de la casa que ha de construirse de nueva planta, señalada con el número

cinuenta y ocho por la primera calle y
con el numero uno por la segunda sembrado;
1.º Que la nueva fachada por la calle de
Fuencarral se establezca sobre la linea rec-
ta que resulte de unir la esquina de la casa
numero sesenta con la de la numero cin-
cuenta y seis, de moderna construccion, sien-
do el ancho por la esquina, sesenta y
cinco centimetros y por la medianeria o-
chenta y un centimetro que en los trece
metros seis centimetros que tiene de longitud
la actual fachada hacen ocho metros y veinte
y dos decimetros cuadrados o sean ciento cin-
co pies cuadrados y ochenta y siete decimos que
a precio de P^{tas} 2,50 pesetas uno importan mil
trescientos veinte y tres pesetas y treinta
y siete centimos, que debera abonar el propie-
tario a los fondos municipales estando con-
forme el perito del propietario con esta valora-
cion. La nueva fachada por la calle de Hernan
Cortés ha de establecerse sobre la linea recta
que resulte de unir la medianeria derecha con
las casas numeras once y trece con la media-
neria izquierda de la casa numero tres ve-

subiendo remeterse por la esquina
tres centímetros y avanzar por la
medianería otros tres, resultando com-
pensarse la superficie cedida con la to-
mada para vía pública; siendo las vi-
santes de las calles la que señale el
Señor Director de la vía pública inte-
rior.

2.ª La altura total de las fachadas no
excederá de diez y ocho metros medidos
desde el centro de las mismas.

3.ª Podrá construirse piso bajo con la al-
tura de trece pies de sus muellos por el
punto indicado, principal, segundo y
tercero con una altura arbitraria siempre
que no sea menor de diez pies de su y un
sobabanco o bien un entresuelo de nueve
pies el primero y diez el segundo a elec-
ción del propietario, pero solo uno de
estos pisos. Sobre la altura total seña-
lada no se consentirán buhardillas vivi-
deras ni otras obras que las puramente in-
dispensables para cubrir la finca.

4.ª No se permite salir ni retirarse de

las alineaciones acordadas con nin-
gun cuerpo del edificio, sino después
de ser todo un círculo de cantería corri-
do en toda la longitud de las fachadas
y de la altura de un metro por lo
menos.

P.º, no obstante, acordaran con su
superior ilustración lo que crean mas
conveniente.

Madrid 4 de Setiembre de 1874.

Alejo Gómez



AÑO DE 1874.

Derechos de Licencias

El Señor Depositario-Recaudador de fondos municipales hará efectiva de
D. *Antonio Guinea*.

la cantidad de

Cinicienta Pesetas

que le corresponde satisfacer por *derecho de la licencia que*
ha de expedirse a su nombre para la tira de
cuerdas en la casa n.º 58 Calle de Puencarral
con vuelta a la de Herman Cortes n.º 1.º

Madrid *4* de *Setiembre* de 1874

EL CONTADOR,

Eugenio Liberto de Arana

Son pesetas

504

Recibí la expresada cantidad.

EL DEPOSITARIO-RECAUDADOR,

Manuel Ortiz y Rojas.

Po
Pedro Masero

AÑO DE 1872



EXCMO. AYUNTAMIENTO POPULAR
DE MADRID
del
CONTADORIA

Manuel de Siles y Siles

El Señor Depositario-Recaudador de fondos municipales hará efectiva de

D. *Manuel de Siles y Siles*

la cantidad de *veinte y ocho reales*

que le corresponde satisfacer por concepto de *la finca que*

se le adjudicó a su nombre por la finca que

se le adjudicó a su nombre por la finca que

se le adjudicó a su nombre por la finca que

se le adjudicó a su nombre por la finca que

se le adjudicó a su nombre por la finca que

se le adjudicó a su nombre por la finca que

se le adjudicó a su nombre por la finca que

se le adjudicó a su nombre por la finca que

Madrid a *veinte y ocho* de *enero* de 1872

EL CONTADOR
Eugenio Ribera de Caceres

Don pesetas 20

EL DEPOSITARIO-RECAUDADOR
Manuel Siles y Siles



Onf 67.

Número 181.

Las varantes que corresponden para la casa que va a edificar D. José Arroyo y Revuelta en la calle de Fuencarral núm. 58, con vuelta a la de Hermanos Ates n.º 1, son las actuales, puesto que allí no hay variación alguna proyectada, pero sobre ellas deberán elevarse diez centímetros los batientes de las puertas de la nueva casa, para estar prevenidos a cualquier pequeña reforma que pueda hacerse al colocar nuevas aceras.

Lo que participo a V. S. para su inteligencia y a fin de que se sirva hacerlo presente a los Dres. de la Comisión de obras para los efectos oportunos.

Dios

quarce à V. S. muchos años.
Mañana 14 de Abre. de 1871.
P. G. del Reg.º Director,
El Ayudante,
M. Lorenzo Barrio y
Puyol

Ar. Secretario del Com. Ayuntamiento

...años.

1871.

ector,

ioy

to

quien a la Comandante superior,
María de la Cruz, de 1876.

P. D. del 2.º de Agosto.

D. D. D. D. D.

M. D. D. D. D.

Propiedad

Pr. Secretario del Ayuntamiento




Excmo. Sr. Alcalde 1.º del Ayuntamiento popular
de esta Capital

D.º Antonio Guinca á nombre de D.º Jose Arrayo
Rebuelta dueño de la casa numero 58 de la calle de
Fuencarral con vuelta á la de Hernancortés n.º 3 man-
zana 314 á V.º E. hace presente; que tratando de
edificar de nueva planta esta casa y determinada que
fue en 11 de Setiembre último por el Arquitecto del
distrito la nueva alineacion que han de guardar sus
fachadas ha encargado al de la misma profesion
D.º Jose Mañer Cortes la formacion de los diseños
de dichas fachadas y de la memoria de construccion
general que tiene el honor de acompañar; por lo que
A.º V.º E. Suplica se sirva concederle la licencia
necesaria para la nueva edificacion de la mencio-
nada casa.


Dios guarde á V.º E. muchos años

Madrid 14 de Noviembre 1874.

Antonio Guinca



Calle de Fuencarral n.º 58.



Calle de Hernán-Cortés, n.º 1.

Ayuntamiento de Madrid

Escala 1/100
Mañana 10 de Noviembre
1871
José María Cortés
arg. to



Calle de Hernán-Cortés, n.º 5.

Edificio de la

Madrid 14 de Noviembre
1876

[Handwritten signature]

Memoria descriptiva de la
construccion que se ha de emplear en la nueva
edificacion de la casa numero 38 de la calle de
Suencarral con vuetta a la de Hernan-Cortés 1.
manzana 314.

La vaciará en general todo
el terreno para la construccion de sótanos,
que tendrán sus muros y bóvedas que
los cubran, de fabrica de ladrillo. La
fachada a la calle de Suencarral
y vuetta a la de Hernan-Cortés
será de cantería apilastrada en la
altura de piso bajo y zócalo de lo
mismo en el resto de la segunda, siguiendo
ambas hasta la cornisa de coronacion,
de fabrica de ladrillo, decorándola
con molduras de yesería y rebocadas
al fresco. Las traviesas y paredes
de cerramiento serán entramadas con
madera y macizadas con ladrillo y
cascote en su parte superior. Los suelos
serán forjados y todo el resto será de la
construccion que en buena práctica y clase
adecuada a la importancia de la finca
se emplea en esta Capital.

Las aguas pluviales y fecales se

remitirán por cañerías de plomo á
las atargeas que acometerán á la
alcantarilla general.

Madrid 10 de Noviembre de 1871.

José María Cortés
ayto

remittiran por cañerías de plomo á
las Alarguías que Alcantarillas de la
alcantarilla general.

Madrid 10 de Noviembre de 1871

Leopoldo de
Alarcón

Como Sr.

D. Antonio Guinea como apoderado de D. Jose Arroyo solicita en 2 del corriente permiso para la reedificacion de la casa n.º 58 de la Calle de Buenavista con vuelta a la de Hernan Cortes n.º 1. Verificada la tira de enserdas informo el Arquitecto Municipal D. Alejo Gomez manifestando que no habia inconveniente en la concesion de la licencia, debiendo abonar el interesado a los fondos municipales 1323 pesetas y 37 centimos, importe de 105 pies cuadrados y 87 decimos de otro a razon de 12 pesetas 90 c. pie que ^{toma de la} ~~diga para~~ via publica, en virtud de abinencion, y con cuya tasacion esta conforme el Arquitecto del recorrente.

En su virtud, esta Comision opina debe expedirse el permiso solicitado, de conformidad con lo informado por el Sr. Arquitecto Municipal, pasando las comunicaciones oportunas a Contaduria

Depositaria.

V. E. Sin embargo, acordara lo que mejor estime.

Madrid 25 de Setiembre de 1875.

Camilo Lopez

Estanero

Bravo

Ma

Añel 29 de Set. de 1871.

Encuentro popular.

Como opina la Comiun-
Dicienda



Yours O.



El Ayuntamiento de Madrid, en virtud de lo acordado en la Sesión de 29 de Setiembre de 1871, ha acordado que se abra un concurso para la construcción de un puente sobre el arroyo de San Juan, en el punto en que este cruza el camino de San Juan a San Blas, y que para ello se abra un expediente de oposición a fin de que los interesados presenten sus propuestas y presupuestos para la ejecución de dicho puente, y que el Ayuntamiento se reserve el derecho de adjudicar a quien mejor le parezca.

En consecuencia, se publica el presente anuncio para que los interesados se presenten a dar cuenta de sus propuestas y presupuestos en el Ayuntamiento de Madrid, en el día 1.º de Octubre de 1871, a las diez de la mañana.

Madrid 24 de Setiembre de 1871.

Antonio López
Antonio López
Antonio López

D. Manuel del P. José de Gallo C.º

Yo, el infrascripto, Licenciado D. Antonio
Quirós, como Apoderado de D. José de Brozos, para
la modificación de la casa n.º 11 de la calle de Jue-
necanal con salida a la de Hermanos. Vista n.º 11
se contiene el oportuno expediente y la ordenación
de D. Antonio Quirós, de la Real Audiencia de
Burgos, de conformidad con el Ayuntamiento de la
ciudad de Burgos, apertura la construcción
del plano y memoria presentados a los
Ayuntamientos por el Orden de 19 de Feb. de 1854
para la citada cl. de Juevecanal y de 27
de Ago. de 1854 para la de Hermanos.
Visto y a los demás disposiciones, etc.
(Aquí la 1.ª, 2.ª, 3.ª y 4.ª)

La Parroquia que comienza para la
casa número 11 de la citada, por la obra
variosa y alguna proyectada, para sub-
ella de la casa de la Real Audiencia de
Burgos de las puertas de la casa con-
ta las personas con a los que se refieren
referencia que queda hecha al edificio de

Sept 29 de Oct 1877

Excmo. Sr. D. Juan

Comisario de la Comision

de

D. Manuel M.^a José de Galdo C.^{as}

Habiendo solicitado licencia D. Antonio
Guinea, como Apoderado de D. José Arroyo, para
la reedificación de la casa n.^o 18 de la calle de Juen-
carnal con vuelta á la de Hernan Cortes n.^o 1,
se instruyó el oportuno expediente y ^{el 19 de Septiembre} la Comunion de
~~Obra. Debidamente Autorizada~~ se ha servido con-
cederla, de conformidad con el Arquitecto de la
sección debiendo ajustarse la construcción
al plano y memoria presentados y á lo
ordenado por R.^o Orden de 19 de E.^o de 1854
para la citada cl. de Juencarnal y de 27
de Ag.^o de 1859 para la de Hernan
Cortes y á las demás disposiciones sig.^{tes}.
(Ocupa la 1.^a 2.^a 3.^a y 4.^a)

Las varas que corresponden para la
casa mencionada con las actuales, por no haber
variación alguna proyectada, pero sobre
ellas deberán elevarse diez centímetros los
batientes de las puertas de la nueva casa, pa-
ra estar prevenidos á cualquier pequeña
reforma que pueda hacerse al colocar nue-

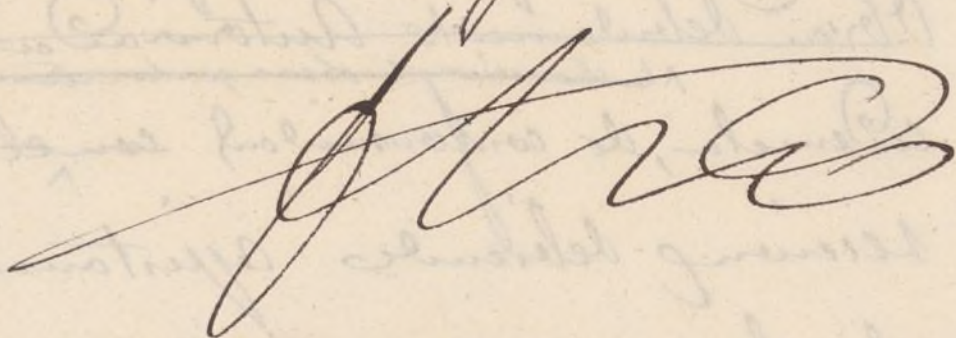
va. accion

El Sr. Arquitecto del D.º y yo porre-
mos visitar las obras siempre que lo ten-
gamos por conveniente.

De esta licencia V.º
D.º. 21 peretas.

Madrid 27 de Nov.º de 1871.

A. Alcalde del Dist.º del Hosp.º
Traslado al Sr. Joven.



Excmo. Contador de esta Villa

Nov. 27/871.

El Excmo. Ayuntamiento de esta Villa ^{en sesión de 29 Set. ulto} le ha tenido conceder a D. Antonio Guinca, como Apoderado de D. José Arroyo, la licencia para reedificar la casa n.º 18 de la C. de Juencarral con vuelta a la de Hernán Cortés n.º 1. debiendo el interesado abonar a los fondos municipales 1.323'37 pesetas importe de 105 pies cuadrados y 37 decimas de otros a razón de 12'50 pesetas pie que toma de la vía pública en virtud de alineación y con cuya tasación está conforme el Arquitecto del interesado.

Lo que comunico a V. para su consentimiento y efectos correspondientes
Dios C.º

Traslado a' Dep.º

[Firma]

1841

El Contador de este Ayuntamiento
D. Juan de los Rios
1841

Yo, el Contador de este Ayuntamiento, en virtud de lo que me ha mandado el Excmo. Ayuntamiento, he dado fe de lo siguiente:
Que en el mes de Agosto de este año, se ha cobrado de los contribuyentes de este Ayuntamiento, la suma de ochocientos ochenta y tres reales y cinco maravedis, por el pago de los impuestos de este Ayuntamiento.
En fe de lo cual, he firmado esta cédula en el Ayuntamiento de este Ayuntamiento, a los diez y ocho dias del mes de Agosto de este año.
Yo, el Contador, D. Juan de los Rios.

El Contador de este Ayuntamiento
D. Juan de los Rios

CONTADURÍA
DEL
EXCMO. AYUNTAMIENTO POPULAR
DE MADRID.



AÑO DE 187 /

Derecho de Construcciones

El Señor Depositario-Recaudador de fondos municipales hará efectiva de
D. *Antonio Guerra*
la cantidad de *Veinte y cinco Pesetas*

que le corresponde satisfacer por *derecho de una licencia*
para de expedir a su nombre y poder edificar
de nueva planta la casa no 58 calle de
Municipal

Madrid *25* de *noviembre* de 187 /

EL CONTADOR,

Eugenio Liberto de Arana

Son pesetas *25* *X*

Recibí la expresada cantidad.

EL DEPOSITARIO-RECAUDADOR,

Manuel Ortiz y Rojas.

Petro Mawano

AÑO DE 187



EXCMO. AYUNTAMIENTO POPULAR
DE MADRID
CONTADURIA
DEL

El Señor Depositario-Recaudador de fondos municipales hará efectiva de
la cantidad de

que le corresponde satisfacer por

Madrid de 187

EL CONTADOR
Dn. Juan de la Cruz

Son pesetas

EL DEPOSITARIO-RECAUDADOR
Manuel Ortiz y Rojas.


D. Anr. Tard el

N. 3.525.633



M. O. 24³/₂₈

Excmo. Sr. Alcalde Presidente del Ayuntamiento
de esta Villa y Corte de Madrid



4º D.ª Sotomayor Ontoriaz Perez, natural
de Villalmanzo, provincia de Burgos, con
cédulas personal n.º según certificación
de la misma que se acompaña a V.E.
como mejor proceda exponer:

Que con fecha 20 de Enero del 872 se
satisfizo al Ayuntamiento de esta
Corte por D. Antonio Guireza como
apoderado de D. José Arroyo Revuelta
la cantidad de pesetas 1323, 37 importe
de cinco cincos pies cuadrados, ochenta
y siete décimas de la vía pública, se-
gún cargame n.º 1708 que el mismo
Ayuntamiento cedió al reedificarse
la casa situada en la calle de Juan-
carral n.º 88 moderno, a razón de
doce pesetas cincuenta céntimos pie
cuadrado, para la mejor alineación
de la calle y con arreglo a acuerdos
anteriores, sin que se otorgara por
el referido Ayuntamiento los corres-
pondiente Escrituras de cesión.

Que habiendome sido adjudica-
da la citada casa a muerte de mi
esposo D. José y conviniendo hoy a
mi derecho que esta escritura se

otorgue para la debida inscripcion
en el Registro de la Propiedad a V.E.
Suplicas se digne acordar el otorga-
miento de las correspondientes es-
crituras, favores que espero merecer
de V.E. por lo que le quedara recono-
cida.

Dios guarde a V.E. muchos años.
Burgos, 16 de Junio del 1888.

Saturnina on Tm
Coulas 2782 4ª clase
31 Octbre 1887

Junio 21.

Informe la Contaduría de Villa si se ha verificado
el pago de pie de sitio, y hecho, al Archivo por si exis-
ten títulos de propiedad del terreno que se menciona suficientes a
poder efectuar la inscripción del dominio a favor de Madrid
y si no existen se procederá a efectuar la inscripción poseso-
ria, a cuyo fin el Arquitecto municipal de la Sección de
finca el terreno en cuestión con arreglo a lo que previene
el artículo 3º del Real Decreto de 11 de Noviembre de
1864, expresando el matel donde se halla para los efectos
de la ley Hipotecaria, Distrito judicial y municipal, parro-
quia a que corresponde, así como la forma del terreno,
como se preceptua en dicho Real Decreto. Verificado es-
ta la Secretaría expedirá la certificación necesaria pa-
ra la inscripción posesoria, y examinado, remítase el
expediente al Notario Consistorial en turno para el otor-
gamiento de la escritura.

P. Y. del Excmo. Sr. Alcalde
El 1º de Julio

Donato Ba

Contaduría



En cumplimiento de lo que se

ordena por el precedente decreto, esta oficina ha exa-
minado cuantos antecedentes en ella existen y no encon-
trándose entre ellos el libro diario referente al ejercicio
de 1871-72, ha tenido que recurrir á la Admón. de
Arbitrios y Rentas en la cual consta según datos facilitados
por la misma, que el día 20 de Enero de 1872 y bajo cargo nº
1.708 se hizo un ingreso por D. Antonio Guinea,
como apoderado de D. José Arroyol Novuelta de 1323
pesetas 37 céntimos importe del terreno tomado por
el mismo de la vía pública al redificar la casa
situada en la calle de Fuencarral nº 88.

Lo cual puede informar á V. E. esta Contaduría
de mi cargo.

Madrid 2 de Julio de 1888



D. A. Alcázar

Excmo. Sr.

El Archivo ha reconocido los registros de las fincas y propiedades de la villa en su vía interior y exterior y principalmente el terreno que ocupa la casa nº 88 de la calle de Fuencarral propia de D. Saturnina Ontoria y nada consta que pueda constituir en concepto de esta oficina título escrito respecto á los pies de sitio que se apropió al construirse la finca y rectificarse la alineación.

de la calle.

Madrid 1 de Julio de 1888.

El Archivero-Bibliotecario,
Juanito Dom.º Palacio



Excmo. Sr.


En cumplimiento del decreto de
V.E. adjunto tengo el honor de acom-
pañar la certificación á que se refie-
re cuando los extremos que indica
Madrid 16 de Julio de 1888.

El Arg.º m.º de la 3.ª Sección

Pedro Domínguez

J.º Geni

A.º





OBRAS MUNICIPALES

3ª SECCION FACULTATIVA



Don Pedro Dominguez y Ayerdi, Arquitecto
de la Real Academia de Bellas Artes de San Fernando y del Excmo.
Ayuntamiento de esta Corte, Caballero de la Orden del Merito Mi-
litar etc.

Certifico: Que segun consta en los libros
de informes de esta Seccion al reconstruir la ca-
sa numero cincuenta y ocho de la calle de
Juencarral y una vez trazada la correspondiente
alineacion á que habia de sujetarse se apropió
al solar una parcela de terreno de la via pú-
blica cuya situacion, forma y estension son co-
mo sigue

Situacion y Orientacion: Se halla situada dicha parcela
en la calle de Juencarral con vuelta en es-
quina á la de Hernan Cortés de esta Cor-
te, Distrito del Hospicio barrio de Juencar-
ral antiguo, segundo cuartel hipotecario
hoy del Norte.

Linda al Norte con la casa

número sesenta de la citada calle de
Fuencarral, al sur con la calle de Her-
nan Cortés al Este con el solar de que
ha entrado á formar parte y al Oeste
con la repetida calle de Fuencarral.

Forma y estension = La forma de esta parcela es la de
un cuadrilátero irregular cuyos lados tie-
nen las longitudes siguientes: lindero
Norte cuarenta y cinco centímetros; lindero
Este trece metros y seis centímetros; lindero
Sur ochenta y un centímetros y lindero Oeste
trece metros.

Estos lados limitan la figura ya in-
dicada que encierra dentro de su perímetro
una superficie de ocho metros cuadrados y vein-
te y dos decímetros equivalentes á ciento cinco
pies cuadrados y ochenta y siete decimos de otro.

Y para que así conste á los efectos in-
dicados en el decreto de S.E. á la solicitud de Do-
ña Saturnina Ontoria para la inscripción
de esta parcela en el Registro de la Propie-
dad expido la presente que firmo en
Madrid á diez y seis de Julio de

mil ochocientos ochenta y ocho.



Pedro Lamiñque
Jefe

Debe reintegrarse este pliego con los
sellos correspondientes.

132

21 Julio

Julio 26. 12. 1075. 256. 20p.



N.0.895.083

ptas 1.323-

p^o 39-70

Don Rafael Salaya y Toro
Secretario general del Excmo. Ayuntamiento Cons-
titucional de esta M. H. Villa.

Certifico: Que en este Excmo. Ayunta-
miento se cursa un expediente á instan-
cia de Doña Saturnina Antonia Perez
relativo al otorgamiento de escritura de
venta á su favor de una parcela de terre-
no agregada de la vía pública á la casa
de su propiedad, número cincuenta y
ocho moderno de la Calle de Fuencar-
ral, siendo la descripción de la referida
parcela la siguiente:

Se halla situada dicha parcela
en la Calle de Fuencarral con vuel-
ta en esquina á la de Hernan Cortés
de esta Corte, Distrito del Hospicio, ba-
rrio de Fuencarral antiguo, segun-
do cuartel hipotecario, hoy del Norte.
Linda al Norte con la casa nú-
mero sesenta de la citada calle
de Fuencarral; al Sur con la calle
de Hernan Cortés; al Este con el

solar de que ha entrado á formar parte y al Oeste con la repetida Calle de Hueyarral—

La forma de esta parcela es la de un cuadrilátero irregular cuyos lados tienen las longitudes siguientes: linderó Norte, cuarenta y cinco centímetros; linderó Este, trece metros y seis centímetros; linderó Sur ochenta y un centímetros, y linderó Oeste trece metros—

Estos lados limitan la figura ya indicada que encierra dentro de su perímetro una superficie de ocho metros cuadrados y veinte y dos decímetros, equivalente á ciento cinco pies cuadrados y ochenta y siete decímetros de otro—

Valor - Su valor es el de mil trescientos veintitres pesetas treinta y siete céntimos—

Denominación actual - Solar edificable—

Su numeración - Ninguna—

Cargas - No consta ninguna—

Nombre de la persona ó Corporación de quien se ha adquirido el inmueble - No consta—

Tiempo que lleva de posesión

non Madrid - Inmemorial

Objeto á que ha estado destinado. A
via pública.



Y á fin de que pueda llevar
se á efecto la inscripción de posesión del
referido terreno á favor de Madrid por
tener que salir el mismo de su propiedad
para pasar á la de particular, según
lo prevenido en el Real Decreto de once
de Noviembre de mil ochocientos sesen-
ta y cuatro, mediante no existir título
inscrito de propiedad del expresado
terreno para poder efectuar la de do-
minio, expido la presente, con el vis-
to Bueno del Consejo. Sr. Alcalde Pre-
sidente y sellada con el de las Armas,
de esta M. H. Villa de Madrid en sus
Casas Consistoriales á veinte de Julio
de mil ochocientos ochenta y ocho.

V.º B.º

Al. del Sr. Alcalde
El 1.º Teniente

Agustín Salazar

E. Prunero

Presentado este documento en 21 del actual; se
ha satisfecho al Fisco público en el día
de hoy en concepto de *información* *por*
por el Ayuntamiento de esta Cortes.

sta y nueve puestas setenta cent. y por
Honorarios de liquidacion una puesta
dieci cent. segun cartas de pago n.º 1562
1561. de Intervencion

Madrid 24 de julio de 1888.

El Regador al Excmo.

P. Leon



Y
Insento el precedente documento en
el tomo 463 del archivo 18 de la
1ª Seccion folio 203 finca 29ª in-
scripcion 1ª Madrid a 27 de julio de
1888

Abm. D. 1 y 4 caravel
7 puestas 50 centim.

J. El Registrador
Abm. D. 1 y 4 caravel

Prov. R. del Excmo.



28 julio 88.

Por conducto del Registro gral. se hace
al Notario Fr. Ortiz y Caravaca.



NEGOCIADO DE SINDICATURA

7- Agosto-88

Por conducto del Registro gral. se hace
al Registrador de que provee.

NEGOCIADO DE SINDICATURA

