

2

5-60-8

Nº 2.

1871.

AYUNTAMIENTO POPULAR.

NEGOCIADO DE Obras

MADRID.

CLASE. Construcción.

Expediente promovido á instancias de
Don Fernando Casariego á nombre
del Sr. Conde de la Patilla, en solicitud
de licencia para edificar de nueva
planta la Casa nº 19 de la Calle de
la Puebla con vuelta á la Correde-
ra de San Pablo nº 14 y Calle del Nao
nº 7.

Corredor Baja de S. Pablo 12, 14
y V a C de la Puebla 15
y V a C Nao, 11 y 9

187

NEGOCIADO DE

CLASE

AYUNTAMIENTO POPULAR

DE

MADRID

Secretaria

Rebautado de la Villa

Madrid 4 de Diciembre 1872

El Excmo. Ayuntamiento de esta
capital en sesión de 21 de Agosto
de 1871, acordó se expropiara terreno
a favor de D. Fernando Hernandez
basarigo, a nombre del Sr. Conde
de la Puella, dueño de la casa nú-
mero 19 de la calle de la Puella,
en vuelta a la barrera baja de
San Pablo y a la calle del Cano,
n.º 7, para edificar en ella, de cuya
finca adquirió Madrid para su
vía pública:

Por la barrera baja de S. Pablo
252 pies y 45 centimos de superficie,
valorados de común acuerdo con el
arquitecto del intendado a 164 pesetas
50 centimos, que importan 3.660 pe-
setas 52 centimos.

Por la fachada de la calle de la
Puella, 18 pies y 50 decimos, va-

Ayuntamiento de

haya presentado por el dueño
o encargado de la finca, certifi-
cación del Ay.^{to} Director del valor
en que fue apreciada la super-
ficie expropiada por la calle
de la Puella y ras, el Arquitecto
D.^{to} Director refrendo,
que lo es D. José Viner
Cortés, ha aceptado en
este día la tasación de la
superficie expropiada por
las citadas calles refrendado, en
virtud de lo cual, queda
ver terminada la obra
podrá entregarse al
dueño de la finca o al que
legalmente le represente,
la suma de 7866'51 pesetas,
previa la deducción del
lo por los gastos atencio-
nes municipales.

Lo que comunico
a V. para su con-
vención y fin que se vi-
tesen

Dios Sea

Fecha

brados por el Arquitecto Municipal
de la Sección D. Alfo Gómez a
11 pesetas uno, importantes 1088'88
pesetas, y

Por la del Mond 390 pies 27 de-
cimas al precio de 8 pesetas que valen
3124'16 pesetas, formando un total
de superficie expropiada por las dos
últimas calles de la Puella y de la del
Mond, de 4888 pies 80 décimas, im-
portantes 4888 pesetas 99 centimos,
en que en dichas valoraciones se confor-
mase al Arquitecto del interesado.
Unida a esta partida la de 3660'51
pesetas, valor del terreno expropiado
por Madrid en la barriada de S. Pablo,
forma un total de 7866 pesetas, 51
centimos.

Expedida en 1.º de Setiembre de 1871,
la oportuna licencia, de conformidad
con el acuerdo del Excmo. Ayunta-
miento, en que antes ni las fincas se

Exhibida la cédula por la
 auto S. 14311 - Buena
 vista. P.
 V. 54.



Excmo Sr. Alcalde primero del Ayuntamiento popular de esta M. H. V.

27 Abril

Justificado por el recuento
 de haber satisfecho los otros
 de la tira de cuerdas segun
 tarifa, para el Sr. M. de
 Distrito de la Universidad p. q.
 se viva disponer que esta
 operacion tenga lugar, a p.
 presencia del interesado, m.
 cargo, el de la seccion y el
 Director de la via publica
 por lo que respecta a la ra-
 zante, en el dia y hora q. se

D. Fernando Casariego, a nombre del Sr.
 Conde de la Patilla como dueño de la casa n. 19,
 de la calle de la Puebla, con vuelta a la Cor-
 redera baja de San Pablo 14, y a la calle
 del Nao, 7, manzana 370, a V.B. hace
 presente: que con objeto de que se verifiquen
 trabajos de estudio para la nueva edificación de
 esta casa, conviene saber la nueva linea en que
 hayan de establecerse las fachadas; por lo que

A. V. E. Suplica se digne disponer que por el
 dando aviso al Sr. Sr. Arquitecto municipal del distrito se demarque
 del Excmo Ay. o los efectos la nueva alineacion en que hayan de establecerse
 correspondientes informando las tres fachadas expresadas.
 el cargo de Villa del resul-
 tado, no permitiendo se em-
 pience la obra sin la oportu-
 na licencia y de cuenta
 despues en Com. de Obras.

Por guarde a V.B. muchos años.
 Madrid veinte y sei de Abril de mil ochocientos
 setenta y uno.

Fernando J. Casariego

Caldo

Madrid 3 de Mayo de 1871.



Llévase á efecto lo ordenado por S. E. en el decreto anterior á cuyo fin se señala la hora y las diez y seis mañana del día cinco del actual.

El Alcalde
Roman Vela

CONTADURÍA
DEL
EXCMO. AYUNTAMIENTO POPULAR
DE MADRID.



AÑO DE 187/

Trata de Cuerdas.

El Señor Depositario-Recaudador de fondos municipales hará efectiva de
D. *Permanes Goyenaga*
la cantidad de *# cincuenta pesetas #*

que le corresponde satisfacer por *diós. del permuo que*
ha de expedir para que se practique la
trata de Cuerdas en la casa n.º 19 de la Calle
de la Puella con vuelta a la Comendera de S.
Puella n.º 14

Madrid *29* de *Abril* de 187/

EL CONTADOR,
Eugenio Liberto de Arana.

Son pesetas *# 50. #*

Gregorio Saez

Recibi la expresada cantidad.

EL DEPOSITARIO-RECAUDADOR,

Manuel Ortiz y Rojas.

P.º
Pedro Munuera



1871

AYUNTAMIENTO DE MADRID

AYUNTAMIENTO DE MADRID

El Señor D. [Name] Alcalde de la ciudad de Madrid

la cantidad de

que le corresponde satisfacer por

de 1871

Madrid

AL CONTADOR

Señor D. [Name]

Don [Name]

Manuel [Name]

Señs. de la Comision de obras.

De conformidad a lo dispuesto por el Excmo. Señor Alcalde 1.^o para determinar la alineacion de la fachada de la casa num.^o 114 de la Comidera baja de Sta. Pablo con vuelta a las de la Puebla y del Mar procedi al tirado de las que corresponden a la primera conforme a lo dispuesto en la Real orden de 10 de marzo de 1854 y de las operaciones y datos obtenidos resulta:

1.^o Que la fachada a la Comidera baja de Sta. Pablo se situara en linea recta, a partir del angulo que vuelve a la Calle de la Puebla hasta la medianera izquierda de la casa num.^o 12 de la Comidera, en cuya posicion debra entrar por este punto un metro veinte y un centimetros y por el angulo doce centimetros solamente. Siendo la longitud de la fachada de 29,46 metros, la finca deja a beneficio de la via publica 19,60 metros equivalentes a doscientos cincuenta y dos päs con cuarenta y cinco centesimas de otro. apreciada el pie cuadrado en este sitio a catorce päsas cincuenta centimetros y de comun acuerdo en este precio los señores de ambas partes, resulta que el valor de aquella superficie asciende a la cantidad de tres mil seiscientos sesenta päsas con cincuenta y dos centimos, que debra percibir el dueño de la finca conchuida que sea la fachada.

2.^o La altura de esta via de diez y ocho metros medidos

desde los siete metros del punto mas bajo hasta la arista superior de la cornisa.

3.ª Sobre la total altura de la fachada no podrá construirse obra alguna que no sea la indispensable para cubrir la finca.

4.ª Respecto a la alumbracion determinada no se podrá abauzar ni retirar con cuerpo alguno de la construccion hasta no salvar con volado la altura de un metro por lo menos.

Lo q.º aparece tachado al margen, no tiene aplicacion, por estar consignado el informe de construccion en el de feh. de 16 de Julio.

Francisco Vera

Habiendo examinado el diseño de la fachada y la memoria facultativa suscrita por el Arquitecto D. Miguel Barcia y Mallandor conformes a las disposiciones vigentes y buenos principios de ornato, no es inconveniente al que informa en que se sirvan V.S.S. poner su conformidad a la que se portase, siempre que la construccion de la fachada se execute conforme a dicho plano y memoria, teniendo ademas presentes las reales ordenes de 10 de Junio de 1854 y 20 de Abril de 1867, asi como cuanto se prescribe en las ordenanzas de P.V. respecto de la construccion de fincas.

El Director facultativo de las obras cuidará que los andamios se construyan con solidez para evitar todo acontecimiento desagradable.

Concluidas que sean las obras deberá el propietario solicitar del Excmo. Sr. Alcalde 1.º la licencia para alquilar las habitaciones.

V.S.S. en vista de lo expuesto decretarán lo que crea mas conveniente.

Madrid 9 de Mayo de 1871.

El Abgt. de la 1.ª Seccion

Francisco Vera

Madrid 17 Mayo de 1871.

Por acundo gral.

Apareciendo del anterior informe del Arquitecto de la 1.^a Sección haber marcado rotamente la alineación para la fachada que da a la Comedera baja, por corresponder las otras dos calles al Distrito del Hergeso, para al Sr. Alcalde del mismo para que se viva disponer a los efectos la tira de aceras mandada ejecutar por decreto de 27 de Ab último

Caldo

Mayo 22.

Cumplase lo que se previene en la providencia que antecede el día veinte y cinco de mayo a las once de la mañana con asistencia de las personas conplendidas en la misma, de lo cual se dará aviso al Sr. Secretario del Excmo Ayuntamiento a los efectos oportunos.

El Alcalde popular.

J^{no} Martinz Oran

Pres. de la Comisión de Obras.;

En cumplimiento de lo dispuesto por S. E. y teniendo en cuenta los planos aprobados para las calles de la Puella y del Vao, por Reales Ordenes de 8 de Junio de 1860 y 27 de Diciembre de 1853, he procehido a marcar las alineaciones, que han de observarse en la casa señalada

por la calle de la Puebla con el número
19, y por la del Páco con el 7, que ha de
construirse de nueva planta por cuenta
del Excmo. Sr. Conde de la Patilla y remite.
1.ª Que la nueva fachada a la calle de la
Puebla, se establecerá en prolongación de
la casa número 11, de la expresada calle,
remetiéndose por el ángulo a la del Páco
catorce centímetros y por el de la Corredera
treinta y nueve. La fachada correspondien-
te a la calle del Páco se determinará a-
ñiendo el ángulo de la misma, a la de la
Puebla, con la medianería derecha de la ca-
sa número 8, de la propia calle, debiendo
remeterse por la medianería izquierda a
ochenta y dos centímetros, cediendo con este
motivo para la vía pública en la calle de
la Puebla siete metros sesenta y cinco deci-
metros cuadrados, equivalentes a noventa
y ocho pies cuadrados y cincuenta y tres de-
cimas de pie cuadrado, que al precio de once
peutas uno, importan mil ochenta y tres peu-
tas y ochenta y tres centimos; y en la del Páco
treinta metros y treinta decímetros cuadra-

dos, o trescientos noventa pies cuadrados
y veinte y siete decimas de pie cuadrado,
que al precio de ocho pesetas, uno, importan
tres mil, ciento veinte y dos pesetas y cinco
y seis centimos; formando un total de cuatro
mil, doscientas cinco pesetas y noventa y nueve
centimos, que deberan abonarse al interesado
de los fondos municipales; no estando confor-
me el perito del propietario con la valoración
hecha por el que suscribe.

Las rampas que debiera observar la citada
construccion seran las que se designan, en el
oficio que obra unido a este expediente, por el
Sr. Director encargado de la via publica interior.

2.^o La altura de las fachadas no excedera
de quince metros medidos a los siete del pun-
to mas bajo de las mismas, pudiendo volver
con la altura de cinco y ocho metros, que es la
que corresponde a la calle de la Corredera,
en una longitud de quince metros a partir
del angulo.

3.^o Podra construirse piso bajo, con la altura
de trece pies de lun medidos por el punto
indicado, principal, segundo y tercero, con

una altura arbitraria, siempre que no sea menor de diez pies de luz, sobre la altura total señalada no se consentiran exterior ni interiormente estabancos, buhardillas vivideras ni mas obras que las puramente indispensables para cubrir la finca.

4.º No se permite salir ni retirarse de las alineaciones acordadas con ningun cuerpo del edificio, sino despues de cubierto un zócalo de cantería, corrido en toda la longitud de las fachadas, y de la altura de un metro por lo menos.

Por último, nada puedo informar á V. H. respecto de los planos de fachadas, por no aparecer unidos al expediente apesar de lo que se indica por el Arquitecto de la 1.ª Sección en su anterior informe.

V. H. no obstante, acordaran lo que estimen mas conveniente.

Madrid 27 de Mayo de 1871.

Alfonso Gomer



Número 98.

En el día de ayer se verificó el señalamiento de las rasantes, que corresponden a la casa que va a edificar en la Corredera baja de S. Pablo número 14, con vuelta a las calles de la Puebla y Vëao, el Señor Conde de la Patilla, habiendo quedado señaladas las siguientes.

Por la corredera de San Pablo la actual; por la calle de la Puebla, desde la esquina de la corredera al ángulo de la calle del Vëao en un punto tomado en este ángulo elevado veinte centímetros sobre el nivel actual, y por la calle del Vëao se-rán dos rasantes, la primera que partirá desde el

punto mencionado del ángulo con la calle de la Ba-
lla a otro situado al centro
de la puerta cochera su-
lada con el número 8 y que
se tomara veinte centímetros
sobre el eje de la calle, y
la segunda que emperando
en este último punto, se
unira con la que actual-
mente existe en el ángulo
de la travesía de la Ba-
llestá.

Las batientes de todas las
puertas de esta nueva casa
deberán elevarse sobre la
calle de diez a quince cen-
tímetros.

Lo que participo a
V. S. para su conocimiento
y el de los Señores de la
Comision de obras a los
efectos oportunos.

que a V. S. m. a.
Madrid 6 de Mayo 1871
El Ing^o Director

Supremo Poder

Don Secretario del Excmo Ayuntamiento
Ayuntamiento de Madrid



Número 118

~~Oficio 114~~

Oficio 34

Verificado ayer el acto de la tira de
cuerdas de la casa número 19 de la
calle de la Puebla, propia del Sr.
conde de la Patilla, debo decir a V.S.
que las varas que para la cons-
trucción de dicha casa correspon-
den, tanto por la expresada ca-
lle de la Puebla, como por la del
Vao y Corredera baja de San
Pablo, son las que conseguí en
mi comunicacion fecha 6 del
actual, que remití a V.S. en vir-
tud de haberse verificado
el día 5 el señalamiento de la
alineacion por la Corredera y
el de las varas por las tres es-
presadas calles.

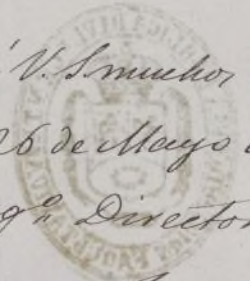
Ayuntamiento de Madrid

Dios

Quande a' V. S. muchos años.

Madrid 26 de Mayo de 1874

El M^g Director,


Fernando Navarro

El Secretario del Excmo Ayuntamiento.

Ayuntamiento de Madrid



54



10/10/399 1a

Como Sr. Alcalde primero del Ayuntamiento popular de esta M. H. V.

21. Junio,

Por acuerdo general

Pase a la Comisión

de Obras puestas

en favor del Arquitecto

de la Sección

Dicenta

D. Fernando Fernandez de Casariego, a nombre del Sr. Conde de la Patilla como dueño de la casa número diez y nueve de la calle de la Puebla, con vuelta a la Corredera baja de San Pablo, catorce, y a la calle del Nav, siete, manzana trescientas setenta y siete, a V.E. hace presente: Que para la construcción de nueva planta de ella, ha encargado al Arquitecto D. José Viquez Cortes la formación de diseños para sus tres fachadas, que el Arquitecto tiene el honor de acompañar como también la memoria descriptiva de la construcción general. Como la Corredera baja de San Pablo es por su ancho de segundo orden, como a tal corresponde de altura a la fachada diez y ocho metros (sesenta y cuatro pies y siete pulgadas) siendo de tercero las de la Puebla y del Nav y éstas solo pueden tener la de quince metros (cincuenta y tres pies y diez pulgadas) pero puede volverse con la primera altura en quince metros (cincuenta y tres pies diez pulgadas) de extensión sobre la fachada de la calle de la Puebla contados desde la esquina a la Corredera, lo que produciría banqueteo de muy mal efecto en la mitad de esta fachada que puede considerarse la principal de la casa. Para evitarlo ha determinado, que disminuyendo la altura y un pie en la fachada de la Corredera, se corra a nivel en las otras dos, resultando así, como se marca en los diseños, la mayor altura de la casa diez y seis metros y setenta y dos centímetros (sesenta pies) y la menor de quince metros y treinta y dos centímetros (cincuenta y cinco pies) que puede considerarse como la correspondiente al tercer orden de calles; por lo que a V.E. Suplica se sirva concederle la licencia necesaria para la edificación de esta casa, aprobando los diseños de sus fachadas con la modificación de alturas expresadas. Dios guarde a V.E. muchos años. Madrid diez y nueve de Junio de mil ochocientos setenta y uno.

Fernando F. de Casariego



Memoria descriptiva de la construcción
con que se ha de edificar de nueva planta la casa
número 19. de la calle de la Puebla con vuelta a la
Corredera baja de San Pablo número 14. y a la calle
del Nav número 7.

En parte de esta casa se vaciarán
sótanos, que se construirán con paredes de
fábrica de ladrillo y bóvedas de rosca del mismo
material.

En las fachadas será de cantería el
cuerpo bajo en la de la Corredera baja de
San Pablo y de la calle de la Puebla, y con
solo zócalo en la del Nav, continuando todas
ellas de fábrica de ladrillo hasta la cornisa
de coronación, que será de yesería sobre abul-
tado de ladrillo y con corona de madera. La
decoración será de yesería en la forma que
se diseña en planos, así como lo hace también
de los huecos de balcon y antepechador.

Con objeto de evitar el banqueo en la
altura de la fachada a la calle de la Puebla
que resultaría dando la que corresponde por
la Corredera baja de San Pablo por ser de
segundo orden y en el resto de los quince metros
de la primera y en el total de la del Nav
la de tercero, se proyecta a nivel la cornisa

de las tres fachadas, disminuyendo a diez y seis metros y setenta y dos centímetros (sesenta pies) la primera y resultando la segunda en el extremo de la de la calle del Nao de quince metros y treinta y dos centímetros (cincuenta y cinco pies) que es menor que el término medio entre las dos correspondientes; disminuyendo por esto un piso en la parte de segundo orden, resultando en total solo piso tercero.

La construcción general del interior será la que se usa en esta Capital con arreglo a buena práctica.

Las obras de limpieza serán de dimensiones desahogadas en su luz según exija la afluencia de aguas, construidas de fábrica de ladrillo, colocándose bombillos de hierro en los absorbedores y excusados para evitar las emanaciones fétidas; y al mismo fin en los retretes se pondrán inodoros con agua para su limpieza.

Madrid 19 de Junio de 1871.

El arquitecto

José María Portet



CALLE DE LA PUEBLA N° 19.



CORREDERA DE S.º PABLO N° 14.



CALLE DEL NAO N° 7.

Escala de $\frac{1}{300}$
 Madrid 12 de Junio de 1871.
José Muñoz Gaitan
 arto

Señs. de la Comision de obras.

Examinada la instancia de D. Fernando Fernandez Casariego, solicitud licencia para construir de nueva planta la casa n.º 14 de la calle de la Comidera baja de S.º Pablo con vuelta a las de la Puebla y del Olivo, a cuyo fin acompaña el diseño para las fachadas con la memoria descriptiva, suscritos por el Arquitecto D. José Manuel Cortés, el que informa, despues de examinar una y otras, se presenta un caso no previsto en las disposiciones legales vigentes.

Siendo de segunda orden la calle de la Comidera puede elevarse hasta diez y ocho metros su fachada, y como las otras dos son de tercer orden solamente, su altura no puede exceder de quince metros, a excepcion de la de la Puebla que segun la regla 18 de la Real orden de 10 de Junio de 1854, puede correr con la misma altura de los diez y ocho metros hasta quince metros unicamente de longitud, desde donde vanquerra corridos con la menor altura por la calle del Olivo.

Terminado presente que de construirse la finca de esta suerte, no se favorecería en manera alguna el ornato por los vanqueos que aparecerian en la finca de que se trata, juzgamos muy atendible lo que propone el Arquitecto en su memoria, que es correr a la misma altura las tres fachadas, reduciendo a diez y seis metros, setenta y dos centímetros la de la Comidera y aumentando por las otras dos treinta y dos cen-

truneros solamente, resultando por este medio favore-
cido el ornato y disminuido un piso por la calle
de la Comedera.

Por estas consideraciones es de parecer el que
suscribe se dignen V.S.S. autorizar la construcción
de dicha finca conforme manifiestan la memoria
facultativa y diseños de las fachadas, teniendo ade-
mas presente lo dispuesto en las Reales ordenes
de 10 de Junio del 54 y 20 de Abril del 64, así
como cuanto disponen las ordenanzas de Policía urba-
na.

El Director facultativo de las obras cuidará
que los andamios ofrezcan la debida seguridad, tenien-
do para ello presente las circulares de 13 y 20 de
Agosto de 1857.

La acera correspondiente a las tres calles se
reparará debidamente, dejando las en el estado de ser-
vicio que hoy tienen.

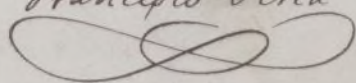
Conchuidas que sean las obras de albañilería de-
berá solicitar el propietario la licencia para alquilar
las habitaciones, a cuyo fin acompañará certificación
del Arquitecto Director que acredite estar aquellas debi-
damente sancionadas y en disposición de ser habitadas.

V.S. en vista de lo expuesto decretarán como
eran mas conveniente.

Madrid 14 de Julio de 1871.

El Sr. D. de la 1.ª Sección.

Francisco Verea



Exmo. Sr.

Don Fernando Fernandez Casariego
a nombre del Sr. Conde de Patilla, due-
ño de la casa número 19 de la calle de la
Puerta con vuelta a la Corredera baja de
S. Pablo y a la calle del Navo n.º 7, pre-
dió licencia para edificar, y habien-
dose procedido a la correspondiente tira
de cuerdas, informaron los Arquitectos
de las respectivas secciones D. Francisco
Verea y D. Alejo Gomez

Segun el primero, el solar deja
para la via publica por la corredera
baja de S. Pablo 25² pies y 45 centimos, de ter-
reno, valorados de comun acuerdo con
el Arquitecto del interesado a 14 pesetas
50 centimos que importan 3660 pesetas
52 centimos.

Segun el segundo se le ciproqua por
la fachada de la calle de la Puerta 98 pies y
5² decimos, valorados por el a 11 pesetas

uno, importantes 108,3 pesetas 83 centimos
y en la del Nao 390 pies 27 decimos al
precio de 8 pesetas que valen 3122 pe-
setas 16 centimos, formando un total
de 4205.99 pesetas, con cuya valora-
cion no se halla conforme, segun ma-
nifiesta el Sr. Gomez, el perito del pro-
pietario de la finca.

D. Francisco Vera hace presente
en su informe de 12 del actual, que
siendo de segundo orden la calle
de la Corredera puede elevarse hasta
18 metros su fachada, y como las
otras dos son de tercer orden, su al-
tura no puede exceder de 15 metros
a excepcion de la de la Puebla que
segun la regla 18 de la Real orden
de 10 de Junio de 1854 puede correr
con la misma altura de los 18 me-
tros hasta 15 metros unicamente
de longitud, desde donde vanqueara
comiendo con la menor altura por
la calle del Nao; que teniendo pre-
sente que de construirse la finca

de esta suerte, no se favorecerá en
manera alguna el ornato por los van-
queos que aparecerían, júrga como el
Sr. Gomez que pueden correrse las tres
fachadas a la misma altura, reducen-
do a 16 metros 72 centímetros la de la
Corredora y aumentando por las otras dos
32 centímetros solamente, resultando
por este medio favorecido el ornato y
disminuyendo un piso por la corredora.

De acuerdo con ambos Señores
Arquitectos opina esta Comisión de
Obras que S. E. puede servirse autorizar
la Construcción de dicha finca, con-
forme se detalla en la memoria fa-
cultativa y diseño de las fachadas, te-
niendo además presente lo dispuesto
en las Reales ordenes de 10 de Junio
de 1854 y 20 de Abril de 1867, cuan-
to disponen las ordenanzas munici-
pales y lo que se consigna en el dic-
tamen del referido facultativo Sr.
Verea.

Y por lo que hace a la no confor-


unidad del arquitecto del dueño
de la finca, opinan los que sus-
criben que el Sr. Alcalde 1º

El que suscribe
como arquitecto
director de esta
construcción, acepta
el precio de tasación
por la superficie ex-
propiada de terreno
para la vía pública
por la concedida baja
de G. Pallas, calles de la
Puebla y del Vao.
Madrid 28 de Diciem-
bre de 1872

podría llamar a' su despacho al
Sr. Conde de la Patilla y ponerse,
si es posible, de acuerdo para el
nombramiento de un tercero que
dirima la discordia suscitada,
relativamente al terreno que por
las fachadas de las calles de la
Puebla y del Vao se toma por
causa de alineación del solar re-
ferido.

V. E. no obstante acordará lo
que tenga por conveniente.
Madrid 28 de Julio de 1875.


Camilo Saorin


Tatamán

Madrid 4 de Agosto de 1875.

Encargantº popular.
Como opina la Comisión.

Dicentia



D. Fernando Carancho

Madrid 10 de agosto de 1871

Habiendo acordado el Ayuntamiento en sesión de 4 del corriente que se le expida la licencia competente para edificar en la casa nº 19 de la calle de la Puebla con vuelta a la casa de San Pablo y al to del río nº 7, mi embargo de no haberse cumplido conformidad en el valor del terreno expresado de dicho to por las puestas de las calles de la Puebla (33 pies) (3 decimos cuadrados) y por la del río (320'27 pies) al paso que la hubo de los 282 pies y 68 centímetros que adquirió también la vía pública, se hace necesaria la presentación de la certificación del Arquitecto del Rebouche de la Tabla, con el valor que estime valer los terrenos en que no hubo conformidad con el de este Municipio.

Lo que pongo en conocimiento de V. para que se le expida la licencia que le interesa.
Dado en el Ayuntamiento de Madrid
Fdo. de V. el Sr. D. Fernando Carancho

A
S
E
R
I
A
A
N



AÑO DE 187 *S.*

Derechos de construcción

El Señor Depositario recaudador de fondos municipales hará efectiva de
D. *Fernando Fernandez Cavaniga*
la cantidad de *Veinte y cinco Pesetas*

que le corresponde satisfacer por *derecho de una licencia q*
ha de construirse expedirse a su nombre p^a poder
construir una casa calle de la Puella nº 19
con vuelta a la lavandera y a la de San Pablo
y calle del Círculo

Madrid *31* de *Sept* de 187 *S.*

EL CONTADOR,

Eugenio Liberto de Orana

Son pesetas *25*

Recibi la expresada cantidad.

EL DEPOSITARIO-RECAUDADOR,

Manuel Ortiz y Rojas,

Po

Pedro Moreno



AYUNTAMIENTO DE MADRID

El Señor Excmo. Ayuntamiento de Madrid

la cantidad de

que le corresponde satisfacer por

Madrid de 187

son pesetas

De Manuel M.ª de Salas, Alcalde primer Teniente del
Ayuntamiento de esta M.ª N.ª

Habiendo solicitado licencia por D.º Fernando,
Jesús y de Barasiego a nombre del Sr. D.º
de la Batalla dueño de la casa n.º 19 de la calle
de la Puella con vuelta a la casa de D.º de
San Pablo y de la calle de D.º de n.º 7, para el di-
casto, se instruyó el oportuno expediente del que
se cuenta haberse practicado la alineación con
dictos, ~~por los~~ y haber informado los arquitectos de
las respectivas vecindades D.º Francisco Verea y D.º José
Gómez, asabes.

El primero, que la fachada de la casa de D.º de la
Batalla habrá de situarse en línea recta a partir del
ángulo que vuelve a la calle de la Puella hasta la
mediana que requiere de la casa n.º 12 de la casa de
su cuya posición deberá estar por este punto un
metro veinte y un centímetros, y por el ángulo, doce
centímetros rotamente, por lo cual, siendo la longitud
de la fachada 29, 66 metros, la línea de la casa de
la vía pública de diez y nueve metros veinte centímetros
equivale a diez y nueve metros veinte centímetros
y cinco centímetros de otro, aperturados a catorce metros
cincuenta centímetros, de como se ve en los planos de ambos
partes, ^{4 y dos} centímetros; ~~se debe~~ que la altura de la fachada
debe ser de diez y ocho metros medidos desde el
siete metros del punto más bajo hasta la altura
superior de la cornisa: que respecto a la alineación
determinada, no se podrá avanzar ni retroceder en
ninguno alguno de la construcción hasta en tal caso
conviniere la altura de un metro por lo menos:
que teniendo presente que se construye la finca
a ~~teniendo~~ con la altura de 18 metros por ser de diez y nueve
las calles de la Puella y de D.º de ~~la finca~~ su altura,
~~no puede exceder~~, a excepción de la ^{de la primera calle} que según lo de
orden de lo dispuesto en el R.º de 18, ~~no puede exceder~~
la altura de los 18 metros hasta que se unan con la
longitud de la casa que se construye con la
menor altura por la regencia de las calles, etc. favoriéndose

Corresponda al ángulo de la delirio en un
punto tomado en este ángulo elevado veinte
centímetros sobre el actual nivel, y por la calle
del río ^{que habia sido} ~~seguir~~ ^{seguir} dos varas, la primera que
pasará desde el punto mencionado del ángulo
con la de la Puella a otro situado al centro
de la puerta cochera venata con el río, y que
retornará veinte centímetros sobre el eje de
la calle; y ~~segunda~~ la segunda que empezando
en este último punto, reunirá con la que actual-
mente existe en el ángulo de la travesía de la Pa-
lerta, que las batientes de todas las puertas, de
esta nueva obra, deberán elevarse ^{por} la cuarta
de diez a quince centímetros.

Uniformado el expediente por la Comisaría
de obras del Ayuntamiento, N.º 4 e
repor al cuotro del porte último de completa
conformidad con la misma, se ha resuelto
acordar que se ~~se~~ ^{se} ~~exija~~ ^{exija} esta licencia con
reflexión a las bases que se dejan ^{venadas} ~~venadas~~, y
que por lo que base a la no conformidad
del Arquitecto del ~~donde de la plaza~~
^{municiपाल}

Los señores Arquitectos ^{de las respectivas}
recciones y yo podremos visitar las obras
cuando que lo tengan por conveniente.

El Sr. Alcalde el Duque, deberá tomar

Pago por des-

cho de licencia

razón de este documento licencia.

Madrid 11 Setiembre de 1871.

Recibo