

4-56-113

1873.

AYUNTAMIENTO POPULAR.

Negociado de Encomienda.

MADRID.

CLASE. *Fluoraciones.*

Expediente promovido por D. Francisco

Pérez solicitando una tira de cuerdas en
la Carretera de Aragon y la reduccion
a quince metros de una calle de primer or-
den que divide la posesion del interesado.



CANCELADO

1875

Alcaldes

Alcaldes

Alcaldes

Alcaldes

Alcaldes

CORTADURIA

DEL

EXCMO. AYUNTAMIENTO POPULAR
DE MADRID.



AÑO DE 1873

Acta de Cuentas

El Recaudador de fondos municipales hará efectiva de D. Francisco
Olivas
la cantidad de Cincuenta Pesetas

que le corresponde satisfacer por la licencia a su nombre
para efectuar la tira de Cuentas en uno
termino en las afueras de la Puerta
de Alcalá

Madrid 24 de Octub de 1873

EL CONTADOR,

José María Capas Ruiz

Manuel A. Barrantes

Son pesetas 50 XX

Recibi la expresada cantidad.

EL RECAUDADOR,

Ante mí

Ayuntamiento de Madrid



AYUNTAMIENTO DE MADRID



AÑO DE 1873

Nota de Cuerdas

El Recaudador de fondos municipales hará efectiva de D. Pascual
Rivas
la cantidad de Cincuenta Pesetas

que le corresponde satisfacer por la licencia a su nombre
para efectuar la tira de cuerdas en una
ferrería en las afueras de la Puerta
de Alcalá, carretera de Aragón

Madrid 25 de Octubre de 1873

EL CONTADOR,

Joaquín María López Ruiz

Mariano Montañez

Son pesetas 50.00

Recibí la expresada cantidad.

EL RECAUDADOR,

M^{te} Pardo



AYUNTAMIENTO DE MADRID



Excmo. Sr. Alcalde Popular, Presidente del Ayuntamiento de Madrid.

El que suscribe, dueño de dos solares, situados en la carretera de Aragon, afuera de la Puerta de Alcalá, en edificación interior al uno, y para edificar inmediatamente el otro, tiene urgente necesidad de que se verifiquen por en Excmo. Ayuntamiento, las respectivas tiras de cuerdas para alineaciones de fachadas y rasantes; para lo que:

A V. E. Suplica, de las oportunas ordenes á fin de que por el Facultativo correspondiente se practiquen las oportunas tiras de cuerdas, á cuyo fin acompaña los resguardos de esta Tesorería, de haber pagado los derechos fijados.

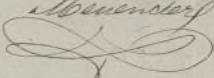
Madrid á 23 de ^{Nov.} 1873.

F. Ribas

Octubre 24

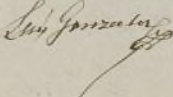
Notificado por el recurrente haber satisfecho los derechos establecidos, para el Ciudadano Promotor de este calle del distrito de Puencarrillo á fin de que se sirva señalar día y hora en que haya de verificarse la tira de cuerdas con sujeción á las prácticas establecidas en

072482 semejantes casos, y una vez verificado pase
á la Comisión de Ensenche

M. Alcalde,
M. Ayuntamiento


Madrid 26 de Octubre de 1869

Se señala para la tira de cuerdas que se manda
en decreto anterior el día 29 del corriente á las 10.
de su mañana á cuyo fin pasense las correspondien-
tes comunicaciones. =

M. Excm.^a Alcalde
Dn. González


Cincoactanos de la Comisión de Ensenche.

En cumplimiento de lo dispuesto por el Ayunta-
miento y teniendo en cuenta el pliego oficial a pro-
bado para el ensanche de esta Capital por R. O. de
17 de Julio de 1860, he procedido á marcar las ali-
neaciones que deberán observarse las áreas, que por
cuenta de Don Francisco Pina se piden acotarse
en dos solares de su propiedad situados al lado
siguiendo de la Carretera de Aragon y comprendien-
dos en las numeraciones 2.^a, 3.^a y 4.^a del ensan-
che resultantes.

1.^a Que segun se indica en el plano adjunto en el
primero de dichos solares señalados con el numero
5. las líneas de fachada a. b. y c. d. se señalaban
Ayuntamiento de Madrid

paralelamente a quince metros del eje de dicha Carrera que está fija en el terreno por el alfilerín A. y el alfiler B. Las líneas de fachada b.g. y c.h. j.k. se van paralelas a quince metros del eje A.C. que está fija por el alfilerín A. y el trazo y estaca C. hecho en la tapia de la Puerta de Llerena. Las fachadas j.k. y l.m. se establecieron paralelamente a siete metros cincuenta centímetros del eje D.E. que está fija por el alfilerín D. y el trazo y estaca E. hecho en la tapia de cerramiento de la expresada posición.

Puesto al solar que se señala en dicho plano con el número 3, la línea de fachada e.f. será paralela a siete metros cincuenta centímetros del eje D.F. que se halla fija en el terreno por el alfilerín D. y la estaca F.

Los ángulos en c.h. y j.k. estarán chaflanados presentando un frente de cuatro metros de longitud siendo iguales, entre sí, los dos lados de cada triángulo que separa el chaflán de la manzana.

Los vacantes que deberán observar las construcciones serán las que se designen por el Director encargado de la vía pública anterior.

Debiendo advertir que los espacios labrados de solar sean en dicho plano y señalados con las letras a.b. c.d.e.f. a la Carrera de Argon; g.h.i.j.k. en la calle de primer orden en dirección Norte-Sur y j.k.l.m. en la calle de Torrijos. En un cuerpo superficial perteneciente al solar número 4 se conseguirán parcialmente en el plano formar una superficie habital de

tres mil doscientos setenta y seis metros, rebasando los cuarenta y dos mil doscientos cinco pies cuadrados que necesitan para el tránsito público y al precio de sesenta centimos de picota uno importante veinte y seis mil quinientos ochenta y nueve picotas y quince centimos.

El espacio labrado también de color rojo y señalado con las letras r. s. t. mide veinte y cuatro metros diez y seis decímetros cuadrados o sean mil ochocientos cincuenta y seis pies cuadrados y ochenta y dos decímetros y al precio de diez y nueve centimos de picota uno importante trescientos cincuenta y dos picotas y setenta y cinco centimos y unidos ambos valores forman un total de veinte y seis mil novecientos cuarenta y una picotas y noventa y cuatro centimos que deberán abonarse al interesado de los fondos municipales, una vez realizada la construcción y previa la realización de las correspondientes superficies que quedan para vía pública, no obstante conforme al precepto del interesado con esta autorización.

2.ª La altura total de las fachadas no excederá de veinte metros medidos a los siete del punto más bajo de las mismas.

3.ª Debe construirse piso bajo con la altura de seis pies de las medietes por el punto mediano, principal, secundario, tercero y cuarto con una

altura arbitraria siempre que no sea menor de
diez pies de luz y un solabanco o bien un entre-
muro de muros que el primero y diez el segundo
a elección del propietario pero solo uno de estos
puros. Sobre la altura total señalada se ce-
ntrarían barandillas individuales en unas obras
que los fuereamente indispensables para cubrir
la fuente.

1.^a No se permite salir ni retirarse de las edifi-
caciones acordadas con ninguna especie de los
edificios sino después de contacto un recinto de can-
tería corrido cubierto la longitud de las fachadas
y de la altura de un metro por lo menos.

2.^a El propietario cerrará con tablas u o muros
los arboles contiguos a la fachada de la Carre-
ra de Abasco para preservarlos del daño que pro-
ducen sufrir con el roce de los efectos y muebles
destinados a la obra.

No obstante lo expuesto, acordarás en uso de
nuestras atribuciones lo que creas muy justo
y conveniente.

Madrid 16 de Noviembre de 1873.

Alfonso Gómez

OBRAS MUNICIPALES
DIRECCION FACULTATIVA
DE
ACERAS EMPEDRADAS Y CAMINOS
DE
MADRID

Tom. 207

En cumplimiento de la orden recibida en oficio del 29 de mayo próximo pasado, para la tira de curvas en los Polares de la Francisco Arce que da desde luego desde los datos pasados de las rasantes que comprende la tira de curvas de la Calle que pasa entre las manzanas 276 y 277, del ensanche, y de la fachada en pendiente a la Carretera de Argea.

Respecto a la prolongación de la Calle de Jorge Juan, y la curva que parte de la misma Carretera, inmediato al Pasador de Almor, hay que esperar a que se marque en el terreno por el Arquitecto Municipal, y después de hacer las nivelaciones correspondientes y de obtener de la Oficina del Depósito de Planos, las cotas de rasante en los encuentros de Calles, se podrán dar las rasantes que pertenecen a los Polares del Oficio que me ha sido remitido.

La que corresponde a la manzana 276, por la parte de la Carretera se establecerá de nivel con el coge de la misma Carretera y con la pendiente o inclinación que esta tiene normalmente a la fachada.

de la finca. La de la fachada á
la Calle entre las manzanas 292 y
293, á la correspondiente al R.
de la 292, se obtendrá, estableciendo
desde el ángulo que dá á la Corri-
da de Aragón, una pendiente de
3, 526666 ligando hacia el N. en 157°
36 de longitud.

En cuanto sobre el particular tengo
que comunicar.

Salvo y Republica federal. Ma-
drid 3 de Noviembre de 1878.

El Jefe de la Dirección

J. Calvo.

Al Ciudadano D. D. Presidente del Ayuntamiento.
Ayuntamiento de Madrid

11.
Pas
gr
Par
Lia
luc
del
del

Ve
de
de

de
m
e



Nº 3334471

P. G. f.º 1851.

Como Por Alcalde Presidente del Ayunt.^{to} de Madrid.

Al pedir el que Suscribe, la tira de cuerda
de dos solares de un propiedad situados en la
grat.

Pase a la Comi.ª de ensanche de Madrid, Camisera de Ora-
don de la Comi.ª, y apues de la pinte de Alcala, omitio por
delatamiento obvio, pedir a V. E. la reduccion a quince
metros de la Calle de Norte a Sur que pas-

Dieta metros de la Calle de Norte a Sur que pas-
tiende de la Camisera atraviesa un solares
Quindientos en toda su extension, y que en el plano del
de la Comi.ª, Camisera figura con treinta metros de anchura.
En compen- y en la cual hasta hoy, no hay interes al-
mundo del al-
guero creado, que pueda perjudicar a Algu-
Suplica a V. E. se sirva ordenar lo procedente

señala plaza para que dicha Calle quede reducida a los
señalados por expresados quince metros de anchura.
a consecuencia

de solicitud
presentada por el
exponente y en virtud de acuerdo del Ayuntamiento he procedido

al trazado de alineaciones en un plano de su propiedad anexado en el plano adjunto con el número 3 en conformidad al planche oficial del canonado según el cual la calle de V.^a tiene su alineación a 8.^{ta} proxima a los paradores de buses tiene una habitud de treinta metros y es la que en esta misma instancia se solicita se restorne a quince en la forma que se indica en el adjunto plano con líneas azules.

Esta petición, en mi concepto, es justa y atendible puesto que de dar a dicha calle el ancho de treinta metros el Municipio se veria se veria obligado a ceder una superficie de terreno de propiedad particular que no habría de ser de sesientos ochenta mil pies cuadrados y la cual quedaría restituida a la mitad en este caso; ademas haciendo todas las obras de esta zona la habitud exagerada, resulta que las superficies de los solares destinados a edificación disminuyen considerablemente en general de un modo considerablemente disminuyendo en pequeñas parcelas y de mala forma.

Por último, restituyendo el ancho de la calle a quince metros se consigue que los gastos de empedrado, afirmado y otros servicios cuesten al Municipio una mitad menos sin que por esto se cause perjuicio a los dueños de los terrenos en atención a que la calificación de la calle se conserva la misma.

En vista de lo expuesto y habiéndolo hecho
obras concepciones análogas, aprimo, puede
recorrerse a lo que se solicita si con vuestra su-
perior ilustración así lo encontráis conve-
niente.

Madrid 17 de Noviembre de 1875.

Alfred Gomer

D. Francisco Ribas, dueño de dos solares en las afueras, de la que fué Puerta de Alcalá, á la izquierda de la Carretera de Aragón, después de haberse marcado la alineación correspondiente á los mismos, pide la reducción á 18 metros de la calle de Norte á Sur que partiendo de la citada Carretera atraviesa dichos solares en toda su extensión y que en el plano del Ensanche figura con 30 metros de anchura, no habiendo causado efecto hasta el día.

En concepto del Arquitecto municipal de la Sección, es justa y atendible la petición del interesado, confirmándolo así por medio del plano que acompaña, puesto que de darse á la calle el ancho de 30 metros, el Municipio se vería obligado á expropiar una superficie de terreno de propiedad particular que no bajaría de 680.000 pies cuadrados y la cual quedaría reducida á la mitad en este caso; además, teniendo todas las vías de la zona de que se trata, latitudes exageradas, resulta que las superficies de los solares destinados á edificación disminuyen, cruzándose en general de un modo inconveniente y dividiéndolas en pequeñas parcelas, de mala forma. Añade que, ~~conforme~~ al decreto de Villa que redu-

ciendo el ancho de la indicada calle á los 18 me-
tros se consigue que los gastos de empedrado, afirma-
do y otros servicios cuesten una mitad menos, sin
que por esto se irroque perjuicio á los dueños de
los terrenos, en atencion á que la categoria de la
calle se conserva la misma.

Teniendo en cuenta las consideraciones expuestas,
como igualmente el exceso de gasto que implicaria,
en su dia el entretenimiento de los servicios públi-
cos de una calle con la latitud innecesaria de,
30 metros, como á la que nos ocupa está señalada
en el plano del Ensanche; esta Comision, de confor-
midad con el dictámen del enuniciado facultativo,
es de sentir que puede acordarse la reduccion de la
misma á los 18 metros propuestos, máxime cuando
todavía no existen intereses creados que pudie-
ran lastimarse de causar estado semejante resolu-
cion.

El Ayuntamiento, no obstante, en su ma-
yor ilustracion, dispondrá como siempre lo p-
mas acertado. Madrid 20 de Noviembre de 1873.

Fernando Con

José Bonafante
e Quirós

Felix de la Haza

Genaro Lopez

Arid 1.º de Dic.º de 1873

Encargant.º

Como opina la Comisión =

Diciendo



Excmo. Sr. D. Juan de Dios, Pbro. de la
Catedral de Madrid, a quien se dirige este
escrito en virtud de lo que se contiene en el
Decreto de S. M. de 17 de Mayo de 1764
relativo a la reforma de la Universidad de
Madrid, en el punto de la creación de la
Cátedra de Medicina Legal, para que se
digne acordar lo que mejor convenga a
este fin.

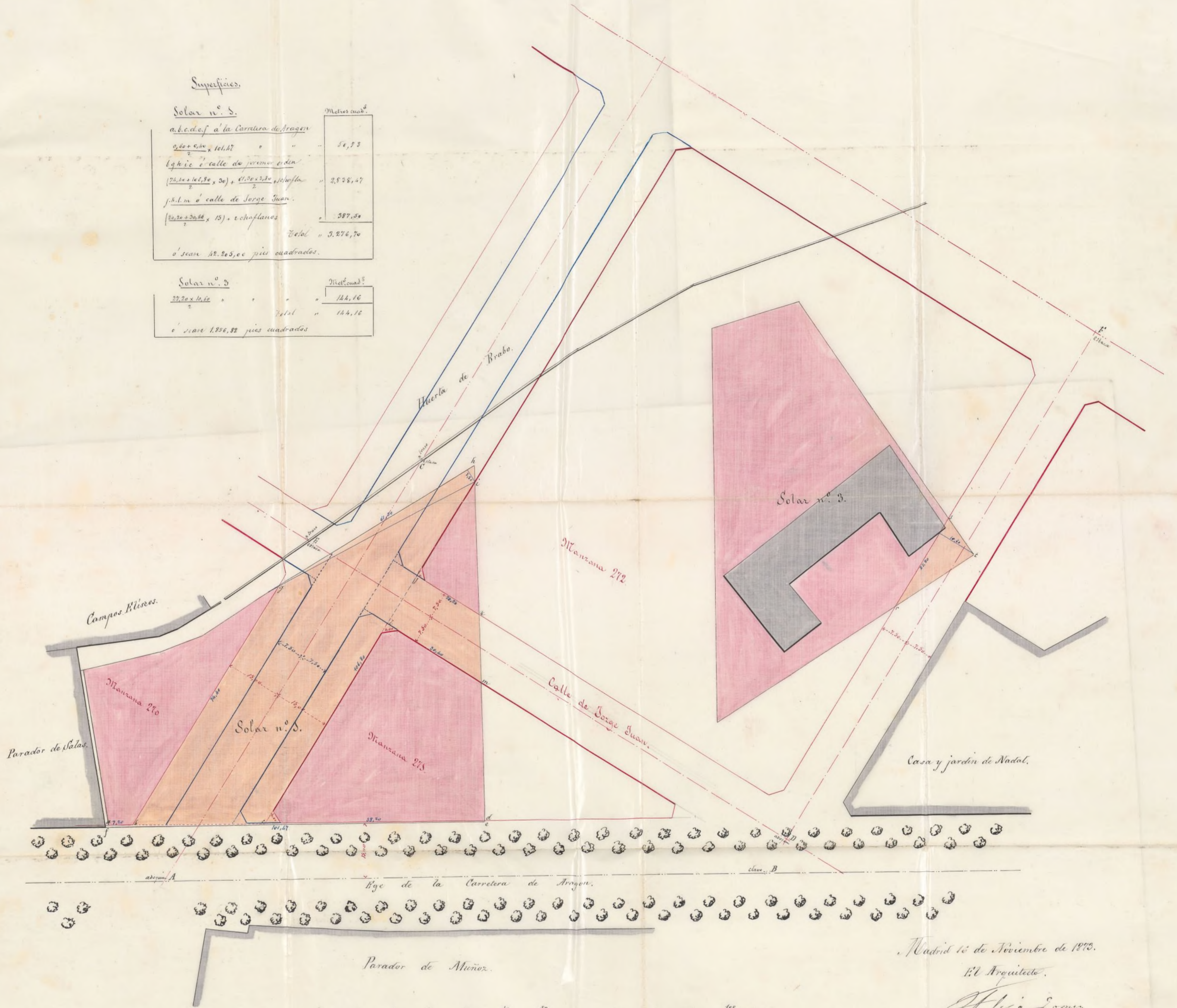
En virtud de lo que se contiene en el
Decreto de S. M. de 17 de Mayo de 1764
relativo a la reforma de la Universidad de
Madrid, en el punto de la creación de la
Cátedra de Medicina Legal, para que se
digne acordar lo que mejor convenga a
este fin.

El Excmo. Sr. D. Juan de Dios, Pbro. de la
Catedral de Madrid, a quien se dirige este
escrito en virtud de lo que se contiene en el
Decreto de S. M. de 17 de Mayo de 1764
relativo a la reforma de la Universidad de
Madrid, en el punto de la creación de la
Cátedra de Medicina Legal, para que se
digne acordar lo que mejor convenga a
este fin.

Superficies.

Solar n.º 5.		Medios cuad.
a, b, c, d, e, f a' la Carretera de Aragon		
$\frac{0,60 + 0,80}{2} \times 101,47$	"	56,83
l, g, h, i e' calle de primer orden		
$\frac{(74,40 + 107,80) \times 30}{2} + \frac{61,30 \times 5,30}{2}$	"	2,528,47
j, k, l, m a' calle de Jorge Juan.		
$\frac{(20,30 + 30,40) \times 15}{2} + 2 \text{ choplanos}$	"	387,50
Total "		3,276,70
o' sean 42.265,00 pies cuadrados.		

Solar n.º 3.		Medios cuad.
$\frac{27,20 \times 10,10}{2}$	"	144,16
Total "		144,16
o' sean 1.356,82 pies cuadrados		



Madrid 16 de Noviembre de 1873.

El Arquitecto.

[Signature]

Ciudadano Arquitecto Municipal de la 3.ª Sección.

12.

Diciembre 1879

Al Ayuntamiento de esta Villa, de conformidad con el dictamen de su Comisión de Encomenda, que á su vez lo estuvo con nuestro informe en la instancia de D. Francisco Pelas solicitando la reducción á 14 metros del ancho de la calle ^{Opake 12 del ensayo.} ~~terrada de 17 metros~~ al plano oficial que de Norte á Sur, partiendo de la Carratera de Almagor, próxima á los paradores de Solas, atraviesa los terrenos de dicho interesado en toda su extensión; se ha resuelto acordar en 1.ª del que rige la citada reducción.

Lo que pongo en nuestro conocimiento á los efectos oportunos en la Sección de que os halláis encargados.

Salud, etc. = F. D.

Ciudadano Presidente de la Junta Consultiva Facultativa Municipal.

Al Arquitecto municipal de la 3.ª Sección digo lo que sigue:

(Firma)

Lo que tengo la honra de manifestar á fin de que os sirvan de aviso que por los encargados de la formación del plano definitivo del Encomenda en la dependencia de vuestro cargo, se tenga en cuenta el referido acuerdo de la Corporación Municipal á los efectos consiguientes.

Salud, etc. = F. D.

REGISTRO FISCAL DEL ENSANCHE

SECC. 3.ª DE LA GUERRA