

5-101-35
5-101-35

1873 a' 1874.

AYUNTAMIENTO DE MADRID.

Negociado de Encomiendas.

CLASE. Construcción.

Expediente promovido por D. Constantino Scharff para construir de nueva planta en la calle del Melico esquina a una nueva calle sin nombre.



L. L. J. 40477

Miguel Angel /

187

de obisgo

AYUNTAMIENTO DE MADRID

CLASE

Exposición

Dr. Dño.



5-101-35



Exhibida la cédula n.º 17.893 - Centro

N.º 1447022

M. G. f.º 1223.

29 Enero

D. Constantino Charff, vecino de Madrid
Justificado que sea haber sido habitante calle de la Alameda N.º 21. 2.º izqda,
fue el intere-
sado los dice propietario de un solar situado pases del
chus de tira de
cuerdas, según Obelisco esquina a una calle nueva sin nom-
brar, que se al-
za frente de M-
b-
bre, la primera a la derecha subiendo desde
calle del distrito
del Argemino, p.º la Castellana,

Solicita de V. E. la alineación de sus fachadas
que se desea disponer a fin de poder determinar el local de que
se dispone libre para edificación al objeto
los terminos de sus
tumba y una vez
informado por el
Arquitecto de la
Sección, de la obra
se en construir en el mismo solar. -

de las obras

Avalos

Gracia que se promete del reconocido
zelo de V. E.

Dios guarde a V. E. muchos años.
Madrid 29 de Enero 1873.

Constantino Charff

M. G.

Excmo. Sr. Presidente
del Ayuntamiento popular
de esta M. H. Villa.

Ayuntamiento de Madrid

Madrid 3 de febrero de 1873.



Cumpliendo lo mandado por el Ilmo. Sr. Alcalde primero en su decreto marginal el día seis del actual a las diez de la mañana con asistencia de las personas que deben concurrir al acto.

Lamiere

Sres. de la Comisión de ensanche.

En cumplimiento de lo dispuesto por A.C. teniendo en cuenta el plano oficial aprobado para el ensanche de esta Capital por R.D. de 19 de Enero de 1864 y la modificación aprobada por el Excmo. Ayuntamiento para la calle del Obelisco, he procedido a marcar las alineaciones que deberá observar la casa, que por cuenta de Don Constantino Scharff, piensa construirse en un solar de su propiedad situado en dicha calle del Obelisco con vuelta a otra nueva de primer orden en dirección Norte Sur, manzana 183 del ensanche y resulta:

- 1.º Que según se representa en el plano adjunto las líneas de fachadas a, b, y c, d, se establecerán paralelamente a quince metros de los respectivos ejes A. B. y A. C. que están fijos en el terreno por el clavo A y el centro del Obelisco el primero y por dicho clavo y el coto C el segundo; la fa-

CONTADURIA

DEL

EXCMO. AYUNTAMIENTO POPULAR

DE MADRID.



AÑO DE 1873

Según p^{ta} la tira de Madrid

El Recaudador de fondos municipales hará efectiva de D. *Constantino Scharff*
la cantidad de *Cincuenta Pesetas*

que le corresponde satisfacer por *la licencia a su nombre*
p^{ta} la tira de Madrid en el solar sito en
el Paseo del Obelisco esquina a una
calle su nombre

Madrid *30* de *enero* de 1873

EL CONTADOR,

Joaquín María López Puigcerver.

Son pesetas

50 //

Recibi la expresada cantidad.

EL RECAUDADOR,

[Firma]

Ayuntamiento de Madrid



EXCMO. AYUNTAMIENTO DE MADRID

DE MADRID

W 2 L

El Ayuntamiento de Madrid

la cantidad de

que le corresponde

Madrid de 18

El

Don Juan

son pesetas

El

fachada b. c. será circular con un radio de treinta metros, su cuerda de diez y siete metros y el centro el referido clavo A.

Las variantes que deberán observar las construcciones serán las que se designen por el Vor. Director encargado de la vía pública exterior.

Debiendo advertir que en esta alineación el propietario ni toma terreno para su solar ni lo cede para la vía pública.

I 2.º **I** La altura total de la fachada no excederá de veinte metros medidos a los siete del punto mas bajo de la misma.

3.º Podrá construirse piso bajo con la altura de trece pies de luz medidos por el punto indicado, principal, segundo, tercero y cuarto con una altura arbitraria siempre que no sea menor de diez pies de luz y un sobabanco o bien un entresuelo de nueve pies el primero y diez el segundo, a elección del propietario, pero solo uno de estos pisos. Sobre la altura total señalada no se consentirán buhardillas vivideras ni mas obras que las puramente indispensables para cubrir la finca.

4.º No se permite salirse ni retirarse de la alineación acordada con ningún cuerpo del edificio, sino después de sentado un zócalo de cantería corrido en toda la longitud de las fachadas y de la altura de un metro por lo menos.

5.º El propietario carrará con tablas y si en corta los árboles contiguos a las fachadas a la calle del

Obelisco, para preservarlos del daño que pudie-
ran sufrir con el roce de los materiales y efectos
destinados a la obra. ~~XX~~

Y si, no obstante, acordarán con su superior
autoridad lo que crean mas conveniente.

Madrid 8 de Febrero de 1873.

Alfonso Gómez

Madrid 20 de Febrero de 1873.

En Comisión de Ensayo.

Enterado, y tengase presente para cuando
se solicite licencia con objeto de edificar.

El Vicepresidente,

Fern. de Santiago
y Sánchez

Nota del Regimiento. Por acuerdo del Excmo. Ayuntamiento
fecho 16 de Marzo siguiente se accedió a una modificación pro-
puesta por el recurrente en unión de D. Mateo Alonso y D. Ma-
nuel Manzanos, en virtud de la cual debe procederse a señalar
las nuevas alineaciones.

OBRAS MUNICIPALES
DIRECCION FACULTATIVA
ACERAS EMPEDRADOS Y CAMINOS
DE
MADRID

Núm.^o 29.

Para la casa que D. Federico Scharff trata de edificar en un solar sito en el paseo del Obelisco, esquina á una calle sin nombre, quedo' determinada la rasante en la forma siguiente:

El ángulo ó esquina que corresponde al paseo del Obelisco se situará á la misma altura que tiene el eje de dicho paseo y desde dicho ángulo se subirá en direccion á Chamberí con la misma inclinacion que tiene el Paseo. Por la calle nueva al paseo de la Castellana se subirá tambien desde dicho ángulo con una rampa de 0,0077 por metro.

L. D. S.

que. a' V. S. m. l. a. l. Ma-
drid 28 febrero 1878.

P. El Ing.^o Director,

Me. Lorenzo Barrio
Puyol

El Secretario del Ayuntamiento de Madrid



AÑO DE 1874

7 de Cuerdas

El Recaudador de fondos municipales hará efectiva de D. *Constantino Schaff*
la cantidad de *Cincuenta Pesetas*

que le corresponde satisfacer por *derecho de la licencia*
a su nombre p.^a la tira de cuerdas de
un solar en el Paseo del Obelisco

Madrid *24* de *febo* de 18 *74*

EL CONTADOR,

Joaquín María López Puigecarce.

M. A. Baltasar

Son pesetas *50*

Recibi la espresada cantidad.

EL RECAUDADOR,

M.^e Prieto



AÑO DE 1881

AYUNTAMIENTO DE MADRID

OFICIO DEL ALCAIDE

En el Ayuntamiento de Madrid a trece de Mayo de 1881

La cantidad de

que la corporación solicita por

de 18

de Madrid

de 1881

En el Ayuntamiento de Madrid a trece de Mayo de 1881

Don Pascual



N. 2.745.204

R. G. f.º 1227.

Excmo Sr.

D. Constantino Sharffverino de esta capital, habitando calle Serrana 21, 2.º izqda, propietario de un solar situado en la calle Obispo esquina a la calle nueva sin nombre manzana 183 del ensanche y queriendo afijar en dicho terreno a V.E.

Aplica se sirva conceder la tira de cuerda y licencia de construcción cuya memoria y plano es adjunto. -

24 febrero

al Excmo. Sr.

Int. de Alcalde

Dir.º del Hosp.

icio p.º de ar.

va disponer

designacion de Madrid 24 Feb. 1874

er of un de tea

o lugar de tener

en de os que

berio efectuarse

el arquitecto de la Sección, y hecho de cuenta en Comisión

Ensamble

Indicador

Gracia que espera merecer del notorio celo S. V.E.

Dios guarde a V.E. muchos años

Constantino Sharff

Excmo Sr. Alcalde 1.º presidente del Excmo Ayuntamiento de esta

Ayuntamiento de Madrid

M. H. N. May

diel 26 de febrero de 1874.



Cumplase lo que se manda en el Decreto
marginal que antecede el día veinte y ocho
del actual a las diez de la mañana con asisten-
cia de las personas que deben concurrir al
acto.

El Jefe de Alcalde interino,

Manuel Pardo y
Bastolani

Jefe de la Comisión de Ensanche,

En cumplimiento de lo dispuesto por S. E. te-
niendo en cuenta el plano oficial aprobado pa-
ra el ensanche de esta Capital por S. O. de 19 de
Enero de 1864 y la modificación acordada para
el mismo por el Excmo. Ayuntamiento en 26 de
Marzo de 1873, he procedido a marcar las aline-
aciones que deberá observar la finca que por cuen-
ta de Don Constantino Scharff, piensa con-
struirse en un solar de su propiedad situado en
la calle del Obelisco manzana 183 del ensanche
y resultan ser las mismas que se detallan en
mi informe fecha 8 de Febrero de 1873 sin mas
diferencia que conforme se indica en el plano
adjunto la fachada circular b. f. se convierte
en un chaflán c. e. de cuatro metros de longi-

luch, siendo iguales, entre si, los dos lados c.d.
y d.e. que separan el chaflán de la manzana
tomando con este motivo de la vía pública una
el espacio b.c.e.f. que se distingue con aquella
sena cuya superficie es de setenta y siete metros
treinta y nueve decímetros cuadrados equivalentes
a' nueve cientos noventa y seis pies cuadrados
y ochenta decimos que al precio de ochenta y
ocho centimos de peseta uno importan ochocien-
tas setenta y siete pesetas y cien y ocho centi-
mos que deberá abonar el interesado a' los fondos
municipales, estando conforme en punto con la
valoración y teniendo en cuenta al asignarle
este precio las ventajas que tanto en la mejor
forma del solar, como en la mejor distribución
y construcción conlleva el propietario con estas
remoras.

Por último, respecto de las alturas, número
de puros y demás prescripciones se observarán las
marcadas en el informe antes citado.

Que la valla indispensable para la obra ten-
ga la altura de siete pies y se coloque a' distan-
cia de dos metros de las líneas de fachadas,
debiendo ocupar con este motivo de la vía pública
una superficie de mil quinientos cuatro pies
cuadrados.

Examinado el plano de fachada y verja
y la memoria descriptiva de la finca que

por cuenta de Don Constantino Scharff.
quien construyere en un solar de su pro-
piedad situado en la calle del Obelisco num-
ro 183 del ensanche, formados por el
Maestro de Obras Don Francisco Santanbron
y Cortés, los halla conformes a lo prevenido
en las soberanas disposiciones de 10 de Ju-
nio de 1814 y de 10 de Abril de 1867, pre-
viendo el Excmo. Ayuntamiento conceder
la licencia que se solicita siempre que la
construcción de la finca se ajuste al plan
presentado y que se observe en la construcción
de anaqueles interiores y exteriores cuanto
está prevenido en las Ordenanzas municipa-
les y demás disposiciones vigentes respecto
de la construcción de fincas urbanas en
esta Capital.

Y V. no obstante, acordaron con
su superior ilustración lo que crean mas
conveniente.

Madrid 2 de Marzo de 1874.

Alfonso Gómez

Maestro de O.

En Comisión de Regentes.

Para el expediente al S. D. D.

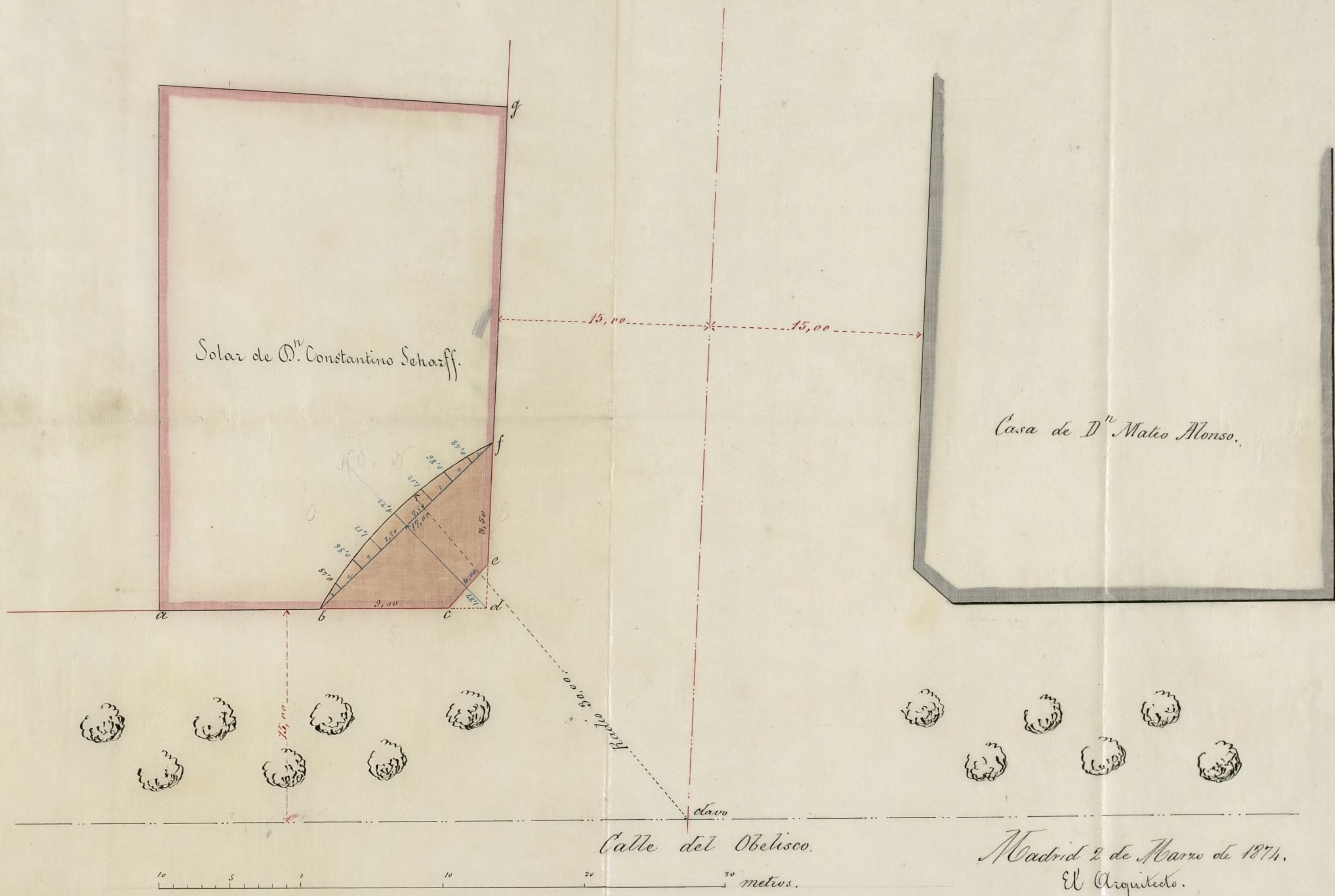
Excmo. Sr. D. Manuel Silvela a
fin de que se lea y emitir su ins-
truido parecer.

El Vicepresidente,

José María Foras

Ayuntamiento de Madrid

El procurador Sindico



Excmo. Sr.

Para la casa que
trata de construir D.
Pedro Schaff en el
paseo del Obelisco con
buelta á la calle nueva
frente al Palacio del
Sr. de Mañanara
se observarán las
masas siguientes.

El ángulo que for-
man las dos alinea-
ciones de fachada
se situarán de nivel
con el eje del bombay
del paseo del Obelisco,
en la normal á la
fachada á esta calle;
y una vez fija esta
altura se subirá ha-
cia la Plaza de la

Iglesia con la mi-
ma pendiente y
a la misma altura
que tiene el ego
o centro del espacio
de paseo del Obelisco.

Para la calle nueva
se unirá el punto, ver-
tice de las dos alinea-
ciones, con la altura
que tiene la media-
nería de la casa ya
construida en la
misma calle nueva.

La 1.^a hilada de
cauteria quedará
14 centímetros por
debajo de la rasante,
y elevado sobre la
misma de 10 a 15.
centímetros los batien-
tes de la puerta G.

Lo que comunica
a D. C. para los espe-
los convenientes en

la Comision de
Ensayos.

Dios que a N. S.
m. S. Madrid 3 de
Marzo de 1874.

El Yngener Director.

Yuan Parera

Alonso de Alcala 1.º Presidente del
Ayuntamiento de esta Capital

Ayuntamiento de Madrid

ha examinado este expediente en la parte
relativa á la enajenacion de la parcela ce-
nada en el plano con las letras b.c.e.f.,
propiedad del Ayuntamiento de este villa,
y no halla inconveniente en que se ena-
jene al propietario colindante D. Constanti-
no Scharff, sin la formalidad de subasta,
siempre que se observen las reglas estable-
cidas en la Real orden de 1.º de Agosto de
1857 y en la ley de 17 de Junio de 1864,
relativas á la enajenacion de terrenos de
la via pública y de pequeñas parcelas in-
suficientes para formar por sí solares.

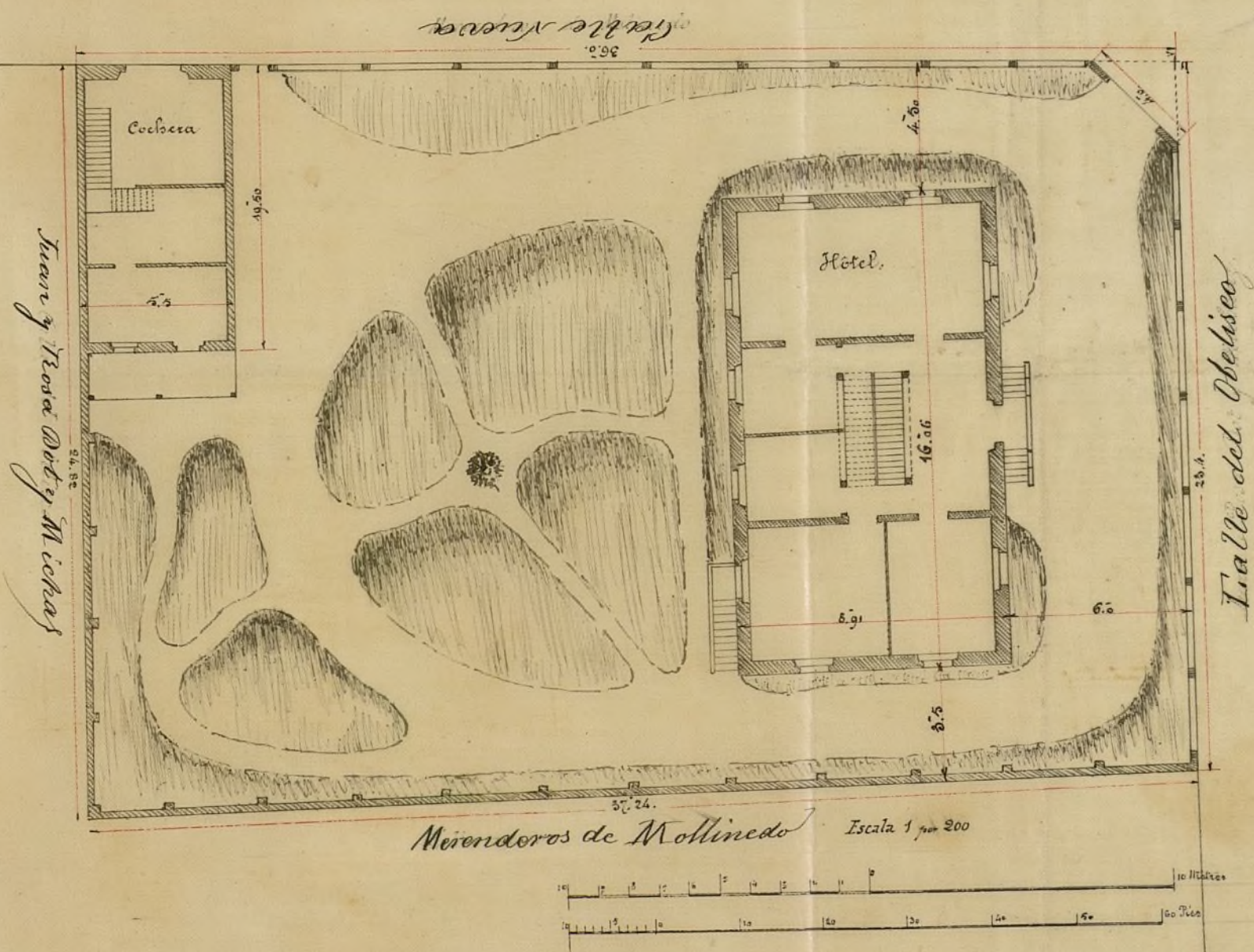
La comision de trámite y el Ayun-
tamiento en un día, acordarán, no obstante,
lo que estimen más conveniente.

Madrid 7 de Mayo de 1874.

Mamuel H. Vela

Proyecto de Hotel y dependencias.

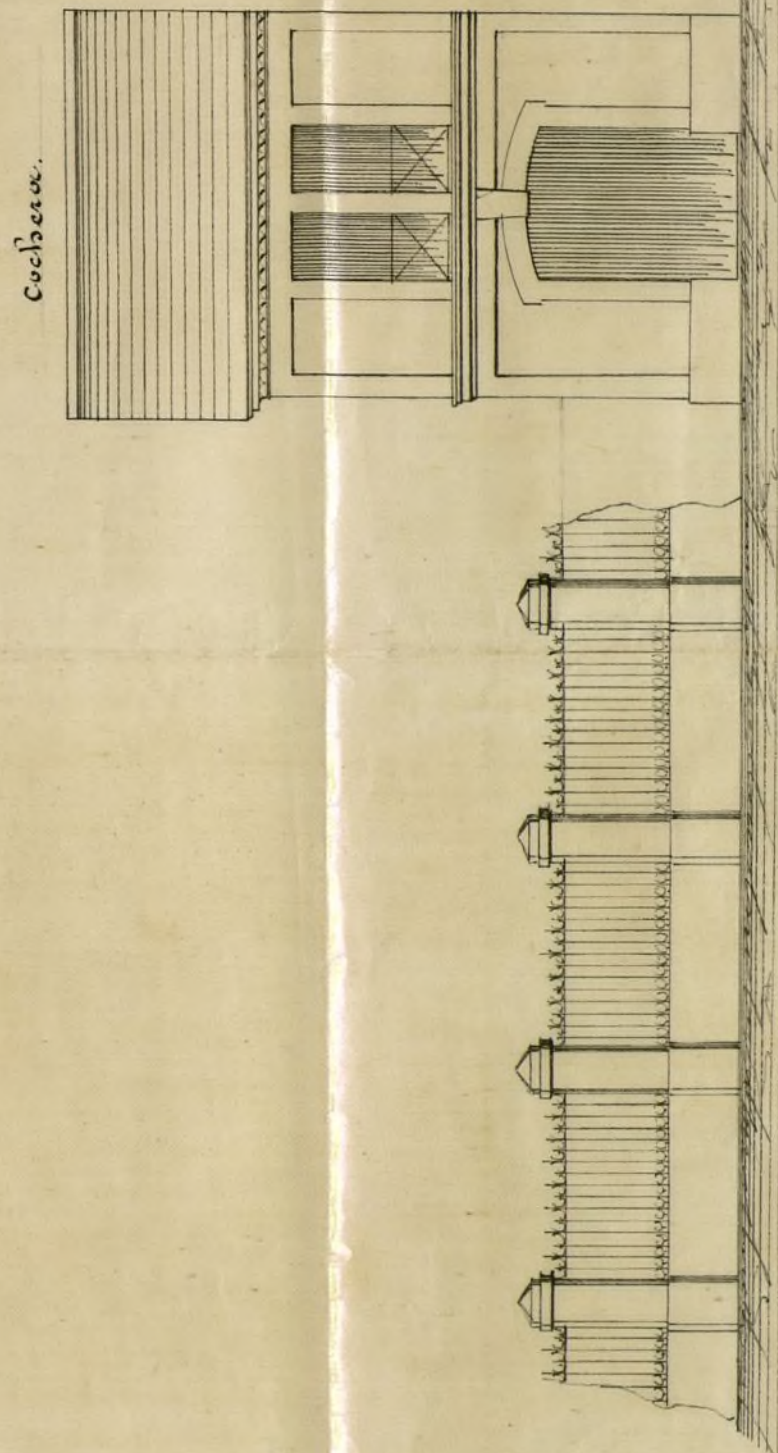
situada en la zona del ensanche, Manzana N.º 183 de la propiedad de D. Constantino Schbarff.



El Propietario

Constantino Schbarff

Ayuntamiento de Madrid



Madrid 24 Febrero 1874.

El Director

Fran. Constantino Schbarff

Memoria descriptiva
del
Proyecto de Hotel y dependencias situado en la manzana
No 183 y de propiedad de D.^o Constantino Scharff.

El solar que nos ocupa, está situado en la calle Paseo del Obelisco, esquina a una de sus transversales, la segunda a contar desde el Obelisco de la Castellana y paralela al paseo de este nombre, es de forma regular presentando dos fachadas, una a cada calle, cuyas lineas miden en la primera 23.⁸ y la otra o sea la segunda 36.⁰⁰ a contar ambos desde el punto de cruce hasta la divisoria respectiva.

La superficie total del solar es de 956 metros cuadrados y en el, a tenor de la situacion de su plano de emplazamiento que se acompaña, desea construir su propietario el Sr D.^o Constantino Scharff del comercio de este Capital un Hotel de forma rectangular de 16.0 x 8.9 metros aislado, que tenga vista por sus cuatro fachadas, y en la superficie cubierta, que arroja ser de 1442 met. cuad., quedando el resto destinado a jardin excepcion hecha del espacio que ocupa una cuadra cochera que sirviendo a la vez de porteria ocupa un trozo cubierta y cuyas lados son 9.5 x 5.0^m/cuad. situado en su linda Norte y con fachada por un lado menor a la calle nueva.

El Hotel destinado a vivienda propia, corresponde en su distribucion a las necesidades de la familia que lo realiza a esta efecto. consta de Solanos, planta baja, principal, Sotabanco y Buardillas. Por su centro edificado, sobresale de la cubierta un mirador que a la vez que sirve para iluminar la caja de escalera, seria un punto de vista para el mayor solaz de sus moradores. —

La cuadra cochera segun se ve en el plano consta de planta baja y principal y resumen todo el servicio correspondiente, con inclusion de la habitacion para el cochero.

El.

El sistema de construccion adoptado sera el generalmente empleado en Madrid para este genero de construcciones y sus condiciones artisticas obedecera à la progresiva marcha de ideas que caracterizan à nuestro siglo enlazado la economia con la belleza. Al llevarle à cabo se atenderia à quanto pueda contribuir à su mayor solidez, comodidad y belleza, hermanados con el sello economico de nuestras dias, circunstancias que son atendibles para el que emplea su capital para vivir comodamente.

Una verja de cerramiento limitaria el solar por el lado de la via publica, proporcionando à la vez dos puertas de entrada una junto à la cochera y otra en el Chaflan, cerrandose las lineas colindantes con los predios vecinos, por medio de un muro que à la conveniente altura separa ambos fincas.

Bajo estas bases unicas, que han dominado en la confeccion del proyecto el facultativo que suscribe espera merecer la competente autorizacion para llevarle à cabo.

Madrid 22 Febrero 1874.

Fernando Santandreu
Carlos

Memoria Secretaria

Memoria Descriptiva.

Excmo. Señor:


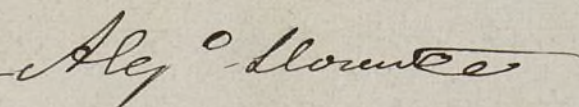
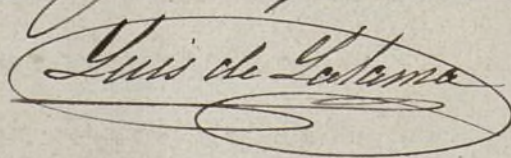
D. Constantino Schaff, dueño de un solar situado en la calle o paseo del Obelisco, esquina a una manzana sin nombre, manzana 138 del Ensanche de esta Capital, solicitó en 24 de febrero último la tira de cuerdas del mismo y la licencia correspondiente para construir en él de nueva planta con arreglo al diseño y memoria facultativa que presentó y son adjuntos.

Verificada dicha operación teniendo en cuenta el plano oficial aprobado por Real orden de 19 de Enero de 1864 y la modificación acordada por R. E. en 26 de Mayo del año próximo pasado, resulta debe tomarse al referido propietario en beneficio de su finca una superficie de setenta y siete metros treinta y nueve centímetros, equivalentes a novecientos noventa y seis pies cuadrados y ochenta décimos, pertenecientes a la vía pública, que al precio de ochenta y ocho céntimos de peseta uno fijado por el Arquitecto de la Sección respectiva de conformidad con el del interesado, importan ochocientos setenta y siete pesetas y diez y ocho céntimos, que habrá de abonar a los fondos municipales. El repetido perito de Villa, habiendo al propio tiempo examinado los expresados diseño y memoria, los halla conformes a las disposiciones que rigen sobre la materia, siendo de parecer puede concederse la licencia de construcción solicitada con sujeción a ellas y a las reglas que consigna.

Esto no obstante, la Comisión de Ensenche creyó conveniente oír la opinion del Excmo. Sr. Procurador Sindico D. Manuel Silvela por lo que hace á la cesion de la parcela de terreno indicada; el cual manifiesta no existir inconveniente en que se efectúe sin las formalidades de subasta, siempre que se observen las reglas establecidas en la soberana disposicion de 1.^a de Agosto de 1857 y en la ley de 19 de Junio de 1864 relativas á la enajenacion de terrenos de la via pública y de pequeñas parcelas insuficientes para formar por sí solares.

Los que suscriben, pues, conformes con el parecer del Arquitecto municipal y en vista del autorizado dictamen del Sr. Sindico, tienen la honra de proponer á V. E. se sirva acordar la expedicion, á tenor de los mismos, del permiso de que se trata, previo el abono por el propietario, en metálico, de las ochocientas setenta y siete pesetas y diez y ocho céntimos referidas, importe de la superficie que en finca adquiere, entendiéndose este acuerdo sin ratificacion, á fin de no causarle perjuicio con la paralización de las obras proyectadas, á que ha dado ya principio.

Madrid 16 de Mayo de 1874.

 
 Alejandro Blomberg

Madrid 18 de Mayo de 1874

Encomendado

Como propone la Comisión

P. N. del Sr. Sr. D.

El Oficial Mayor.



D. Angel Carvajal y Fern. de Corchero, etc.

Habiéndose solicitado por D. Constantino Scharff el necesario permiso para construir de nueva planta en un solar sito en la calle o paseo del Obispo, oprimos a otra nueva sin nombre, manzana 163 del Embarcadero de esta Capital, se instruyó el oportuno expediente, en vista del cual la citada Corporación se ha servido concederle por acuerdos de 18 del mes ppdo, a condición de que se rijan las obras a las reglas siguientes:

Las líneas de fachadas a b y c d, segun se representa en ^{los} planos unidos al referido expediente, se establecerán paralelas a 14 metros de los respectivos ejes A B y A C que están fijos en el terreno por el clavo A y el centro del objetivo de la Castellana al primero y por dicho clavo y el otro C al segundo; la fachada c e ^{Circular} se comierte en un chaflán de cuatro metros de longitud, siendo iguales, entre si, los dos lados c d y d e que separan al chaflán de la manzana, tomándose con este motivo de la vía pública (el espacio b c e f que se distingue con aguada siena en el segundo de los repetidos planos) una superficie de 97 metros 99 decímetros cuadrados, equivalentes a 996 pies cuadrados y 60 decímetros, que al precio de 48 centimos de peseta uno, importan 477 pesetas y 16 centimos, que deberá abonar el interesado ^{tan metálico} a los fondos municipales.

El ángulo que forman las dos alineaciones descritas se situará de nivel con el eje del bombado del paseo del Obispo, en la normal a la fachada a esta, y una vez fija esta altura, se subirá hacia la plaza de la Iglesia de Chamberí con la misma pendiente y a la propia altura que tiene el eje o centro del mencionado paseo del Obispo. — Para la calle nueva se unirá al punto, vértice de las dos alineaciones, con la altura que tiene la medianería de la casa ya construida, en la ~~nueva~~ calle nueva. — La primera hilada de cantería quedará 14 centímetros por debajo de la rasante y

elevados sobre la misma de 10 á 15 centímetros, los be-
tientes de las puertas.

(Aquí se copia del primer informe de alineación de
D. Alejandro Gómez desde la señal I hasta esta otra X)

La valla indispensable para la obra tendrá la
altura de siete pies y se colocará á distancia de dos
metros de las líneas de fachadas, ocupándose con este
motivo de la vía pública una superficie de 1500 pies
cuadrados.

La construcción de la finca se sujetará al diseño y
memoria facultativa presentados y hallanse insertos
por D. Francisco Santandreu Carles, guardándose en
la colección de andamios interiores y exteriores cuando
esté prevenido en las Ordenanzas de Policía Urbana y
demás disposiciones vigentes al efecto.

Madrid 9 de Junio de 1894. = H. M. de Sandoval.

H. Contador de esta Villa.

Por acuerdo del Excmo. Ayuntamiento de 18 del mes
ppdo. se ~~aprobó~~ ^{ha sido pronunciado} por D. Constantino Schaff la ne-
cesaria licencia para edificar de nueva planta en un
solar sito en la calle ó paseo del Obelisco, numer. 183 del
Arriero de esta Capital. Y resultando de la abrea-
ción aprobada que ^{+ á la ciudad} ~~se~~ finca se agrega una superficie
de terreno de 996 pies cuadrados y 80 decimos, ^{proporcionada á la vía pública} los cuales
~~se~~ tasados á razón de 68 centimos de peseta uno por
el Ayuntamiento municipal de la Sección de conformidad
con el punto del propietario referido, importando en total
~~la cantidad de~~ 877 pesetas y 16 centimos, dicho Excmo.
Corporación municipal ha acordado anualmente ingresar en
los fondos ~~correspondientes~~ respectivos la expresada suma, en
metálico.

Lo que pongo en conocimiento de V. á los efectos cor-
respondientes en la Oficina de su cargo.

Dios, etc. = F. Dicenta.

mente de Alcalde del distrito del Populicio.

Hago la honra de remitir á V. G. la licencia
~~concedida al~~ ~~aprobada en favor de~~ D. Constantino Schaff, para cons-
truir de nuevo planta en un solar sito en la calle ó paseo
del Molino, numer.º 183 del Ensanche de esta Capital, á fin
de que se viva dispuesta sea entregada al interesado, tan-
bargo como acrechito por medio de la correspondiente car-
ta de pago expedida por la Contaduría de esta Villa
haber satisfecho la suma de 847 pesetas y 18 céntimos
á los fondos municipales, importe de 996 pías. en adranos
y 80 décimos que toma la referida finca de la vía pú-
blica en virtud de la abincación aprobada.

Dios, etc. - P. Diente.

Oficio de conocimiento al arquitecto municipal de la D. S. S. S. S.

[Faint, illegible handwritten text, likely bleed-through from the reverse side of the page.]



AÑO DE 1874

Construcciones

El Recaudador de fondos municipales hará efectiva de D. *Constantino Schaff*
la cantidad de *Cuarenta y ocho Pesetas*

que le corresponde satisfacer por *derechos de licencia*
de su nombre para construir
en un solar de la calle del Obispo

Madrid *9* de *Junio* de 1874

EL CONTADOR,

Mariano A. Castaño

Son pesetas

48 A

Recibí la expresada cantidad.

EL RECAUDADOR,

Leopoldo Argos



EXCMO. AYUNTAMIENTO

AÑO DE 187

187

187

El Ayuntamiento de Madrid a todos los señores de su real cédula.

En virtud de

que se corresponde en tal caso por

Madrid a 12 de Mayo de 187

El Ayuntamiento

Manuel de Castaño

don pascual

CONTADURIA
DEL
EXCMO. AYUNTAMIENTO
DE MADRID.



AÑO DE 1874

DERECHOS DE LICENCIAS PARA OBRAS.

El Recaudador de fondos municipales hará efectiva de D *Constantino Scharff* la cantidad de diez pesetas cincuenta céntimos que le corresponde satisfacer por derechos de una licencia que ha de expedirse á su nombre para *colocar Salla en el piano del Obelisco, (Constantino)*

Madrid *9* de *Junio* de 1874

EL CONTADOR,
Mariano A. Castaño

Son pesetas 10'50.

Recibi la expresada cantidad.
EL RECAUDADOR,
Seopoldo Argos



CONTADOR

DEL

EXCMO. AYUNTAMIENTO

DE MADRID

AÑO DE 187

DERECHOS DE LICENCIAS PARA OBRAS.

El Recaudador de los fondos municipales hará efectiva de D

la cantidad de diez pesetas cincuenta céntimos que le corresponde
satisfacer por derechos de una licencia que ha de expedirse a su nombre

dato

Madrid de 187

EL CONTADOR

Mariano A. Castaño

Son pesetas 10.50