

5-115-24

1875.

AYUNTAMIENTO CONSTITUCIONAL
DE MADRID.

Negociado de *Ensamble*

CLASE *Construccion.*

Expediente promovido por D. Vicente
Mondéjar, solicitando edificar en un terreno
del barrio de la Propiedad.

187

AYUNTAMIENTO CONSTITUCIONAL

DE MADRID

CLASE

Expediente



N. 4.864.612

Rg. f.º 919.

21174.

Exmo Señor Presidente del Ayuntamiento de esta Corte -

D. Vicente Mondéjar y Villarreal que vive Calle del Olivar n.º 19. Cuarto puerta de Calle, dueño de un Solar que radica en el Barrio la Prosperidad Calle de Louano ignorándose hoy el número que le corresponde, lindante al medio día con la Calle dicha, la mita izquierda de la derecha con Posición de D. Vicente Tricio: la de Norte con la de D. Francisco Lavandero: la de la izquierda con D. Julian Crespo. En este caso A. E. Supp. ca se digna expedirle la correspondiente licencia a vista de los antecedentes que tiene el honor de presentar para su deliberación. Madrid 26 de Agº 1885

Vicente Mondéjar y Villarreal

Agosto 28.

Para c. le Comisión de Enanche, previo informe del arquitecto de la 4.ª Sección

Vicente

Senores de

de la Comisión de Ensenanza:

Examinado el plano de fachada y memoria descriptiva de la casa, que por cuenta de D.ⁿ Vicente Mondejar y Villareal se piensa construir en el Barrio de la Prosperidad y en calle de Loranzo; formados por el Maestro de obras D.ⁿ Victor Torres Parra, los hallo conformes a lo acordado por el Excmo. Ayuntamiento en 11 de Diciembre de 1872, pudiendo, por tanto, conceder al esponeute la licencia de construcción que solicita.

V.S.S., no obstante lo expuesto, acordarán lo que estimen mas acertado.

Madrid 31 de Agosto de 1875.

Leopoldo Coluberto

Madrid 3 de Setiembre de 1875.

En Comisión de Ensenanza.

Expedir la licencia solicitada con arreglo a lo que se manifiesta por el arquitecto de la Sección en el precedente informe.

El Vicepresidente accidental,

M.ⁿ M. Sierra

Memoria explicativa

D.^o Vicente Mondéjar y Villarreal pretende construir una Capita de su propiedad en la D^oz. p^oiedad termino y jurisdicción de Madrid y en el 2.^o Cuartel Hipotecario. El terreno sobre que ha de descansar es un paralelogramo formado con la línea de fachada que mide 30. pies ó sean 8.^m 36 centímetros, la medianería de la derecha talla 13,3 pies iguales á 3.^m 10 centim.^o lindante al Este con posesion de D.^o Vicente Friso la medianería de testero linda por Norte con D.^o Juan Navarro y Marcial midiendo otros 30 pies y 8.^m 36 centímetros; la medianería de la izquierda cierra el sitio con 13,3 pies equivalentes á 3.^m 10 centímetros su orientación al Oeste. Este terreno medido geométricamente comprende de Area plana 2990 pies ó sean 306.^m 92 centímetros. La distribución que se le da á la pequeña finca consiste en dos cruces de 13. pies de luz á la fachada principal y á la calle de Loram sin que hoy se conozca numero ni manzana que la sitúe.

Distribuye una sola habitacion compuesta de portal de entrada sala, alcoba, cocinas y despensa, con otras obras interiores que no se determinan por no construirse por ahora. Tambien está dotado de poco de aguas potables.

La construcción que se empleara en ella será de fábrica de ladrillo rojo y pardo con barro construcción admitida en este barrio á causa de

su poca altura y de los pocos medios de que
dispone el dueño. Para presentar el humillo
material que se ha de emplear se quarece-
ran sus techos con mezcla de cal y arena ó
en su defecto á pararegla con yeso. Orma-
dera poblada de tabla y teja, solado con bal-
dosa ó ladrillo, ó entarimado. Carpintería
de taller de varias clases, sin faltar á una
decoración sencilla y admitida como decente
Habrán chimeneas, subida de humo y fogón
y cuanto mas convenga á las necesidades
y servicio que se propone de ella obtener.

Madrid 26 de Agosto de 1875 =

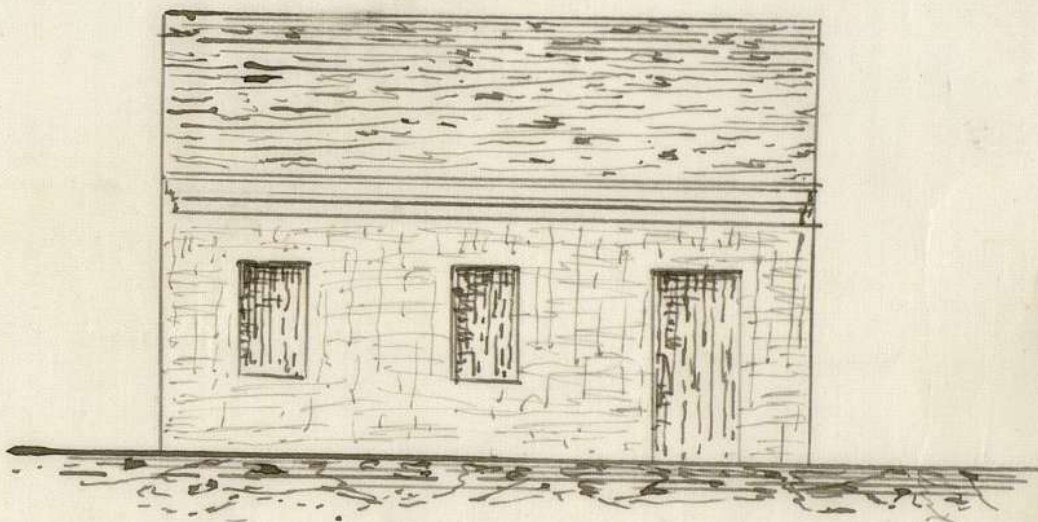
Vicente Montes

Vicente Montes
y parera

Plano de la Casa de D.^o Vicente Mondéjar y Villar
real que ha de construir en la Prosperid.

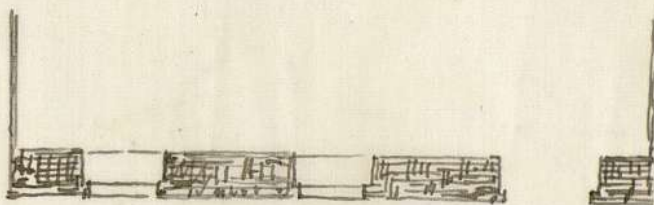


Exchada



Madrid 26 de Agosto 1875

Vicente Mondéjar
y Villar



Plano.

Vicente Mondéjar

Plano de la casa de D. Vicente Manzanera y Villan
 que se ha de construir en la Casaca.



Fachada



Plano

Manzanera y Villan


[Handwritten signature]

D. Francisco de Borja Greipo de Llano, etc.

Por la presente y à virtud de acuerdo de
la Comisión de Urbanidad de dicho Excmo. Corpora-
ción, concedo à D. Vicenta Mondragón y Villaverde el
permiso que ha solicitado para construir una casita
de planta baja en terreno de su pertenencia sito en
el barrio ^{+ particular} denominado de la Propiedad y en calle
de Loran; siempre que la citada construcción se con-
jete al plano y memoria presentados que se ha-
rán insertos por el Maestro de Obras D. Victor
Gómez y Bara ^{+ se verifique} bajo la dirección del mismo ó la de
persona legalmente autorizada y lo sea asimismo
con sujeción à las disposiciones vigentes sobre la ma-
teria.

Madrid 16 de Setiembre de 1856. - C. R. C. de O.

Oficio de remisión al Sr. Excmo. Alcalde del dist. de Penas y
de consiguiente al Sr. de la 3.ª Sección.



EX

S

Secretaría

CONTADURIA

DEL

EXCMO. AYUNTAMIENTO

DE MADRID.



AÑO DE 1875

DERECHOS DE LICENCIAS PARA OBRAS.

El Recaudador de fondos municipales hará efectiva de D *Vicente*
Alondrejón Villanueva
la cantidad de diez pesetas cincuenta céntimos que le corresponde
satisfacer por derechos de una licencia que ha de expedirse á su nombre
para *continuar una casa en la*

Propiedad

Madrid *16* de *Julio* de 1875

EL CONTADOR,

Mariano A. Castano.

D. D. del Soc. de R.

Miguel de la
Ruiz

Son pesetas 10:50.

Recibí la expresada cantidad.

EL RECAUDADOR,

[Firma]

Ayuntamiento de Madrid

17011117



EXCMO. AYUNTAMIENTO

DE MADRID

DERECHOS DE LICENCIAS PARA OBRAS.

El Recaudador de fondos municipales hará efectiva de D. ...
la cantidad de diez pesetas cincuenta céntimos que le corresponde
satisfacer por derechos de una licencia que ha de expedirse a su nombre
para ...

Madrid a 10 de Mayo de 1871

RECAUDADOR
D. ...

Son pesetas 10.50