

5-145-5.

5-145-5

1875 a 1876.

AYUNTAMIENTO CONSTITUCIONAL
DE MADRID.

Negociado de *Ensanche.*

CLASE *Construcción.*

Expediente promovido por D. Mariano
Monasterio, solicitando edificar en un solar
que posee en el Gaderon de la Castellana.



1.º 2.º 3.º 4.º 5.º 6.º 7.º 8.º 9.º 10.º

187

AYUNTAMIENTO DE MADRID

CLASE

Exposición

Secretaría

CONTADURIA

DEL

EXCMO. AYUNTAMIENTO CONSTITUCIONAL

DE MADRID.



AÑO DE 1875

Licencia p^a tira de cuerdas.

El Recaudador de fondos municipales hará efectiva de D. *Mariano Monasterio y Arnal* la cantidad de *cinco pesetas*

que le corresponde satisfacer por *la licencia para tira de cuerdas en un solar de la Castellana*

Madrid 18 de agosto de 1875

EL CONTADOR,

Mariano A. Castaño

19 del toro

Son pesetas

50^{ts}

Recibi la expresada cantidad.

EL RECAUDADOR,

[Firma]

AÑO DE 1872



AYUNTAMIENTO CONSTITUCIONAL
DE MADRID
CONTADURIA

Manuel P. de los Angeles

El Recaudador de fondos municipales hará efectiva de D. *[illegible]*
la cantidad de *[illegible]*

que le corresponde satisfacer por *[illegible]*
[illegible]

Madrid 12 de Mayo de 1872

El Contador,
[illegible]

[illegible signature]

Hecho la expresa cantidad.
El RECAUDADOR,

[illegible signature]

Señ pesetas *[illegible]*



1298. p 917

16501.

Excmo. Sr. Alcalde 1º Presidente del
Ayuntamiento de Madrid.

D. Mariano Monasterio y Arenal, ma-
yor de edad, vecino de esta Villa y habitante Páreo de los
Castellana n.º 42, a V. M. respetuosamente expone: Que conviniendo
al que suscribe conocer la alineacion y rasante para la
construccion inmediata en un Solar que posee en el
Laderon de la Castellana, situado en el nuevo paso
del mismo nombre con acceso al camino de Hortala
lera y Calle proyectada de los puros

A. V. E. Suplica se sirva conceder el permiso solicitado acordando
dia y hora para la correspondiente tira de cuerdas; y
al mismo tiempo la licencia de construccion que necesi-
ta para dar principio a la mayor brevedad a la edifi-
cacion, con arreglo al plano y memoria adjuntos.

Gracia que espera merecer de V. E. cuya vida que dio
muchos años. Madrid 17 de Agosto de 1875.

Excmo. Sr.

Mariano Monasterio

Agosto - 18 -

Satisfechos por el recurrente los derechos establecidos para la tira de cuerdas que se solicita, pase al Sr. Teniente de Alcalde del distrito de Buena Vista a fin de que señale día y hora para dicha operacion con asistencia del Arquitecto municipal de la Sección y Director facultativo de la vía pública y hecho, dese cuenta en Comisión de Encomienda.

G. Toranzo

Madrid 31. de Agosto de 1878.

Se señala para la tira de cuerdas que se manda en decreto anterior, el día veinte y cinco del corriente a las ocho de la mañana, a cuyo efecto páguese las correspondientes comunicaciones.

El Teniente de Alcalde



Marg' de Villaloba

Tres. de la Comisión de ensanche.

En cumplimiento de lo dispuesto por S.B. he procedido a marcar las alineaciones que deberá observar la vega de cerramiento que por cuenta de S.^a

Monasterio se piensa construir en el solar que indica en esta instancia y se halla situado en el paseo de la Castellana con vuelta a una calle nueva aprobada por el Excmo. Ayuntamiento en 17 de Noviembre de 1873, que ha de sustituir al antiguo Camino de Montalera y paseo denominado "subida a los pinos" resultando:

1º Que según se representa en el plano adjunto las líneas de fachadas a.b. al paseo de la Castellana y b.c. a la referida calle nueva se establecerán con sujeción a los puntos a.b. y c marcados con estacas en el terreno.

Deviendo advertir que por efecto de estas alineaciones el exposante, ni cede terreno para la vía pública, ni lo toma para el solar, que antes perteneció al Excmo. Ayuntamiento, quien, tengo entendido si bien no me consta oficialmente, que lo cedió libre de calles al Excmo. Sr. Marqués de Salamanca, como compensación en parte de los terrenos que se fueron ocupados para el nuevo paseo de la Castellana en la misma zona y cuyo solar, según ha manifestado el Sr. Monasterio le pertenece por compra hecha a dicho Sr. Marqués de Salamanca.

Las variantes que deberán observarse serán las que

se designan por el Sr. Director encargado de la vía pública exterior.

Cumple a mi deber hacer presente a V. M. que al construir D. Mariano Monasterio, en uso de su derecho, la verja de cerramiento que proyecta, tiene que quedar interrumpido el antiguo camino de Mortalera, por tanto creo necesario se remita este expediente al Sr. Director de la vía pública exterior a fin de que emita su autorizada opinion en este punto.

2º = Leído el plano y memoria descriptiva de la verja de cerramiento, que por cuenta de D. Mariano Monasterio se piensa construir en el solar descrito anteriormente, formados por el Arquitecto de la Academia Nacional de Nobles Artes de San Fernando. D. Carlos Velasco, no hallo inconveniente en que V. M. se sirvan conceder la licencia que se solicita siempre que la construcción de la verja se sujete al diseño presentado.

V. M. no obstante lo expuesto acordarán lo que crean mas conveniente.

Madrid 30 de Agosto de 1875.

Mr X

Alf. Gomez

Habiendome encargado el Sr. D. Mariano Monasterio, dueño de un terreno situado en la prolongacion del Paseo de la Castellana con vuelta a la Calle nueva que sube al sitio llamado de los Pinos, de la formacion del plano de proyecto de una verja para cerrar dicho terreno, he pasado a efectuar dicho trabajo que es el que tenemos el honor de acompañar limpiándonos, solo a decir aquí que dicha verja, que será de hierro forjado de cuadro bulto y pletina hura sentada sobre un zócalo de Cantera granítica.

Madrid 17 de Agosto de 1871

Carlos Velasco

✱

Madrid 6 de Octubre de 1874.

En Comisión de Ensayo.

Para el Excmo. Sr. Director de las vías públicas, ó
los efectos que expone el Ayuntamiento municipal en su
informe y para el saneamiento de la debida rasante.

Al Vicepresidente,

José María Fernández

Madrid 16 de Febrero de 1876.

En Comisión de Ensayo.

Examinado el asunto sobre el terreno por los Sres. Vocales de la
Comisión, Alvaro Marín y Martín Vena, asociados del Ayuntamiento mu-
nicipal de la Sección, vuelva á esta facultativo el expediente para
que se pueda consignar su parecer sobre lo convenido por los mismos en
virtud de la citada visita ocular.

Al Vicepresidente,

José María Fernández

Sres. de la Comisión de Ensayo:

En la inspección ocular practicada sobre el terreno,
por los señores de la Comisión Alvaro Ma-
rín y Martín Vena, con objeto de ultimar este
expediente, se acordó debía procederse á la es-
planación y afirmación de la parte de la calle
de Trajeneros, que se señala en el plano ad-

junto con la letra A prolongandola por la glo-
rieta del Obelisco afin de facilitar el paso
de los carros, y que interin esto tuviera
efecto o' el Sr. Monasterio construyera
en todo su solar quedare subsistente la par-
te B del antiguo Camino de Montalera.
Habiendo dispuesto V.H. que suita mi opi-
nion acerca de lo acordado debo manifes-
tar: que esta solucion, como provisional,
la encuentro acertada, puesto que su nu-
gular, mas o' menos corto, el Municipio
se vera' obligado a' habilitar el paso de carros
por la calle de Trajimeros y que la parte
que ahora se apurra, puede utilizarse
en lo sucesivo.

Esto no obstante, creo seria mas conveniente
proceder desde luego a' la apertura de la
calle de subida a' los pinos indicada con
la letra C puesto que ademas de haber sido
aprobada por el Excmo. Ayuntamiento, se-
gun tengo entendido, satsifare mejor las ne-
cesidades del tránsito a' los edificios que se
piensan construir y al antiguo Camino
de Montalera.

V.H. apesar de lo expuesto, acordaran en su
superior ilustracion lo que crean mas con-
veniente.

Madrid 24 de Febrero 1876
Alfonso Gomez

Trés. de la Comision de Ensanche



Verificada la tira de cuerdas para un solar de D. Mariano Monasterio en el Paseo de la Castellana frente a la Fonda, en 25 de Agosto ppdo. solo se pudo indicar la rasante para el referido solar en la línea de fachadas correspondiente al Paseo de la Castellana, porque la que dá frente a la fonda requería en mi concepto algun detenimiento por las causas que paso a manifestar.

En 26 de Setiembre ppdo. se pidió tambien otra tira de cuerdas para la fonda y terrenos contiguos y ya en este caso no habia motivo de duda vista la alineacion marcada en las anteriores tiras de cuerdas para aquella zona, de las cuales no tenia conocimiento esta Direccion ni sabia que hubiera ninguna calle proyectada en aquel terreno.

Las fincas de que se trata tienen sus fachadas a una calle nueva de 22.^m de ancho, que cruza el actual camino que partiendo de la Castellana se dirige a Hospitalera y la que D. Mariano Monasterio va a construir interrumpe completamente la viabilidad del expresado camino, por lo cual, antes de autorizar al referido Sr. Monasterio para construir y vallar su terreno, esta Direccion cree indispensable preceda el acuerdo necesario para abrir esa nueva via de comunicacion precisa para no interrumpir una carretera provincial de 2.º orden.

Necesario ha sido hacer un estudio de aquella carretera, el camino de Chamartin por el Pinar y las alturas inmediatas, y en vista de él, esta Direccion propone una rasante en rampa de veinte y seis milímetros de inclinacion por metro hasta los 10.^m 65 pasada la medianeria N de la finca del referido Sr. Monasterio, con la cual no se alteran las condiciones de las actuales rasantes en la carretera, ni en el camino de Chamartin, quedando luego la de este último con una pendiente

general de cincuenta y cinco milímetros por metro.

Pero aun aprobando las rasantes expresadas, queda siempre en pie la necesidad imperiosa de abrir la nueva calle y esta obra, sin contar el gasto que ocasione el trasplante de los árboles sobrantes, ascenderá en la parte correspondiente á Caminos á la cantidad de once mil doscientas catorce pesetas con sesenta y nueve céntimos, cuyo detalle es adjunto.

Aprobadas que sean estas rasantes, si así lo estima conveniente la superioridad, podrán darse oficialmente para ambas fincas, pues siendo posteriores al proyecto aprobado del ensanche, solo al Municipio corresponde determinarlas, y á fin de que se forme juicio exacto de lo expuesto se acompaña el perfil correspondiente.

V.V.S. no obstante lo expuesto decidiran lo que crean mas acertado para los intereses Municipales y de los solicitantes.

Madrid 7 de Febrero de 1876

El Ingeniero Director

Francisco Peraza

Nueva calle del Ovalisco al camino de Chamartín.


Escalas { Horizontal $\frac{1}{1000}$
Vertical $\frac{1}{100}$

Plano de comparación...

Colas de obra...

Ordenadas { De rasante
Del terreno

Distancias { Parciales
Totales



Madrid 7 Febrero de 1876.
El Ingeniero Director

Zona 3.^a del Ensanche

Presupuesto del coste que tendrá la explanacion, encintado, cunetas y afirmado de la nueva calle necesaria para dar paso a la carretera de Hortaleza y camino de Chamartin, interceptado por los terrenos que ha adquirido D. Mariano Monasterio y el Sr. Marqués de Acapulco

Unidades de obra	Clase de la obra y material	Precio Pesetas	Importes Pesetas
<u>Explanacion</u>			
242 "	metros cúbicos de tierras excavadas y transportadas, para la nueva calle de 22. ^m ancho	1.75	423 50
300 "	id id de id id id para la carretera a Hortaleza	1.75	525 "
<u>Encintado y Cunetas</u>			
200 "	metros lineales de adoquin de encintar n.º 2 sentado sobre arena	4.63	926 "
200 "	id cuadrados de adoquin regular para cunetas	15. "	3000 "
200 "	id id de mano de obra para las mismas cunetas	1.50	300 "
20 "	id cúbicos de arena lavada	3.56	71 20
<u>Afirmados</u>			
680 "	metros cuadrados de levantado del firme para la carretera de Hortaleza, zarandeo de piedra y saca de tierra	1. "	680 "
512 "	id id de extension de la piedra y recibo	0.25	128 "
512 "	id id de cilindrado y riego	0.25	128 "
90.89 "	id cúbicos de piedra partida de 2. ^a dimension p. la misma carretera	10.47	951 61
990 "	id cuadrados de extension de piedra y recibo p. la calle nueva	0.25	247 50
990 "	id id de cilindrado y riego	0.25	247 50
2.420 "	id id de apertura y refino de caja	0.50	1210 "
102 "	id cúbicos de piedra machacada de 1. ^a dimension	10.47	1067 94
102 "	id id de id de 2. ^a id	11.97	1220 94
50 "	id id de arena de miga para recibo	1.75	87 50
<u>Total</u>			11.214 69

Asciende el importe de este presupuesto a la cantidad de once mil doscientas catorce pesetas con sesenta y nueve céntimos.

V.º B.º
El Ingeniero Director
[Firma]

Madrid 7 de Febrero de 1876

El Ayudante
Peregrin Párraga
[Firma]



Agosto 29/876

Oficio al Excmo. Sr. Comisario y Director facultativo de la Vic pública manifestándole, que aprobados por la Junta Municipal en 16 del corriente los presupuestos de gastos e ingresos del Insancho, pueden comenrarse las obras para la explanacion y construccion de la nueva calle que ha de unir los caminos de Mortalera y Chamartin acordadas por el Excmo. Ayuntamiento en 27 de Marzo ultimo, con arreglo al presupuesto de 11.214'69 pesetas entonces presentado por dicho Director facultativo, y con cargo a la 3.ª zona del citado Insancho.

Veredicta



Excmo. Señor:

D. Mariano Monasterio y Trenal solicitó en 14 de Agosto del año pasado, se le dieran á conocer la alineación y rasantes del solar que poria en el nuevo paseo de la Castellana con accesorios al camino de Hortaleza y calle proyectada de los Pinos, y al porquero tiempo que se le concediera licencia para construir en el mismo con arreglo al plano y memoria que acompañaba y son adjuntos.

Marcada la correspondiente alineación por el Arquitecto D. Alejo Gómez, aparece que el recurrente ni cede ni toma terreno de la Villa y anade dicho porito municipal, que al construir aquel, en uso de su derecho, la verja de cerramiento que proyecta, tiene que quedar interrumpido el antiguo camino de Hortaleza, creyendo por lo tanto necesario que se remitiese el expediente al Sr. Director facultativo de la via pública á fin de que consignase su autorizada opinion en este punto; y concluia manifestando que no habia inconveniente en que se concediera la licencia de construccion solicitada, con sujecion al plano y memoria presentados.

El aludido Director facultativo expone que al practicarse la enunciativa tira de cuerdas no pudo por su parte indicar la rasante para el solar de que se trata en la linea de fachada al paseo de la Castellana, porque la que da frente á la fonda requeriria mayor detenimiento; pero que ha

haciéndose pedido posteriormente por el Sr. Marqués de Aguilón la alineación de la citada fonda y terrenos contiguos para edificar tambien en ellos, no se le ofreció ya duda alguna de la existencia de una nueva calle; que las fincas en cuestion tienen sus fachadas á esta calle nueva de veintidós metros de ancho que cruza el camino que partiendo de la Castellana se dirige á Hortaleza, y la que el Sr. Monasterio va á construir destruye completamente la viabilidad del expresado camino, por lo cual, antes de que se autorizara á este propietario el edificar en su terreno y vallarlo, era indispensable precediese el acuerdo debido para la apertura de aquella nueva via de comunicacion precisa para no interrumpir una carretera provincial de segundo orden.

Necesario ha sido, continúa el Sr. Ingeniero, hacer un estudio de aquella carretera, el camino de Chamartín por el pinar y las alturas inmediatas, y en su virtud propone una rasante en rampa de 26 milímetros de inclinación por metro hasta los 10^m 65 pasada la medianería N. de la finca del repetido Sr. Monasterio, con la cual no se alteran las condiciones de las actuales rasantes en la carretera ni en el camino de Chamartín, quedando luego la de este último con una pendiente general de 55 milímetros por metro. Pero aun aprobando las rasantes indicadas queda siempre en pie la necesidad imperiosa de abrir la nueva calle, y esta obra, sin contar

18
el gasto que ocasiona el trasplante de los árboles so-
brantes, ascenderá en la parte correspondiente á
caminos á la cantidad de 11.214 pesetas con 67 cen-
tinos. Por último, aprobadas que fueren las men-
cionadas rasantes, podrian darse oficialmente á
los interesados, pues solo al Municipio incumbe
determinarlas; y á fin de que se forme juicio ex-
acto de cuanto la Direccion facultativa de la via
pública expone, acompaña el perfil correspondiente.

Habia cargo del asunto en diversas reunio-
nes la Comision de Ensanche y despues de haberlo
examinado sobre el terreno dos Sres. Vocales de su
seno con asistencia del Arquitecto municipal de
la Seccion, tiene la honra de elevar á la superior
aprobacion de V. E. lo consignado por el mismo
en su citado informe, e igualmente el proyecto
de rasantes estudiado por la repetida Di-
reccion con las consecuencias que de él se derivan
y quedan consignadas.

V. E. sin embargo, acordará, como siempre, lo
mas oportuno.

Madrid 11 de Marzo de 1876.

Hijo Lito. Fuent

Ud. Aguirre de la Puebla
de Rocamora

Antonio Gil

José Alvarez-Maizón


Man. M. Linares

Ramón Lope Quisoga

Madrid 27 de Mayo de 1876

En su Ayuntamiento

Con la Concision

Dicenta


SECRETARÍA
DEL
EXCMO. AYUNTAMIENTO CONSTITUCIONAL
DE MADRID.



AÑO DE 1876

Constancia

El Recaudador de fondos municipales hará efectiva de D. *Mariano*
Monasterio
la cantidad de *cinuenta pesetas*

que le corresponde satisfacer por *la licencia por*
construir un terreno del
parco de la Castellana

Madrid *11* de *Abril* de 1876

Son pesetas

50 #

EL SECRETARIO,

Recibí la expresada cantidad.
EL RECAUDADOR,

[Firma del Recaudador]

[Firma del Secretario]

Ayuntamiento de Madrid

187 DE 187

SECRETARIA

El Recaudador de fondos municipales para el efecto de D.

la cantidad de

que le corresponde en el año de

187 de

Madrid

EL SECRETARIO

EL RECAUDADOR

Núm. 131.

Mayo 9.

Conforme, y oficiere en con-
secuencia al Sr. Comisario de
Paseos y Arbolados.

[Firma]

Como Señor
Autorizada por V. E. la ejecución
de la apertura para la nueva
calle que, partiendo de la Plaza
del Obelisco en el Paseo de la bas-
tellana y pasando entre las fincas
de D. Mariano Monasterio y el
Marques de Acapulco ha de unir
dicho paseo con el camino de
Hortaleza y el de Chamartín; se
hace preciso que por el nombre
de Arbolados se proceda a quitar
las plantas o árboles, que impiden
el tránsito.

Y para que este trasplante
tenga lugar, es indispensable que
por la Secretaría del Ayunta-
miento se comuniqué al Sr.
Comisario de Paseos y Arbo-
lados las instrucciones y

autorización necesarias.

V. b. sin embargo, resolverá
lo que crea mas acertado.

Dios que a V. b. m. d. ad.
Madrid 6 de Mayo de 1876

U. b. Inq. Director

Agustín Barón

Como Sr. Alcalde. Presidente

N. Comisario de Pases y Arbolados.


Mayo 1896

Debiéndose proceder á la ~~apertura~~^{apertura} ~~apertura~~ de ~~los~~ nuevas calles que par-
tiendo de los Pases del Obelisco en el
paseo de la Castellana, pasando entre
las fincas de los Sres. Monasterio y
Marqués de Acapulco, he de unir di-
cho paseo con los caminos de Hortan-
lero y Chamartín; el Excmo. Sr. Al-
calde de esta Villa se ha servido
acordar anteayer, se oficie á V.S.,
como tengo el honor de verificarlo,
para que por los superiores del ramo
del digno cargo de V.S. se quiten
las plantas ó árboles que existen
impidiendo el tránsito ~~por~~ la repeti-
ción de vic.

Dios, etc. = D. D.

Excmo. Sr. Director General del ramo.
Ayuntamiento de Madrid

Proyecto de verja para el solar de D. Mariano Monasterio situado en la prolongacion del
Paseo de la Castellana



Escala de $\frac{1}{50}$

Madrid 17 de Agosto de 1895

Carlos Velasco


18

D. Luis Montos y Potestad, Conde de Moradoc Pinote, etc. 18

Habiéndose solicitado por D. Mariano Monasterio el necesario permiso para construir en un solar de su pertenencia sito en el paseo nuevo de la Castellana con acceso al camino de Mortalera y calle de los Pinos, se instruye al oportuno expediente y marcadas sobre el terreno las abstracciones que deba observar la verja que ha de constituir el cerramiento del indicado solar, presentado el diseño de la misma y memoria descriptiva suscritos por el arquitecto de la Academia de Nobles Artes de San Fernando D. Carlos Velasco, al Excmo. Ayuntamiento se ha servido conceder el permiso pretendido por acuerdo de 29 del mes pto., previo dictamen de su Comisión de Ensenanza, á condición de sujetarse la construcción de la repetida casa á los expresados diseño y memoria facultativa y á que al establecerse se guarden las varantes también aprobadas por la repetida Excmo. Corporación municipal, que el Director facultativo de la vía pública señalara, mediante la orden que al efecto se le para en este día.

Madrid 12 de abril de 1876. = D. E. de M. S.

Oficio de remisión al Sr. Teniente de Alcalde del distrito de Cuatrovientos.



Excmo. Sr. Marqués de San Miguel de las Penas, Comisario de la vía pública.

Abil 1876

Con motivo de haberse solicitado por D. Mariano Monasterio al Excmo. Ayuntamiento el necesario permiso para construir en un solar de su pertenencia ~~sito en el~~ ~~paseo de la Castellana~~ con acceso al camino de Mortalera y calle de los Pinos, y de lo informado en consecuencia por el arquitecto municipal de la Sección, el Ingeniero-Director del ramo del digno cargo de R. E. expuso, que al verificarse la tira de marcas de dicho solar, solo pudo por su parte indicar la varanta en la línea de fachadas á aquel paseo, porque la que daba frente á la ~~fondo establecida~~ ~~de la~~ ~~fachada~~ exigía mayor determinación, pero que habiéndose producido posteriormente por el Sr. Marqués de Iturbide la abstracción de la casa-fonda y terreno contiguos para poder edificar también en ellos, con preaviso que las fincas de que se trata tienen sus fachadas á una ~~calle~~ ~~nueva~~ ~~que se tiene~~ ~~en proyecto~~ ^{aprobada por el Excmo. Ayuntamiento lo cual, expone} de 26 metros de ancho, cruzando el camino que desde la Castellana se dirige á Mortalera, y lo que el Sr. Monasterio proyectaba levantar obstruiría completamente la viabilidad del enunciado camino, por lo cual, antes que se autorizase

à este propietario el edificar en su posesión, es indispensable pre-
cediera el acuerdo debido para la apertura de aquella nueva vía
de comunicación pública, à fin de no interrumpir una carretera pro-
vincial de segundo orden.

Ave habiéndose necesario practicar un estudio de esta carretera,
el camino de Chamartin por el pinar y las alturas inmediatas; y
en su virtud propicio al Sr. Ingeniero-Director una variante en ran-
po, de 26 milímetros de inclinación por metro hasta los 10,68 pe-
sado la mecánica sobre la de la finca del Sr. Monasterio, con la
cual no se alteran las condiciones de las actuales variantes en la
carretera ni en el camino de Chamartin, quedando luego la
de esta último con una pendiente general de 45 milímetros por
metro. Pero aun aceptándose las variantes antedichas, quedaría
siempre en pie la necesidad imperiosa de abrir la nueva calle,
y esta obra, sin contar el gasto que ocasionare el trasplante de
los árboles sobrantes, ascendería en la parte que corresponde à
Terminar à la cantidad de 11.000 pesetas con 69 centimos.

Por último, que aprobadas que fueran las mencionadas varian-
tes, podrían darse oficialmente à los interesados, pues solo al
Ayuntamiento incumbe determinarlo; y à fin de que se formase
juicio exacto de todo acompañado el perfil correspondiente.

Enterados de lo expuesto la Comisión de Ensenanza, después
de haber examinado en diferentes reuniones la cuestión y sobre
el terreno del censo local de su seno con asistencia del al-
calde municipal del ^{distrito} respectivo, tuvo à bien re-
var à la superior aprobación del Excmo. Ayuntamiento de
consignados por aquel en su mencionado informe, como asimi-
mo el indicado proyecto de variantes estudiado por el repe-
tido Director facultativo de la vía pública, con las con-
secuencias que de él se derivan y quedando aprobadas; ha-
biéndose designado S. C. acordar en sesión de 27 del mes pp.
por la Comisión.

Lo que tengo la honra de poner en conocimiento de V. E.
à los efectos oportunos.

Dios, etc. = A. D.

Respecto al Excmo. Sr. D. Eugenio Pastor para su inteligencia y efectos consi-
guientes, y al Sr. Contador de este Ayuntamiento para su conocimiento y efectos
correspondientes en la Oficina de su cargo.