

5-115-17

1875.

AYUNTAMIENTO CONSTITUCIONAL  
DE MADRID.

Negociado de Encomende.

CLASE Construcción

Expediente promovido por

D. Dionisio Calzada y Martín para  
cercar con pared de fábrica un terreno  
del paseo de Sta. Engracia con vuelta  
al de la Habana y calle del Castiellal



187

AYUNTAMIENTO DE MADRID

CLASE

Exposición



Cédula núm: 5215 = Hospicio

R. J. nº 2773 -  
N. 4.807.717



9889

Esno Sr Alcalde Presidente del Esno  
Ayuntamiento de esta Villa de Madrid.

28 Julio

El que suscribe vecino de Madrid do-  
tificado y domiciliado en la Calle Hortaleza n.º 60 Et. 2.  
ha habido y dueño de un Solar en la zona del ensa-  
paseo de la Calle de Sta Engracia con buelta al  
paseo de la Habana y Calle del Castillo a

hace presente que conviene a sus in-  
tereses el cercar dicho terreno con pared de  
fabrica de ladrillo en todo su perimetro  
colindante con la via publica y al efecto  
se sirba

Se sirba conceder la correspondien-  
te licencia para la expresada Construcion previa  
la demarcacion de alineacion y demas forma  
establecidas, favor que espera de la  
bondad de V-E a quien D. g. m. p. d.  
Ayuntamiento

Madrid 28 de Julio del 1875 =

Dionisio Calzado y Martin



Madrid 31 de julio de 1875

Cumpliendo lo que se manda  
en el decreto que antecede el día  
doce de Agosto a las ocho de la  
mañana con asistencia de las per-  
sonas que deben concurrir al acto.

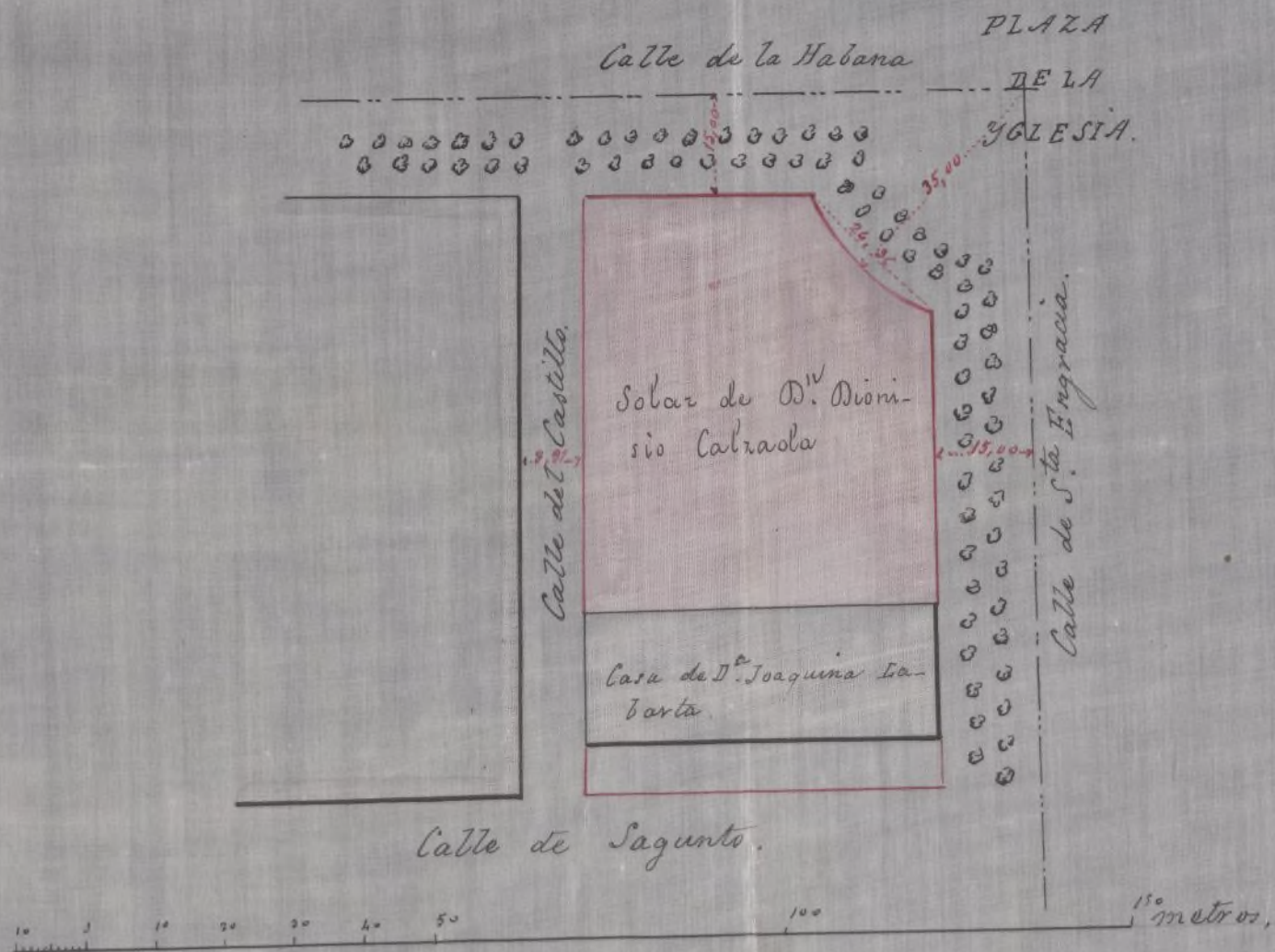
El Teniente Alcalde

Villanueva de las Torres

Señores de la Comisión de ensanche

En cumplimiento de lo dispuesto  
por S. E. y teniéndolo en cuenta el  
plano oficial aprobado para  
el ensanche de esta Capital por  
Real orden de 19 de Enero de 1864,  
he procedido a marcar los alineamien-  
tos que deberán observar los arcos  
e muro de cerramiento, que por  
orden de Don Dionisio Cordero se  
quiere construir en un solar  
de su propiedad, sito en la ca-  
lle de Santa Eufemia, 16.







Madrid 17 de Agosto de 1875.

El Arquitecto de la 3.ª seccion.

Carlos Colubio



Madrid  
PLAZA  
DE LA



Calle de la Puerta de San Vicente

100 20 40 60 80 100 metros

Madrid 17 de Agosto de 1875.

El Arquitecto de la 3.ª Sección.

Carlos Colubio



Secretaría

CONTADURÍA

DEL

EXCMO. AYUNTAMIENTO CONSTITUCIONAL

DE MADRID.



AÑO DE 1875

*Licencia para fira de cuerdas*

El Recaudador de fondos municipales hará efectiva de D. *Diego*  
*Uribe Calzada*

la cantidad de *cincuenta pesetas*

que le corresponde satisfacer por *la licencia para*  
*fira de cuerdas y de Sta*  
*Engracia*

Madrid *29* de *Julio* de 1875

EL CONTADOR,

*Mariano A. Castaño*

*P D del Sr. Seco*

Son pesetas *50#*

Recibi la expresada cantidad.  
EL RECAUDADOR,

*[Firma del Recaudador]*



AÑO DE 1872



DE MADRID

*Excmo. Sr. D. Juan de Dios*

El Recaudador de fondos municipales hará efectiva de D.

*Don Juan de Dios*

la cantidad de *cinco mil quinientos*

*pesetas*

que le corresponde satisfacer por *la suma*

*de cinco mil quinientos*

*pesetas*

*que le corresponde*

*pagar*

*por la suma*

*de cinco mil quinientos*

*pesetas*

*que le corresponde*

*pagar*

*por la suma*

*de cinco mil quinientos*

*pesetas*

*que le corresponde*

*pagar*

*por la suma*

*de cinco mil quinientos*

*pesetas*

*que le corresponde*

*pagar*

*por la suma*

*de cinco mil quinientos*

*pesetas*



benito, del Castillo y Plaza de la Iglesia  
Parramola.

1.º Que según se representa en el plano real-  
junta la línea de fachada a. b. a la  
( calle de Santa Eufrosia, se establecerá su-  
bre la línea recta que resulta de unir  
la medianería derecha de la casa contigua  
propia de D.ª Doña Joaquina Sabarín con el  
punto b. fijo en el terreno por una co-  
rroca. La línea de fachada b. c. será cir-  
cular con una cuerda de veinte y cuatro  
metros treinta y cinco centímetros, su ra-  
dio treinta y cinco metros y el centro  
el de la Plaza de la Iglesia. La línea  
de fachada c. d. a la calle de la Iba-  
bana, se situará en prolongación de los  
edificios números pares de dicha calle  
y la línea de fachada d. e. a la calle  
del Castillo será paralela a las que ob-  
servan los edificios números impares de  
la misma calle y separada de ellas  
) ocho metros noventa y un centímetro)

Debiendo advertir que en esta  
alineación el propietario ni toma  
terreno para su solar, ni lo cede para  
la vía pública por haberla adquirida  
libre de calles según ~~se~~ ha manifestado.

Las variantes que deberán observarse  
serán las que se designen por el Señor  
Director encargado de la vía pública



lterior.

Salvándose que la tapia de  
cerroamiento que intenta construirse  
deberá situarse en las alineacio-  
nes marcadasy estar convenientemente  
decorada al tenor de lo  
que se prescribe en la regla 23 de  
la Real orden de 10 de Junio de  
1894.

V. S. S. no obstante acordar en  
lo que crea mas conveniente

Madrid 17 de Agosto de 1898

El Reg. M. interino de la 3.ª Sec.ª

A. Caray G. L. L. L.

Madrid 27 de Agosto de 1898.

En Comisión de Comanche?

De conformidad con el precedente informe del Ar-  
quitecto municipal, expedase con sujecion al mismo la  
licencia solicitada para la construccion de la tapia de  
cerroamiento y tenerse en cuenta la variante marcada  
por el Director facultativo de la via publica?

El Vicepresidente,

José Sáez - M. L. L.



OBRAS MUNICIPALES.  
DIRECCION FACULTATIVA  
ACERAS, EMPEDRADOS Y CAMINOS  
DE  
MADRID.

Núm.<sup>o</sup> 260

Exmo. V.:

Para la casa que Don  
Dionisio Cabrada,  
trata de edificar en la  
calle de Santa Eugra-  
cia, con vuetta á la de  
la Habana y á la  
mueva del Castillo, re-  
seguirán por las tres  
las rasantes que resul-  
tan de poner los pun-  
tos de la línea de  
fachadas de nivel  
con sus correspondien-  
tes de los ejes o cen-  
tros de dichas calles,  
para que resulten las  
rasantes actuales de  
las mismas calles.



La primer hilada  
de cantería deberá  
quedar unos treinta  
centímetros por bajo  
de las rasantes marca-  
das y elevados sobre  
las mismas de diez  
a quince centímetros  
los batientes de todas  
las puertas.

Lo que tengo el ho-  
nor de poner en con-  
vimiento de V. U. para  
los efectos procedentes  
en la Comisión de  
Ornato.

Pis-  
6



que a' N. C. m. a. L.  
Madrid 19 agosto 1875.

Al Ex.<sup>o</sup> Director,

Juan Narva

V. Sr. Alcalde Presidente.

Ayuntamiento de Madrid







Secretaría

CONTADURÍA

DEL

EXCMO. AYUNTAMIENTO CONSTITUCIONAL

DE MADRID.



AÑO DE 1875

*Licencia p<sup>a</sup> cercas*

El Recaudador de fondos municipales hará efectiva de D. *Dionisio Cabredo*

la cantidad de *veintenta pesetas*

que le corresponde satisfacer por *la licencia para cercas que se le concedió en el parcelo de esta Engracia de la Babana y calle del Castillo*

Madrid *22* de *Agosto* de 1875

EL CONTADOR,

*Mariano A. Castaño*

*PD del Sr. Sec. p<sup>o</sup>*

*Miguel Alon*

*Bayon*

Son pesetas *20* #

Recibi la expresada cantidad.

EL RECAUDADOR,

*M. Pantoja*





CONSEJO DE AYUNTAMIENTO DE MADRID  
AYUNTAMIENTO DE MADRID

El Recaudador de fondos municipales hará efectivo de D.

la cantidad de

que le corresponde satisfacer por

Madrid 24 de Mayo de 1871



D. Francisco de Rojas Quirós de Llano y Gayoso, etc.

Habiéndose solicitado por D. Domingo Calzado y Martín el necesario permiso para cercar con pared de fábrica de ladrillo el terreno de su pertenencia sito en la calle de Santa Ingrid con unalte al parso de la Urban y calle del Castillo, se instruyó el oportuno expediente, á virtud del cual la Comisión de Ensenche, competentemente autorizada por dicho Excmo. Corporación, se ha servido concederle por acuerdo del día de ayer, siempre que la referida tapia de cerramiento se sitúe en las absecciones marcadas sobre el terreno q. a continuación se determinan, y se deue convenientemente al tenor de lo que se previene en la regla 2.ª de la Real orden de 10 de Junio de 1894.

Segun se representa en el plano de absección unido al citado expediente, la línea de fachada a b á la calle de Santa Ingrid se establecerá (aquí se copia del informe hasta)

Se seguirán por las tres expresadas calles las rasantes que resultan de poner los puntos de la línea de fachadas de nivel con sus correspondientes de los ejes ó centros de las repetidas vías para que resulten las rasantes actuales de las mismas calles. - La primera hilada de cantería deberá quedar unos treinta centímetros por bajo de las rasantes marcadas y elevados sobre ellas de diez á quince centímetros los batientes de todas las puertas.

Madrid 9.º de agosto de 1894. - C. M. C. de Torres.

Oficio de remisión al Sr. Dn. Alcalde del distrito del Morpicio y de comendamiento el cargo de la 9.ª Sección.



*[Faint, mirrored handwritten text, likely bleed-through from the reverse side of the page. The text is illegible due to fading and orientation.]*

REGISTRO FISCAL DEL ENSANCHE