

100
S
S


6

Ayuntamiento de Madrid

M

466

OLM



Ayuntamiento de Madrid

1347-6

191

CUADERNO

DE LA

DISTRIBUCION DE LAS AGUAS POTABLES

PERTENECIENTES A ESTA M. H. VILLA DE MADRID,

formado con arreglo á los títulos de pertenencia y demas documentos que han presentado todos los usufructuarios que en él se espresan, en virtud de lo acordado por el Excmo. Ayuntamiento en 5 de marzo de 1830.



Hilario Vercasco

En la Oficina de D. E. Aguado, impresor de Cámara de S. M.

1831.

MAG 218
15519



CUADRO

DE

DISTRIBUCION DE LAS AGUAS POTABLES

PRESTADAS A ESTA CIUDAD DE MADRID.

formado con arreglo a los títulos de pertenencia y demás documentos que han precedido
tanto todos los usufructuarios que en él se expresan, en virtud de lo acordado por el
Excmo. Ayuntamiento en 5 de marzo de 1830.



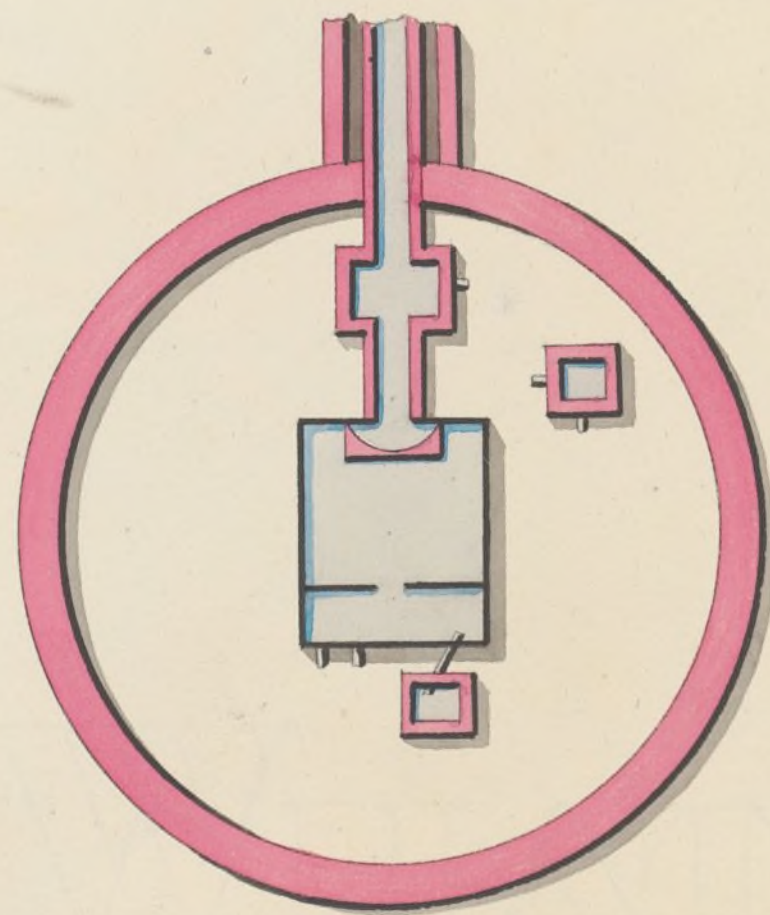
En la Oficina de D. C. Abogado, en la Ciudad de Madrid, a 1.º de Mayo de 1830.

VIAGE DE LA ALCUVILLA.

ARCA DE MEDIO MAYOR

VISTE DE LA ALCALDIA

ARCA DE MEDIDA MAYOR.



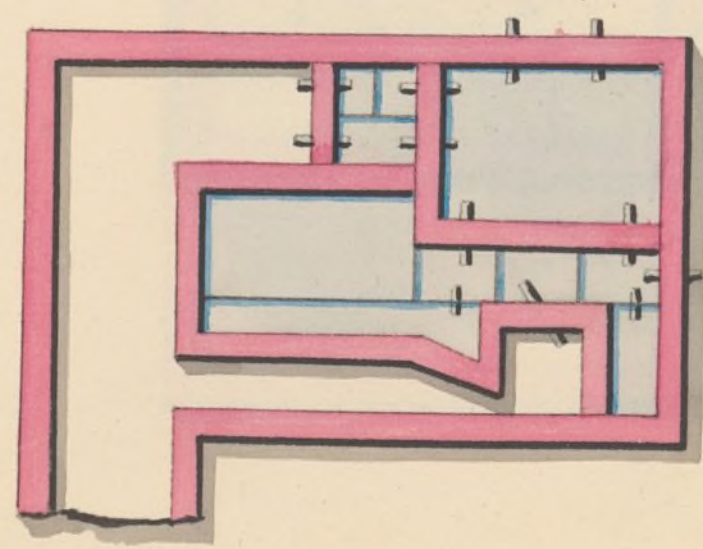
ARCA DE MEDIDA MAYOR.



ARCA SUBTERRÁNEA

en la calle de Fuencarral, inmediato á la Puerta de San Fernando.

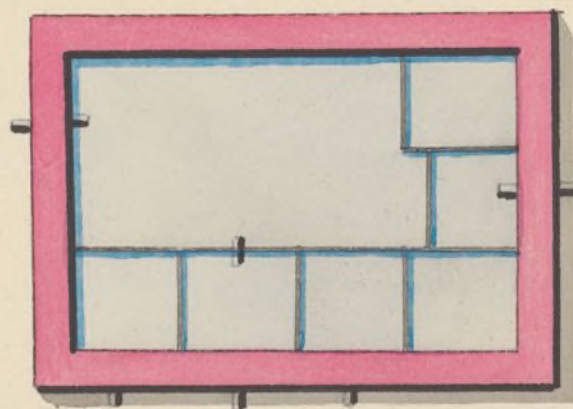
Calles.	Números.	Manzanas.	Núm. de marcos.	Dotaciones y Conceptos.
Calle de Fuencarral, casa de Bringas.	1	478	1	Medio real comprado segun acuerdo de 14 de junio de 1806.
Fuente pública de San Fernando.	»	»	2	Sin dotacion fija.
Calle de la Palma.	5, 6 y 7	154	3	Una paja por ser fábrica de Cerería de S. M.



ARCA SUBTERRÁNEA

en la calle de Fuencarral, entre las de San Mateo y San Joaquín.

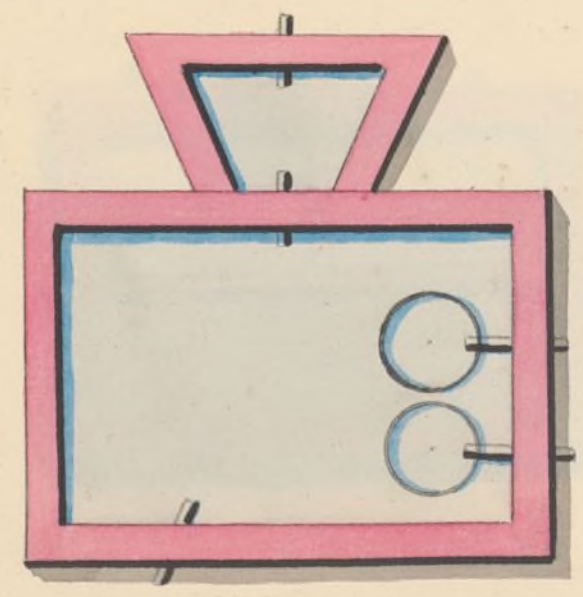
Calles.	Números.	Manzanas.	Núm. de marcos.	Dotaciones y Conceptos.
vvv				vvvvvvv
Calle de Fuencarral.	2	349	1	Medio cuartillo comprado segun acuerdo de 6 de noviembre de 1686.



ARCA SUBTERRÁNEA

en la Corredera de San Pablo, frente á la calle del Escorial.

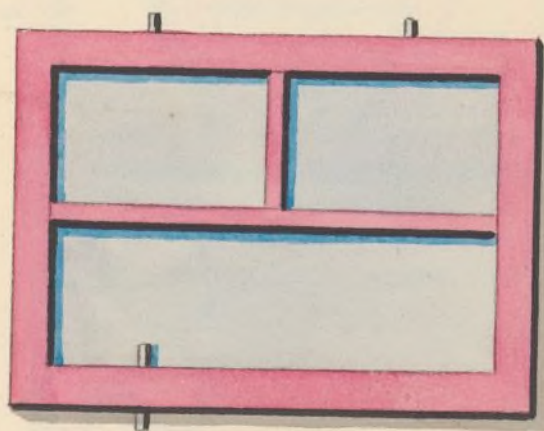
Calles.	Números.	Manzanas.	Núm. de marcos.	Dotaciones y Conceptos.
www				wwwwww
Fuente pública de S. Antonio de los Portugueses. . » » 1				Sin dotacion fija.



ARCA SUBTERRÁNEA

en la calle del Escorial.

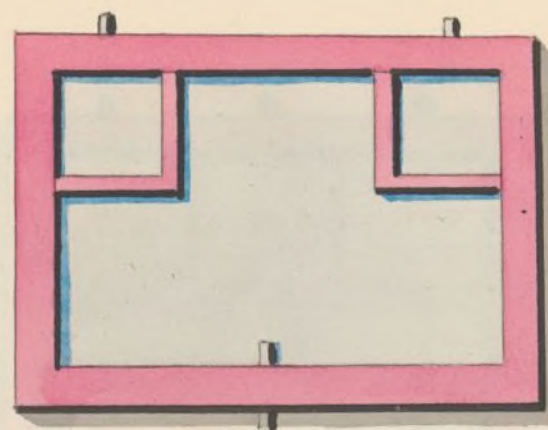
Calles.	Números.	Manzanas.	Núm. de marcos.	Dotaciones y Conceptos.
Corredera de San Pablo. » 449 1				Medio cuartillo comprado segun acuerdo de 22 de diciembre de 1759.
Calle de Jesus del Valle » 471 2				Medio cuartillo de gracia segun acuerdo de 12 de mayo de 1690.



ARCA SUBTERRÁNEA

en la calle del Molino del Viento.

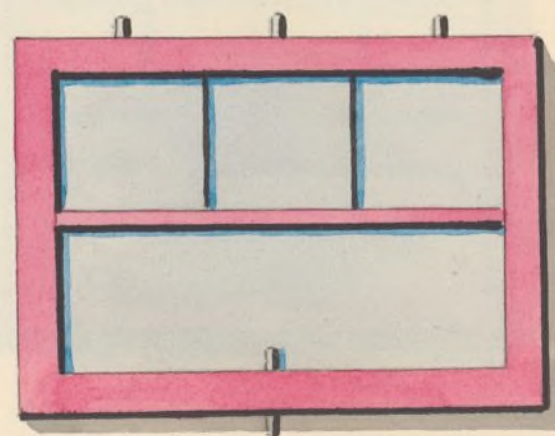
Calles.	Números.	Manzanas.	Núm. de marcos.	Dotaciones y Conceptos.
vvv				vvvvvvvv
Calle de la Magdalena.	4	470	1	Un cuartillo comprado segun consta de providencia del Señor Corregidor de 16 de mayo de 1794.



ARCA SUBTERRÁNEA

en la calle del Molino del Viento, inmediato á las casas números 5 y 6.

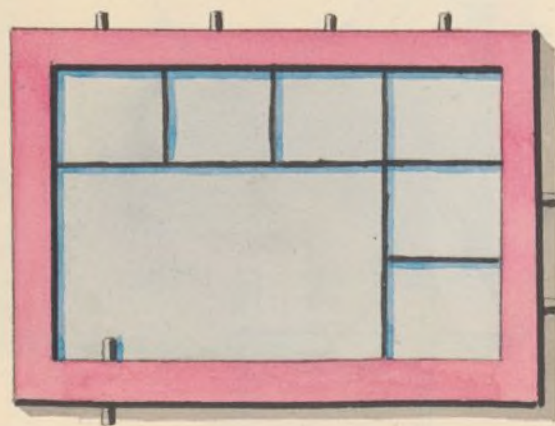
Calles.	Números.	Manzanas.	Núm. de marcos.	Dotaciones y Conceptos.
Corredera de San Pablo.	»	449	1	Medio cuartillo de gracia segun acuerdo de 6 de marzo de 1721.
Calle del Pez.	3	449	2	Un cuartillo de gracia segun acuerdo de 7 de febrero de 1732.
Calle de la Madera baja.	3	461	3	Un cuartillo comprado segun acuerdo de 21 de noviembre de 1716.



ARCA SUBTERRÁNEA

en la Plazuela de San Yldefonso por la bajada de la calle de San Joaquín.

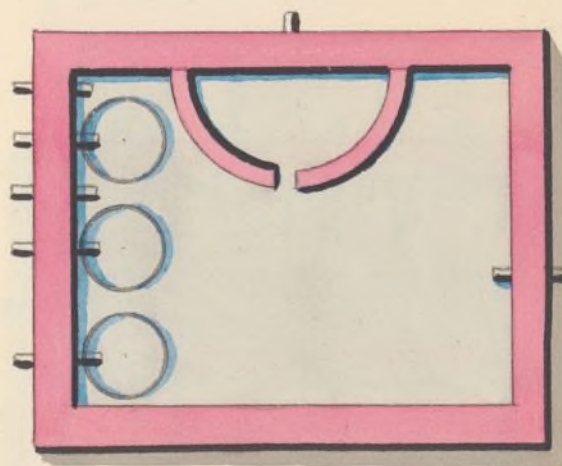
<i>Calles.</i>	<i>Números.</i>	<i>Manzanas.</i>	<i>Núm. de marcos.</i>	<i>Dotaciones y Conceptos.</i>
Calle del Pez.	1	462	1	Un cuartillo comprado segun acuerdo de 20 de setiembre de 1766.
Calle de la Madera alta.	5	463	2	Medio cuartillo de gracia segun acuerdo de 1.º de julio de 1768.
Calle del Rosario.	8	451	3	Medio cuartillo comprado segun acuerdo de 26 de setiembre de 1765.
Calle del Rubio.	12	471	4	Medio cuartillo á censo de 82 reales y 17 maravedís por 2750 de principal.
Calle de la Cruz del Espiritu Santo.	4	452	5	Un cuartillo comprado segun acuerdo de 12 de octubre de 1734.



ARCA SUBTERRÁNEA

en la calle de Fuencarral frente á la de Santa María del Arco.

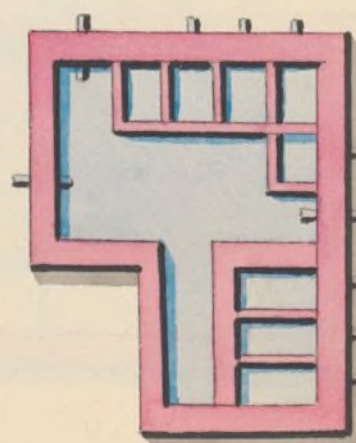
Calles.	Números.	Manzanas.	Núm. de marcos.	Dotaciones y Conceptos.
---	---	---	---	-----
Calle de Fuencarral.	3	303	1	Medio cuartillo de gracia segun acuerdo de 4 de enero de 1647.
Calle de idem.	6	346	2	Medio real de gracia segun acuerdo de 5 de noviembre de 1684.
Calle de idem.	11	346	3	Un cuartillo de gracia perpétua segun acuerdo de 5 de mayo de 1734.



ARCA SUBTERRÁNEA

en la calle del Desengaño frente de los Basilio.

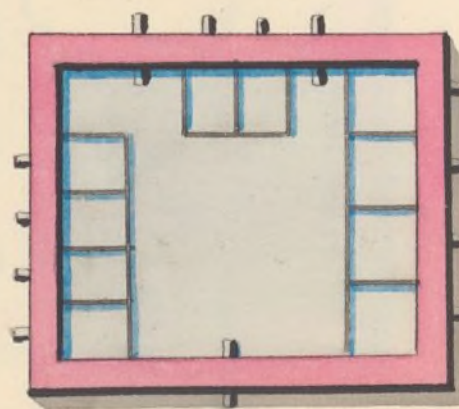
Calles	Números.	Manzanas.	Núm. de marcos.	Dotaciones y Conceptos.
Calle del Desengaño, Convento de San Basilio. . . »	356		4	Dos cuartillos, uno de gracia segun acuerdo de 10 de diciembre de 1629, y otro por cesion que hizo un particular segun acuerdo de 3 de octubre de 1744.
Fuente pública de la calle de Valverde. »			2	Sin dotacion fija.
Calle de Valverde.	17	345	3	Un cuartillo comprado segun acuerdo de 4 de agosto de 1766.
Calle de las Tres Cruces.	27	343	4	Un cuartillo á censo de 82 reales y 17 maravedís por 2750 de principal segun acuerdo de 18 de setiembre de 1731.



ARCA SUBTERRÁNEA

en la calle del Desengaño, frente á la del Carbon.

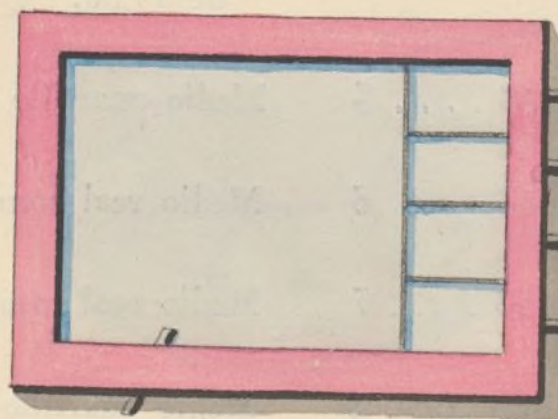
<i>Calles.</i>	<i>Números.</i>	<i>Manzanas.</i>	<i>Núm. de marcos.</i>	<i>Dotaciones y Conceptos.</i>
Calle del Desengaño.	1	361	1	Medio cuartillo de gracia segun acuerdo de 19 de febrero de 1733.
En idem.	1	362	2	Un cuartillo comprado segun acuerdo de 14 de enero de 1640.
Calle de la Puebla, Convento de Monjas de don Juan de Alarcon.	7	356	3	Medio real de gracia segun acuerdo de 29 de setiembre de 1735.
Corredera de San Pablo.	5 y 7	370	4	Medio cuartillo de gracia segun acuerdo de 6 de diciembre de 1784.
Calle del Barco.	24	362	5	Medio cuartillo de gracia segun acuerdo de 21 de diciembre de 1668.



ARCA SUBTERRÁNEA

en el extremo de la calle del Carbon.

<i>Calles.</i>	<i>Números.</i>	<i>Manzanas.</i>	<i>Núm. de marcos.</i>	<i>Dotaciones y Conceptos.</i>
Calle de la Salud.	2	359	1	Un cuartillo comprado segun acuerdo de 6 de junio de 1652.
En idem.	5	359	2	Un cuartillo á censo de 132 reales al año por 4400 de principal.
Calle de la Abada.	15	358	3	Medio cuartillo comprado segun acuerdo de 21 de abril de 1635.



CAMBIJA

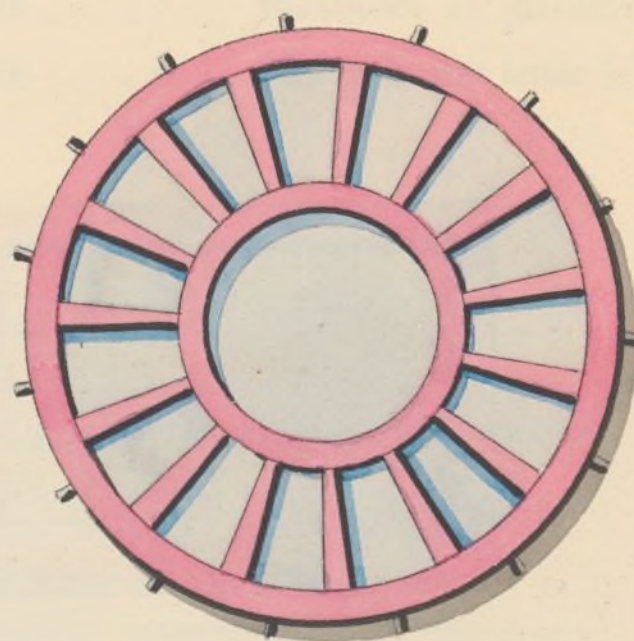
en la calle del Desengaño, frente de Portaceli.

Calles.	Números.	Manzanas.	Núm. de marcos.	Dotaciones y Conceptos.
Calle de San Roque.	22	448	1	Pendiente de justificación.
Calle de la Puebla, Colegio de San Antonio } de los Portugueses. }	4	371	2	Un cuartillo de gracia segun acuerdo de 15 de enero de 1652.
Corredera de San Pablo.	6	368	3	Un cuartillo comprado segun acuerdo de 9 de diciembre de 1733.
Calle de Jacometrezo.	4	372	4	Un cuartillo comprado segun acuerdos de 2 de mayo de 1717 y 26 de agosto de 1770.
Calle de la Luna.	18	448	5	Medio cuartillo comprado segun acuerdo de 22 de mayo de 1778.
Calle de la Madera baja. »		458	6	Medio real comprado segun acuerdo de 4 de noviembre de 1756.
Calle del Pez, Monjas de San Plácido.	1	458	7	Medio real comprado segun acuerdo de 4 de noviembre de 1756.
Calle del Desengaño.	4	368	8	Medio cuartillo comprado segun acuerdo de 4 de agosto de 1766.
Calle del Horno de la Mata.	18	366	9	Un cuartillo á censo de 165 reales al año por 5500 de principal.

Calles.


Dotaciones y Conceptos.

	Números.	Manzanas.	Núm. de marcos.	
Calle de la Luna	17	447	10	Pendiente de justificación.
Calle de idem, Convento de Portaceli.	5	368	11	Medio cuartillo de gracia segun acuerdo de 23 de diciembre de 1677.
Calle de Jacometrezo.	3	372	12	Medio cuartillo comprado segun acuerdo de 26 de agosto de 1670.



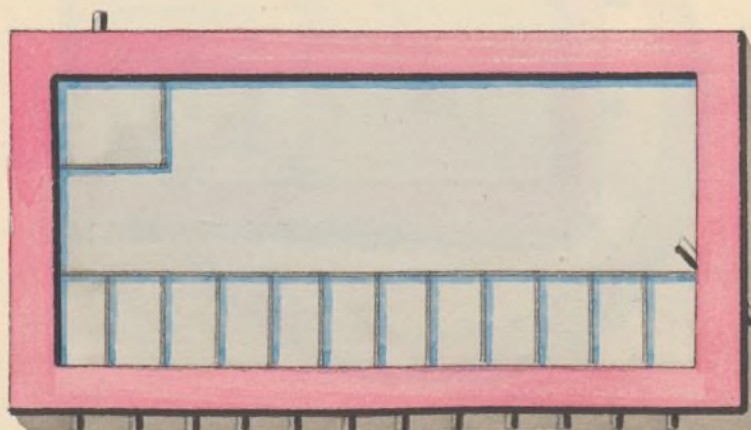
CAMBIJA DE LA CALLE DE LA JUSTA.

Calles.	Números.	Manzanas.	Núm. de marcos.	Dotaciones y Conceptos.
Calle de la Luna.	4	469	1	Medio cuartillo de gracia segun acuerdo de 7 de noviembre de 1659.
Calle Ancha de San Bernardo.	1	469	2	Medio cuartillo á censo de 82 rs. y 17 mrs. al año por 2750 de principal.
Calle de la Flor alta.	1	466	3	Pendiente de justificacion.
Calle de Silva, Hospital de la Buena Dicha.	5	457	4	Una paja por tener la cambija embebida en la fachada de la casa.



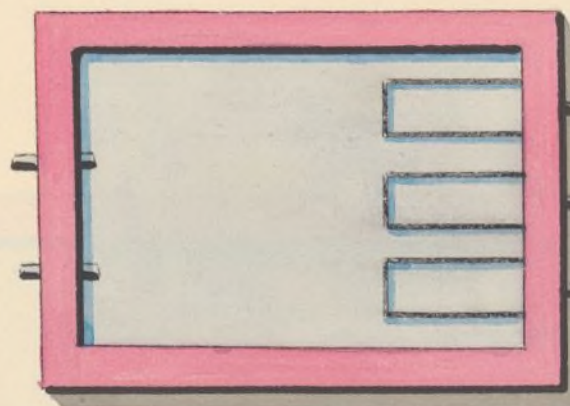
ARCA CAMBIJA EN LA CALLE DE TUDESCOS.

Calles.	Números.	Manzanas.	Núm. de marcos.	Dotaciones y Conceptos.
Calle de Tudescos	22	446	1	Medio cuartillo de gracia segun acuerdo de 27 de mayo de 1672.
Calle de idem.	1	446	2	Medio cuartillo de gracia segun acuerdo de 30 de setiembre de 1784.
Calle de la Bola.	2	405	3	Un cuartillo por ser establecimiento propio de S. M.
Fuente pública de Santo Domingo	»	»	4	Sin dotacion fija.
Calle y casa de la Inquisicion.	»	495	5	Sin dotacion fija por ser cuartel en el dia.
Calle de Jacometrezo.	3	375	6	Medio cuartillo de gracia segun acuerdo de 29 de julio de 1760.
Calle de Silva.	12	446	7	Pendiente de justificacion.
Calle de Tudescos.	»	446	8	Una paja por tener la cambiija embebida en la fachada de la casa.



GAMBIJA INMEDIATO AL HOSPICIO.

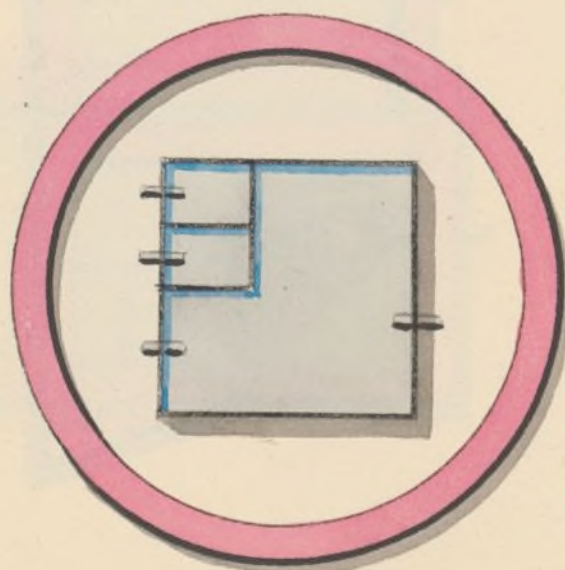
Calles.	Números.	Manzanas.	Núm. de marcos.	Dotaciones y Conceptos.
vvv				vvvvvvvv
Calle de Fuencarral, casa Hospicio.....	1	340	1	Sin dotacion fija.
Calle de idem, Cuartel de Aranda.....	1	350	2	Sin dotacion fija.
Calle de la Palma.....	26	453	3	Medio cuartillo de gracia segun acuerdo de 7 de diciembre de 1671.



CAMBIJA

en la calle de Fuencarral, esquina á la de San Mateo.

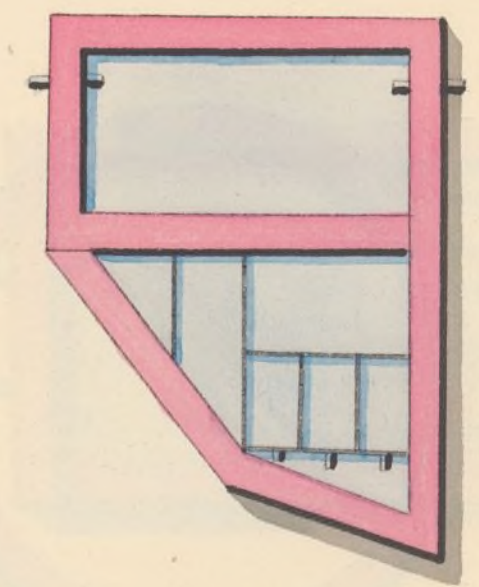
<i>Calles.</i>	<i>Números.</i>	<i>Manzanas.</i>	<i>Núm. de marcos.</i>	<i>Dotaciones y Conceptos.</i>
<i>vvv</i>				<i>vvvvvvv</i>
Calle de San Lorenzo.	21	333	1	Medio cuartillo comprado segun acuerdo de 23 de abril de 1773.
Calle de San Mateo.	6	335	2	Un cuartillo de gracia por ser Real Fábrica de Papel Sellado.



ARCA SUBTERRÁNEA

en la calle de Fuencarral, esquina á la de San Juan.

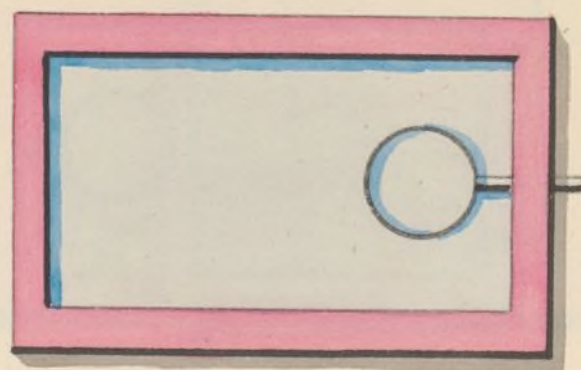
Calles.	Números.	Manzanas.	Núm. de marcos.	Dotaciones y Conceptos.
Calle de Fuencarral.	5	346	1	Medio cuartillo de gracia segun acuerdo de 14 de junio de 1742.



CAMBIJA

en la calle de Fuencarral esquina á la del Colmillo.


Calles.	Números.	Manzanas.	Núm. de marcos.	Dotaciones y Conceptos.
vvv				vvvvvvvv
Calle de Fuencarral.	8 y 9 . . .	346 . . .	1	Un cuartillo comprado segun acuerdo de 8 de noviembre de 1775.



CAMBIJA

en la calle de Fuencarral, esquina á la de las Ynfantas.

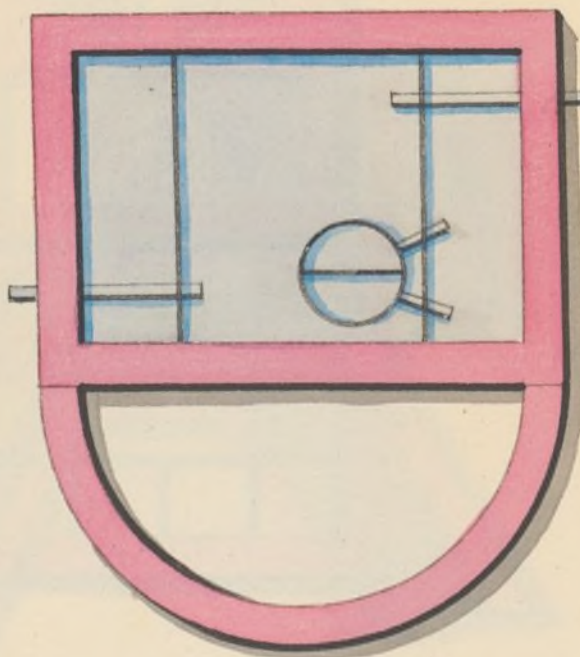
Calles.	Números.	Manzanas.	Núm. de marcos.	Dotaciones y Conceptos.
vvv				vvvvvvv
Calle de Fuencarral.	7	202.	1	Una paja por tener la cambiija en la fachada de la casa.



CAMBIJA

en la calle de Fuencarral, titulada de la Nevería.


Calles.				Dotaciones y Conceptos.
	Números.	Manzanas.	Núm. de marcos.	
Fuente pública de la Red de San Luis. » » 1				Sin dotacion fija.
Calle de Fuencarral. 1 302 2				Pendiente de justificacion.



ARCA SUBTERRÁNEA

en la calle de Fuencarral frente á la casa de Astrearena.


<i>Calles.</i> vvv	<i>Números.</i>	<i>Manzanas.</i>	<i>Núm. de marcos.</i>	<i>Dotaciones y Conceptos.</i> vvvvvvvv
Calle de la Montera.	38	291	1	Pendiente de justificacion.
Calle de los Jardines.	52	291	2	Pendiente de justificacion.
Calle de Hortaleza.	1	296	3	Un cuartillo comprado segun acuerdo de 24 de diciembre de 1677.
Calle de la Reina.	2	296	4	Medio cuartillo de gracia segun acuerdo de 23 de julio de 1675.



ARCA SUBTERRANEA Y DE MEDIDA

29

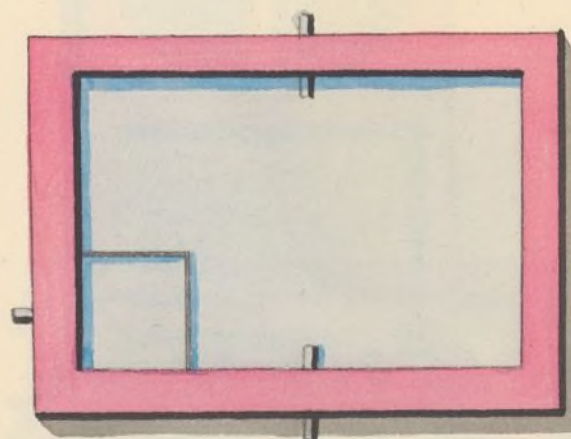
inmediato al Pozo de la Santera en el camino viejo de Fuencarral.



ARCA SUBTERRÁNEA

en la misma mina.

Calles.	Números.	Manzanas.	Núm. de marcos.	Dotaciones y Conceptos.
v				v
Segundo Convento de la Visitacion. »	493	1		Cuartillo y medio comprado segun acuerdo de 14 de octubre de 1740.

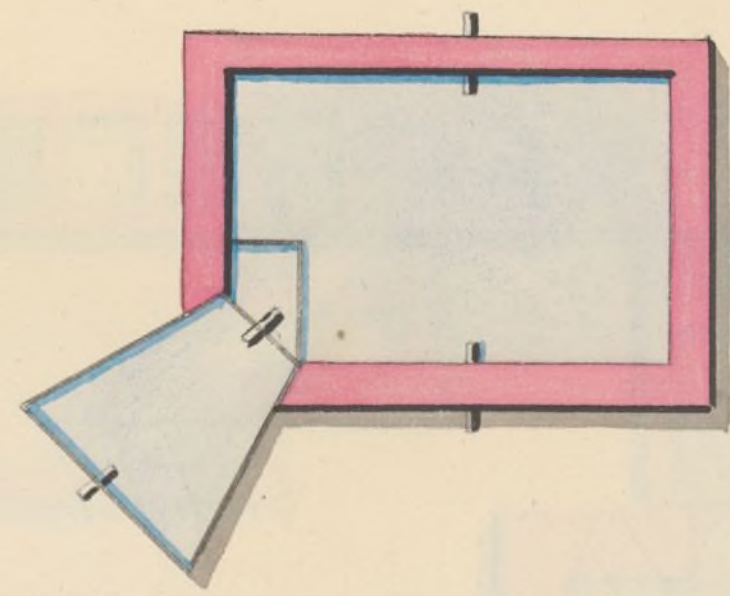


ARCA SUBTERRÁNEA

en la misma mina frente la casa llamada del Usia.



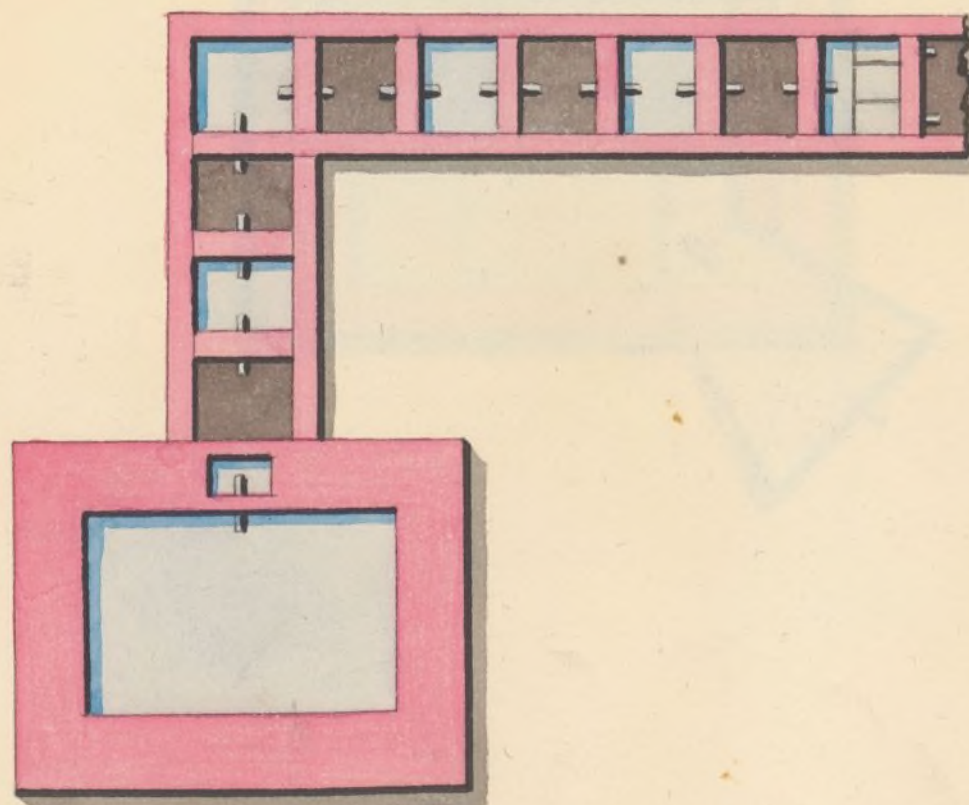
Calles.	Números.	Manzanas.	Núm. de marcos.	Dotaciones y Conceptos.
Convento de Comendadoras de Santiago.	1	520	1	Medio real de gracia segun acuerdo de 4 de julio de 1650.



ARCA SUBTERRÁNEA

inmediato á las cercas de Monteleon.

Calles.	Números.	Manzanas.	Núm. de marcos.	Dotaciones y Conceptos.
///				////////
Convento de las Maravillas.	1	480	1	Medio real de gracia segun acuerdo de 10 de enero de 1630.
Calle de San José, casa de Monteleon.	1	494	2	Un cuartillo de gracia segun acuerdo de 5 de octubre de 1646.

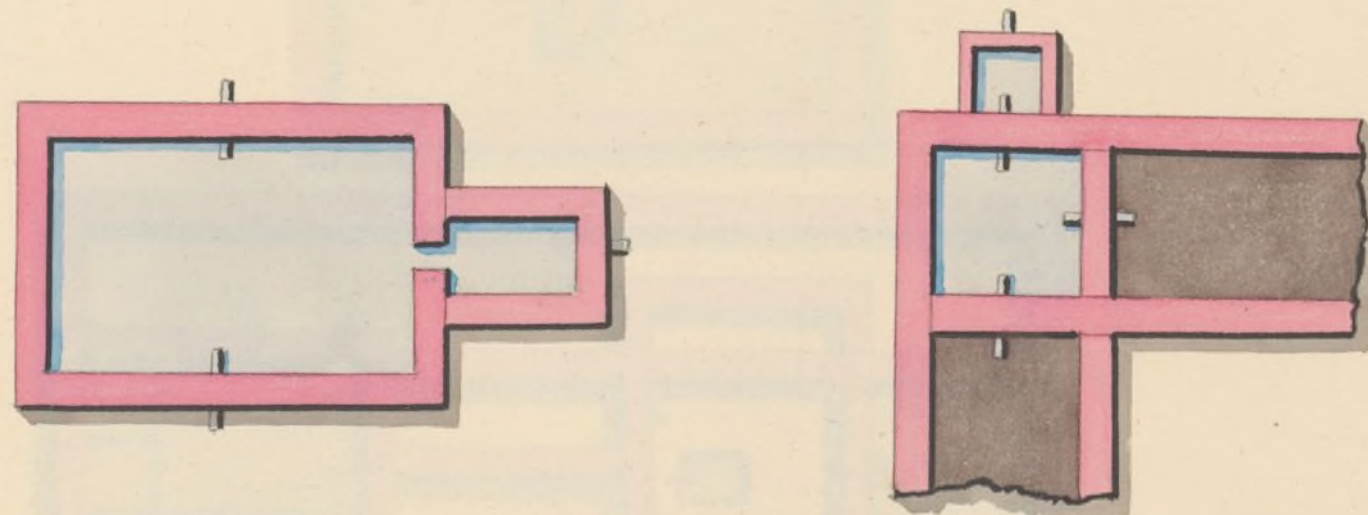


ARCA SUBTERRÁNEA

33

en la calle del Acuerdo al pie de la manzana 521.

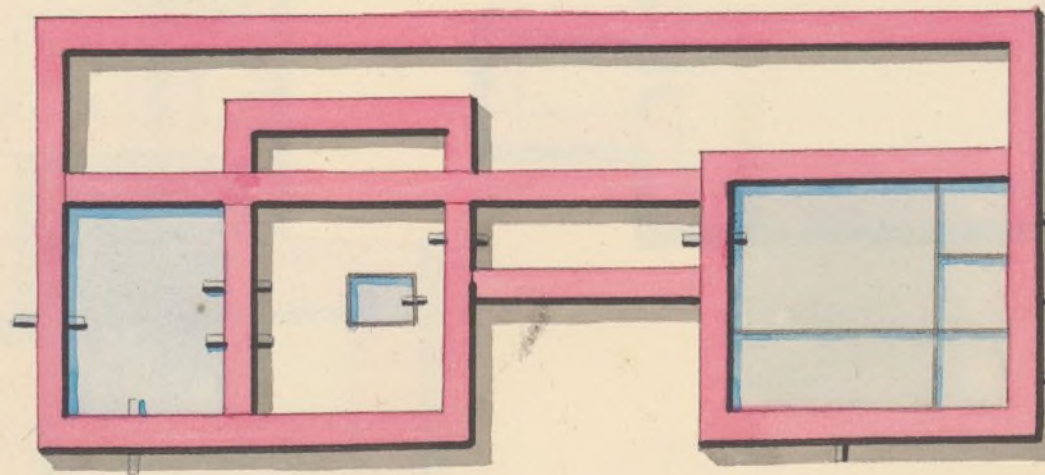
<i>Calles.</i>	<i>Números.</i>	<i>Manzanas.</i>	<i>Núm. de marcos.</i>	<i>Dotaciones y Conceptos.</i>
Convento de Monserrat,	2	505	1	Un cuartillo de gracia segun acuerdo de 4 de diciembre de 1735.
Calle de San Vicente baja,	2 y 18	518	2	Un cuartillo de gracia segun acuerdo de 11 de agosto de 1733.



ARCA SUBTERRÁNEA

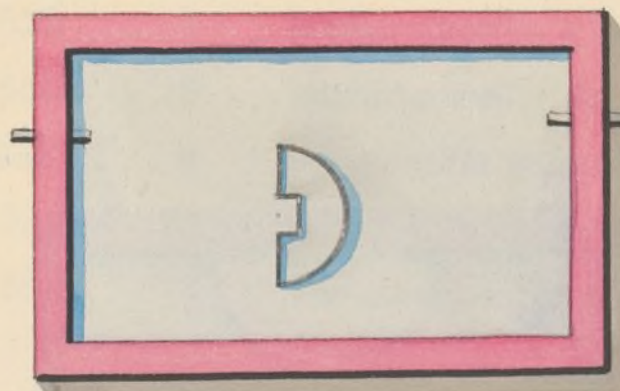
en la calle de Amanuel.

Calles.				Dotaciones y Conceptos.
	Números.	Manzanas.	Núm. de marcos.	
Calle de Amanuel.	2	534	1	Medio cuartillo comprado á un particular en 18 de setiembre de 1744.
En idem, Hospital de Incurables.	4	539	2	Un cuartillo de gracia en virtud de Real orden.
Calle de San Joaquin.	3	536	3	Medio cuartillo de gracia segun acuerdo de 14 de abril de 1785.
Plazuela de San Juan la Nueva.	6	541	4	Una paja de gracia segun acuerdo de 27 de enero de 1648.



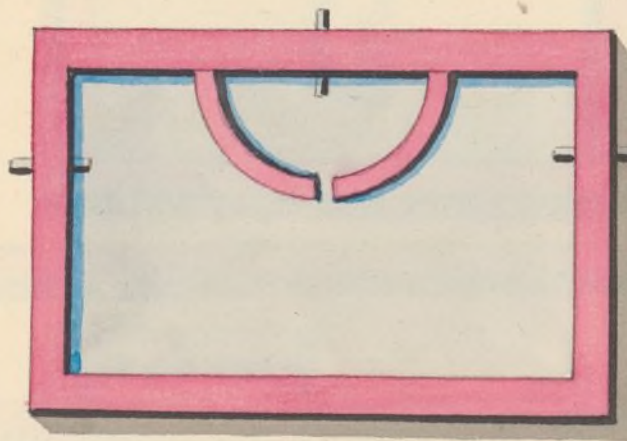
CAMBIJA EN LA CALLE DE SAN IGNACIO.

Calles.	Números.	Manzanas.	Núm. de marcos.	Detaciones y Conceptos.
v				v
Calle de la Manzana.	20	499	1	Pendiente de justificación.



GAMBIJA DE LOS MOSTENSES.


Calles.	Números.	Manzanas.	Núm. de marcos.	Dotaciones y Conceptos.
Fuente pública de los Mostenses. » »			1	Sin dotacion fija.
Calle del Álamo.	1	527	2	Medio cuartillo por tener dos gambijas embebidas en la fachada de la casa.



GAMBIJA DE LA MUNDINA EN LA CALLE DE SAN JOAQUIN.

37

<i>Calles.</i>	<i>Números.</i>	<i>Manzanas.</i>	<i>Núm. de marcos.</i>	<i>Dotaciones y Conceptos.</i>
Calle de S. Leonardo, Convento de Arrepentidas... »	532	1		Un cuartillo de gracia segun acuerdo de 6 de octubre de 1694.
Calle y casa de Osuna.	2	557	2	Medio cuartillo comprado segun acuerdo de 23 de julio de 1678.
Convento de Afligidos.	1	544	3	Un cuartillo de gracia segun acuerdo de 14 de noviembre de 1657.
Calle de San Joaquin.	5	537	4	Pendiente de justificacion.
Fuente pública de Afligidos. »	»	»	5	Sin dotacion fija.
Calle de Juan de Dios.	4	536	6	Medio cuartillo á censo de 82 rs. y 17 mrs. al año por 2750 de principal.
Calle de San Joaquin.	1	536	7	Medio cuartillo á censo de 82 rs. y 17 mrs. al año por 2750 de principal.
Calle alta de Leganitos.	1	556	8	Medio cuartillo de gracia segun acuerdo de 25 de agosto de 1668.
Calle del Conde Duque.	3	538	9	Un cuartillo comprado segun acuerdo de 23 de julio de 1674.
Calle de Leganitos.	7	533	10	Medio cuartillo comprado segun acuerdo de 23 de agosto de 1775.
Plazuela de Afligidos, casas del Príncipe Pio. . .	1	557	11	Un cuartillo comprado segun acuerdo de 25 de enero de 1694.



RESUMEN GENERAL.

CONCEPTOS.	REALES.	MEDIOS REALES.	CUARTILLOS.	MEDIOS CUARTILLOS.	PAJAS.	TOTAL GENERAL DE LAS AGUAS DISTRIBUIDAS.
<i>Aguas compradas.....</i>	8	»	»	I	»	Entre fuentes públicas y particulares tiene este viaje
<i>Idem á censo.</i>	I	»	I	»	»	
<i>Idem de gracia.</i>	I	I	»	I	I	
TOTALES.	II	»	»	»	I	26 reales.

Número de Fuentes públicas. 7

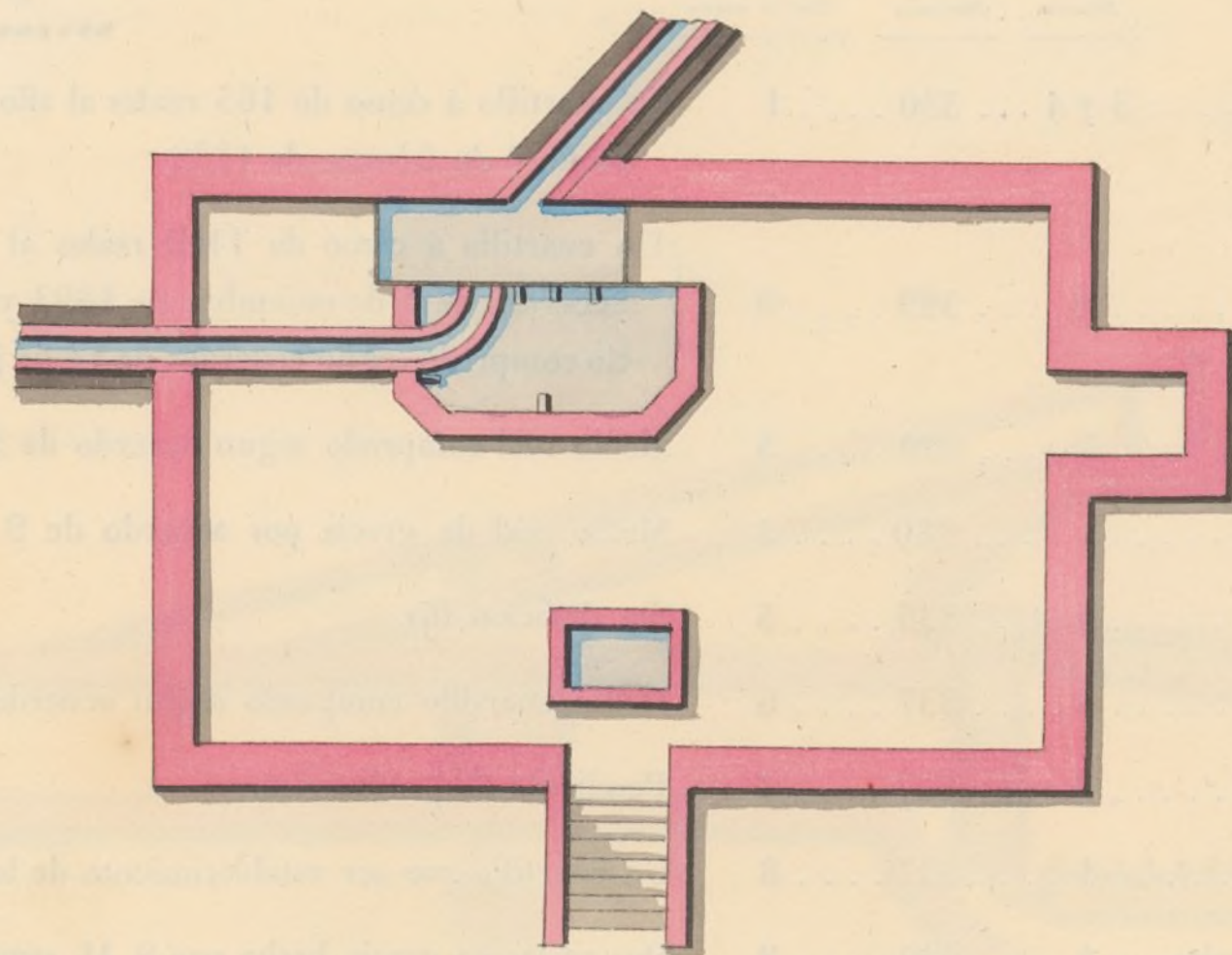
Idem particulares. 77

Madrid 8 de julio de 1831.

VIAGE DE LA CASTELLANA.

Ayuntamiento de Madrid

ARCA DE MEDIDA MAYOR.



ARCA SUBTERRÁNEA

en la Cuesta de Santa Bárbara.

<i>Calles.</i>	<i>Números.</i>	<i>Manzanas.</i>	<i>Núm. de marcos.</i>	<i>Dotaciones y Conceptos.</i>
Calle de Hortaleza.	3 y 4	330	1	Un cuartillo á censo de 165 reales al año por 5500 de principal, segun acuerdo de 7 de febrero de 1732.
Calle de idem.	2	329	2	{ Un cuartillo á censo de 1100 reales al año por 22000 de principal, segun acuerdos de 4 de setiembre de 1823 y 18 de marzo de 1826, y otro cuartillo comprado segun acuerdos de 14 de junio de 1731 y 6 de octubre de 1830.
Monjas de Santa Teresa.	5	280	3	Medio real comprado segun acuerdo de 28 de mayo de 1752.
Convento de Santa Bárbara.	»	280	4	Medio real de gracia por acuerdo de 9 de febrero de 1629.
Cuartel de la calle de San Mateo.	1	335	5	Sin dotacion fija.
Cuesta de Santa Bárbara.	3	337	6	Medio cuartillo comprado segun acuerdo de 13 de diciembre de 1730.
En idem.	2	337	7	Pendiente de justificacion.
En idem, casa del Saladero.	1	337	8	Un cuartillo por ser establecimiento de los Propios de Madrid.
Calle de San José y Santo Tomé, Salesas Reales. . .	1	280	9	Dos reales de gracia hecha por S. M. segun acuerdo de 28 de febrero de 1754.

Calles.

www

Números:

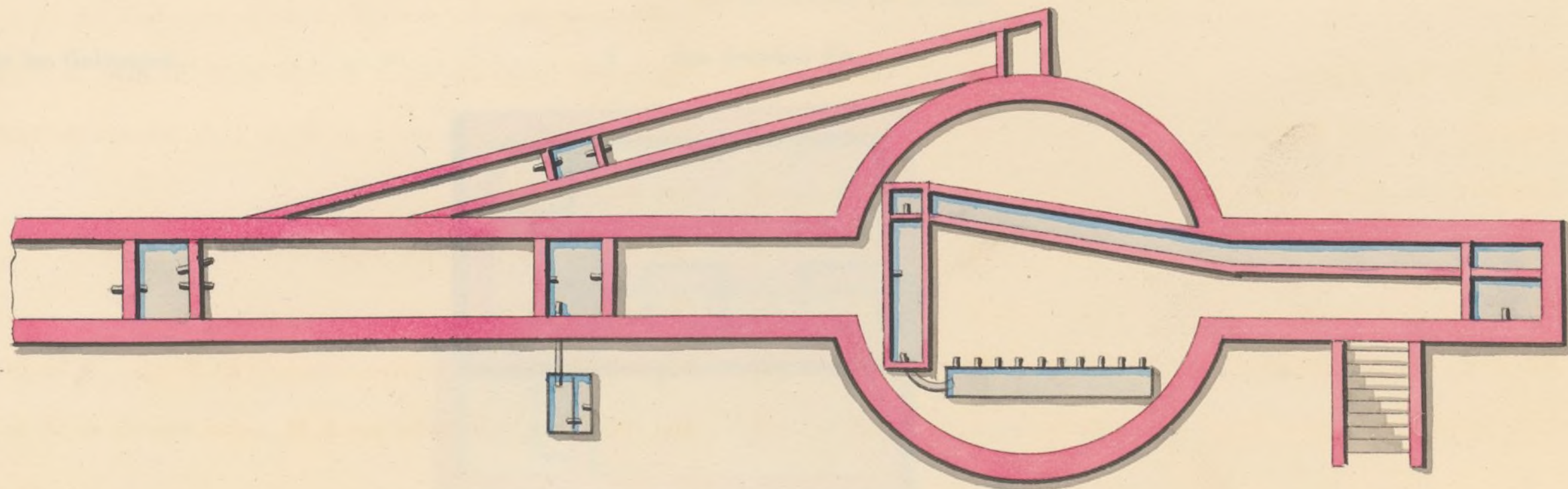
Manzanas:

Núm. de marcos:

Dotaciones y Conceptos.

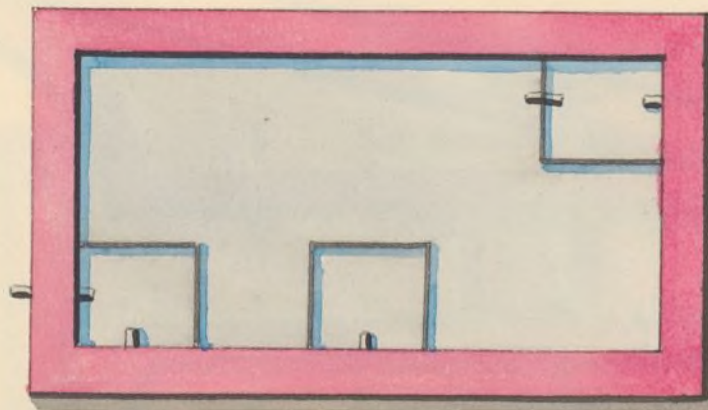
www

Calle Alta de los Reyes y del Almirante. »	279 . . . 10	Un cuartillo de gracia segun acuerdo de 22 de enero de 1667.
Calle de Alcalá, Real Parque de Artillería y } . . »	277 . . . 11	Un cuartillo por ser establecimiento público.
Museo Militar. }		



CAMBIJA EN LA CALLE DE SAN MATEO.

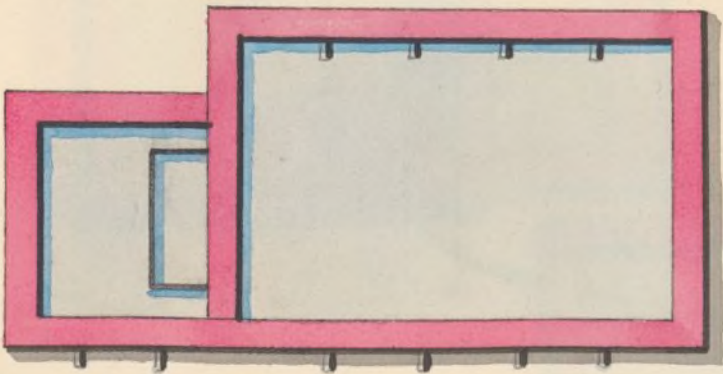
<i>Calles.</i>	<i>Números.</i>	<i>Manzanas.</i>	<i>Núm. de marcos.</i>	<i>Dotaciones y Conceptos.</i>
Calle de San Mateo.	2	335	} . . . 1	{ Medio cuartillo comprado, segun acuerdo de 23 de julio de 1678, para las dos casas.
Calle de idem.	3	335		
Calle de Hortaleza.	3	331	} . . . 2	{ Medio real á censo de 330 rs. al año por 11000 de principal, segun acuerdo de 26 de setiembre de 1635, para las dos casas.
Calle de idem.	»	331		
Calle de idem.	1	331. . . .	3	Medio cuartillo de gracia segun acuerdo de 18 de noviembre de 1718.



ARCA

en la calle de Hortaleza, inmediato á la fuente de los Galápagos.

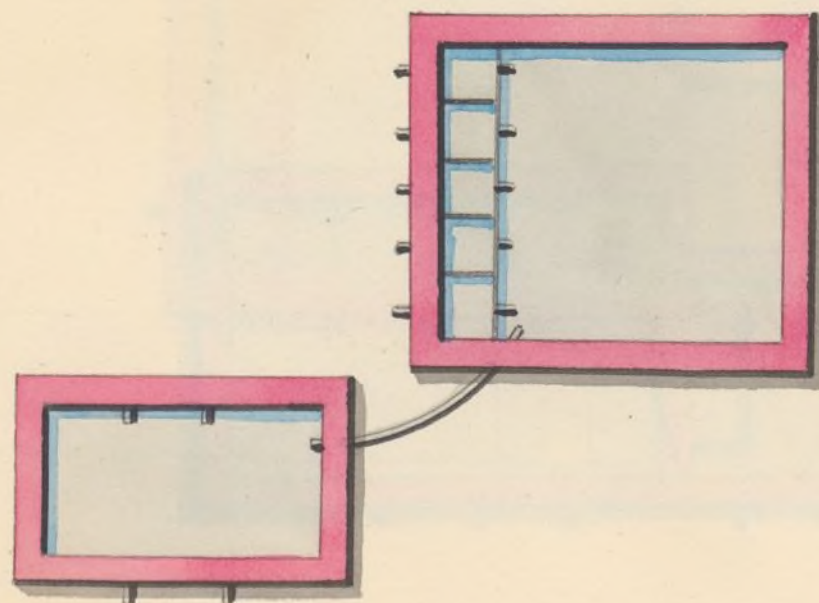
Calles.	Números.	Manzanas.	Núm. de marcos.	Dotaciones y Conceptos.
Calle de Hortaleza, Convento de Recogidas. . . .	42	316	1	Un cuartillo comprado segun acuerdo de 5 de setiembre de 1799.
Calle de idem.	46	316	2	Medio cuartillo á censo de 82 rs. y 17 mrs. al año por 2750 de principal.
En idem, Convento de Escuela Pia.	1 al 7	315	3	Medio cuartillo comprado, segun acuerdo de 3 de febrero de 1796, medio de gracia por acuerdo de 7 de febrero de 1719, y una paja por tener el arca en la fachada de la casa.
Fuente pública de los Galápagos.	»	»	4	Sin dotacion fija.



ARCA SUBTERRÁNEA

en las Cuatro Esquinas de la calle de Hortaleza.

<i>Calles.</i>	<i>Números.</i>	<i>Manzanas.</i>	<i>Núm. de marcos.</i>	<i>Dotaciones y Conceptos.</i>
Plazuela del Duque de Frias, Monjas de Góngora.	1	321	1	Un real por via de compensacion de perjuicios causados en varias tierras, segun acuerdo de 14 de junio de 1731.
Plazuela de idem, casa de dicho Señor.	1	307	2	Un cuartillo de gracia segun acuerdo de 14 de junio de 1742.
Calle del Soldado, casa de la Galera.	7	308	3	Un cuartillo por ser establecimiento público.
Cuartel del Soldado.	»	»	4	Sin dotacion fija.



ARCA SUBTERRÁNEA

en la calle de San Anton, esquina á la de San Marcos.

Calles.

vv

Números.

Manzanas.

Núm. de marcos.

Detaciones y Conceptos.

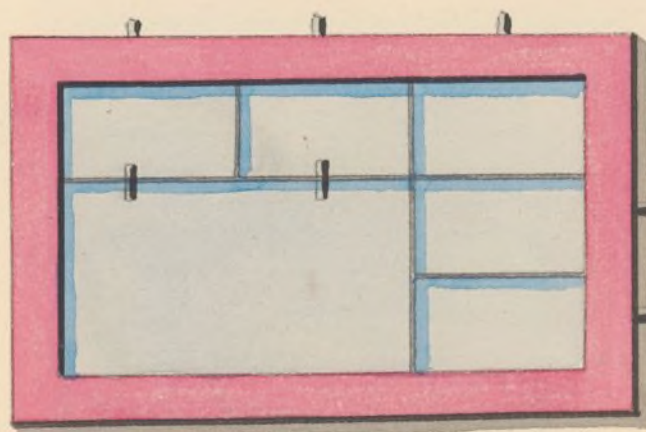
vvvvvvvv

Calle de San Fernando, Monjas Mercenarias. . . 11 307 1

Medio real de gracia segun acuerdo de 30 de julio de 1627.

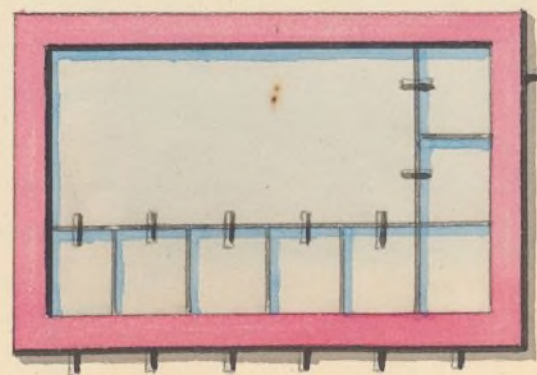
Calle de las Infantas, Convento de Capuchinos. . . 1 305 2

Medio real de gracia por providencia y acuerdo del Señor Corregidor y Señores Comisarios de 28 de setiembre de 1794.



CAMBIJA JUNTO A LA FUENTE DEL SOLDADO.

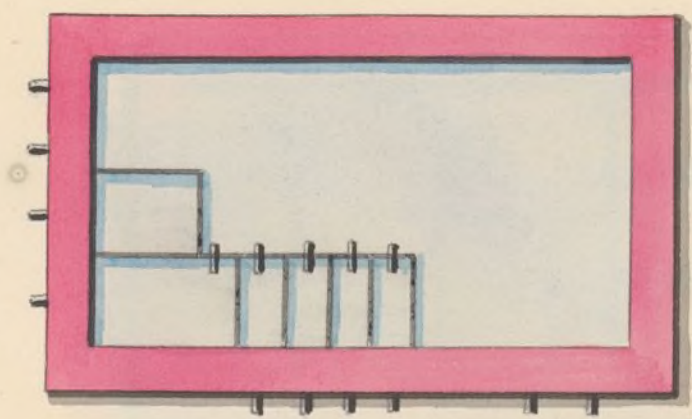
Calles.	Números.	Manzanas.	Núm. de marcos.	Dotaciones y Conceptos.
Calle de las Infantas.	12	306	1	Medio cuartillo comprado segun acuerdo de 2 de setiembre de 1742.
Calle de San Fernando.	2	306	2	Un cuartillo por transaccion de un real que tenia en la huerta de España, segun acuerdo de 30 de setiembre de 1741.
Calle del Barquillo.	3	307	3	Pendiente de justificacion.
Plazuela del Rey, casa de las siete Chimeneas. . . .	4	307	4	Un cuartillo comprado segun acuerdo de 22 de mayo de 1778.
Calle del Barquillo.	2	307	5	Pendiente de justificacion.
Calle de Alcalá, Convento de Carmelitas Descalzos. .	1	288	6	Medio real de gracia por el Consejo, segun acuerdo de 10 de marzo de 1699.
La fuente pública del Soldado.	»	»	7	Sin dotacion fija.



CAMBIJA

en la calle de Hortaleza esquina á la de las Ynfantas.

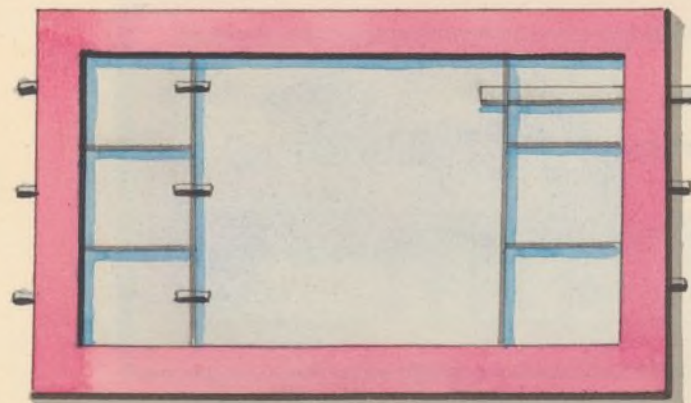
Calles.				Dotaciones y Conceptos.
	<u>Números.</u>	<u>Manzanas.</u>	<u>Núm. de marcos.</u>	
Calle de las Infantas.	24	304	1	Medio cuartillo comprado segun acuerdo de 9 de diciembre de 1772.
Calle de Hortaleza.	5	304	2	Medio cuartillo comprado segun sentencia egecutoria del Real y Supremo Consejo de 27 de enero de 1702.



CAMBIJA

encima de la fuente de Capuchinos.

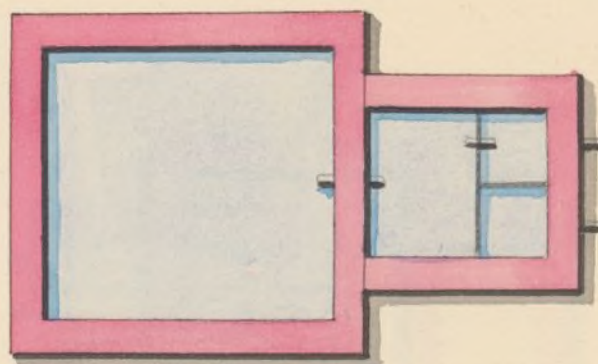
Calles.	Números.	Manzanas.	Núm. de marcos.	Dotaciones y Conceptos.
■ ■ ■				■ ■ ■ ■ ■ ■ ■ ■
La fuente pública de Capuchinos. » » 1				Sin dotacion fija.
Calle del Clavel. 18 301 2				Medio cuartillo comprado segun acuerdo de 27 de febrero de 1787.



ARCA SUBTERRÁNEA

en la calle de Hortaleza frente á la de San Miguel.

Calles.	Números.	Manzanas.	Núm. de marcos.	Dotaciones y Conceptos.
Calle de San Miguel.	4	297	1	Medio real á censo de 330 reales al año por 11000 de principal, según acuerdo de 7 de setiembre de 1733.
Calle del Caballero de Gracia.	7	293	2	Medio cuartillo comprado por acuerdo de 20 de setiembre de 1690.






MINA

que se entra por la calle del Desengaño esquina á la del Carbon.

Arca principal de la Red de San Luis.

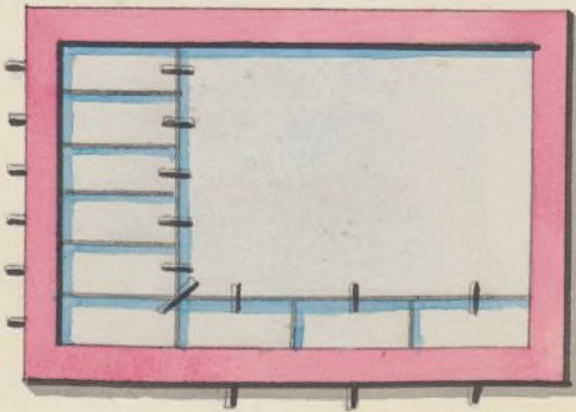
Calles.	Números.	Manzanas.	Núm. de marcos.	Dotaciones y Conceptos.
Calzados.	7	352	1	Un cuartillo comprado en 20 de marzo de 1641, y una paja comprada por redencion de censo, segun acuerdo de 9 de mayo de 1776.
Calle de idem.	6	377	2	Medio cuartillo comprado segun acuerdo de 17 de abril de 1754.



ARCA SUBTERRÁNEA

en la calle de la Abada, esquina á la del Olivo.

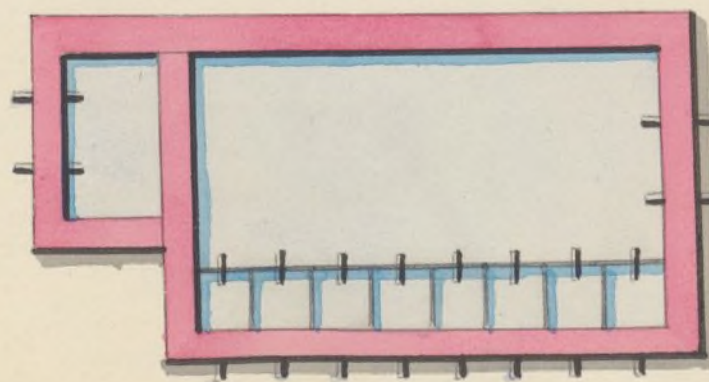
Calles.	Números.	Manzanas.	Núm. de marcos.	Dotaciones y Conceptos.
Calle de Capellanes, casa de la Misericordia. . .	24	382	1	Dos reales de gracia segun acuerdo de 13 de diciembre de 1652.
Frente de San Martin.	1	393	2	Dos cuartillos, uno comprado por acuerdo de 15 de enero de 1670, y otro de gracia por acuerdo de 9 de enero de 1671.
Calle del Carmen.	2	378	3	Medio cuartillo y una paja comprado por acuerdos de 20 de junio de 1802 y 11 de enero de 1815.
La fuente pública de Capellanes.	»	»	4	Sin dotacion fija.
Plazuela de las Descalzas Reales, Monte Pio. . . .	7	393	5	Medio cuartillo de gracia segun acuerdo de 22 de setiembre de 1713.
Calle de Preciados.	1	383	6	Medio cuartillo á censo de 82 rs. y 17 mrs. al año por 2750 de principal, segun acuerdo de 19 de setiembre de 1640.



GAMBIJA DEL CABALLERO DE GRACIA

esquina á la calle Angosta de Peligros.

<i>Calles.</i>	<i>Números.</i>	<i>Manzanas.</i>	<i>Núm. de marcos.</i>	<i>Dotaciones y Conceptos.</i>
Calle del Caballero de Gracia.	25	289	1	Medio cuartillo de gracia por acuerdo de 30 de julio de 1679.
Calle de idem.	9	289	2	Un cuartillo á censo de 165 reales al año por 5500 de principal, según acuerdo de 13 de noviembre de 1647.
Calle de idem.	22	289	3	Medio real de gracia según acuerdo de 21 de julio de 1645.
Calle de idem.	1	294	4	Pendiente de justificación.
Calle de idem.	28	289	5	Medio cuartillo de gracia por acuerdo de 7 de mayo de 1710.
Calle de la Reina.	2	299	6	Medio real de gracia según acuerdo de 23 de agosto de 1731.



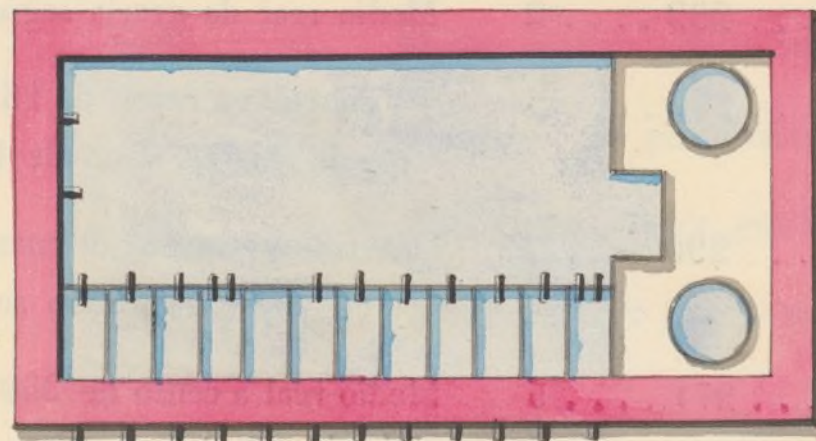
CAMBIJA

en la fachada de la casa del Marques de la Torrecilla, sita en la calle Angosta de Peligros.

Calles.	Números.	Manzanas.	Núm. de marcos.	Dotaciones y Conceptos.
				~~~~~
Calle Angosta de Peligros. . . . .	14 . . . .	289 . . . .	1	Tres pajas, dos compradas por acuerdo de 9 de marzo de 1731, y una de gracia por tener la cambiija en la fachada de la casa.
Calle de Alcalá, Monjas Calatravas. . . . .	13 . . . .	289 . . . .	2	Medio real de gracia segun acuerdo de 29 de setiembre de 1735.
Calle de idem. . . . .	3 . . . .	290 . . . .	3	Un cuartillo á censo de 165 reales al año por 5500 de principal, segun acuerdo de 14 de junio de 1731.
Calle de idem, Monjas Vallecas. . . . .	1 . . . .	290 . . . .	4	Cuartillo y medio; el cuartillo de gracia por acuerdo de 1.º de abril de 1732, y el medio comprado segun acuerdo de 28 de setiembre de 1759.
Calle de Zedazeros. . . . .	17 . . . .	271 . . . .	5	Medio real á censo de 330 reales al año por 11000 de principal, segun acuerdo de 28 de setiembre de 1730.
Calle de Alcalá. . . . .	2 . . . .	290 . . . .	6	Medio cuartillo de gracia por acuerdo de 6 de junio de 1705.
Calle de idem. . . . .	2 . . . .	272 . . . .	7	Medio cuartillo de gracia segun acuerdo de 30 de julio de 1669, sin que se pueda enagenar para otra casa.
Calle de idem, casa de Valdecarzana. . . . .	1 . . . .	267 . . . .	8	Medio real á censo de 330 reales al año por 11000 de principal.



Calle.	Números.	Manzanas.	Núm. de marcos.	Dotaciones y Conceptos.
vvv				vvvvvvvv
Calle de Alcalá. . . . .	6	272	9	Medio cuartillo por Real orden de 3 de junio de 1800.
Carrera de San Gerónimo. . . . .	»	265	10	Medio cuartillo comprado segun acuerdo de 23 de febrero de 1699.
Calle de Alcalá. . . . .	4	272	11	Una paja comprada segun acuerdo de 19 de agosto de 1761.





## CAMBIJA

*en la fachada de la casa del Marques de Santiago, sita en la calle Ancha de Peligros.*

<i>Calles.</i>	<i>Números.</i>	<i>Manzanas.</i>	<i>Núm. de marcos.</i>	<i>Dotaciones y Conceptos.</i>
Carrera de San Gerónimo. . . . .	9 . . . . .	268 . . . . .	1	Cuartillo y medio y una paja; el cuartillo y paja comprado, y el medio cuartillo á censo de 82 rs. y 17 mrs. al año por 2750 de principal. Todo por acuerdo de 18 de junio de 1773.
Carrera de idem. . . . .	» . . . . .	265 . . . . .	2	Medio cuartillo comprado por acuerdo de 11 de noviembre de 1637.
Carrera de idem. . . . .	5 . . . . .	268 . . . . .	3	Un cuartillo comprado segun acuerdo de 22 de agosto de 1663.
Carrera de idem, iglesia de los Italianos. . . . .	6 . . . . .	269	} . . . . . 4	Medio cuartillo de gracia segun acuerdo de 7 de noviembre de 1659.
Carrera de idem, casa del Duque de Híjar. . . . .	4 . . . . .	269		Un cuartillo á censo de 165 reales al año por 5500 de principal.
Calle del Sordo . . . . .	14 . . . . .	271		Medio real á censo de 330 reales al año por 11000 de principal que paga á las Monjas de Constantinopla, segun acuerdo de 13 de diciembre de 1730.
Carrera de San Gerónimo. . . . .	» . . . . .	265 . . . . .	5	Un cuartillo comprado á un particular, segun escritura de 2 de marzo de 1629.
En idem, Monjas de Pinto. . . . .	20 . . . . .	220 . . . . .	6	Medio real de gracia segun acuerdo de 11 de octubre de 1632.
Calle del Príncipe. . . . .	10 . . . . .	217 . . . . .	7	Una paja comprada segun acuerdo de 22 de junio de 1763.
Carrera de San Gerónimo. . . . .	» . . . . .	217 . . . . .	8	Cuartillo y medio por permuta de medio real que da en el viaje de Amanuel para la fuente del Cura y Matalobos, segun Real cédula de 12 de noviembre de 1618.



## Calles.

vvv

Números.

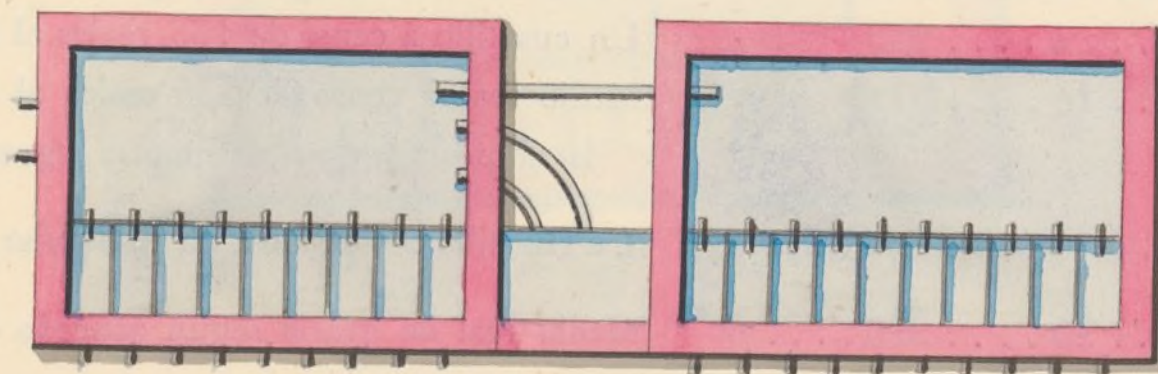
Manzanas.

Núm. de marcos.

## Dotaciones y Conceptos.

vvvvvvvv

Carrera de San Gerónimo. . . . .	22 . . . .	265 . . . .	9	Un cuartillo á censo de 165 reales al año por 5500 de principal.
Calle del Príncipe. . . . .	8 y 9 . . . .	217 . . . .	10	Medio cuartillo comprado segun acuerdo de 29 de marzo de 1663.
Calle de idem. . . . .	1 . . . .	223 . . . .	11	Medio real de gracia segun acuerdo de 1.º de julio de 1644.
Calle de idem. . . . .	11 y 12 . . . .	217 . . . .	12	Medio cuartillo comprado segun acuerdo de 18 de julio de 1742.
Carrera de San Gerónimo. . . . .	6 . . . .	268 . . . .	13	Un cuartillo comprado segun acuerdo de 14 de junio de 1731.
Calle del Príncipe. . . . .	5 . . . .	217 . . . .	14	Un cuartillo comprado segun acuerdo de 14 de marzo de 1792.
Calle del Lobo. . . . .	1 . . . .	226 . . . .	15	Un cuartillo comprado segun acuerdo de 7 de agosto de 1775.

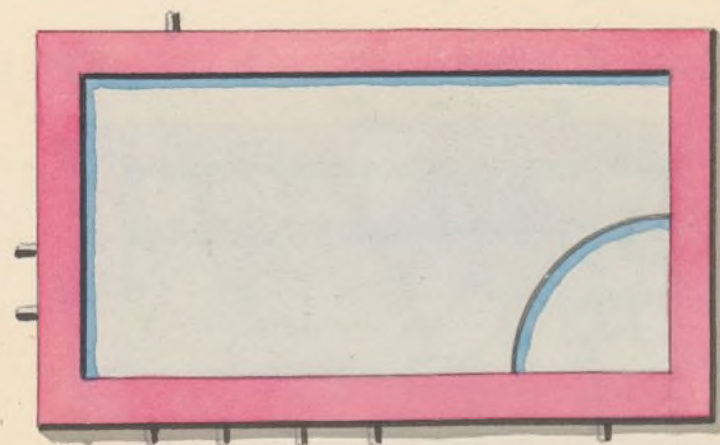




## CAMBIJA

*en la calle de la Cruz, esquina á la de la Vitoria.*

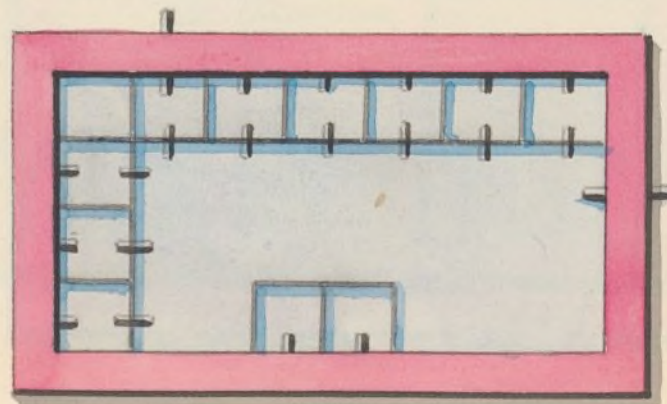
Calles.	Números.	Manzanas.	Núm. de marcos.	Dotaciones y Conceptos.
vvv				vvvvvvvv
Calle de la Cruz. . . . .	4	210	1	Una paja por tener la cambija embebida en la fachada de la casa.





## CAMBIJA DE LA PLAZUELA DE SANTA ANA.

Calles.	Números.	Manzanas.	Núm. de marcos.	Dotaciones y Conceptos.
	vvv			vvvvvvvv
Fuente pública de Santa Ana. .... » ..... » ..... 1				Sin dotacion fija.
Plazuela del Angel. .... 12 .... 214 .... 2				Medio cuartillo á censo de 82 rs. y 17 mrs. al año por 2750 de principal, segun acuerdo de 16 de diciembre de 1632.
En idem. .... 15 .... 214 .... 3				Medio cuartillo comprado segun acuerdo de 6 de setiembre de 1756.
Calle del Príncipe. .... 8 .... 212 .... 4				Medio cuartillo á censo de 82 rs. y 17 mrs. al año por 2750 de principal.





# ARCA SUBTERRANEA DE SAN SEBASTIAN.

Calles.				Dotaciones y Conceptos.
	Números.	Manzanas.	Núm. de marcos.	
Fuente pública de Anton Martin. . . . .	»	»	1	Sin dotacion fija.
Calle de Atocha. . . . .	6	235	2	Medio cuartillo de gracia segun acuerdo de 27 de enero de 1653.
Calle del Olivar. . . . .	1	40	3	Medio cuartillo de gracia segun acuerdo de 16 de abril de 1723.
Calle de la Magdalena. . . . .	1	8	4	Medio cuartillo por haber vendido Madrid la finca con dicha dotacion en 19 de setiembre de 1729.
Calle de Atocha. . . . .	3 y 4	235	5	Medio real y una paja comprado segun acuerdos de 1.º de octubre de 1755 y 23 de mayo de 1772.
Parroquia de San Sebastian. . . . .	10	235	6	Una paja de gracia segun acuerdo de 13 de diciembre de 1730.
Calle de Atocha, Colegio de Loreto. . . . .	3 y 4	236	7	Un cuartillo de gracia segun acuerdo de 11 de agosto de 1733.
Calle de idem. . . . .	1 y 2	156	8	Medio cuartillo á censo de 82 rs. y 17 mrs. al año por 2750 de principal, segun acuerdo de 30 de junio de 1690.
Calle de idem. . . . .	3	155	9	Un cuartillo á censo de 165 reales al año por 5500 de principal, segun acuerdo de 19 de setiembre de 1640.
Calle de las Urosas. . . . .	21 y 22	156	10	{ Un cuartillo comprado segun acuerdos de 26 de agosto de 1633 y 30 de julio de 1767, y otro cuartillo de gracia segun acuerdo de 10 de diciembre de 1664.





## Calles.

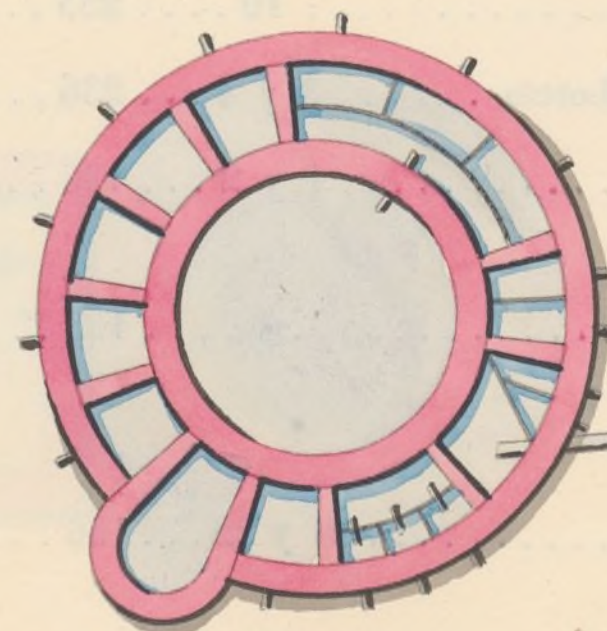
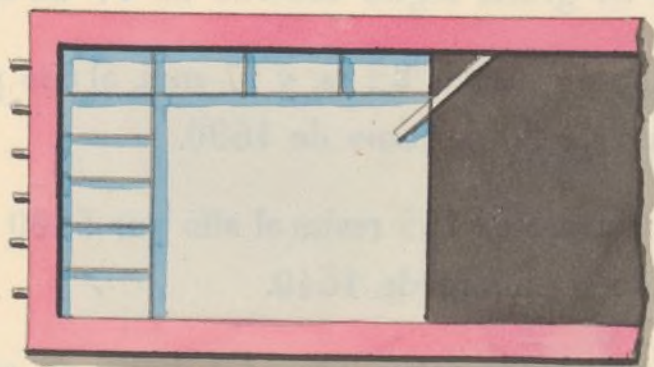
Números.

Manzanas.

Núm. de marcos.

## Dotaciones y Conceptos.

Calles.	Números.	Manzanas.	Núm. de marcos.	Dotaciones y Conceptos.
Calle de la Magdalena . . . . .	7 . . . . .	9 . . . . .	11	Un cuartillo de gracia segun acuerdo de 26 de junio de 1734.
Calle de Atocha . . . . .	4 . . . . .	155 . . . . .	12	Medio real á censo de 330 reales al año por 11000 de principal, segun acuerdo de 20 de diciembre de 1627.
Calle de idem. . . . .	12 . . . . .	237 . . . . .	13	Medio real de gracia segun consta de la informacion hecha en 16 de junio de 1676.
Calle de idem. . . . .	5 . . . . .	235 . . . . .	14	Medio cuartillo de gracia segun acuerdo de 18 de enero de 1669.
Calle de las Huertas . . . . .	2 . . . . .	223 . . . . .	15	Medio cuartillo á censo de 82 rs. y 17 mrs. al año por 2750 de principal, segun acuerdo de 20 de mayo de 1672.






ARCA SUBTERRÁNEA

esquina á la calle de las Urosas.

Calles.	Números.	Manzanas.	Núm. de marcos.	Detaciones y Conceptos.
Calle de las Urosas. . . . .	4 . . . .	157 . . . .	1	Medio cuartillo á censo de 82 rs. y 17 mrs. al año por 2750 de principal.
Calle de Relatores. . . . .	24 . . . .	157 . . . .	2	Medio cuartillo de gracia segun acuerdo de 18 de octubre de 1701.
Calle de Atocha. . . . .	2 . . . .	157 . . . .	3	Medio cuartillo á censo de 82 rs. y 17 mrs. al año por 2750 de principal.

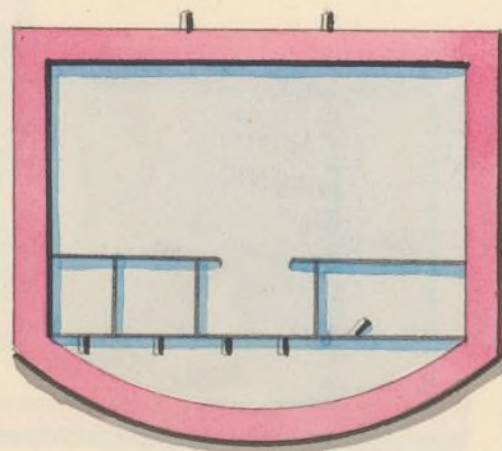




## CAMBIJA

*en la calle de la Cruz, esquina á la de Majaderitos.*

Calles.	Números.	Manzanas.	Núm. de marcos.	Dotaciones y Conceptos.
Calle de la Cruz. . . . .	20	207	1	Una paja por tener la cambija embebida en la fachada de la casa.
Carrera de S. Gerónimo, Convento de la Vitoria. . .	9	207	2	Medio real de gracia segun acuerdo de 9 de agosto de 1731.
Calle de las Carretas. . . . .	4	208	3	Un cuartillo de gracia segun acuerdos de 20 de julio de 1623 y 5 de julio de 1625.

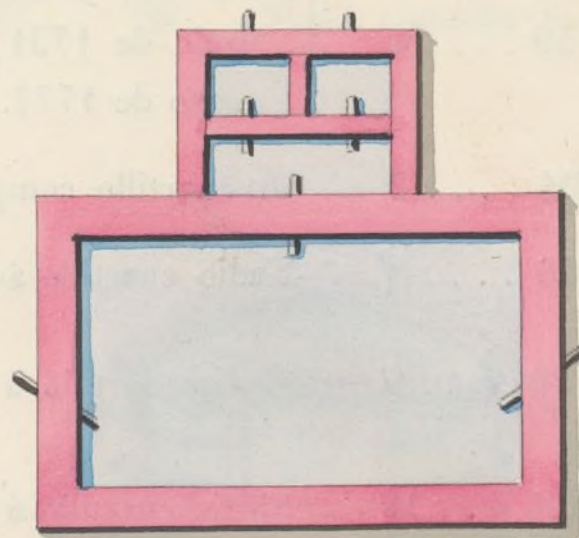




# ARCA SUBTERRÁNEA

en la calle de la Cruz.

Calles.	Números.	Manzanas.	Núm. de marcos.	Dotaciones y Conceptos.
vvv				vvvvvvvv
Calle de Atocha. ....	10 y 11 ...	234 ....	1	Medio cuartillo de gracia segun acuerdo de 28 de setiembre de 1730.
Plazuela del Angel. ....	1 ....	208 ....	2	Un cuartillo de gracia segun acuerdo de 25 de febrero de 1650.





# ARCA CAMBIJA EN LA PLAZUELA DEL ANGEL.

Calles.	Números.	Manzanas.	Núm. de marcos.	Dotaciones y Conceptos.
Casa del Marques de Lara, calle de Barrionuevo. . . . .	24	160	1	Medio cuartillo de gracia segun acuerdo de 13 de agosto de 1743.
Casa del Marques de Navahermosa, frente } de la Merced. . . . .	21	158	2	{ Un cuartillo de gracia segun acuerdos de 13 de agosto y 19 de noviembre de 1681.
Calle del Burro, casa del Marques de Almodovar. . . . .	33	160	3	Un cuartillo á censo de 165 reales al año por 5500 de principal.
Convento de San Felipe el Real. . . . .	13 y 14	203	4	Sin dotacion fija en virtud de acuerdo de 13 de mayo de 1619.
Casas accesorias de Correos, calle de la Paz. . . » . . . . .	»	»	5	Un cuartillo comprado segun acuerdo de 16 de noviembre de 1657.
Calle de Atocha, Convento de Santo Tomás. . . . .	1	159	6	{ Medio real y medio cuartillo, el medio real de gracia por acuerdo de 14 de junio de 1731, y el medio cuartillo comprado segun acuerdo de 21 de mayo de 1777.
Calle de idem. . . . .	1 y 2	204	7	Un cuartillo comprado segun acuerdo de 23 de mayo de 1788.
Calle de Barrionuevo. . . . .	28	158	8	Medio cuartillo á censo de 82 rs. y 17 mrs. al año por 2750 de principal.
Calle de la Concepcion Gerónima, casa de } Monte Sacro. . . . .	34	158	9	Medio cuartillo á censo de 82 rs. y 17 mrs. al año por 2750 de principal.
Calle de las Carretas. . . . .	11	206	10	Medio cuartillo á censo de 82 rs. y 17 mrs. al año por 2750 de principal, segun acuerdo de 2 de julio de 1655.
Plazuela del Angel. . . . .	18	234	11	Una paja por tener la cambiija embebida en la fachada de la casa.

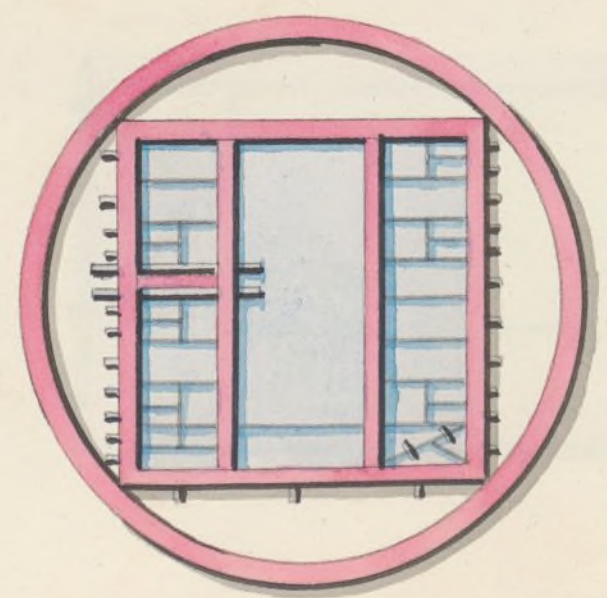


Calles.  
vvv

Números. Manzanas. Núm. de marcos.

Dotaciones y Conceptos.  
vvvvvvvv

Calle de Relatores. . . . .	13 . . . .	157 . . .	12	Medio cuartillo de gracia segun acuerdo de 14 de junio de 1731.
Calle de Atocha, esquina á la de Relatores. . . . .	1 . . . .	157 . . .	13	Medio cuartillo de gracia segun acuerdo de 6 de mayo de 1729, y otro medio de gracia segun acuerdo de 27 de agosto de 1814.
Calle de Relatores. . . . .	15 . . . .	158 . . .	14	Un cuartillo á censo de 165 reales al año por 5500 de principal.
Calle de idem. . . . .	19 . . . .	157 . . .	15	Medio cuartillo de gracia segun acuerdo de 5 de febrero de 1712.
Calle de Atocha, Convento de la Trinidad Calzada. . . . .	4 . . . .	158 . . .	16	Medio real de gracia segun acuerdo de 3 de julio de 1624.
Calle de las Carretas. . . . .	20 . . . .	206 . . .	17	Un cuartillo á censo de 165 rs. al año por 5500 de principal, segun acuerdo de 26 de agosto de 1624.
En idem, casa del Marques de las Hormazas. . . . .	19 . . . .	206 . . .	18	Un cuartillo comprado segun acuerdo de 23 de junio de 1761.
En idem, Imprenta Real. . . . .	16 . . . .	206 . . .	19	Un cuartillo comprado segun acuerdo de 23 de setiembre de 1680.
Calle de Barrionuevo, casa de Memorias . . . . .	29 . . . .	158 . . .	20	Medio cuartillo de gracia segun acuerdo de 9 de diciembre de 1641.






## CAMBIJA

frente al Cementerio de Santa Cruz.

Calles.	Números.	Manzanas.	Núm. de marcos.	Dotaciones y Conceptos.
Real Panadería de la Plaza Mayor. . . . . » . . . . . » . . . . . 1				Un cuartillo por ser finca de los Propios de Madrid.
Fuente pública de Santa Cruz. . . . . » . . . . . » . . . . . 2				Sin dotacion fija.
Parroquia de Santa Cruz, plazuela de la Leña. . 20 . . . . . 205 . . . . . 3				Medio cuartillo á censo de 82 rs. y 17 mrs. al año por 2750 de principal, segun acuerdo de 9 de agosto de 1731.
Real Carcel de Corte. . . . . » . . . . . » . . . . . 4				Sin dotacion fija.





## RESUMEN GENERAL.

CONCEPTOS.	REALES.	MEDIOS REALES.	CUARTILLOS.	MEDIOS CUARTILLOS.	PAJAS.	TOTAL GENERAL DE LAS AGUAS DISTRIBUIDAS.
<i>Aguas compradas.....</i>	9	»	I	I	»	Entre fuentes públicas y particulares tiene este viaje
<i>Idem á censo. ....</i>	8	I	»	I	»	
<i>Idem de gracia. ....</i>	17	»	»	I	»	
TOTALES. ....	35	»	»	I	»	48 reales.

Número de Fuentes particulares. .... 115

Idem públicas. .... 7

*Madrid 8 de julio de 1831.*




# RESUMEN GENERAL

CONCEPTOS	1877	1878	1879	1880	TOTAL GENERAL
Agua corriente...	9	1	1	1	12
Idem de agua corriente...	8	1	1	1	11
Idem de agua corriente...	17	1	1	1	20
TOTAL...	34	3	3	3	43

Idem publicas...  
 Idem de Fuentes particulares...  
 Idem de Fuentes de agua...

Madrid a 10 de Mayo de 1880





ARCA DE HEREDIA MAYOR.

# VIAGE ALTO DE ABRONIGAL.

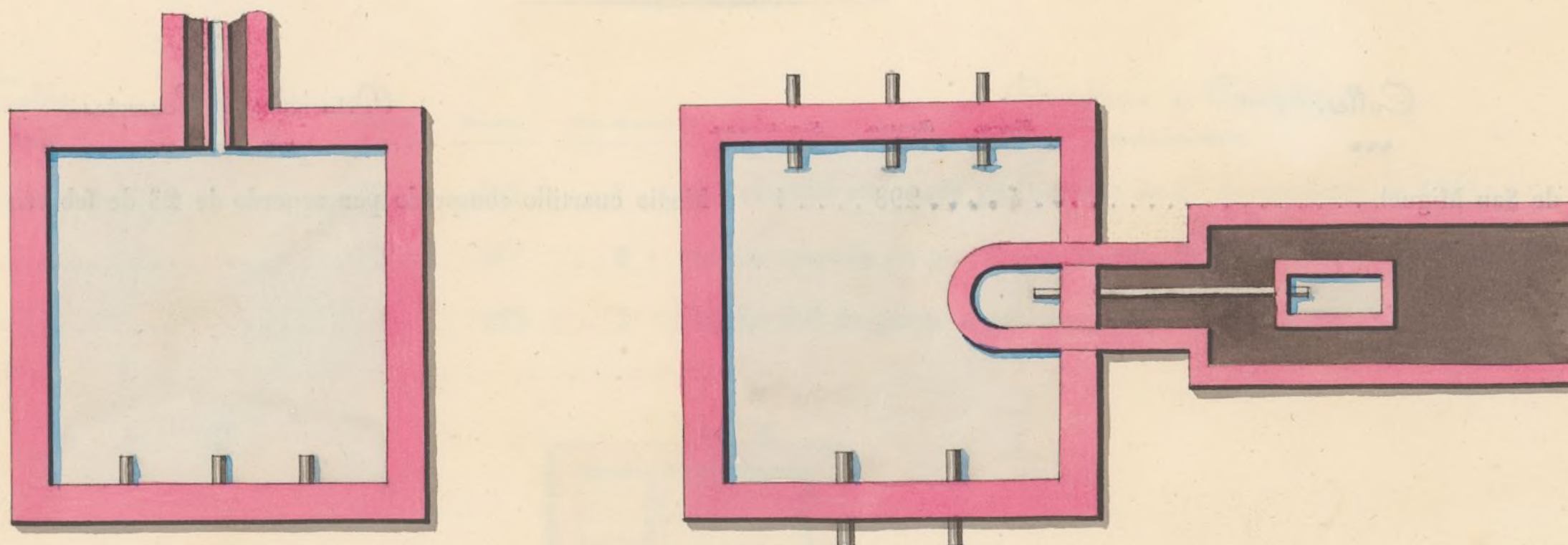




VIAJE ALTO DE ARBONIGAL.



# ARCA DE MEDIDA MAYOR.



*Calles.*

vvv

*Números.*

*Manzanas.*

*Núm. de marcos.*

*Dotaciones y Conceptos.*

vvvvvvvv

Convento de Recoletos. . . . . 4 . . . . 276 . . . . 1

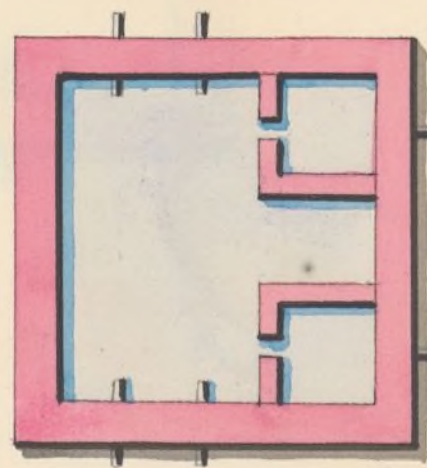
Un real de gracia por acuerdo de 17 de abril de 1730, y medio comprado á un particular en 13 de julio de 1638.



# ARCA SUBTERRÁNEA

*en la mina de la calle de Hortaleza.*

Calles.	Números.	Manzanas.	Núm. de marcos.	Dotaciones y Conceptos.
vvv				vvvvvvvv
Calle de San Miguel, . . . . .	4 . . . . .	298 . . . . .	1	Medio cuartillo comprado por acuerdo de 23 de febrero de 1704.

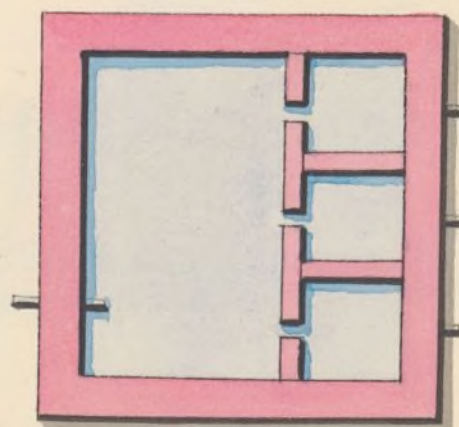




# ARCA SUBTERRÁNEA

*en la calle de la Reina.*

Calles.				Dotaciones y Conceptos.
	Números.	Manzanas.	Núm. de marcos.	
Calle de la Reina. . . . .	10 . . . .	298 . . . .	1	Un cuartillo comprado por acuerdo de 27 de setiembre de 1787.
Calle de idem. . . . .	3 . . . .	297 . . . .	2	Medio cuartillo de gracia por acuerdo de 15 de octubre de 1632.
Calle de las Infantas. . . . .	1 . . . .	299 . . . .	3	Medio real de gracia segun acuerdo de 23 de agosto de 1731.






## ARCA SUBTERRÁNEA

*esquina á la calle Angosta de San Bernardo.*

Calles.	Números.	Manzanas.	Núm. de marcos.	Detaciones y Conceptos.
Calle del Arenal . . . . .	20 . . . . .	387 . . . . .	1	Medio cuartillo de gracia por acuerdo de 19 de enero de 1668.
Calle Mayor . . . . .	1 . . . . .	387 . . . . .	2	Un real á censo de 1188 rs. por 39600 de principal, segun acuerdo de 6 de julio de 1640.
Calle del Arenal . . . . .	1 . . . . .	393 . . . . .	3	Un cuartillo, medio comprado por acuerdo de 30 de junio de 1807, y el otro medio de gracia por acuerdo de 9 de setiembre de 1672.
Calle de idem. . . . .	5 . . . . .	385 . . . . .	4	Medio cuartillo de gracia por acuerdo de 29 de enero de 1700.

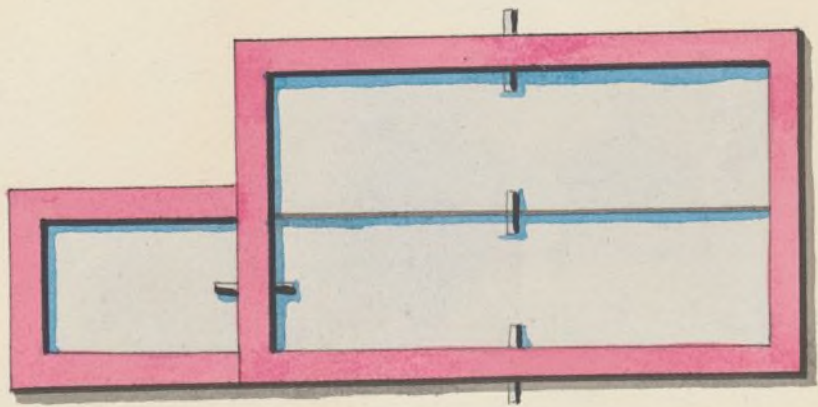




ARCA SUBTERRÁNEA

en la calle Angosta de San Bernardo.

Calles.	Números.	Manzanas.	Núm. de marcos.	Dotaciones y Conceptos.
vvv				vvvvvvvv
Calle de Alcalá. . . . .	10 . . . .	290 . . . .	1	Un cuartillo; medio comprado, y medio de gracia segun acuerdo de 6 de agosto de 1824.
Calle Angosta de San Bernardo. . . . .	36 . . . .	290 . . . .	2	Pendiente de justificacion.

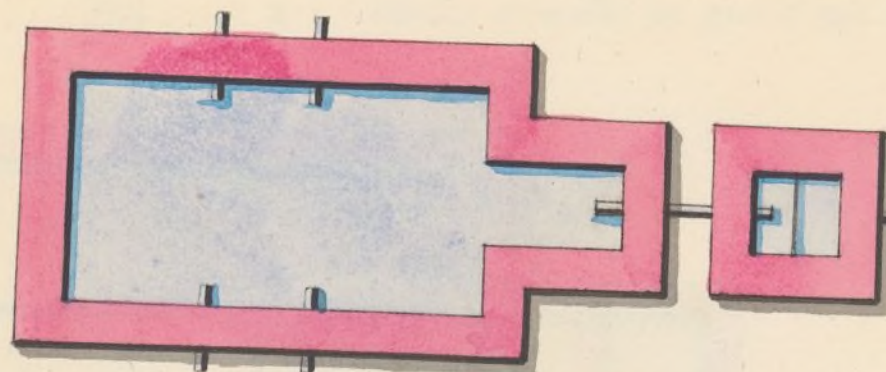




# ARCA SUBTERRÁNEA

*de la calle de Alcalá.*

Calles. ■■■	Números.	Manzanas.	Núm. de marcos.	Dotaciones y Conceptos. ■■■■■■■■
Calle de Alcalá, Real Academia. . . . .	5 y 6	290	4	Un cuartillo comprado por acuerdo de 3 de agosto de 1761.

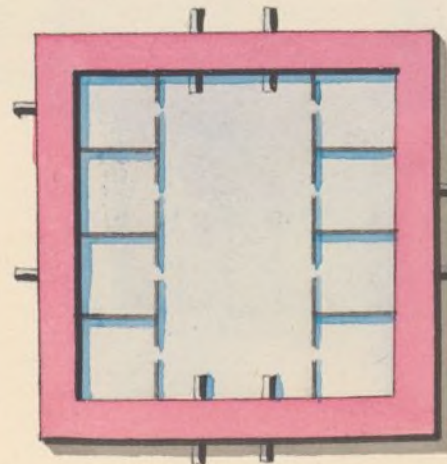




# ARCA SUBTERRÁNEA

*esquina á la calle de Hita.*

<i>Calles.</i>	<i>Números.</i>	<i>Manzanas.</i>	<i>Núm. de marcos.</i>	<i>Dotaciones y Conceptos.</i>
<i>vvv</i>				<i>vvvvvvvv</i>
Fuente de la Puerta del Sol . . . . . » . . . . . » . . . . . 1				Sin dotacion fija.
Calle de Alcalá, Real Aduana. . . . . » . . . . . 290 . . . . . 2				Medio real de gracia segun informe del archivo de Madrid de 16 de agosto de 1830.
Calle de idem, Real Fábrica de Cristales . . . . . 5 . . . . . 272 . . . . . 3				Un cuartillo por ser establecimiento de S. M.
Calle de Alcalá, Convento de Monjas Carmelitas Descalzas . . . . . } . . . . . 9 . . . . . 272 . . . . . 4				{ Un cuartillo comprado por acuerdo de 22 de agosto de 1663, y otro de gracia por acuerdo de 13 de diciembre de 1730.

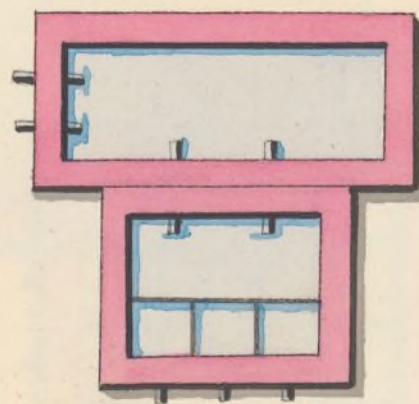




# ARCA SUBTERRÁNEA

*en la calle Ancha de Peligros.*

Calles.	Números.	Manzanas.	Núm. de marcos.	Dotaciones y Conceptos.
<i>vvv</i>				<i>vvvvvvvv</i>
Carrera de San Gerónimo. . . . .	5 . . . . .	218 . . . . .	1	Un cuartillo de gracia por acuerdo de 5 de mayo de 1734, á consecuencia de la transaccion de un terreno.
Carrera de idem. . . . .	21 . . . . .	220 . . . . .	2	Medio cuartillo de gracia por acuerdo de 29 de agosto de 1741.
Carrera de idem. . . . .	20 . . . . .	265 . . . . .	3	Medio cuartillo comprado por acuerdo de 27 de abril de 1759.

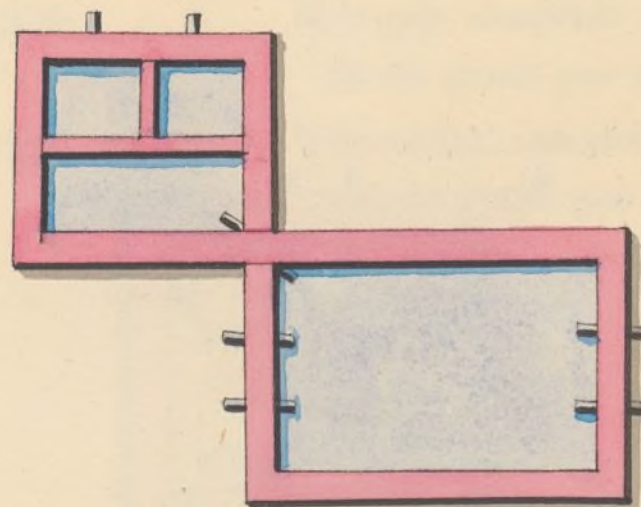




# ARCA SUBTERRÁNEA

*de la calle del Príncipe.*

Calles.	Números.	Manzanas.	Núm. de marcos.	Dotaciones y Conceptos.
III				~~~~~
Calle del Lobo. . . . .	21 . . . . .	217 . . . . .	1	Medio cuartillo á censo de 330 reales al año por 11000 de capital.
Calle de idem. . . . .	17 y 18 . . . . .	217 . . . . .	2	Un cuartillo comprado por acuerdo de 6 de febrero de 1765.

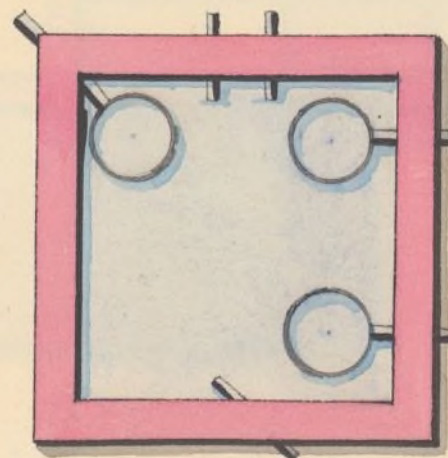




# ARQUILLA DE DESCANSO

*de la calle del Príncipe frente á San Ygnacio.*

Calles.	Números.	Manzanas.	Núm. de marcos.	Dotaciones y Conceptos.
Calle del Príncipe. . . . . 7 . . . . 212 . . . . 1				Medio cuartillo comprado por acuerdo de 13 de marzo de 1759.
Calle del Prado. . . . . 6 . . . . 220 . . . . 2				} Un cuartillo comprado por acuerdo de 28 de junio de 1678.
Calle del Baño. . . . . 13 . . . . 220 . . . . 3				
Calle del Prado, Duque de Medinaceli. . . . . 1 . . . . 233 . . . . 4				Dos reales de gracia por acuerdo de 4 de diciembre de 1684.

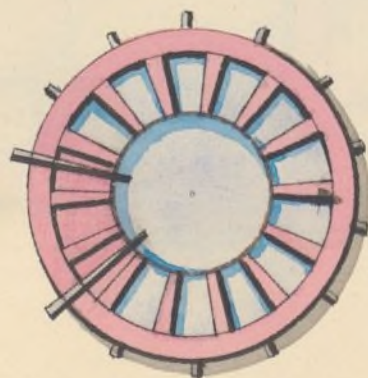




# ARCA SUBTERRÁNEA

*en la Plazuela de Matute.*

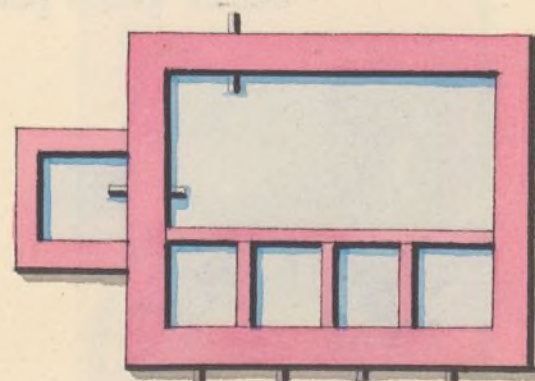
<i>Calles.</i>	<i>Números.</i>	<i>Manzanas.</i>	<i>Núm. de marcos.</i>	<i>Dotaciones y Conceptos.</i>
Calle de San Agustín. . . . .	»	229	1	Medio cuartillo comprado por acuerdo de 26 de noviembre de 1699.
Calle de idem. . . . .	11	232	2	Medio cuartillo comprado por acuerdo de 14 de junio de 1749.
Calle del León. . . . .	1	227	3	Medio real á censo de 165 rs. al año por 5500 de capital, según acuerdo de 17 de diciembre de 1625.
Calle del Prado. . . . .	2	226	4	Pendiente de justificación.
Calle del Amor de Dios. . . . .	9	240	5	Medio cuartillo á censo de 148 rs. y 17 mrs. al año por 4950 de principal.
Calle de las Huertas. . . . .	13	236	6	Una paja comprada por acuerdo de 2 de setiembre de 1693, y medio cuartillo de gracia por acuerdo de 7 de noviembre de 1661.
Calle del Prado, Convento de PP. Capuchinos. . .	1	233	7	Tres reales, uno comprado por acuerdo de 23 de febrero de 1668, y los otros dos de gracia por Real despacho de Felipe III de 4 de julio de 1615.





# CAMBIJA DE LA CALLE DEL NIÑO.

Calles.	Números.	Manzanas.	Núm. de marcos.	Dotaciones y Conceptos.
Calle del Niño. . . . .	6	229	1	Medio cuartillo de gracia por tener el arca cambia embebida en la fachada de la casa.
Calle del Prado. . . . .	4	227	2	Medio cuartillo á censo de 148 rs. y 17 mrs. al año por 4950 de principal.
Calle de idem, casa de Abrantes. . . . .	6	227	3	Un cuartillo de gracia por acuerdo de 3 de agosto de 1742.
Calle de Francos. . . . .	14	332	4	Medio cuartillo á censo de 148 rs. y 17 mrs. al año por 4950 de principal.
Calle de Cantarranas, Monjas Trinitarias. . . 11 y 12. . .	11 y 12.	230	5	Un cuartillo de gracia por acuerdo de 24 de mayo de 1632.

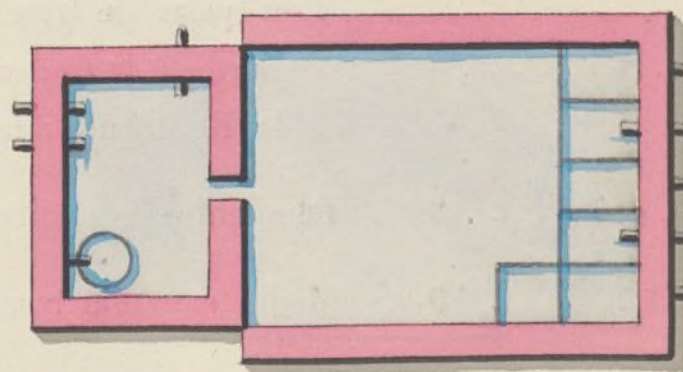




# ARQUILLA DE PASO

*en la calle de Atocha.*

<i>Calles.</i>	<i>Números.</i>	<i>Manzanas.</i>	<i>Núm. de marcos.</i>	<i>Dotaciones y Conceptos.</i>
Calle de la Torrecilla del Leal, Hospital de Naturales de Madrid. . . . .	25	1		Un cuartillo de gracia por acuerdo de 16 de agosto de 1732.
Calle de Atocha, Convento de S. Juan de Dios. . . . .	11	6	2	Medio real de gracia por acuerdo de 16 de febrero de 1629.
Calle de la Magdalena. . . . .	8	7	3	Medio cuartillo de gracia segun acuerdo de la Excma. Junta de Propios de 12 de enero de 1827.
Calle de idem, casa de Cogolludo. . . . .	5	155	4	Un cuartillo de gracia por acuerdo de 6 de julio de 1663.





# ARCA CAMBIJA EN LA CALLE DE SAN EUGENIO.

Calles.				Dotaciones y Conceptos.
	Números.	Manzanas.	Núm. de marcos.	
Calle de Santa Isabel. . . . .	2 . . . . .	20 . . . . .	1	Cuartillo y medio y una paja comprado, y segun decreto del Señor Corregidor de 13 de diciembre de 1799.
Calle de Atocha. . . . .	2 . . . . .	248 . . . . .	2	Medio cuartillo á censo de 148 rs. y 17 mrs. al año por 4950 de principal, segun acuerdo de 2 de diciembre de 1652.
Calle de idem. . . . .	1 . . . . .	4 . . . . .	3	Una paja por haber redimido el censo en 14 de marzo de 1767.
Calle de de San Ildefonso. . . . .	22 . . . . .	23 . . . . .	4	Medio cuartillo comprado por acuerdo de 14 de junio de 1731.
Calle de Santa Isabel. . . . .	11 . . . . .	5 . . . . .	5	Medio cuartillo por tener la cambija en la fachada de la casa, segun acuerdo de 6 de mayo de 1729.
Calle de Atocha. . . . .	4 . . . . .	5 . . . . .	6	Medio cuartillo de gracia por acuerdo de 24 de noviembre de 1649.
Cuartel de Santa Isabel en la calle de idem. . . . .	» . . . . .	23 . . . . .	7	Sin dotacion fija.
Calle de Atocha. . . . .	7 . . . . .	5 . . . . .	8	{ Tres pajas de gracia por acuerdo de 11 de octubre de 1647, las que se vendieron á la Convalecencia de San Juan de Dios por el Regidor don Fernando Rodriguez Madrid.
Calle de idem. . . . .	11 . . . . .	4 . . . . .	9	
Calle de idem. . . . .	3 . . . . .	248 . . . . .	10	Pendiente de justificacion.
				Medio cuartillo comprado segun acuerdo de 13 de diciembre de 1786.



Calles.

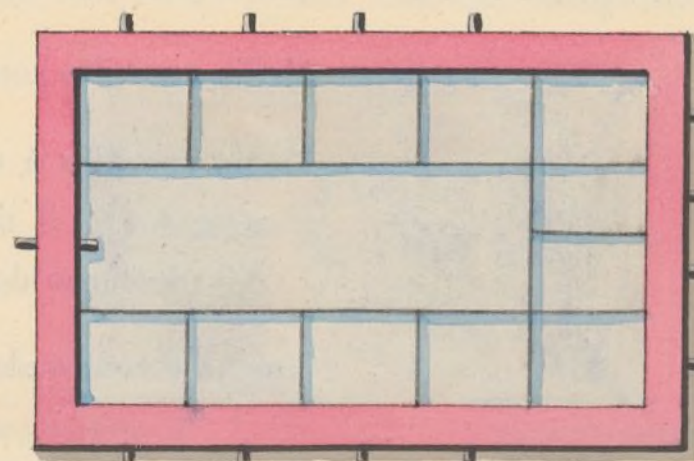
www

Números.	Manzanas.	Núm. de marcos.
1	1	1
2	2	2
3	3	3
4	4	4
5	5	5
6	6	6
7	7	7
8	8	8
9	9	9
10	10	10
11	11	11
12	12	12
13	13	13
14	14	14
15	15	15
16	16	16
17	17	17
18	18	18
19	19	19
20	20	20
21	21	21
22	22	22
23	23	23
24	24	24
25	25	25
26	26	26
27	27	27
28	28	28
29	29	29
30	30	30
31	31	31
32	32	32
33	33	33
34	34	34
35	35	35
36	36	36
37	37	37
38	38	38
39	39	39
40	40	40
41	41	41
42	42	42
43	43	43
44	44	44
45	45	45
46	46	46
47	47	47
48	48	48
49	49	49
50	50	50
51	51	51
52	52	52
53	53	53
54	54	54
55	55	55
56	56	56
57	57	57
58	58	58
59	59	59
60	60	60
61	61	61
62	62	62
63	63	63
64	64	64
65	65	65
66	66	66
67	67	67
68	68	68
69	69	69
70	70	70
71	71	71
72	72	72
73	73	73
74	74	74
75	75	75
76	76	76
77	77	77
78	78	78
79	79	79
80	80	80
81	81	81
82	82	82
83	83	83
84	84	84
85	85	85
86	86	86
87	87	87
88	88	88
89	89	89
90	90	90
91	91	91
92	92	92
93	93	93
94	94	94
95	95	95
96	96	96
97	97	97
98	98	98
99	99	99
100	100	100

Notaciones y Conceptos.

RECEIVED

Calle de Santa Isabel. . . . . 7 . . . . 18 . . . . 11      Un cuartillo de gracia por acuerdo de 9 de diciembre de 1620, y medio cuartillo y una paja comprada por acuerdo de 12 de diciembre de 1749.

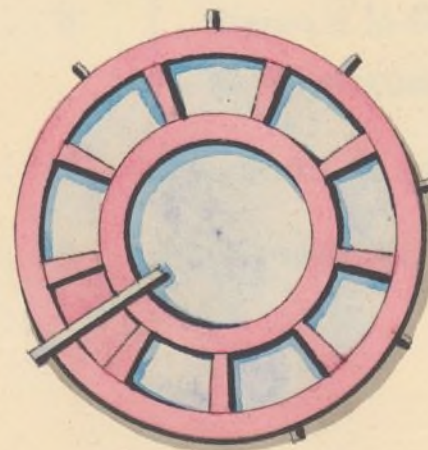




# ARCA SUBTERRÁNEA

en la Plazuela de Anton-Martin.

Calles.	Números.	Manzanas.	Núm. de marcos.	Dotaciones y Conceptos.
Calle del Amor de Dios. . . . .	13	239	1	Medio cuartillo comprado por acuerdo de 16 de marzo de 1762.
Calle de Santa María. . . . .	8	242	2	Medio cuartillo comprado por acuerdo de 17 de diciembre de 1650.
Calle del Amor de Dios. . . . .	10	239	3	Medio cuartillo á censo de 137 rs. y 17 mrs. por 2750 de principal, por acuerdo de 3 de agosto de 1730, redimido posteriormente segun resulta del cuaderno de recaudacion de censos de 9 de marzo de 1818.
Calle de idem. . . . .	1	237	4	
Calle de Atocha, Colegio de Niños Desam- parados. . . . .	1	248	5	Pendiente de justificacion.

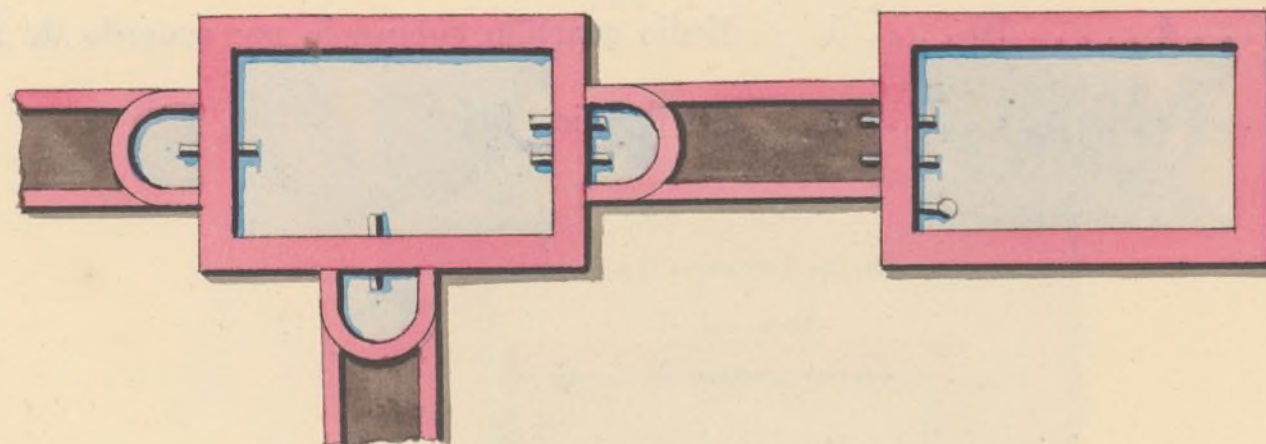




## ARQUILLA DE PASO

*frente á San Sebastian.*

Calles.	Números.	Manzanas.	Núm. de marcos.	Dotaciones y Conceptos.
■■■				■■■■■■■■
Calle del Olmo. . . . .	28	38	1	Un cuartillo comprado por acuerdo de 17 de agosto de 1717.






## CAMBIJA

*de la fuente de Relatores embebida en la fachada de la Merced.*

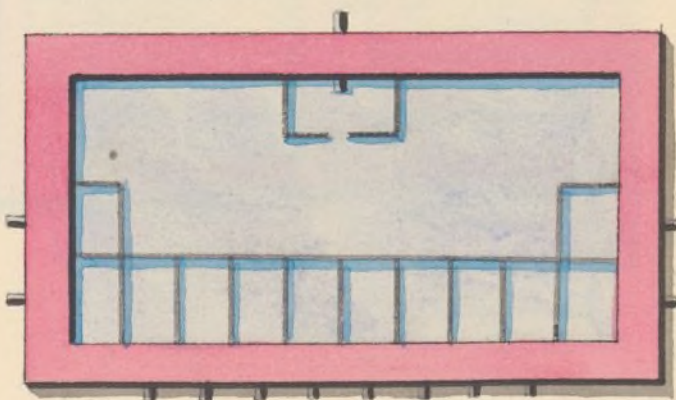
<i>Calles.</i>	<i>Números.</i>	<i>Manzanas.</i>	<i>Núm. de marcos.</i>	<i>Dotaciones y Conceptos.</i>
Calle de la Merced. . . . .	3	11	4	Pendiente de justificación.
Calle y Convento de la Merced . . . . .	1	142	2	Dos cuartillos de gracia y uno comprado por acuerdos de 20 de marzo de 1630 y 3 de julio de 1792.
Calle de la Magdalena. . . . .	1	9	3	Medio cuartillo de gracia por acuerdo de 14 de marzo de 1701.
Calle de los Remedios. . . . .	20	158	4	Medio cuartillo comprado por acuerdo de 14 de marzo de 1671.
Calle de la Merced. . . . .	4	10	5	Medio cuartillo comprado por acuerdo de 5 de marzo de 1678.
Fuente pública de Relatores. . . . .	»	»	»	Sin dotacion fija.





PRIMERA CAMBIJA DE LA CALLE DEL DUQUE DE ALBA.

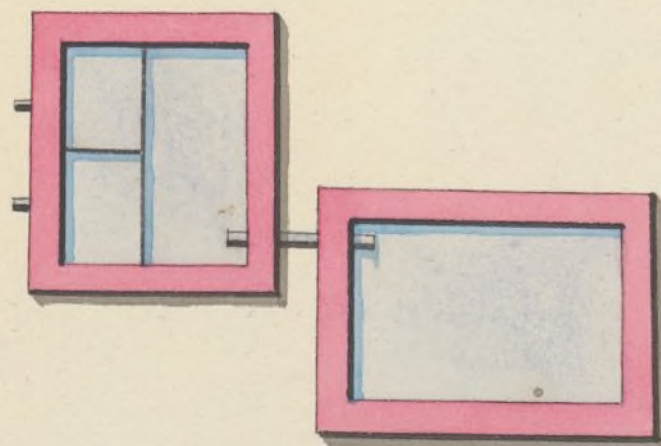
Calles.	Números.	Manzanas.	Núm. de marcos.	Dotaciones y Conceptos.
Calle del Duque de Alba. . . . .	1 y 2 . . . .	14 . . . .	1	Medio cuartillo comprado por acuerdo de 22 de junio de 1707.
Calle de idem. . . . .	3 . . . .	14 . . . .	2	Medio cuartillo comprado segun acuerdo de 9 de marzo de 1731.
Calle de idem. . . . .	7 . . . .	41 . . . .	3	Medio cuartillo comprado por acuerdo de 14 de agosto de 1772.
Calle de idem. . . . .	6 . . . .	14 . . . .	4	Una paja á censo de 74 rs. y 8 mrs. vn. al año por 2475 de principal.
Calle del Burro. . . . .	7 . . . .	143 . . . .	5	Medio real de gracia por acuerdo de 27 de abril de 1626.
Calle de la Encomienda. . . . .	10 . . . .	63 . . . .	6	Medio cuartillo de gracia por acuerdo de 11 de agosto de 1733.
Calle Meson de Paredes. . . . .	5 . . . .	13 . . . .	7	Medio cuartillo comprado por acuerdos de 2 de marzo y 5 de mayo de 1734.
Calle del Burro . . . . .	6 . . . .	143 . . . .	8	Una paja de gracia por acuerdo de 19 de enero de 1640.
Calle de Cosme de Medicis. . . . .	1 . . . .	143 . . . .	9	Una paja por tener la cambija en la fachada de la casa.





## SEGUNDA GAMBIJA DE LA CALLE DEL DUQUE DE ALBA.

<i>Calles.</i>	<i>Números.</i>	<i>Manzanas.</i>	<i>Núm. de marcos.</i>	<i>Dotaciones y Conceptos.</i>
<i>vvv</i>				<i>vvvvvvvv</i>
Calle de Toledo, Colegio Imperial, . . . . . » . . . . .	143	. . . . .	1	Un real de gracia sin perjuicio público, por Real Cédula de 24 de marzo de 1613 por el Señor Rey Don Felipe III.





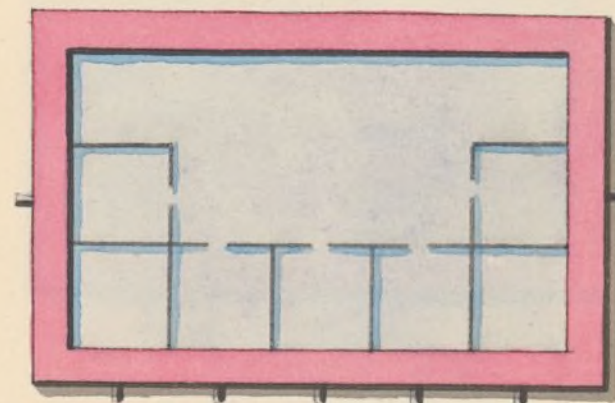
# CAMBIJA FRENTE DE SAN MILLAN.

93

Calles.

Dotaciones y Conceptos.

	Números.	Manzanas.	Núm. de marcos.	
La fuente pública de la plazuela de la Cebada. . . » . . . . . » . . . . . 1				Sin dotacion fija.
Calle de Toledo, Monjas Franciscas. . . . . 1 . . . . 147 . . . . 2				Medio real de gracia por acuerdo de 20 de marzo de 1630.
Calle de idem, Hospital de la Latina. . . . . 2 . . . . 147 . . . . 3				Un cuartillo de gracia por acuerdo de 3 de agosto de 1730.
Plazuela de la Cebada. . . . . 3 . . . . 103 . . . . 4				Medio cuartillo comprado por acuerdo de 3 de agosto de 1730.
Calle de Toledo. . . . . 7 . . . . 144 . . . . 5				Medio cuartillo comprado por acuerdo de 12 de junio de 1668.



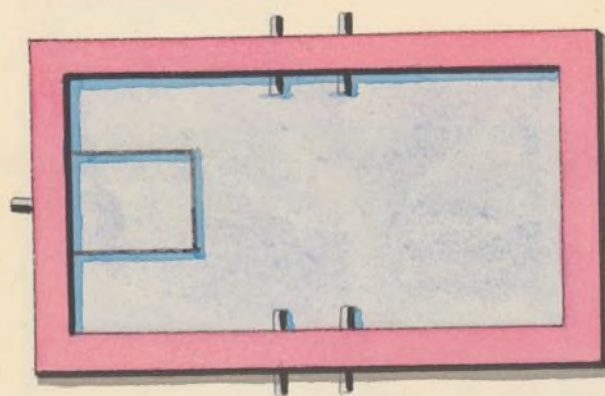


## ARCA SUBTERRÁNEA

frente de los portales de Santa Cruz.

---

Calles.	Números.	Manzanas.	Núm. de marcos.	Dotaciones y Conceptos.
vv				vvvvvvvv
Calle de Toledo. . . . .	9	165	1	Medio cuartillo de gracia por acuerdo de 15 de diciembre de 1667.

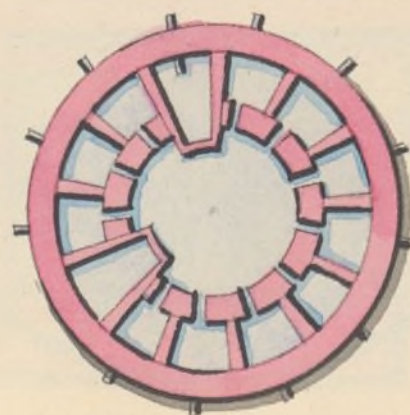




# ARCA SUBTERRÁNEA

*en la Cava de San Miguel.*

<i>Calles.</i>	<i>Números.</i>	<i>Manzanas.</i>	<i>Núm. de marcos.</i>	<i>Dotaciones y Conceptos.</i>
Calle de Bordadores, Convento de S. Felipe Neri. . . . .	7 . . . . .	189 . . . . .	1	Un cuartillo de gracia por acuerdo de 25 de junio de 1683.
Calle de idem. . . . .	1 . . . . .	389 . . . . .	2	Un cuartillo de gracia eventual por acuerdo de 13 de febrero de 1815.
Calle del Arenal . . . . .	2 . . . . .	393 . . . . .	3	Un cuartillo de gracia por acuerdo de 8 de octubre de 1670.
Plazuela del Conde de Barajas. . . . .	7 . . . . .	169 . . . . .	4	Un cuartillo de gracia segun acuerdo de 25 de setiembre de 1641.
Calle de las Platerías. . . . .	7 . . . . .	171 . . . . .	5	Medio cuartillo por tener dentro de la posesion la visita del Arca.
Plazuela de San Miguel. . . . .	9 . . . . .	173 . . . . .	6	Un cuartillo comprado por acuerdo de 6 de febrero de 1765.
Plazuela de Santiago. . . . .	1 . . . . .	420 . . . . .	7	Medio real de gracia y en permuta de un real que da el viage de Amanuel á las fuentes de Matalobos y el Cura, segun acuerdo de 2 de agosto de 1641.

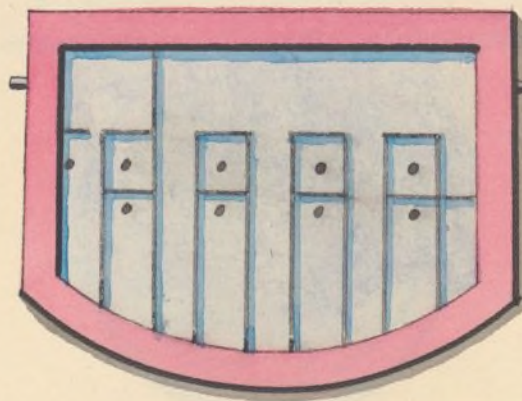




## CAMBIJA

*en la Plazuela de las Platerías, inmediato al Salvador.*

Calles.	Números.	Manzanas.	Núm. de marcos.	Dotaciones y Conceptos.
Fuente pública de la Villa. . . . .	»	»	1	Sin dotacion fija.
Plazuela de la Villa. . . . .	1	180	2	Medio real á censo de 165 rs. y 15 mrs. al año por 5500 de principal.
Carcel de Villa. . . . .	»	»	3	Medio real por ser establecimiento público y de los Propios de Madrid.
Calle de la Cruzada. . . . .	2	428	4	Un cuartillo comprado por acuerdo de 13 de julio de 1768.
Plazuela del Cordon. . . . .	1	176	5	Un cuartillo comprado por acuerdo de 4 de agosto de 1766.
Calle de Santa María. . . . .	1	443	6	Un cuartillo de gracia por acuerdo de 9 de marzo de 1731.
Plazuela del Conde de Miranda, Convento de las Carboneras. . . . .	»	176	7	Un cuartillo de gracia por acuerdo de 14 de julio de 1632.






# CAMBIJA

97.

*en la Plazuela de San Nicolás.*

<i>Calles.</i>	<i>Números.</i>	<i>Manzanas.</i>	<i>Núm. de marcos.</i>	<i>Dotaciones y Conceptos.</i>
Calle del Factor. . . . .	5	440	1	Pendiente de justificación.
Calle de la Cruzada. . . . .	1	427	2	Medio real de gracia por acuerdo de 19 de agosto de 1647.
Cuartel de San Nicolás. . . . .	2	436	3	Sin dotacion fija.
Plazuela de Santa María. . . . .	2	440	4	Un cuartillo á censo de 297 reales al año por 9900 de principal, segun acuerdo de 28 de noviembre de 1757.
Casa del Marques de Villatoyas, calle del Luzon. . . . .	4	425	5	Medio cuartillo comprado por acuerdo de 24 de julio de 1774.
Calle de la Almudena. . . . .	1	440	6	Un cuartillo de gracia por acuerdo de 29 de agosto de 1653.
En idem, Monjas de Constantinopla. . . . .	»	425	7	Un cuartillo de gracia segun acuerdo de 29 de setiembre de 1735.





## RESUMEN GENERAL.

CONCEPTOS.	REALES.	MEDIOS REALES.	CUARTILLOS.	MEDIOS CUARTILLOS.	PAJAS.	TOTAL GENERAL DE LAS AGUAS DISTRIBUIDAS.
<i>Aguas compradas</i> .....	7	»	»	I	I	Entre fuentes públicas y particulares tiene este viaje
<i>Idem á censo</i> .....	3	»	»	I	I	
<i>Idem de gracia</i> .....	18	I	»	I	I	
TOTALES.....	29	»	»	»	I	63 reales.

Número de Fuentes públicas..... 4

Idem particulares..... 88

*Madrid 8 de julio de 1831.*



**VIAGE BAJO DE ABRONIGAL.**



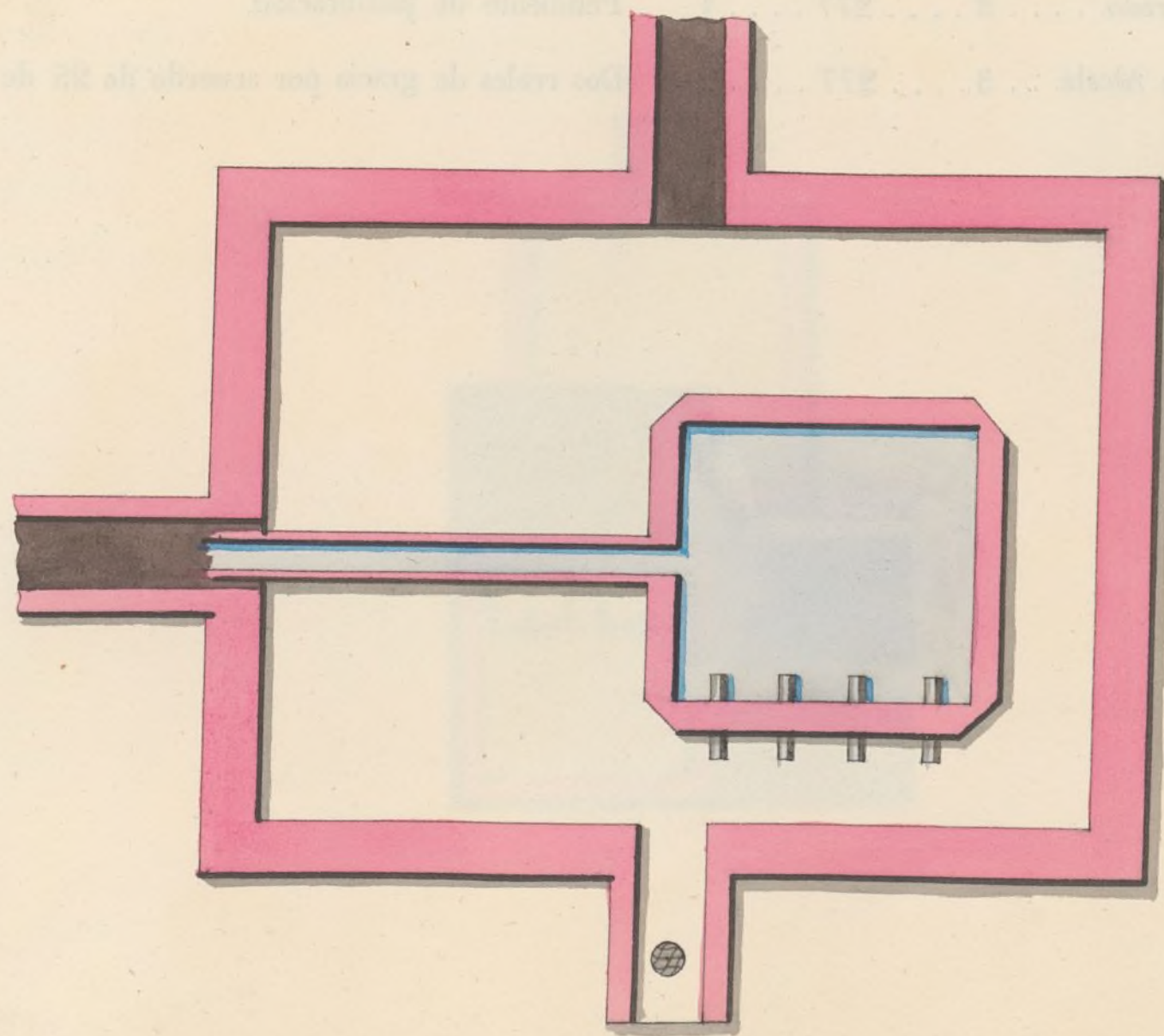


AYUNTAMIENTO DE MADRID

1	2	3	4	5	6	7	8	9	10	11	12	13	14	15	16	17	18	19	20	21	22	23	24	25	26	27	28	29	30	31	32	33	34	35	36	37	38	39	40	41	42	43	44	45	46	47	48	49	50	51	52	53	54	55	56	57	58	59	60	61	62	63	64	65	66	67	68	69	70	71	72	73	74	75	76	77	78	79	80	81	82	83	84	85	86	87	88	89	90	91	92	93	94	95	96	97	98	99	100
---	---	---	---	---	---	---	---	---	----	----	----	----	----	----	----	----	----	----	----	----	----	----	----	----	----	----	----	----	----	----	----	----	----	----	----	----	----	----	----	----	----	----	----	----	----	----	----	----	----	----	----	----	----	----	----	----	----	----	----	----	----	----	----	----	----	----	----	----	----	----	----	----	----	----	----	----	----	----	----	----	----	----	----	----	----	----	----	----	----	----	----	----	----	----	----	----	----	----	-----



# ARCA DE MEDIDA MAYOR.

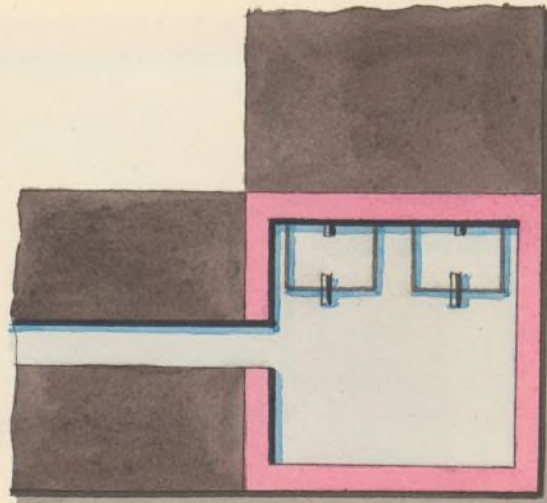




# ARCA SUBTERRÁNEA

*en la mina frente á Pecoletos.*

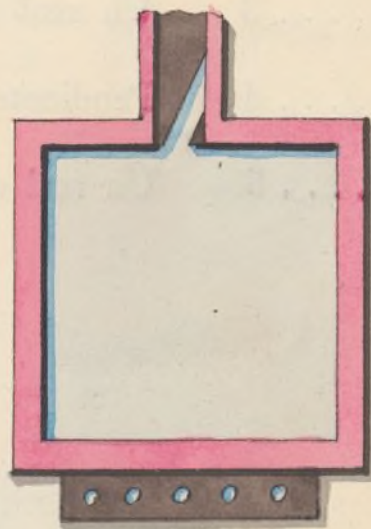
Calles.	Números.	Manzanas.	Núm. de marcos.	Dotaciones y Conceptos.
vv				vvvvvv
Monjas de San Pascual Bailon en el Prado. . . . . 2 . . . . . 277 . . . . . 1				Pendiente de justificacion.
Inspeccion general de Milicias, calle de Alcalá. . . 3 . . . . . 277 . . . . . 2				Dos reales de gracia por acuerdo de 25 de febrero de 1615.





# ARCA CAMBIJA EN LA CALLE DE ALCALA.

Calles. www	Números.	Manzanas.	Núm. de marcos.	Dotaciones y Conceptos. wwwww
Fuente pública de la Cibeles. . . . . » . . . . . » . . . . . 1				Sin dotacion fija.
Calle de Alcalá. . . . . 1 . . . . . 288 . . . . . 2				Un cuartillo á censo de 1100 rs. al año por 22000 de capital.

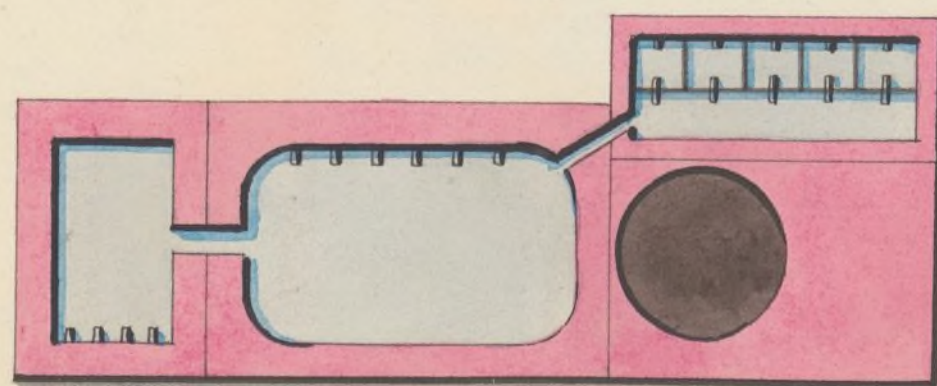




# ARCA SUBTERRÁNEA

*en la calle de Alcalá.*

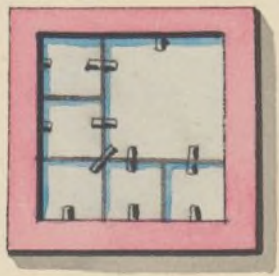


<i>Calles.</i>	<i>Números.</i>	<i>Manzanas.</i>	<i>Núm. de marcos.</i>	<i>Dotaciones y Conceptos.</i>
<i>vvv</i>				<i>vvvvvvvv</i>
Calle de Alcalá. . . . .	3 . . . .	289 . . . .	1	Medio cuartillo comprado por acuerdo de 22 de junio de 1763.
Calle de idem. . . . .	4 . . . .	273 . . . .	2	Un real á censo de 550 rs. al año por 18333 de capital.
Calle de idem. . . . .	3 . . . .	273 . . . .	3	Un real comprado por acuerdo de 19 de enero de 1718.
Calle del Turco. . . . .	9 . . . .	273 . . . .	4	Pendiente de justificación.
Calle de Alcalá, . . . . .	10 . . . .	272 . . . .	5	Un real comprado por acuerdo de 27 de mayo de 1621.





MINA DE LA CALLE DEL SORDO.

Calles.	Números.	Manzanas.	Núm. de marcos.	Dotaciones y Conceptos.
Calle del Sordo. . . . .	1 . . . .	271 . . . .	1	Un cuartillo, medio comprado, y medio de gracia, por acuerdo de 23 de septiembre de 1693.
Carrera de San Gerónimo . . . . .	6 . . . .	273 . . . .	2	Medio real á censo de 165 reales al año por 5500 de principal, segun acuerdo de 15 de marzo de 1622.
Carrera de idem. . . . .	8 . . . .	273 . . . .	3	Medio real comprado por acuerdo de 14 de junio de 1634.
Carrera de idem, Convento de Clérigos del Espíritu Santo, y para la calle del Sordo.) . . . .	3 . . . .	269 . . . .	4	{ Un cuartillo comprado por acuerdo de 18 de junio de 1627, y otro á censo de 82 rs. y 17 mrs. al año por 2500 de capital.
Calle del Sordo. . . . .	12 . . . .	271 . . . .	5	Una paja á censo de 51 rs. y 16 mrs. al año por 1031 de capital.






# ARCA SUBTERRÁNEA

*en la calle de Cedaxeros.*

Calles.	Números.	Manzanas.	Núm. de marcos.	Dotaciones y Conceptos.
Carrera de San Gerónimo, esquina á la del Florin. . . . .	. . 1 y 2 . .	270 . . . .	1	{ Un cuartillo comprado al Convento del Espíritu Santo del medio real que corresponde á la dicha Comunidad.
Calle del Prado, Convento de Capuchinos. . . . .	1 . . . .	233 . . . .	2	Medio real por compensacion de una noria, segun Real despacho de Felipe III en 4 de julio de 1615.
Calle de idem, manzana nueva. . . . .	1, 2, 3 y 4 . .	221 . . . .	3	Un cuartillo comprado por acuerdo de 20 de setiembre de 1826.






ARCA SUBTERRÁNEA

en la calle del Baño.

Calles.	Números.	Manzanas.	Núm. de marcos.	Dotaciones y Conceptos.
Calle del Baño. ....	9	218	1	Medio cuartillo de gracia por acuerdo de 10 de abril de 1732.
Carrera de San Gerónimo. ....	5	218	2	Medio cuartillo comprado por acuerdo de 5 de mayo de 1734.

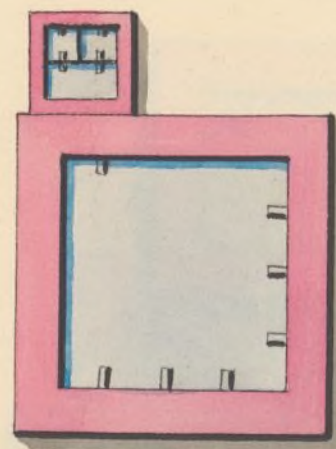




# ARCA SUBTERRÁNEA

*esquina á la calle del Leon.*

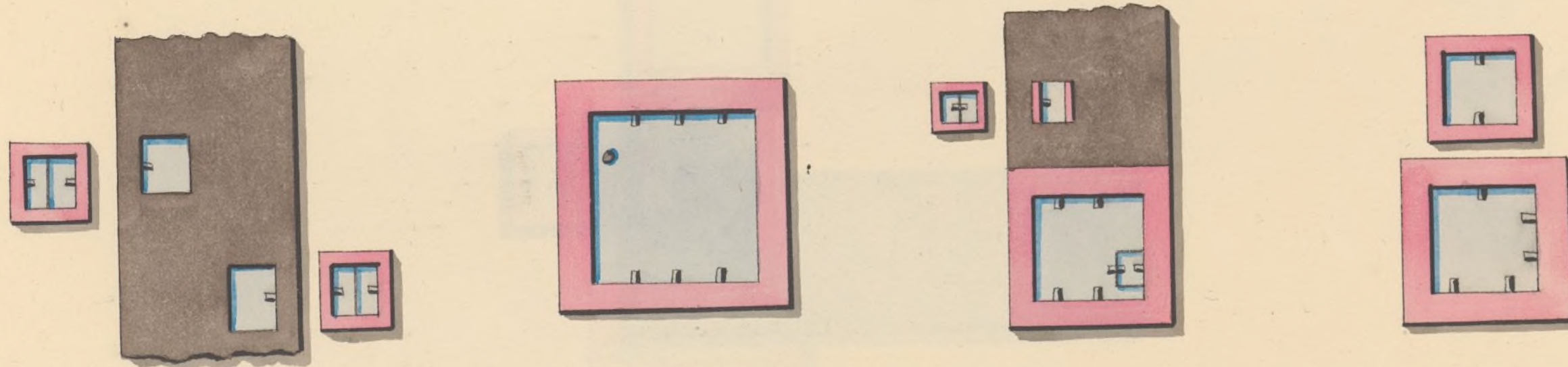
<i>Calles.</i>	<i>Números.</i>	<i>Manzanas.</i>	<i>Núm. de marcos.</i>	<i>Dotaciones y Conceptos.</i>
Calle del Prado. . . . .	6 . . . . .	227 . . . . .	1	Un cuartillo comprado por acuerdo de 23 de abril de 1641.
Calle de idem. . . . .	5 . . . . .	227 . . . . .	2	Medio cuartillo comprado por acuerdo de 28 de agosto de 1636.





# MINA DE LA CALLE DE ATOCHA.


<i>Calles.</i>	<i>Números.</i>	<i>Manzanas.</i>	<i>Núm. de marcos.</i>	<i>Dotaciones y Conceptos.</i>
Calle de Fucar, Convento de Jesus Nazareno. . .	3 . . . .	233 . . . .	1	Medio real de gracia por decreto del Consejo de 11 de diciembre de 1623.
Calle de Atocha. . . . .	8 . . . .	248 . . . .	2	Una paja comprada por acuerdo de 14 de junio de 1731.
Calle de idem. . . . .	2 . . . .	5 . . . .	3	Medio cuartillo comprado por acuerdo de 16 de setiembre de 1624.
Calle de idem, Colegio de Niños Desamparados. .	1 . . . .	248 . . . .	4	Pendiente de justificacion.
La fuente pública de San Juan. . . . .	» . . . .	» . . . .	5	Sin dotacion fija.





# ARCA DE PASO DE LA CALLE DE SANTA ISABEL.

Calles.	Números.	Manzanas.	Núm. de marcos.	Dotaciones y Conceptos.
m				m
Monjas de Santa Isabel. . . . .	9	18	1	Medio real de gracia por acuerdo de 6 de agosto de 1825.






# ARCA SUBTERRÁNEA

*en la calle de Santa Ysabel.*

<i>Calles.</i>	<i>Números.</i>	<i>Manzanas.</i>	<i>Núm. de marcos.</i>	<i>Dotaciones y Conceptos.</i>
Calle de San Bernardo, casa Salitre.....»	36	1		Pendiente de justificación.
Colegio de Niñas de Santa Isabel.....9	48	2		Medio real de gracia por acuerdo de 6 de agosto de 1825.
La fuente pública de Santa Isabel.....»	3			Sin dotacion fija.
Calle de Atocha, Hospital general de hombres...1	1	4		Pendiente de justificación.

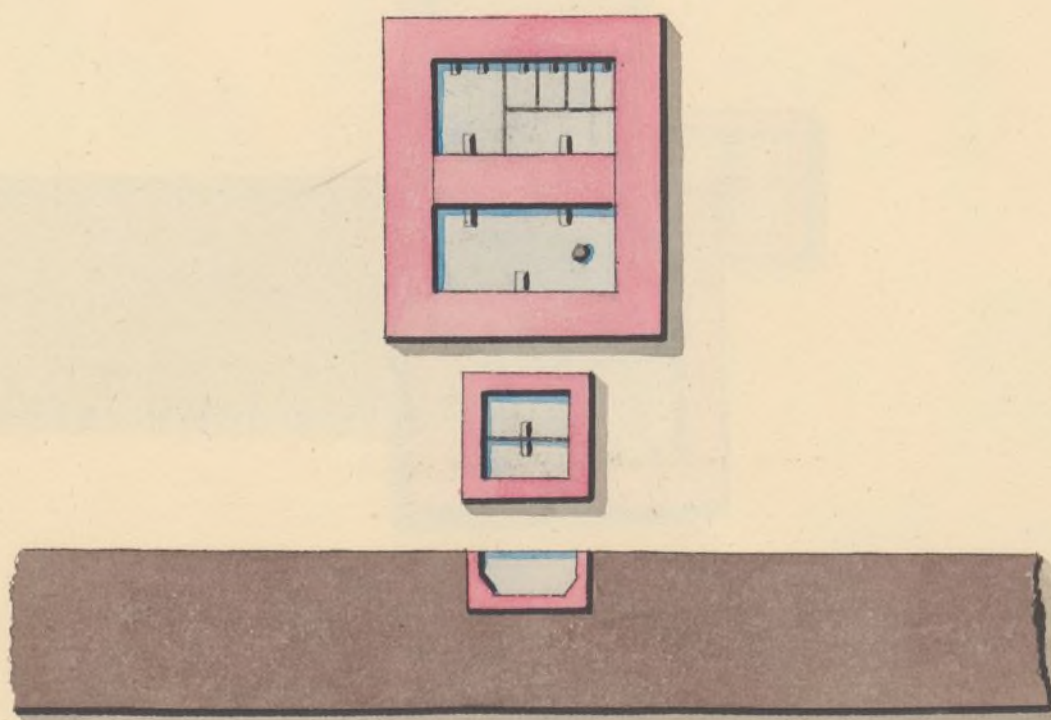




# ARCA SUBTERRÁNEA

*en la calle de San Yldefonso.*

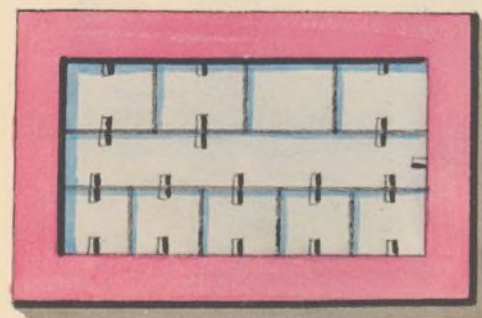
<i>Calles.</i>	<i>Números.</i>	<i>Manzanas.</i>	<i>Núm. de marcos.</i>	<i>Dotaciones y Conceptos.</i>
Calle de Atocha. . . . .	13 . . . . .	4 . . . . .	1	Un cuartillo á censo de 137½ rs. al año por 2750 de principal.
Calle de idem, Hospital general de mugeres. . 1 y 2. . . . .	2 . . . . .		2	Pendiente de justificacion.
Calle de la Esperancilla . . . . .	1 . . . . .	23 . . . . .	3	Medio cuartillo comprado por acuerdo de 13 de junio de 1621.





# ARCA DE LA CALLE DE SAN BLAS.

Calle. vvv	Números.	Manzanas.	Núm. de marcos.	Dotaciones y Conceptos. vvvvvvvv
Calle de San Juan, Platería de S. M. . . . .	1	260	1	Un real á censo de 495 rs. al año por 16500 de principal.
Calle de Atocha, Convento de Agonizantes. . . . .	»	263	2	Un cuartillo de gracia por acuerdo de 23 de setiembre de 1693.
Calle de Jesus y María, Hospital de Cómicos. . . . .	»	256	3	Un cuartillo á censo de 82½ rs. al año por 2750 de principal.
Calle de Jesus y María. . . . .	3	256	4	Medio cuartillo de gracia por acuerdo de 13 de diciembre de 1652.
Calle de Atocha, Colegio de Boticarios. . . . .	3	256	5	Un cuartillo comprado por acuerdo de 8 de febrero de 1791.
Calle de idem, casas de Galbarron. . . . .	6	255	6	Un cuartillo á censo de 82½ rs. al año por 2750 de principal.






## ARCA SUBTERRÁNEA

*en la calle de la Magdalena.*

Calles.	Números.	Manzanas.	Núm. de marcos.	Dotaciones y Conceptos.
www				wwwwww
Monjas de la Magdalena. . . . .	2	155	1	Medio real de gracia por acuerdo de 25 de mayo de 1630.





# ARCA SUBTERRÁNEA

*en la calle del Ave-María.*

*Calles.*

vvv

*Números.*

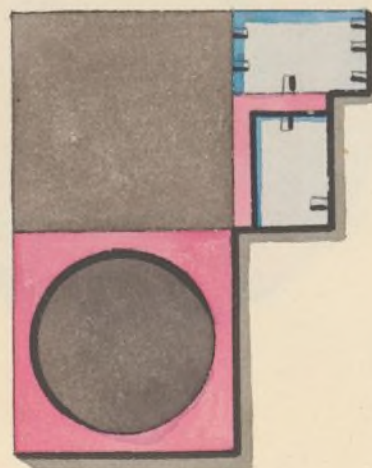
*Manzanas.*

*Núm. de marcos.*

*Dotaciones y Conceptos.*

vvvvvvv

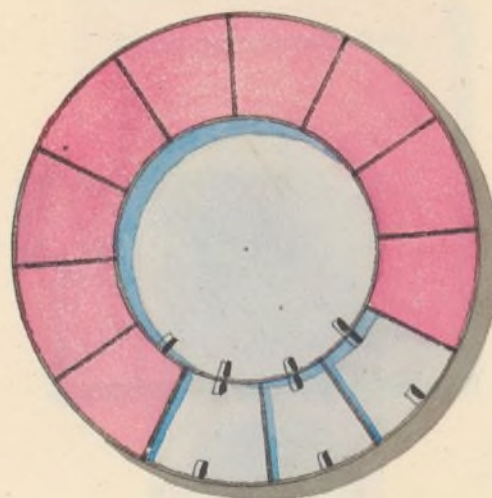
Calle del Olmo. . . . .	33 . . . . .	38 . . . . .	1	Medio cuartillo á censo de 103 reales al año por 3433 de principal.
Calle del Ave-María. . . . .	1 y 2 . . . . .	29 . . . . .	2	Medio cuartillo comprado por acuerdo de 8 de enero de 1754.
La fuente pública en idem. . . . .	» . . . . .	» . . . . .	3	Sin dotacion fija.





## CAMBIJA DE LA CALLE DEL AVE-MARIA.


Calles.	Números.	Manzanas.	Núm. de marcos.	Dotaciones y Conceptos.
Calle del Ave-María. . . . .	3	34	1	Medio cuartillo de gracia, por hallarse la cambiija embebida en la fachada de la casa.
La fuente pública del Avapies. . . . .	»	»	2	Sin dotacion fija.





# CAMBIJA DE BARRIO-NUEVO.

Calles.	Números.	Manzanas.	Núm. de marcos.	Dotaciones y Conceptos.
Calle de Barrio-Nuevo.....	25	158	1	Medio cuartillo de gracia por acuerdos de 8 de junio y 5 de noviembre de 1668.

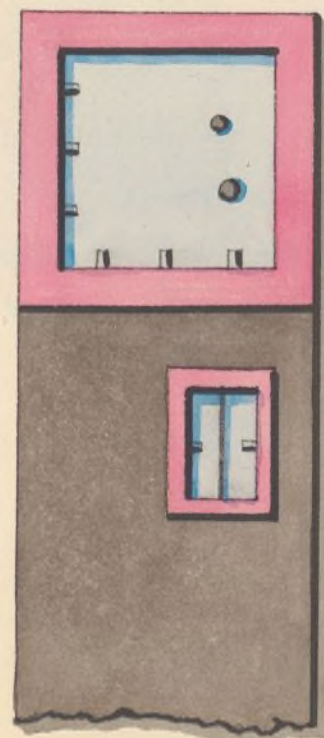




# PRIMERA ARCA SUBTERRÁNEA

*en la calle de Meson de Paredes.*

Calles.	Números.	Manzanas.	Núm. de marcos.	Dotaciones y Conceptos.
vvv				vvvvvvvv
Calle de Jesus y María. . . . .	2	50	1	Medio cuartillo de gracia por acuerdo de 9 de julio de 1668.
Calle de la Encomienda. . . . .	11	63	2	Medio cuartillo de gracia por acuerdo de 23 de febrero de 1711.
Cañería para la calle de Cabestreros. . . . .	»	»	3	Pendiente de justificacion.






# SEGUNDA ARCA SUBTERRÁNEA

*en la calle de Meson de Paredes.*

<i>Calles.</i>	<i>Números.</i>	<i>Manzanas.</i>	<i>Núm. de marcos.</i>	<i>Dotaciones y Conceptos.</i>
<i>vvv</i>				<i>vvvvvvvv</i>
Calle de Meson de Paredes. . . . .	2 . . . . .	68 . . . . .	1	Medio cuartillo á censo de 61 rs. y 29 mrs. al año por 2062½ de principal.
La fuente pública de Cabestreros. . . . .	» . . . . .	» . . . . .	2	Sin dotacion fija.
Calle de Meson de Paredes, Escuela Pía. . . . .	15 . . . . .	68 . . . . .	3	Medio cuartillo de gracia por acuerdo de 20 de agosto de 1731.
Calle de Meson de Paredes. . . . .	11 . . . . .	56 . . . . .	4	Medio real de gracia por acuerdo de 11 de enero de 1825.
Calle de Embajadores, Colegio de Niñas de la Paz. . . . .	29 . . . . .	68 . . . . .	5	Pendiente de justificacion.
Calle de Meson de Paredes. . . . .	1 . . . . .	68 . . . . .	6	Pendiente de justificacion.
Calle del Tribulete, fábrica del pan de municion. .	10 . . . . .	69 . . . . .	7	Pendiente de justificacion.

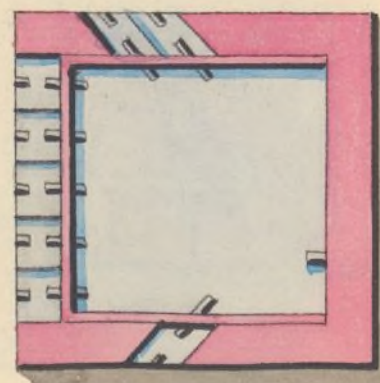




# PRIMERA ARCA SUBTERRÁNEA

*en la calle de Embajadores.*

<i>Calles.</i>	<i>Números.</i>	<i>Manzanas.</i>	<i>Núm. de marcos.</i>	<i>Dotaciones y Conceptos.</i>
Convento de S. Cayetano, calle de Embajadores. . . . .	15 . . . . .	65 . . . . .	1	Medio real de gracia por acuerdo de 11 de abril de 1636, al Convento de San Gil.
Calle de Embajadores. . . . .	14 . . . . .	72 . . . . .	2	Medio cuartillo de gracia por acuerdo de 1.º de abril de 1732.
Calle de Cabestreros y San Justo. . . . .	5 . . . . .	67 . . . . .	3	Un cuartillo á censo de 1100 rs. al año por 22000 de principal.
Calle de Embajadores. . . . .	13 . . . . .	72 . . . . .	4	Medio cuartillo de gracia por acuerdo de 22 de junio de 1730.
Calle de idem. . . . .	12 . . . . .	72 . . . . .	5	Cuartillo y medio de gracia por acuerdos de 20 de abril de 1665 y 19 de junio del mismo.
Calle de idem. . . . .	11 . . . . .	72 . . . . .	6	Una paja á censo de 34½ rs. al año por 1149 de principal.
Ribera de Curtidores . . . . .	23 . . . . .	72 . . . . .	7	Un cuartillo á censo de 206 rs. y 13 mrs. al año por 6874 rs. y 18 mrs. de principal.
Pasadizo del Rastro. . . . .	29 . . . . .	72 . . . . .	8	Un cuartillo á censo de 123 rs. y 25 mrs. al año por 4125 de principal.






# SEGUNDA ARCA SUBTERRÁNEA

*en la calle de Embajadores.*

Calle.	Números.	Manzanas.	Núm. de marcos.	Dotaciones y Conceptos.
vv				vvvvvv
Calle de San Pedro. . . . .	22	73	1	Un cuartillo comprado por acuerdos de 22 de mayo de 1660 y 19 de diciembre de 1755.
Calle de San Pedro. . . . .	24	73	2	Una paja comprada por acuerdo de 20 de setiembre de 1741.

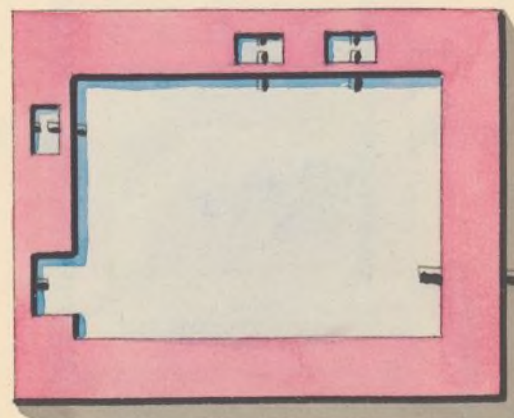




# TERCERA ARCA SUBTERRÁNEA

*en la calle de Embajadores.*

<i>Calles.</i>	<i>Números.</i>	<i>Manzanas.</i>	<i>Núm. de marcos.</i>	<i>Dotaciones y Conceptos.</i>
<i>vvv</i>				<i>vvvvvvvv</i>
Calle de Embajadores. . . . .	3 . . . .	77 . . . .	1	Medio real para el Casino de la Reina nuestra Señora por cesion que hizo Madrid á S. M. en 1.º de mayo de 1817.
Ribera de Curtidores. . . . .	1 . . . .	81 . . . .	2	Un cuartillo á censo de 123 rs. y 25 mrs. al año por 4125 de principal.
Calle de Rodas. . . . .	8 . . . .	73 . . . .	3	Medio cuartillo comprado por acuerdo de 12 de agosto de 1676.

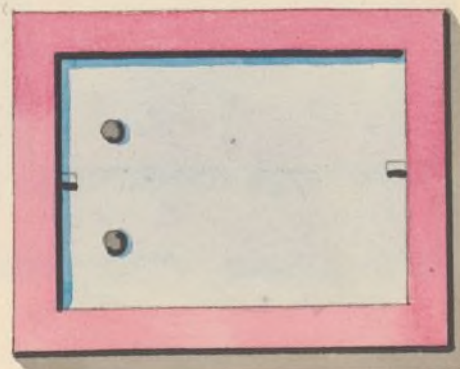




# CUARTA ARCA SUBTERRÁNEA

*en la calle de Embajadores.*


Calles.				Dotaciones y Conceptos.
	Números.	Manzanas.	Núm. de marcos.	
Calle de Embajadores.....	1	67	1	Pendiente de justificacion.
Calle de idem, Real fábrica de Tabacos.....	»	70	2	Pendiente de justificacion.
La fuente pública de Embajadores.....	»	»	3	Sin dotacion fija.





## ARCA FRENTE DE LA PLAZUELA DEL RASTRO.

Calles. vvv	Números. -----	Manzanas. -----	Núm. de marcos. -----	Dotaciones y Conceptos. vvvvvvvv
La fuente pública del Cerrillo del Rastro.....	»	»	1	Sin dotacion fija.

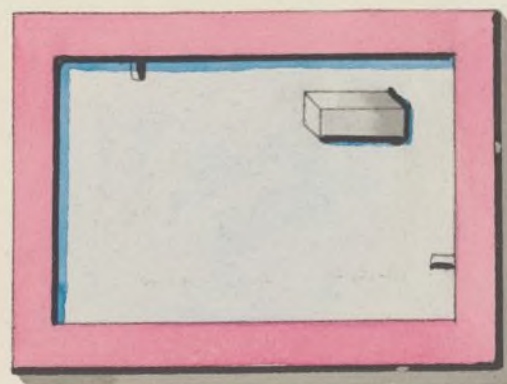




# ARCA SUBTERRÁNEA

*al lado de la Fuente del Cerrillo.*

<i>Calles.</i>	<i>Números.</i>	<i>Manzanas.</i>	<i>Núm. de marcos.</i>	<i>Dotaciones y Conceptos.</i>
<i>vvv</i>				<i>vvvvvvvv</i>
Calle del Peñon.....	6	92	1	Un cuartillo á censo de 128 rs. y 28 mrs. al año por 4294 de principal.

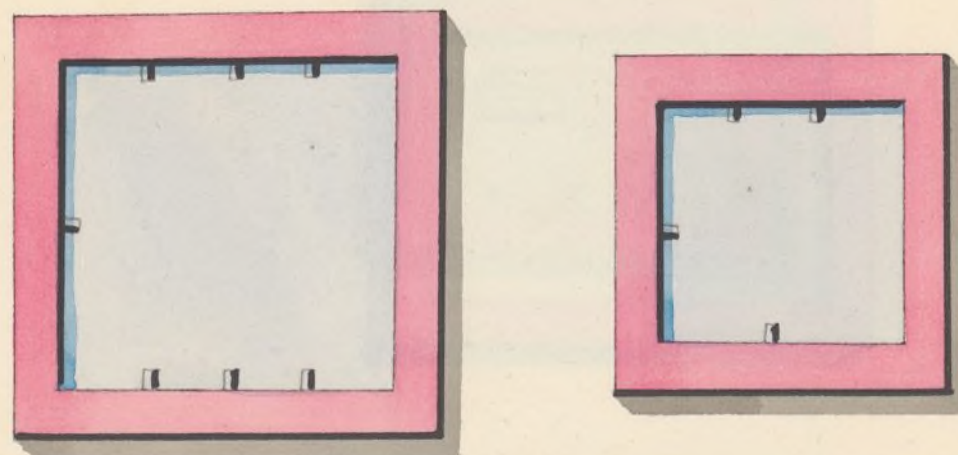




# ARCA SUBTERRÁNEA

*en la calle de Toledo frente á la del Bastero.*

Calles.	Números.	Manzanas.	Núm. de marcos.	Dotaciones y Conceptos.
AWW				WWWWWW
La fuente pública de la calle de Toledo. . . . . » . . . . . » . . . . . 1				Sin dotacion fija.
Matadero de las vacas. . . . . » . . . . . » . . . . . 2				Un real por Madrid por ser finca de los Propios del mismo.






# ARCA SUBTERRÁNEA

*en la calle del Bastero.*

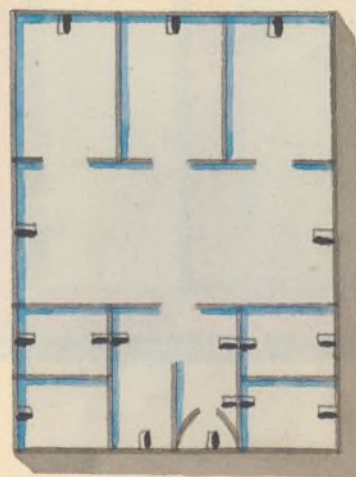
Calles.	Números.	Manzanas.	Núm. de marcos.	Dotaciones y Conceptos.
■ ■ ■				■ ■ ■ ■ ■ ■ ■ ■
Calle del Carnero.....	17.....	98.....	1	Un cuartillo comprado por acuerdo de 29 de enero de 1784.





# ARCA DE PUERTA DE MOROS.

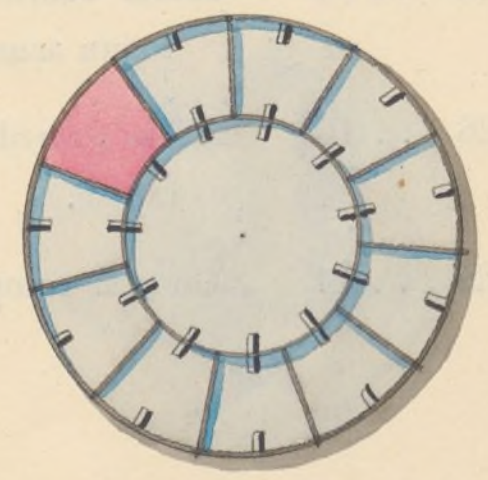
Calles.	Números.	Manzanas.	Núm. de marcos.	Dotaciones y Conceptos.
■■■				■■■■■■■■
Calle del Humilladero. . . . .	2 . . . .	104 . . . .	1	Medio cuartillo comprado por acuerdo de 27 de junio de 1697.
Plazuela de la Cebada. . . . .	3 . . . .	103 . . . .	2	Medio cuartillo comprado por acuerdo de 8 de abril de 1669.
La fuente pública de Puerta de Moros, . . . . .	» . . . .	» . . . .	3	Sin dotacion fija.
Puerta de Moros. . . . .	1 . . . .	120 . . . .	4	Pendiente de justificacion.
Carrera de San Francisco. . . . .	2 . . . .	121 . . . .	5	Un cuartillo de gracia por acuerdo de 14 de marzo de 1736.





# R U E D A .

Calles.	Números.	Manzanas.	Núm. de marcos.	Dotaciones y Conceptos.
Carrera de San Francisco. . . . .	1 . . . .	117 . . . .	1	Pendiente de justificación.
En idem Colegio de Niños Doctrinos. . . . .	3 . . . .	116 . . . .	2	Medio real de gracia por ser su patrono el Excmo. Ayuntamiento.
Calle del Humilladero. . . . .	8 . . . .	101 . . . .	3	Una paja comprada por acuerdo de 30 de agosto de 1685.
Calle de D. Pedro, casa del Duque del Infantado. . . » . . . .	127 . . . .		4	Dos cuartillos comprados por acuerdos de 10 de junio de 1732, y ocho cuartillos á censo de 330 rs. por 11000 de capital.
Calle de las Aguas y Carrera de San Francisco. .3 y 4 . . . .	117 . . . .		5	Un cuartillo á censo que pagan tres partes interesadas á 121 rs. y 10 mrs. al año por 4044 de principal.
Calle de Don Pedro. . . . .	4 . . . .	126 . . . .	6	Un real comprado por acuerdo de 19 de junio de 1770.
Calle nueva de la Redondilla. . . . .	1 . . . .	135 . . . .	7	Medio cuartillo de gracia por acuerdo de 6 de octubre de 1698.





## RUEDA B.

Calles.	Números.	Manzanas.	Núm. de marcos.	Dotaciones y Conceptos.
Plazuela de San Andrés. . . . .	1	129	1	Un cuartillo de gracia por acuerdo de 13 de agosto de 1669.
Calle de Segovia, Duquesa de Osuna. . . . .	1	132	2	Medio cuartillo de gracia por acuerdo de 5 de setiembre de 1701.
Plazuela de la Cebada, Conde de Bornos. . . . .	14	147	3	Medio cuartillo comprado por acuerdo de 25 de agosto de 1668.
Cava-baja. . . . .	22	150	4	Pendiente de justificación.
Costanilla de San Andres, Duque del Infantado. . . . .	1	130	5	Tres cuartillos comprados por acuerdo de 10 de junio de 1732, y medio real de gracia por acuerdos de 30 de mayo de 1668 y 1.º de junio de 1700.
Calle de Don Pedro. . . . .	2	126	6	Medio cuartillo de gracia por acuerdo de 18 de setiembre de 1661.
Carrera de San Francisco. . . . .	1	121	7	Un cuartillo á censo de 123 rs. y 25 mrs. por 4125 de principal.
Calle y casa del Nuncio. . . . .	1	153	8	Un real á censo de 330 rs. por 1000 ducados de principal.
Puerta de Moros. . . . .	1	126	9	Medio cuartillo á censo de 61 rs. y 23 mrs. al año por 2057 de principal, segun acuerdo de 23 de mayo de 1660.
Calle de Don Pedro. . . . .	3	126	10	Medio cuartillo á censo de 61 rs. y 21 mrs. al año por 187½ ducados de capital.
Carrera de San Francisco. . . . .	2	120	11	Un real comprado por acuerdo de 5 de diciembre de 1763.



## Calles.

vvv

Números.

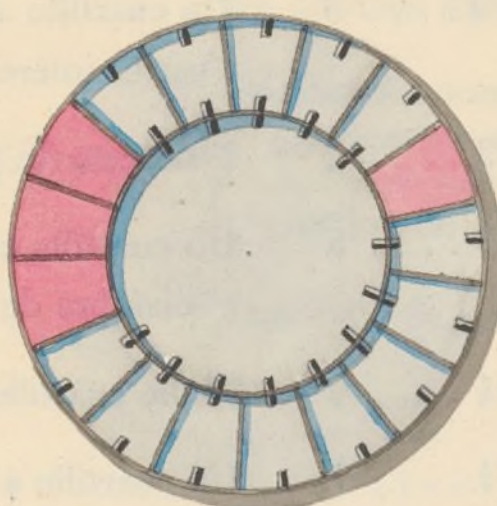
Manzanas.

Num. de marcos.

## Dotaciones y Conceptos.

vvvvvvvv

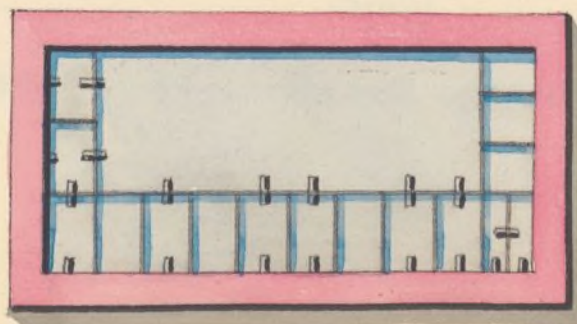
Calle del Almendro. . . . .	4 . . . .	153 . . .	12	Un cuartillo á censo de 82½ rs. al año por 2750 de principal.
Calle de las Aguas. . . . .	15 y 16 . .	116 . . .	13	Medio cuartillo á censo de 58 rs. y 24 mrs. al año por 1958 de principal.





## CAMBIJA DE LA CALLE DEL HUMILLADERO.

Calles.	Números.	Manzanas.	Núm. de marcos.	Dotaciones y Conceptos.
	vvv			vvvvvvv
Calle del Humilladero. . . . .	2 . . . .	107 . . . .	1	Medio cuartillo á censo de 56 rs. y 12 mrs. al año por 1878 rs. y 14 mrs. de principal.
Calle de Toledo. . . . .	31 . . . .	109 . . . .	2	Un cuartillo comprado por acuerdo de 1.º de enero de 1745.
Calle de idem. . . . .	28 . . . .	109 . . . .	3	Un cuartillo á censo de 165 rs. al año por 5500 de principal que pagan dos partes interesadas.
Calle de idem. . . . .	6 . . . .	109 . . . .	4	Pendiente de justificación.
Calle de idem. . . . .	26 . . . .	109 . . . .	5	Un cuartillo comprado á un particular, segun escritura otorgada en 22 de diciembre de 1691.
Calle de idem. . . . .	1 . . . .	94 . . . .	6	Medio cuartillo comprado por acuerdo de 14 de junio de 1731.
Calle de idem. . . . .	5 . . . .	94 . . . .	7	Un cuartillo á censo de 82½ rs. al año por 2750 de principal.
Calle del Humilladero. . . . .	1 y 2 . . . .	106 . . . .	8	Medio cuartillo de gracia por acuerdo de 5 de agosto de 1825.
Calle de idem. . . . .	1 . . . .	107 . . . .	9	Una paja de gracia por tener la cambiija en la fachada de la casa.

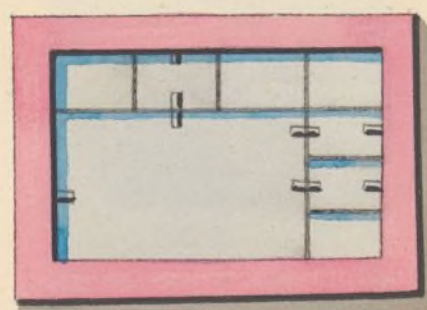




# ARCA SUBTERRÁNEA

*en la calle de Calatrava.*

<i>Calles.</i>	<i>Números.</i>	<i>Manzanas.</i>	<i>Núm. de marcos.</i>	<i>Dotaciones y Conceptos.</i>
La fuente pública de la calle del Aguila. . . . .	»	»	1	Sin dotacion fija.
Calle de San Bernardo, Enfermería de la Ve- nerable Orden Tercera. . . . .	1	115	2	{ Un cuartillo comprado por acuerdo de 18 de julio de 1624, otro de gracia por acuerdo de 13 de febrero de 1815, medio por compra segun acuerdo de 26 de julio de 1679, y una paja de gracia por acuerdo de 16 de diciembre de 1765.
Carrera de San Francisco. . . . .	9	118	3	
				Pendiente de justificacion.






# ARCA SUBTERRÁNEA

*en la calle del Aguila.*

<i>Calles.</i>	<i>Números.</i>	<i>Manzanas.</i>	<i>Núm. de marcos.</i>	<i>Dotaciones y Conceptos.</i>
Calle del Aguila. . . . .	1 . . . .	112 . . . .	1	Una paja de gracia por acuerdo de 14 de diciembre de 1720.

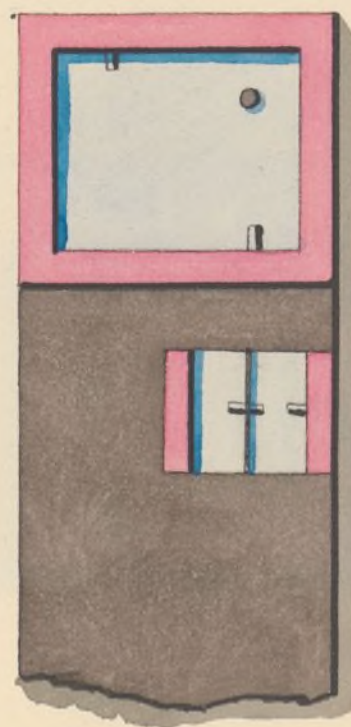




# ARCA SUBTERRÁNEA

*en la calle de los Carros.*

Calles.	Números.	Manzanas.	Núm. de marcos.	Dotaciones y Conceptos.
Carrera de San Francisco. . . . .	2 . . . . .	117 . . . . .	1	Un cuartillo, medio comprado por acuerdo de 30 de agosto de 1802, y medio á censo de 82½ rs. al año por 2750 de principal.
Calle del Angel. . . . .	1 . . . . .	114 . . . . .	2	Medio cuartillo á censo de 62 rs. y 2 mrs. al año por 2062 rs. y 17 mrs. de principal.






# ARCA SUBTERRÁNEA

*en la calle de los Santos.*

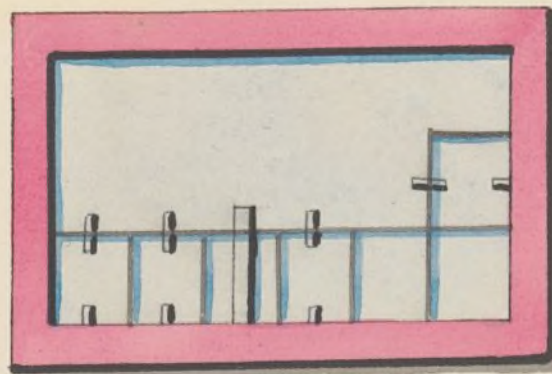
Calles.	Números.	Manzanas.	Núm. de marcos.	Dotaciones y Conceptos.
Carrera de San Francisco. . . . .	4 . . . .	123 . . . .	1	Medio real comprado por acuerdo de 26 de marzo de 1765.
Plazuela de San Francisco. . . . .	7 . . . .	123 . . . .	2	Un real á censo de 330 rs. al año por 11000 de principal, según acuerdo de 27 de octubre de 1814.
Plazuela de San Francisco V. O. T. . . . .	3 . . . .	124 . . . .	3	Medio cuartillo comprado por acuerdo de 26 de julio de 1679.
Calle y casa de los Santos. . . . .	1 . . . .	119 . . . .	4	Medio cuartillo de gracia por tener el arca dentro de la posesion.





# GAMBIJA DE LA CALLE DEL ROSARIO.

<i>Calles.</i>	<i>Números.</i>	<i>Manzanas.</i>	<i>Núm. de marcos.</i>	<i>Dotaciones y Conceptos.</i>
Convento de San Francisco. . . . . » . . . . .	124	1		Dos reales de gracia por acuerdo de 9 de diciembre de 1620.
La fuente pública de San Francisco. . . . . » . . . . .	2			Sin dotacion fija.
Calle del Rosario. . . . . 9 . . . . .	119	3		Medio cuartillo comprado por acuerdo de 18 de enero de 1736.






# ARCA SUBTERRÁNEA

*en la calle de la Concepcion Gerónima.*


<i>Calles.</i>	<i>Números.</i>	<i>Manzanas.</i>	<i>Núm. de marcos.</i>	<i>Dotaciones y Conceptos.</i>
Monjas de la Concepcion Gerónima. . . . .	33 . . . . .	160 . . . . .	1	Un real por compensacion de perjuicios en acuerdo de 18 de junio de 1624.
Calle de Toledo. . . . .	7 y 8 . . . . .	145 . . . . .	2	Un cuartillo comprado por acuerdo de 23 de julio de 1755.
Calle de San Justo. . . . .	1 . . . . .	176 . . . . .	3	Medio real y medio cuartillo de gracia por acuerdos de 6 de abril de 1677 y 16 de enero de 1675.





ARCA DE PUERTA-CERRADA.

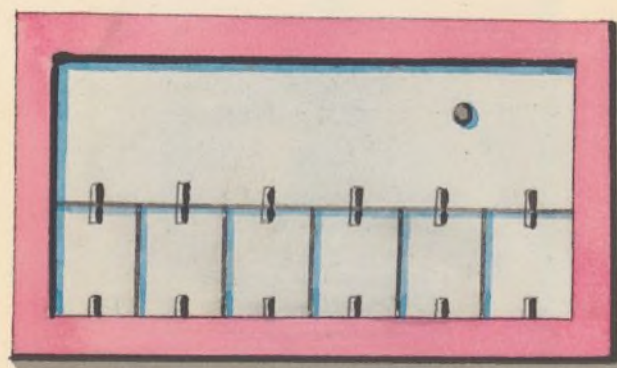
Calles.	Números.	Manzanas.	Núm. de marcos.	Dotaciones y Conceptos.
La fuente pública de Puerta-Cerrada.....	»	»	1	Sin dotacion fija.
Calle del Nuncio.....	3	151	2	Medio cuartillo á censo de 165 rs. al año por 5500 de principal.
Frente de San Pedro.....	1 y 2	154	3	Un cuartillo comprado por acuerdo de 18 de enero de 1731.
Cava-baja.....	12	150	4	Pendiente de justificacion.
En idem.....	13	150	5	Un cuartillo de gracia por acuerdo de 20 de diciembre de 1660.
En idem.....	4	148	6	Medio cuartillo comprado segun acuerdo de 18 de setiembre de 1794.





## CAMBIJA DE LA CALLE DEL SACRAMENTO.

<i>Calles.</i>	<i>Números.</i>	<i>Manzanas.</i>	<i>Núm. de marcos.</i>	<i>Dotaciones y Conceptos.</i>
				~~~~~
Calle del Sacramento.	3	186	1	Un cuartillo
Monjas del Sacramento.	1 y 2	186	2	Tres cuartillos
Calle del Sacramento.	1	181	3	Un cuartillo de gracia por acuerdo de 16 de enero de 1658.
Calle de la Almudena.	1	184	4	Medio real á censo de 165 rs. al año por 5500 de principal.
Calle y casa de Malpica.	1	191	5	Un real á censo de 330 rs. al año por 11000 de principal.
Plazuela de la Villa, casa de Oñate.	1	180	6	Una paja por tener la cambija embebida en la fachada de la casa.

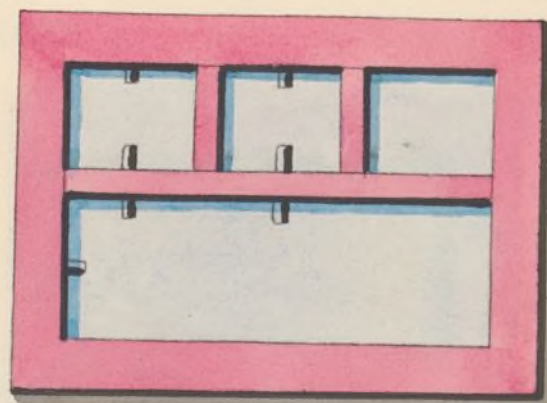


ARCA SUBTERRÁNEA

141


frente á las Monjas del Sacramento.

Calles.	Números.	Manzanas.	Núm. de marcos.	Dotaciones y Conceptos.
v				v
Puerta de la Vega, casa de Osuna.	3 y 4 . . .	191 . . .	1	Cuartillo y medio comprado por acuerdos de 22 de agosto de 1770 y 9 de junio de 1694.



CAMBIJA DE LOS CONSEJOS.

Calles.				Dotaciones y Conceptos.
	Números.	Manzanas.	Núm. de marcos.	
Calle del Estudio de la Villa.	2	189	1	Un cuartillo de gracia por acuerdo de 9 de agosto de 1731.
Calle de idem.	1	189	2	Un cuartillo á censo de 110 rs. y 18 mrs. al año por 3685 de principal.
Calle de Segovia.	1	140	3	Un cuartillo, medio de gracia por acuerdo de 13 de julio de 1648, y otro medio comprado por acuerdo de 14 de diciembre de 1757.
Calle de Santa María de la Almudena, casa de los Reales Consejos.	1	188	4	Medio real y medio cuartillo por compra que hizo S. M. en Real orden de 6 de noviembre de 1802.



RESUMEN GENERAL.

CONCEPTOS.	REALES.	MEDIOS REALES.	CUARTILLOS.	MEDIOS CUARTILLOS.	PAJAS.	TOTAL GENERAL DE LAS AGUAS DISTRIBUIDAS.
<i>Aguas compradas</i>	13	I	»	I	I	Entre fuentes públicas y particulares tiene este viaje
<i>Idem á censo</i>	13	»	I	»	»	
<i>Idem de gracia</i>	16	»	»	»	»	
TOTALES.....	42	I	I	I	I	116 reales.

Número de Fuentes públicas..... 13


Idem particulares..... 109

Madrid 8 de julio de 1831.



MAG
218


BIBLIOTECA HISTORICA MUNICIPAL



1200084301



Ayuntamiento de Madrid



Ayuntamiento de Madrid

Ayuntamiento de Madrid