

DISTRITO 5.º — CONGRESO

BARRIO NÚM. 2.—CAÑIZARES

GUÍA PRÁCTICA DE MADRID

FORMADA CON ARREGLO Á LAS NUEVAS DIVISIONES ADMINISTRATIVA Y JUDICIAL, QUE CONTIENE
ADEMÁS DEL PLANO DEL BARRIO, CON LA NUMERACIÓN DE LOS EDIFICIOS POR MANZANAS Ó TROZOS
DE LAS VÍAS PÚBLICAS, LÍNEAS DE TRANVÍAS Y PAVIMENTOS, UNA RESEÑA COMPLETA DE LOS ES-
TABLECIMIENTOS OFICIALES Y PÚBLICOS, DE LAS FUENTES Y MONUMENTOS COMPRENDIDOS EN SU
DEMARCACIÓN

por

D. Roberto Roldán y D. Alvaro González

40427

MADRID-1903

R. Velasco, impresor, Marqués de Santa Ana, núm. 11

Ayuntamiento de Madrid *Teléfono número 551*

Ayuntamiento de Madrid

FM 12833








Ayuntamiento de Madrid

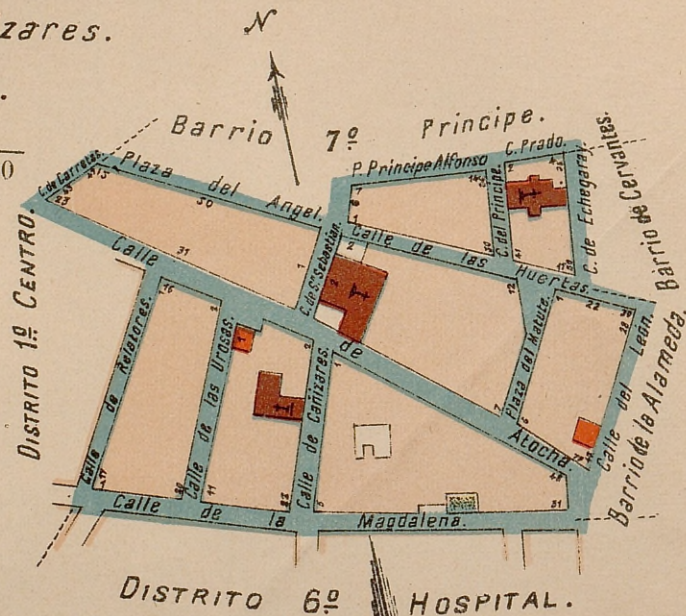
DISTRITO 5º - CONGRESO.

Barrio de Cañizares.

Núm.º 2.

Escala $\frac{1}{5.000}$

-  Solares.
-  Edificaciones.
-  Edificio públcn.
-  Id. eclesiástico.
-  Pavimento de adoquin.
-  Id. asfalto.
-  Línea de tranvía.



Lit. Suc.º de Rivadeneyra

Ayuntamiento de Madrid

DISTRITO 5.º, CONGRESO

Barrio n.º 2, Cañizares

Población, 5.060 habitantes

Tenencia de Alcaldía.—Costanilla de los Desamparados, n.º 15.

Casa de Socorro.—En el mismo edificio que la anterior.

Juzgado municipal.—Calle del León, n.º 42.

Expedientaría de cédulas personales.—Costanilla de los Desamparados, n.º 3.

Fiel contraste.—Calle de Castelló, n.º 5

Alcaldía de Barrio.—Calle de Moratín, n.º 7 y 9; horas de despacho, de 6 de la tarde á 8 de la noche.

Servicio contra incendios.—Costanilla de los Desamparados, n.º 15; bomba ordinaria.

Campanadas para caso de incendios.—Cinco para el Distrito de timbre grueso y dos para el Barrio de timbre más fino.

División administrativa municipal, siguiendo el eje de las calles que se mencionan.—Calle de la Magdalena, desde la de Atocha á la de Relatores; Relatores; Atocha, desde Relatores á Carretas; Carretas, desde Atocha á Plaza del Angel; Plaza del Angel; Plaza del Príncipe Alfonso á calle del Prado; calle del Prado, desde la del Príncipe á la de Echegaray; Echegaray, desde la del Prado á Huertas, Huertas, desde Echegaray á León; León, desde Huertas á Atocha y Magdalena.

En las calles de la Magdalena y en la de Relatores, que son limite del Distrito del Hospital la primera y la segunda con el del Centro, la división judicial va por la línea de las fachadas de los números pares, correspondiendo á este Barrio, por lo tanto, todo el plano de las mismas.

En la de Atocha y Carretas la división judicial va por las fachadas de este Barrio, correspondiendo, por tanto, el plano de las mismas al Distrito del Centro.

Las vías públicas van por orden alfabético y son todas las comprendidas en el Barrio; cuando tengan solo una numeración (impar ó par) corresponden al limite del Barrio, y con las dos numeraciones son las del interior del mismo; en las Plazas la numeración es siempre correlativa, aunque no se designa más que la de los números pares é impares, por separado, para aprovechar el encasillado. La clasificación por orden y zonas es solo para el pago de arbitrios por licencias de obras, aperturas de establecimientos, etc., y cuando no figuran números en la casilla de la izquierda, es porque son los de la numeración natural de la calle, que se expresan en las casillas de la derecha.

Las abreviaturas empleadas son las siguientes: n.º, número; P.º, Plaza; S., San; Sta., Santa.

VÍAS PÚBLICAS				NÚMEROS		LA VÍA O TROZO DE ELLA		Parroquias	Se hallan en ella
Números	Ord.	Zona.	Nombres	Clase	Impares	Pares	Principia		
»	1.º	2.ª	Angel (del,	Calle.	9 á 21	10 á 20	Carretas.....	S. Sebastián	S. Sebastián.....

El n.º 7 tiene agua de los viajes de la Villa; en el n.º 19 escuela municipal de niñas n.º 51; parada de 10 carruajes de plaza.

VÍAS PÚBLICAS					NÚMEROS		LA VIA Ó TROZO DE ELLA		Parroquias	Se hallan en ella
Números	Ord.	Zona	Nombres	Clase	Impares	Pares	Principia	Termina		
>	1.º	1.ª	Antón Martin (de) (1).....	Plaza.	>	40 á 48	Atocha.....	Atocha.....	El Salvador y San Nicolás.....	>
>	1.º	1.ª	Atocha (de).....	Calle.	23 á 31	>	Carretas.....	S. Sebastián.....	S. Sebastián.....	>
16 á 40 33 á 59 61 á 79	1.º	1.ª	Id.....	Id.	33 á 79	16 á 40	Relatores.....	León.....	Id.....	En el n.º 22 farmacia militar; en el n.º 34 Hotel de Ventas y guardamuebles pú- blico; en el n.º 51 Igle- sia parroquial de San Sebastián; los núme- ros 18, 20, 32, 34 y 65 tienen agua de los viajes de la villa; pa- rada de 8 carruajes de plaza.
>	1.º	1.ª	Id.....	Jd.	>	42 á 48	P.º de Antón Martin.	Magdalena.....	El Salvador y San Nicolás.....	>
>	3.º	1.ª	Cañizares (de).....	Id.	1 á 5	2 á 22	Atocha.....	Id.....	S. Sebastián.....	En el n.º 8 Comunidad de Religiosos Domi- nicos y Oratorio del Olivar.
>	2.º	1.ª	Carretas (de).....	Id.	43 á 47	>	P.ª del Angel.....	Atocha.....	Sta. Cruz.....	>
>	3.º	1.ª	Echegaray (de) (1).....	Id.	>	30 á 36	Prado.....	Huertas.....	S. Sebastián.....	En el n.º 32 Comunidad y residencia de los Reverendos Padres Trinitarios, Iglesia de S. Ignacio de Lo- yola y residencia de los Reverendos Pa- dres Sanitarios de la Compañía de Jesús.
>	3.º	1.ª	Huertas (de las).....	Id.	1 á 17	2 á 22	P.ª del Angel.....	Echegaray.....	Id.....	En el n.º 2 Iglesia pa- roquial de S. Sebas- tián; en el n.º 11 So- ciedad Artístico-foto- gráfica.

(1) La numeración de la Plaza de Antón Martín, corresponde á la calle de Atocha.

(2) La calle de Echegaray, antes calle del Lobo.

VÍAS PÚBLICAS				NÚMEROS		LA VIA Ó TROZO DE ELLA		Parroquias	Se hallan en ella	
Números	Ord.	Zona	Nombres	Clase	Impares	Pares	Principia			Termina
>	3.º	1.ª	Huertas.....	Calle.	>	24 á 30	Echegaray.....	León.....	S. Sebastián.....	En el n.º 30 Asociación general de Ganaderos.
>	3.º	1.ª	León (de).....	Id.	>	28 á 42	Huertas.....	Atocha.....	Id.....	En el n.º 30 Escuelas Municipales Elementales de niñas n.º 63 y de niños n.º 22; en el n.º 40 y 42 Juzgado Municipal del Distrito.
>	3.º	1.ª	Lobo (del).....	Id.	(Hoy calle de Echegaray.)					
>	1.º	1.ª	Magdalena de (la).....	Id.	1 á 31	>	P.ª del Progreso.....	P.ª de Antón Martín.....	1-5 Sta. Cruz..... 7-31 S. Sebastián.....	En el n.º 17 Sociedad de Escritores y Artistas.
>	1.º	1.ª	Matute (del).....	Plaza.	1 á 11	2 á 12	Huertas.....	Atocha.....	S. Sebastián.....	En el centro de la plaza fuente pública del Canal de Lozoya.
>	2.º	1.ª	Prado (del).....	Calle.	>	2 á 4	Príncipe.....	Echegaray.....	Id.....	En el n.º 4 Escuelas municipales de adultos, elemental de niñas n.º 65 y superior de niños n.º 11.
>	2.º	1.ª	Príncipe (del).....	Id.	35 á 41	26 á 30	Prado.....	Huertas.....	Id.....	En el n.º 37 Iglesia de S. Ignacio de Loyola y residencia de los Reverendos Padres Sanitarios de la Compañía de Jesús.
>	1.º	1.ª	Príncipe Alfonso (del) (1).....	Plaza.	7 á 13	8 á 14	P.ª del Angel.....	Príncipe.....	Id.....	>
>	3.º	1.ª	Relatores (de).....	Calle.	1 á 17	>	Atocha.....	P.ª del Progreso.....	Sta. Cruz.....	>

(1) La Plaza del Príncipe Alfonso, antes Plaza de Santa Ana.

VÍAS PÚBLICAS					NÚMEROS		LA VIA Ó TROZO DE ELLA		Parroquias	Se hallan en ella
Números	Ord.	Zona	Nombres	Clase	Impares	Pares	Principia	Termina		
»	3.º	1.ª	San Sebastián (de). Calle.		1	2	P.ª del Angel.....	Atocha..	S. Sebastián	En el n.º 1 Iglesia Parroquial de San Sebastián y oficinas parroquiales; en el n.º 2 Oficinas del ferrocarril de Arganda.
»	1.º	1.ª	Santa Ana (de)... .. Plaza.		(Hoy Plaza del Príncipe Alfonso.)					
»	3.º	1.ª	Urosas (de las) *.... Calle.		1 á 11	2 á 20	Atocha.	Magdalena.....	Id....	

Por la calle de Carretas y de Atocha pasa 'a línea del tranvía de Estaciones y Mercados con servicios á Plaza de Antón Martín y Pacifico, Chamberí, Noviciado y viceversa; por la calle de Carretas, además, las que dan servicio á Progreso, Cuatro Caminos y viceversa, Plaza de la Cebada, San Francisco, Almagro, Castellana y viceversa.

Ayuntamiento de Madrid

ID 1200052765

ella

ia Pa-
an Se-
nas pa-
el n.º 2
erroca-
a.

oviciado
Imagro.

Ayuntamiento de Madrid

Reservado el derecho de propiedad. — Queda hecho el depósito que marca la ley.

Puede este trabajo adaptarse á cualquier otro ó proyecto, tratando con la Administración.



PRECIOS DE VENTA EN TODAS LAS LIBRERÍAS

Guía de un Barrio, con su plano.....	0,25	pesetas.
La colección de los diez Barrios que comprende un Distrito, con sus planos.....	2.25	—
— de los cien Barrios, con su plano.....	20	—
Guía de un Distrito, con su plano.....	2	—
La colección de los diez Distritos, con sus planos.....	17,50	—
Guía general, con su plano de conjunto.....	25	—

En carteras de piel, tela, etc.; etc., precios especiales

Toda la correspondencia y pedidos ha de dirigirse al señor Administrador

IMPERIAL, 10, SEGUNDO

Ayuntamiento de Madrid

FM 12833

BIBLIOTECA HISTORICA MUNICIPAL



Ayuntamiento de Madrid
1200052765