

DISTRITO 5.º — CONGRESO

BARRIO NÚM. 4.—FLORIDABLANCA

# GUÍA PRÁCTICA DE MADRID

FORMADA CON ARREGLO Á LAS NUEVAS DIVISIONES ADMINISTRATIVA Y JUDICIAL, QUE CONTIENE  
ADEMÁS DEL PLANO DEL DISTRITO, CON LA NUMERACIÓN DE LOS EDIFICIOS POR MANZANAS Ó TROZOS  
DE LAS VÍAS PÚBLICAS, LÍNEAS DE TRANVÍAS Y PAVIMENTOS, UNA RESEÑA COMPLETA DE LOS ES-  
TABLECIMIENTOS OFICIALES Y PÚBLICOS, DE LAS FUENTES Y MONUMENTOS COMPRENDIDOS EN SU  
DEMARCACIÓN

por

D. Roberto Roldán y D. Alvaro González

40429

MADRID-1903

R. Velasco, impresor, Marqués de Santa Ana, núm. 11

Ayuntamiento de Madrid Teléfono número 551



Ayuntamiento de Madrid












FM 12835

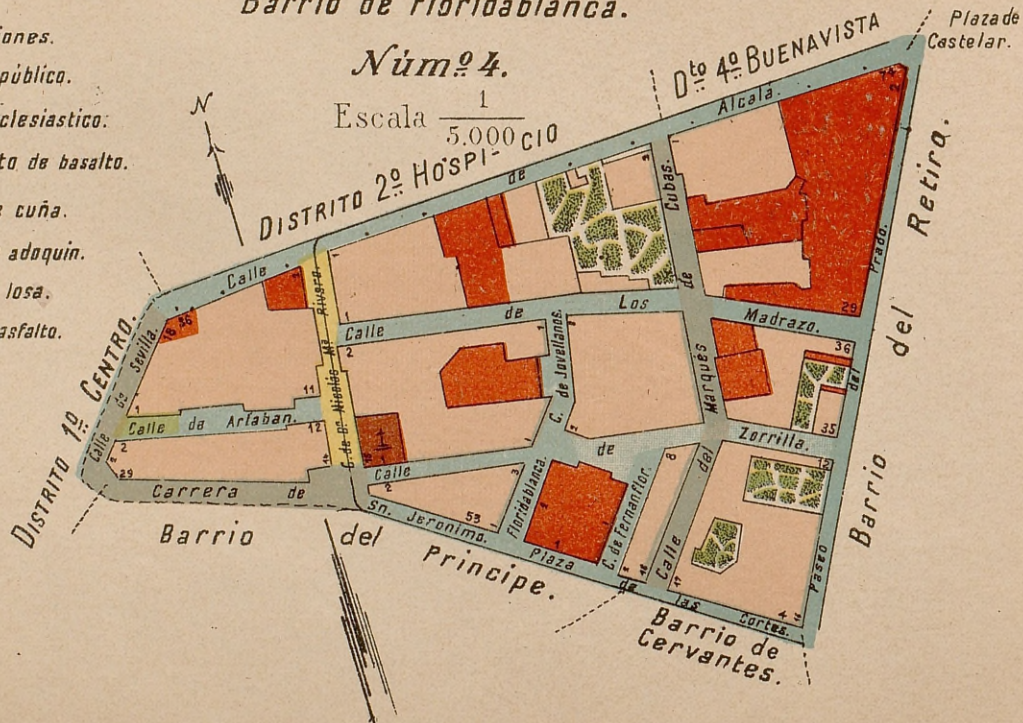
Ayuntamiento de Madrid



*Barrio de Floridablanca.*

Escala  $\frac{1}{5.000 \text{ G10}}$

- |                                                                                   |                       |
|-----------------------------------------------------------------------------------|-----------------------|
|  | Edificaciones.        |
|  | Edificio público.     |
|  | Id. eclesiástico.     |
|  | Pavimento de basalto. |
|  | Id. de cuña.          |
|  | Id. de adoquín.       |
|  | Id. de losa.          |
|  | Id. de asfalto.       |
|  | Tranvía.              |



Lit. Suc<sup>s</sup> de Rivadeneyra

Ayuntamiento de Madrid



# DISTRITO 5.º, CONGRESO

# Barrio n.º 4, Floridablanca

Población, 4.397 habitantes

Tenencia de Alcaldía.—Costanilla de los Desamparados, n.º 15.

Casa de Socorro.—En el mismo edificio que la anterior.

Juzgado municipal.—Calle del León, n.º 42.

Expendiduría de cédulas personales.—Costanilla de los Desamparados, n.º 3.

Fiel contraste.—Calle de Castelló, n.º 5.

Alcaldía de Barrio.—Calle de Zorrilla, n.º 29; horas de despacho de 1 á 3 de la tarde.

Servicio contra incendios.—Costanilla de los Desamparados, n.º 15; bomba ordinaria.

Campanadas para caso de incendios.—Cinco para el Distrito de timbre grueso y cuatro para el Barrio de timbre más fino.

División administrativa municipal, siguiendo el eje de las calles que se mencionan.—Calle de Sevilla; Alcalá, desde Sevilla á Plaza de Castelar; Plaza de Castelar, desde calle de Alcalá al Paseo del Prado; Paseo del Prado, desde Plaza de Castelar á Plaza de las Cortes; Plaza de las Cortes; Carrera de San Jerónimo, desde dicha Plaza á calle de Sevilla.

En las calles de Sevilla y Alcalá, que son límite del Distrito del Centro la primera y del Hospicio la segunda, la división judicial va por la línea de las fachadas de los números pares, que son las que pertenecen á este Barrio, correspondiendo, por tanto, el plano de las mismas á los expresados Distritos respectivamente.

Las vías públicas van por orden alfabético y son todas las comprendidas en el Barrio; cuando tengan solo una numeración (impar ó par) corresponden al límite del Barrio y con las dos numeraciones son las del interior del mismo; en las Plazas la numeración es siempre correlativa, aunque no se designa más que la de los números pares ó impares, por separado, para aprovechar el encasillado. La clasificación por orden y zonas es solo para el pago de arbitrios por licencias de obras, aperturas de establecimientos, etc., y cuando no figuran números en la casilla de la izquierda es porque son los de la numeración natural de la calle que se expresan en las casillas de la derecha.

Las abreviaturas empleadas son las siguientes: n.º, D., Don; número; d.º, duplicado; S., San; M.ª, María.

VÍAS PÚBLICAS				NÚMEROS		LA VÍA O TROZO DE ELLA		Parroquias	Se hallan en ella
Números	Ord.	Zona	Nombres	Clase	Impares	Pares	Principia	Termina	
36 á 64 63 á 74	1.º 2.º	1.ª 2.ª	Alcalá (de).....	Calle.	>	36 á 74	Sevilla. ....	Paseo del Prado.....	En el n.º 36 Casino de la Gran Peña; en el n.º 38 Circulo Francés; en el n.º 54 Palacio de la Presidencia del Consejo de Ministros; en el n.º 56 Depósito Hidrográfico y biblioteca del mismo; en el n.º 70 Asociación para la Enseñanza de la mujer; en el n.º 74 Banco de España; los núms. 36, 52 d.º y 74 tienen agua de los viajes de la Villa.
								36-44 S. Luis..... 48-74 S. José. ....	

Ayuntamiento de Madrid



VÍAS PÚBLICAS					NÚMEROS		LA VÍA Ó TROZO DE ELLA		Parroquias	Se hallan en ella
Números	Ord.	Zona	Nombres	Clase	Impares	Pares	Principia	Termina		
>	2.º	1.ª	Arlabán (de) (1)....	Calle.	1 á 11	2 á 12	Sevilla.....	D. Nicolás M.ª Rivero	S. Luis . . . . .	Frente al n.º 4 fuente pública del viaje de la Castellana.
>	1.º	2.ª	Castelar (de) (2)....	Plaza.	>	4	Alcalá... ..	Alcalá.....	S. Jerónimo.....	
>	1.º	1.ª	Cedaceros (de).....	Calle.	(Hoy calle de D. Nicolás María Rivero.)					
>	1.º	1.ª	Cortes (de las).....	Plaza. lado izquierdo.	1 á 3	2 á 4	Floridablanca.....	Paseo del Prado . . .	Id.....	En el n.º 1 Palacio de los Diputados (vulgo Congreso) y Biblioteca del mismo.
>	1.º	1.ª	Don Nicolás María Rivero (de) (3)....	Calle.	1 á 15	2 á 14	Alcalá.. . . . .	Carrera S. Jerónimo.	1-15 S. José..... 2-14 S. Luis.....	
>	3.º	1.ª 2.ª	Federico Madrazo (de).....	Id.	(Hoy calle de Los Madrazo, antes calle de la Greda.)					
1.º y 4.º 6 y 8	2.º 1.º	1.ª	Fernanflor (de) (4) Id.	Id.	1	2 á 8	Plaza de las Cortes .	Zorrilla....	S. Jerónimo.....	En el n.º 1 Palacio de los Diputados (vulgo Congreso).
>	1.º	1.ª	Floridablanca (de) Id.	Id.	1 á 3	2	Carrera S. Jerónimo.	Id.....	Id.....	
>	2.º 1.º	1.ª	Florín (del).....	Id.	(Hoy calle de Fernanflor.)					
>	2.º	1.ª	Gitanos (de).....	Callejón.	(Hoy calle de Arlabán.)					
>	3.º	2.ª	Greda (de la).....	Calle.	(Hoy calle de Los Madrazo.)					

- (1) La calle de Arlabán, antes callejón de Gitanos.  
 (2) La Plaza de Castelar, antes Plaza de Madrid.  
 (3) La calle de D. Nicolás María Rivero, antes calle de Cedaceros.  
 (4) La calle de Fernanflor, antes calle del Florín.



VÍAS PÚBLICAS				NÚMEROS		LA VÍA Ó TROZO DE ELLA		Parroquias	Se hallan en ella	
Números	Ord.	Zona.	Nombres	Clase	Impares	Pares	Principia			Termina
»	3.º	2.ª	Jovellanos (de) ....	Calle.	1 á 7	2 á 8	Los Madrazo.....	Zorrilla.....	S. José. ....	En el n.º 4 y 6 Teatro de la Zarzuela; en el n.º 7 Oficinas del Ferrocarril del Este de España.
1-21-2-28 28-29-30-36	3.º	1.ª (2.ª)	Los Madrazo (de) (1).....	Id.	1 á 29	2 á 36	D. Nicolás M.ª Rivero	Paseo del Prado... ..	Id. ....	En el n.º 9 Consulado de Costa Rica; en el n.º 11 Presidencia del Consejo de Ministros; en el n.º 14 el periódico <i>El Evangelio</i> ; en el n.º 29 Banco de España; parada de 4 carruajes de plaza.
»	1.º	2.ª	Madrid (de).....	Plaza.	(Hoy Plaza de Castelar.)					
»	2.º	1.ª	Marqués de Cubas (de) (2).....	Calle.	1 á 17	2 á 18	Alcalá.....	Plaza de las Cortes..	1-13 2-8 S. José. .... 15-17 10-18 S. Jerónimo...	En el n.º 7 Dirección y Administración del periódico <i>El Liberal</i> ; en el n.º 9 Dirección general de Clases Pasivas; en el n.º 11 Escuela de Artes y Oficios (Sección 4.ª).
»	1.º	2.ª	Prado (del).....	Paseo	»	2 á 16	Id.....	Id.....	S. Jerónimo . ....	En el n.º 2 á 8 Banco de España; frente al n.º 10 fuente monumental llamada de Apolo (vulgo Cuatro Estaciones).
»	1.º	1.ª	Sevilla (de).....	Calle.	»	2 á 18	Carrera S. Jerónimo.	Alcalá. ....	S. Luis.....	»
»	1.º 3.º	2.ª	Sordo (de).....	Id.	(Hoy calle de Zorrilla.)					
»	2.º	1.ª	Turco (del).....	Id.	(Hoy calle del Marqués de Cubas.)					

(1) La calle de Bos Madrazo, antes calle de Federico Madrazo, antes calle de la Greda.

(2) La calle del Marqués de Cubas, antes calle del Turco.



VÍAS PÚBLICAS				NÚMEROS		LA VÍA Ó TROZO DE ELLA		Parroquias	Se hallan en ella
Números	Ord.	Zona.	Nombres	Clase	Impares	Pares	Principia		
1 á 15, 29 á 35 2 á 4, 8 á 12 17 á 25 y 6	3. <sup>a</sup> 1. <sup>a</sup>		2. <sup>a</sup> Zorrilla (de) (1)..... Calle.		1 á 35	2 á 12	D. Nicolás M. <sup>a</sup> Rivero Paseo del Prado .....	1-35 S. Jerónimo ... / 2-12 S. José .....	En el n.º 1 Iglesia y residencia de los Hermanos de S. Luis Gonzaga; en el n.º 3 Patronato del mismo nombre; en el n.º 6 Palacio de los Diputados (vulgo Congreso); en el n.º 5 y 7 el Círculo de la Juventud Católica; el n.º 6 tiene agua de los viajes de la villa.

(1) La calle de Zorrilla, antes calle del Sordo.

Por el Paseo del Prado pasa la línea del tranvía del Este, con servicio de Embajadores á Cibeles y viceversa.

Por las calles de Don Nicolás María Rivero, Carrera de San Jerónimo, Plaza de las Cortes y Plaza de Cánovas, pasa la línea del tranvía de la Compañía Eléctrica Madrileña de tracción, con servicio de la calle de D. Nicolás María Rivero, en dirección á la calle de Alcalá á Argüelles y viceversa, á Barquillo, Lista y Carrera de San Jerónimo y desde la expresada calle, en dirección á la Carrera de San Jerónimo, Hermosilla, Lista, Barquillo, Carrera de San Jerónimo, y de la Carrera de San Jerónimo, que combina con Atocha, Norte y viceversa.

Por la calle de Alcalá pasan las líneas del tranvía de Madrid y del Este, además de la Compañía Eléctrica Madrileña ya mencionada, con servicio á los barrios del Hipódromo (su combinado Pozas), Salamanca con sus combinados á Quevedo, Argüelles y Puerta del Sol, servicio especial, á Goya, Serrano, con su combinado (Bombilla) á Ventas, Puerta del Sol y viceversa y los especiales á Plaza de Toros los días que hay espectáculos en dicho edificio.

Ayuntamiento de Madrid

ID 1200052767



y re-  
ter-  
don-  
Pa-  
sno  
n.º 6  
ipu-  
gre-  
7 el  
ven-  
n.º 6  
via-

éctrica  
Lista y  
ónimo,  
barrios  
con su

Ayuntamiento de Madrid



Reservado el derecho de propiedad. — Queda hecho el depósito que marca la ley.

Puede este trabajo adaptarse á cualquier otro ó proyecto, tratando con la Administración.



## PRECIOS DE VENTA EN TODAS LAS LIBRERÍAS

Guía de un Barrio, con su plano.....	0,25	pesetas.
La colección de los diez Barrios que comprende un Distrito, con sus planos.....	2,25	—
— de los cien Barrios, con sus planos.....	20	—
Guía de un Distrito, con su plano.....	2	—
La colección de los diez Distritos, con sus planos.....	17,50	—
Guía general, con su plano de conjunto.....	25	—

En carteras de piel, tela, etc., etc., precios especiales

Toda la correspondencia y pedidos ha de dirigirse al señor Administrador

### IMPERIAL, 10, SEGUNDO

Ayuntamiento de Madrid



FM 12835

BIBLIOTECA HISTORICA MUNICIPAL



1200052767

Ayuntamiento de Madrid