
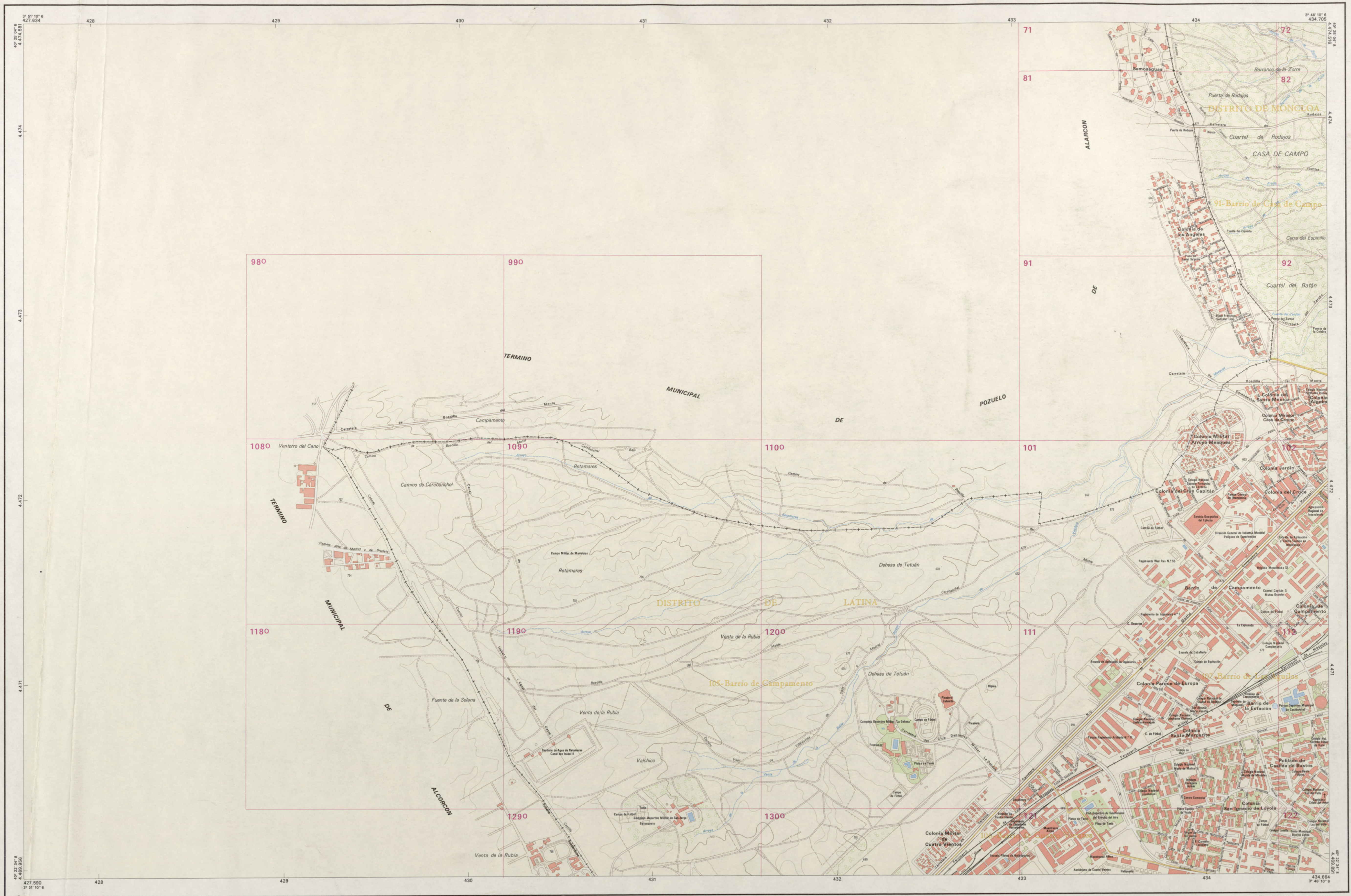


0'69-61-2

Ayuntamiento de Madrid



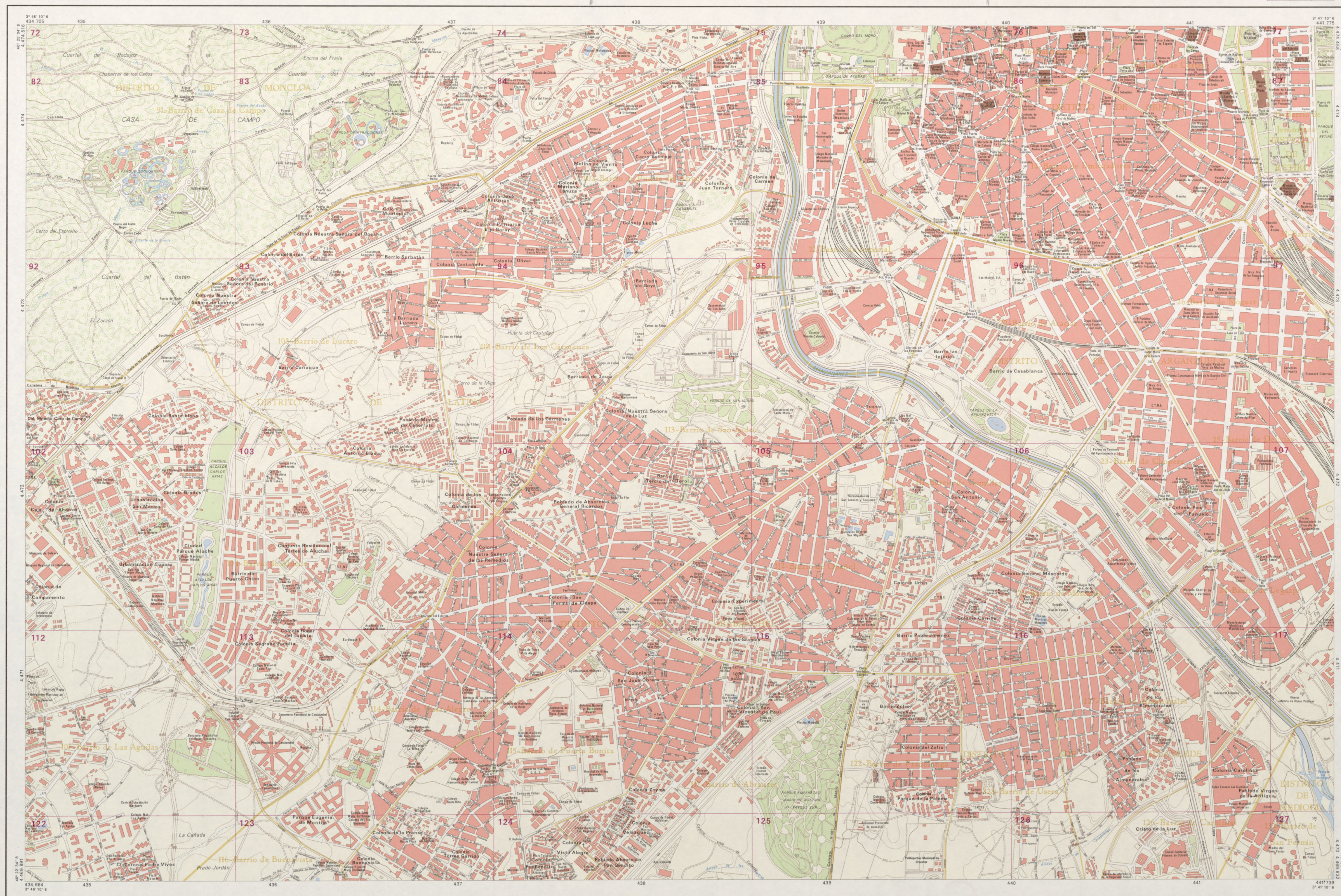
559	559
1-2	2-2
559	559
1-3	2-3
559	559
1-4	2-4



Escala 1 : 10.000

Ayuntamiento de Madrid

559 1-2	559 2-2	559 3-2
559 1-3	559 2-3	559 3-3
559 1-4	559 2-4	559 3-4



Escala 1 : 10.000

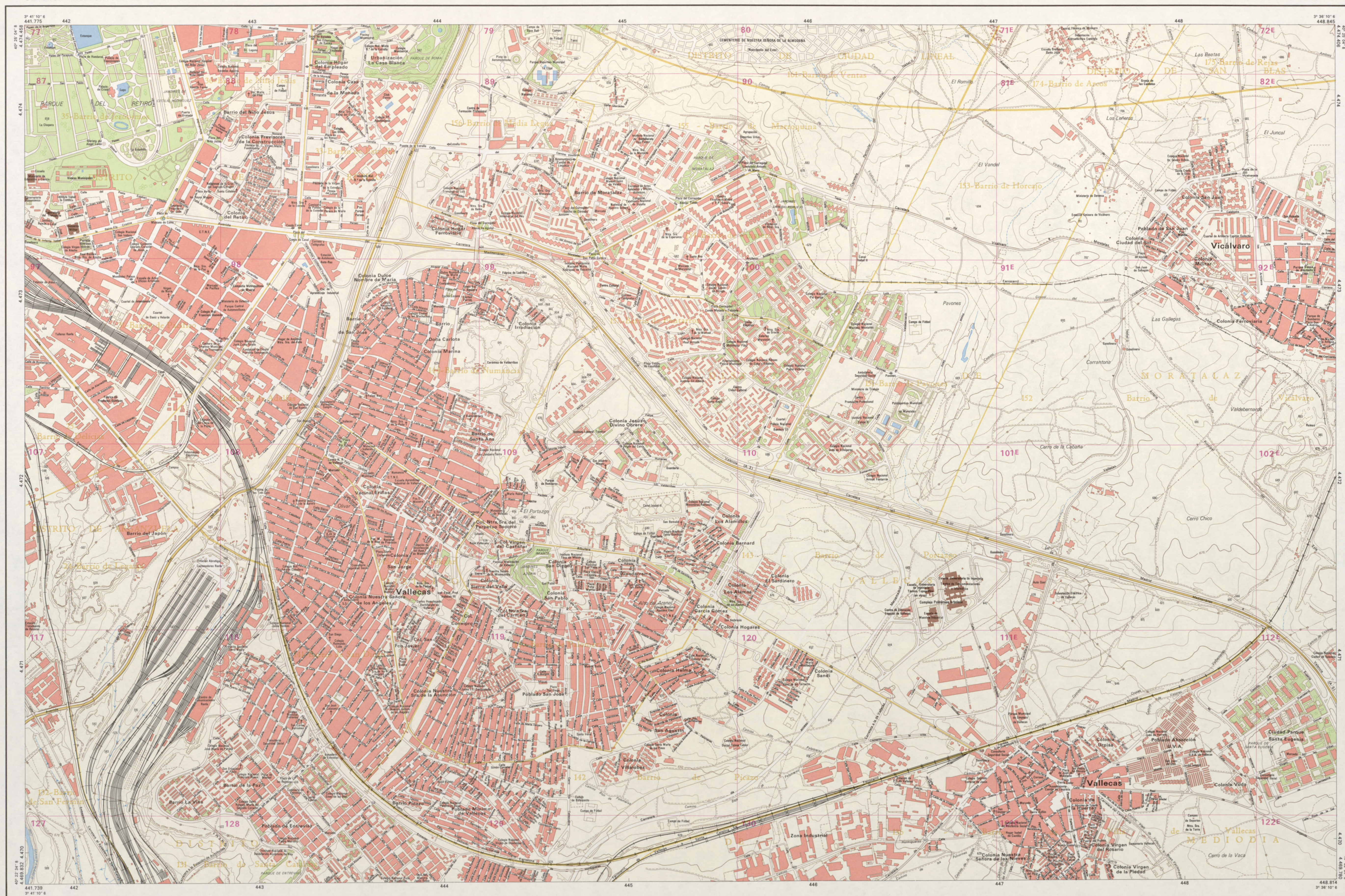
100 0 100 200 300 400 500 600 700 800 900 1.000 Mts.

Equidistancia 5 m.

Proyección U.T.M.

Servicio de Cartografía del Ayuntamiento de Madrid
 Gerencia Municipal de Urbanismo
 Vuelo, 1979. Revisión de Campo, 1981. Dibujo, 1981.
 Impresión: Instituto Geográfico Nacional
 2.ª edición autorizada. C.ª Superior Geográfica, n.º 87/
 Depósito legal: M-40524/81. © S.C.A.M., 1981

559	559	559
2-2	3-2	4-2
559	559	559
2-3	3-3	4-3
559	559	559
2-4	3-4	4-4



Ayuntamiento de Madrid

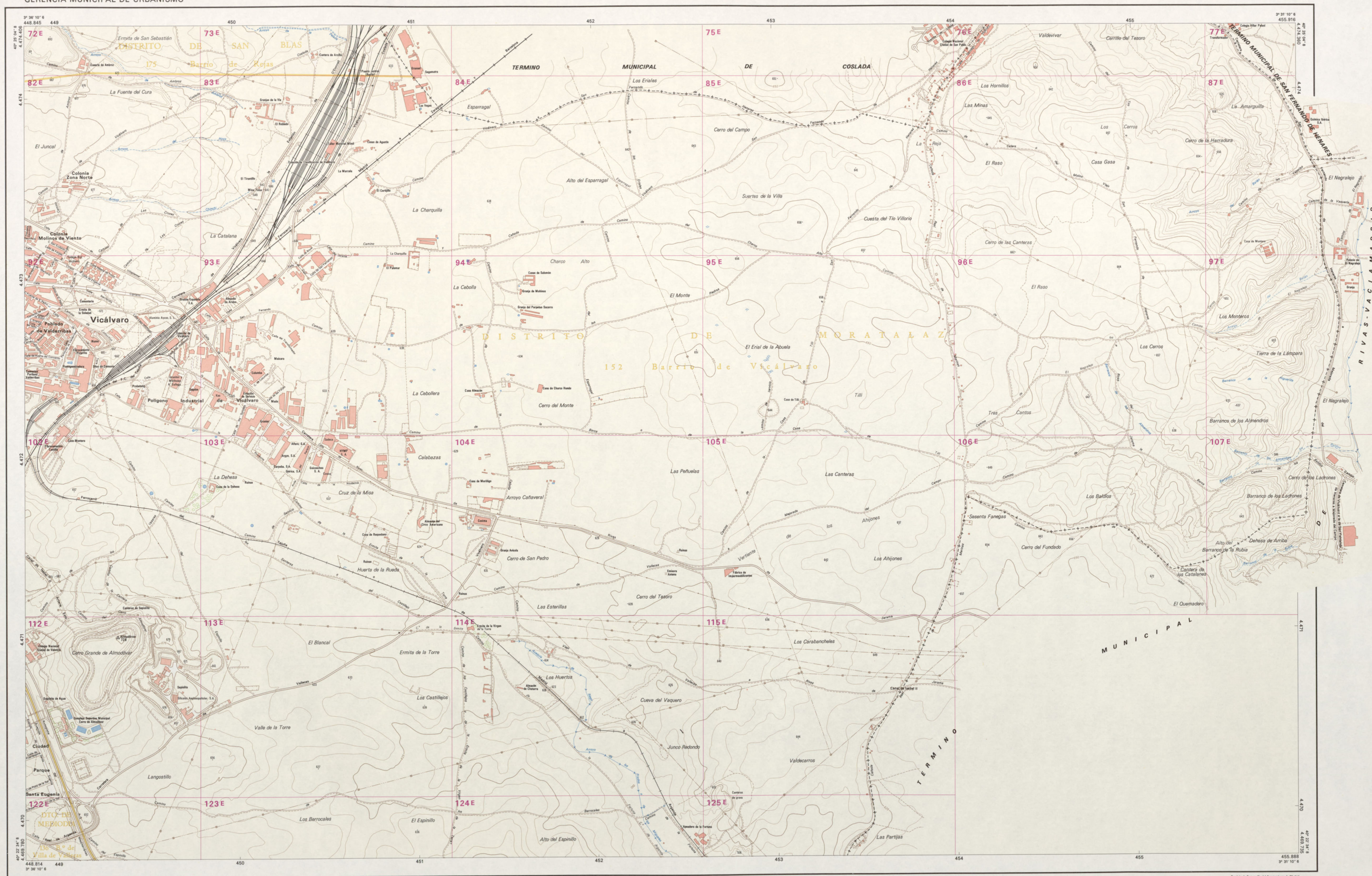
Escala 1 : 10.000

Equidistancia 5 m
Proyección: UTM

Servicio de Cartografía del Ayuntamiento de Madrid
Vista: 1978. Revisión de Carta: 1981. Edición: 1981. 42
Impresión: Instituto Geográfico Nacional
2ª edición actualizada. C. Superior Geográfica. N.º 87/81
Distribución: M-6534/81. © I.G.N., 1981

559 (33)

559 3-2	559 4-2	
559 3-3	559 4-3	
559 3-4	559 4-4	



Escala 1 : 10.000

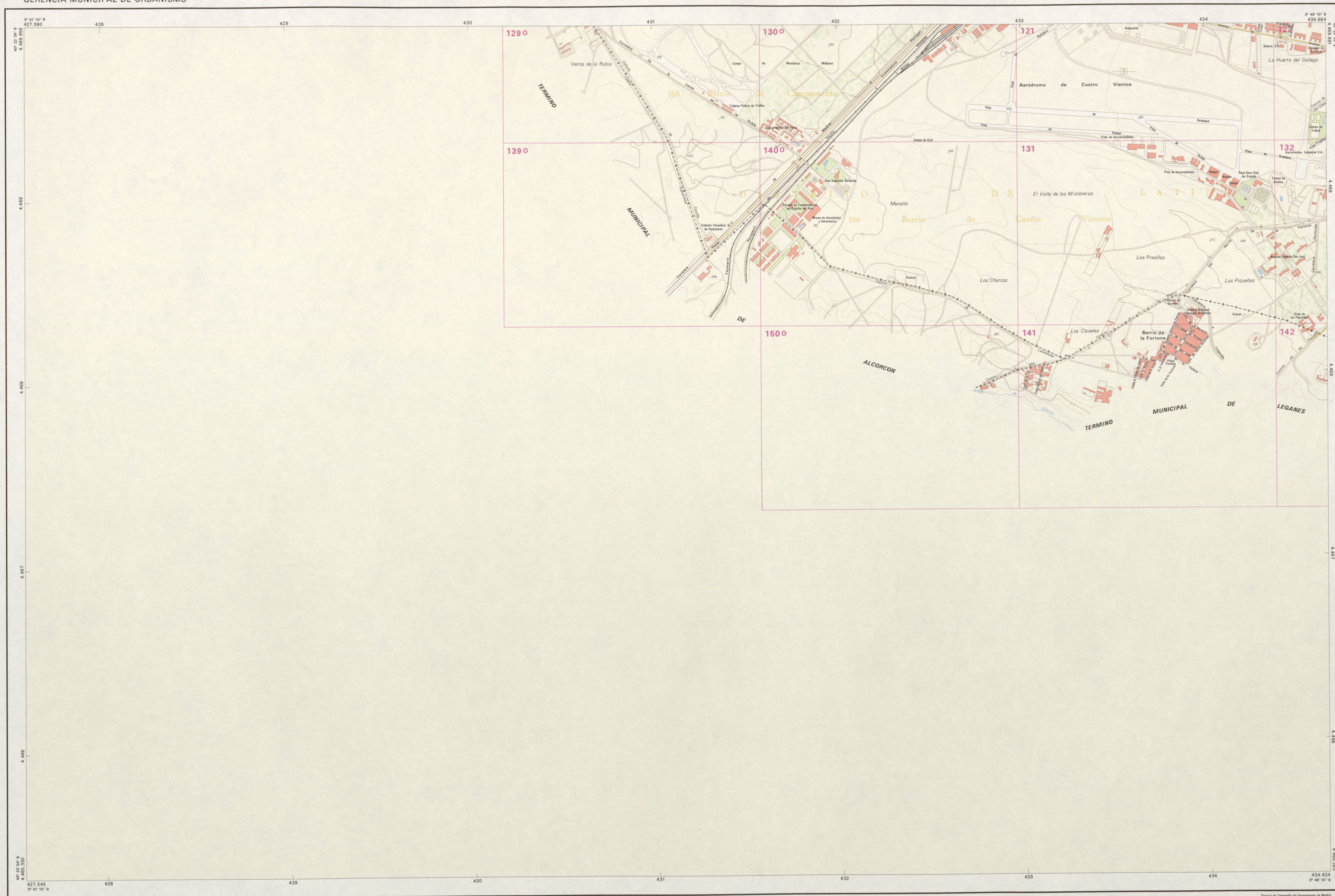
100 0 100 200 300 400 500 600 700 800 900 1000 Mts

Equidistancia 5 m.

Proyección U.T.M.

TERMINO MUNICIPAL DE MADRID

	559 1-3	
	559 1-4	

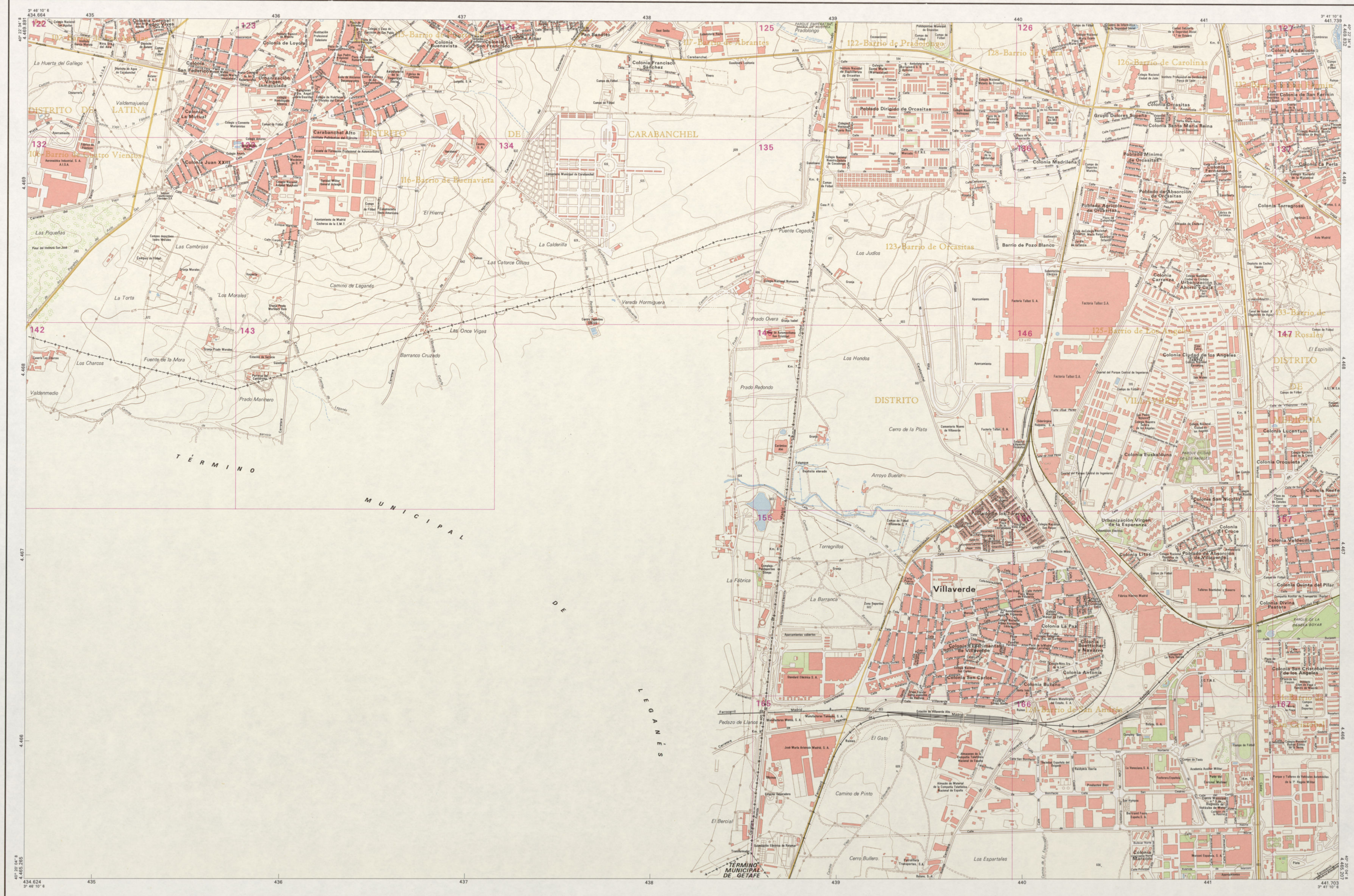


Escala 1 : 10.000

Ayuntamiento de Madrid

Servicio de Cartografía del Ayuntamiento de Madrid
Gerencia Municipal de Urbanismo
Vuela, 1979. Revisión de Campo, 1981. Dibujo, 1981
Impresión: Instituto Geográfico Nacional
2.ª edición autorizada, C.ª Superior Geográfica, n.º 87
Deposito legal: M. 4062/81

559	559	559
1-3	2-3	3-3
559	559	559
1-4	2-4	3-4
562	562	562
2-1	3-1	3-1



559 2-3	559 3-3	5 4
559 2-4	559 3-4	5 4
582 2-1	582 3-1	5 4



Escala 1 : 10.000

0 100 200 300 400 500 600 700 800 900 1.000 Mts.

Equidistancia 5 m.

Proyección U. T. M.

559 3-3	559 4-3	
559 3-4	559 4-4	
582 3-1	582 4-1	



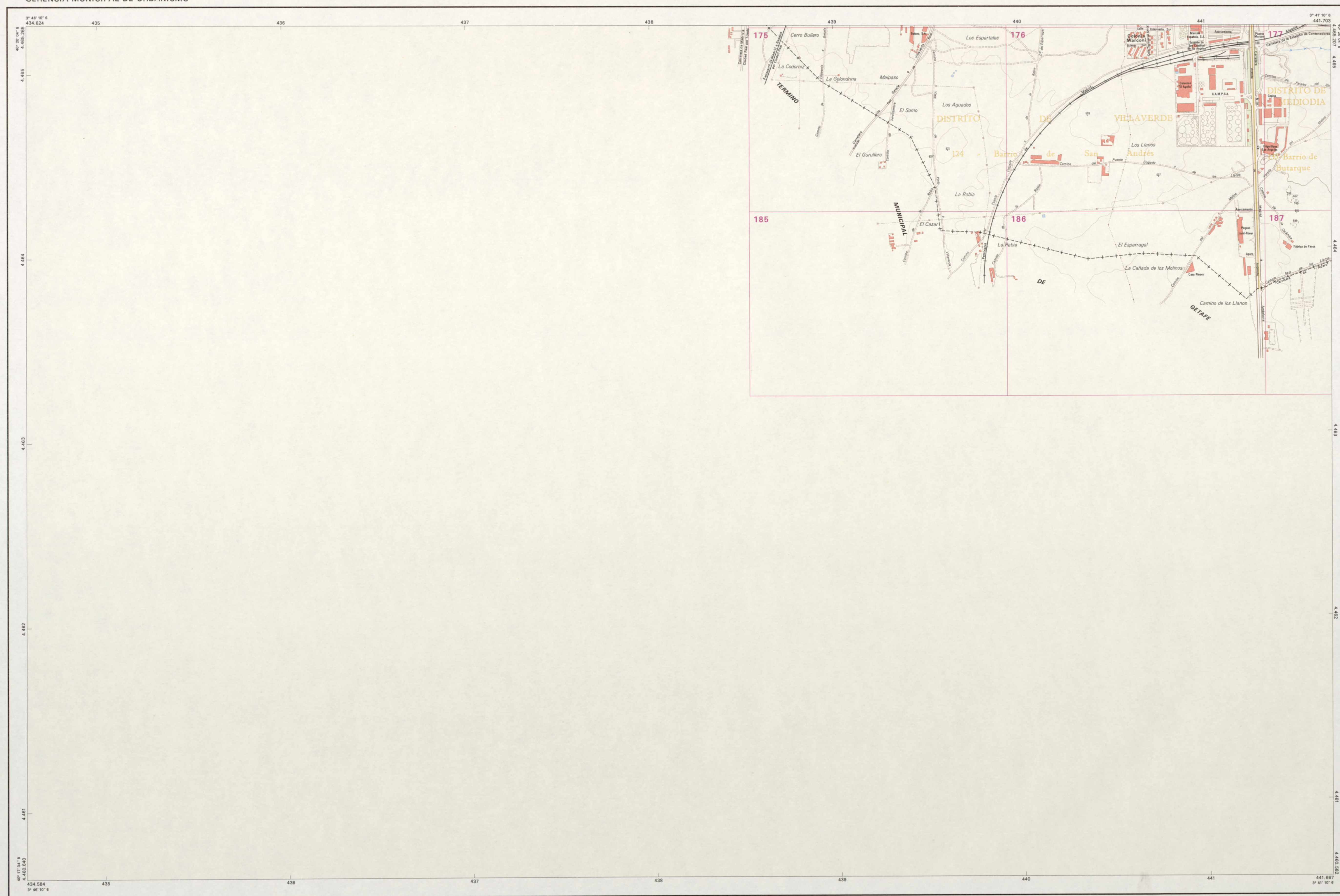
Escala 1 : 10.000

Equidistancia 5 m.

Proyección U. T. M.

100 0 100 200 300 400 500 600 700 800 900 1.000 Mts.

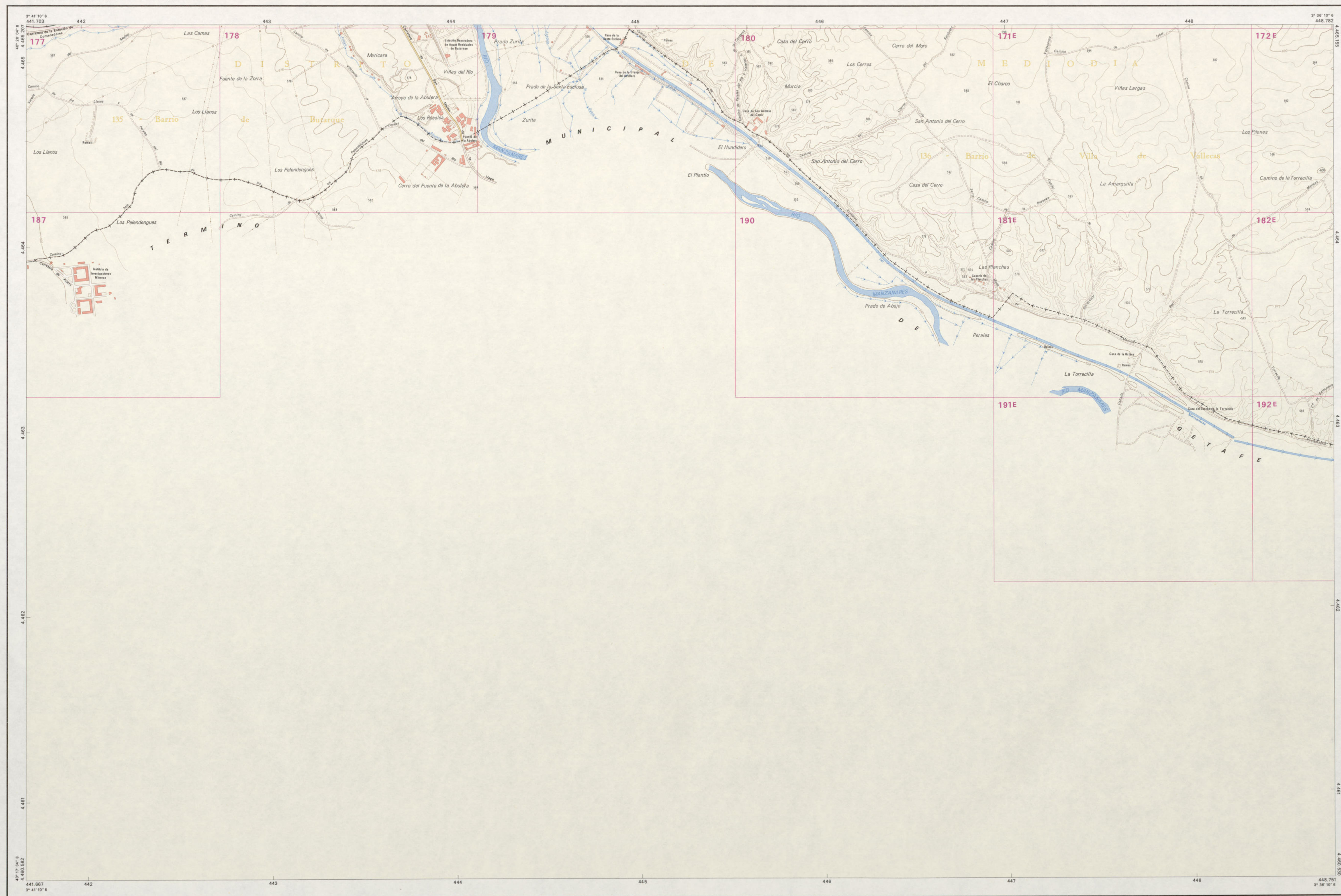
559	559
2-4	3-4
582	582
2-1	3-1



Escala 1 : 10.000

Ayuntamiento de Madrid

559	559	559
2-4	3-4	4-4
582	582	582
2-1	3-1	4-1



Escala 1 : 10.000

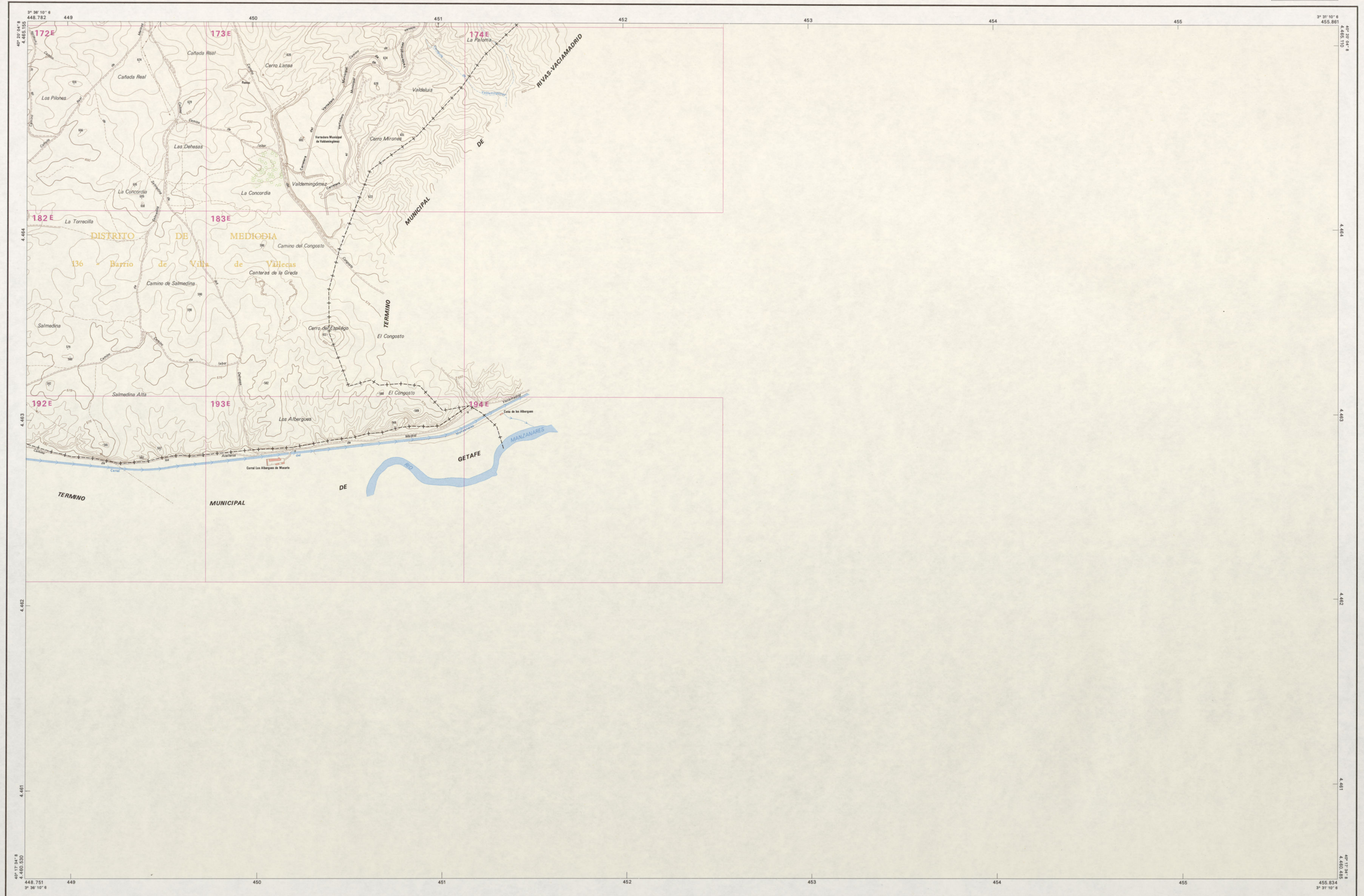
100 0 100 200 300 400 500 600 700 800 900 1.000 Mts

Equidistancia 5 m.

Proyección U. T. M.

Ayuntamiento de Madrid

559	559	
3-4	4-4	
582	582	
3-1	4-1	



	534 3-1	
534 2-2	534 3-2	



Escala 1 : 10.000

100 0 100 200 300 400 500 600 700 800 900 1.000 Mts.

Equidistancia 5 m.

Proyección U. T. M.

TERMINO MUNICIPAL DE MADRID

	533 4-2	
	533 4-3	

Escala 1 : 10.000

Escala 1 : 10.000

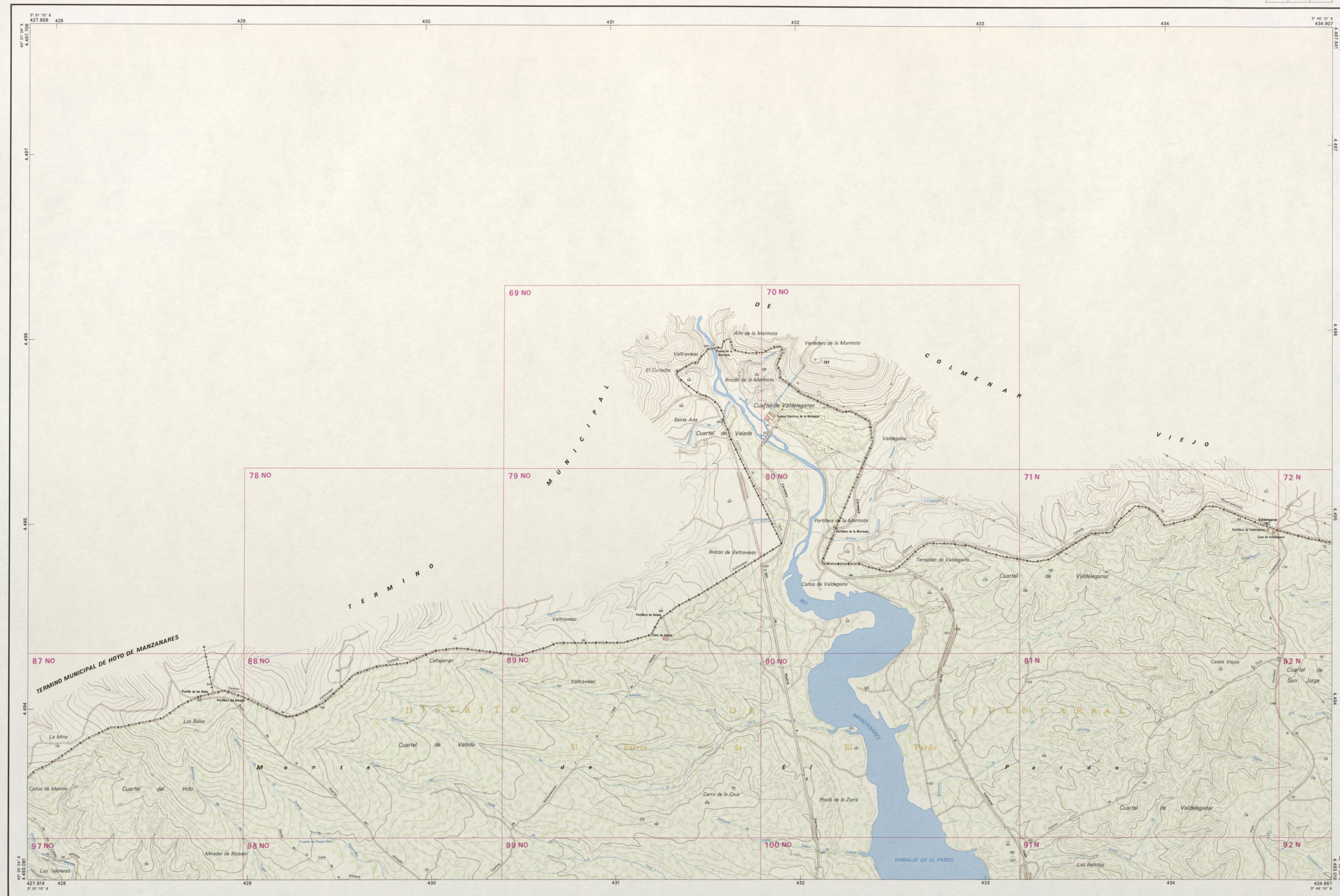
100 0 100 200 300 400 500 600 700 800 900 1.000 Mts.

Equidistancia 5 m.

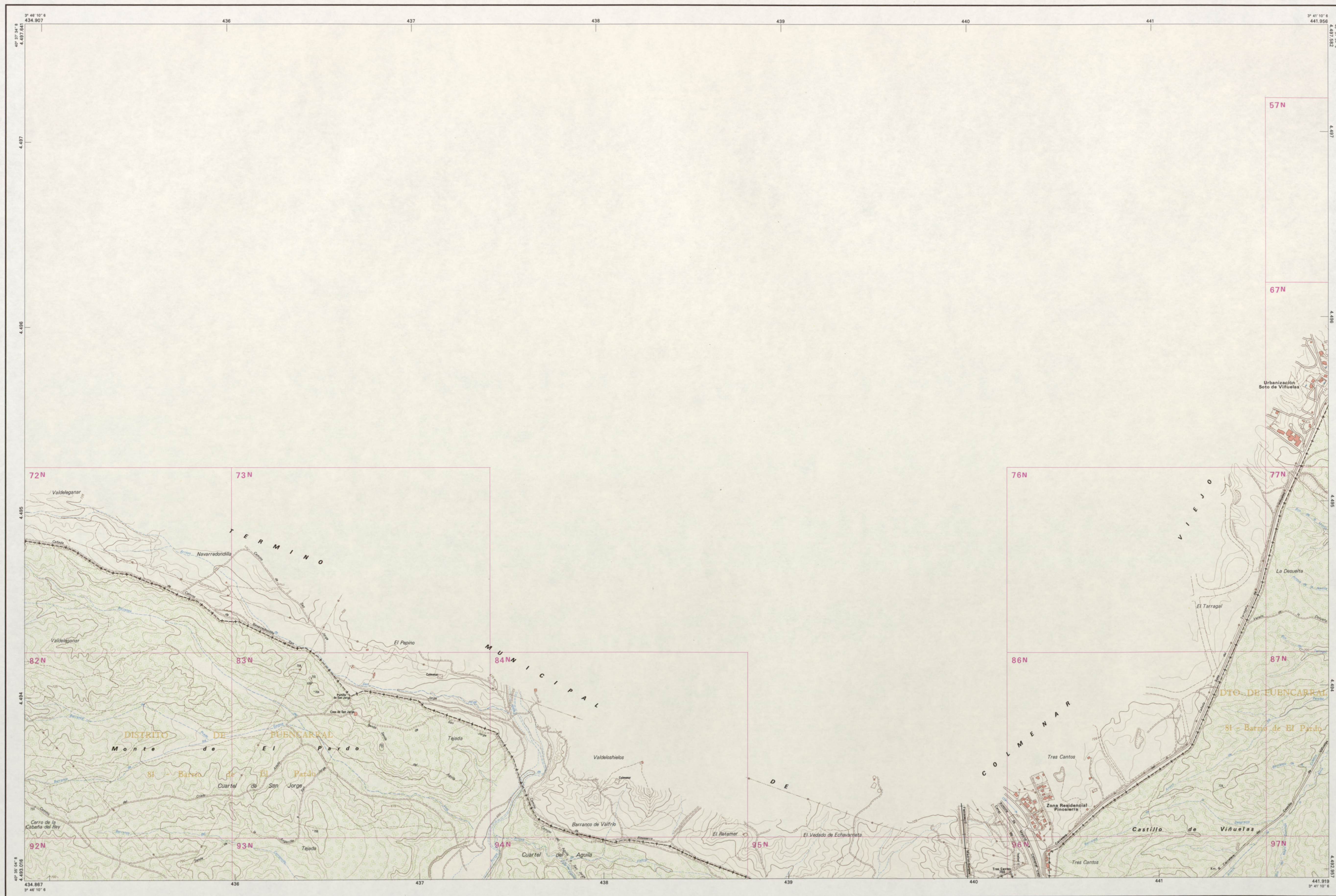
Proyección U.T.M.

Servicio de Cartografía del Ayuntamiento de Madrid
 Gerencia Municipal de Urbanismo
 Vuelo, 1979. Revisión de Campo, 1981. Dibujo, 1981-8
 Impresión: Instituto Geográfico Nacional
 2.ª edición autorizada. C.ª Superior Geográfica, n.º 87/8
 Depósito legal: M-40524/81. © S.C.A.M., 1981

533	534	534
4-2	1-2	2-2
533	534	534
4-3	1-3	2-3



		534
		3-1
534	534	534
1-2	2-2	3-2
534	534	534
1-3	2-3	3-3



534	3-1
534	3-2
534	3-3



TERMINO MUNICIPAL DE MADRID

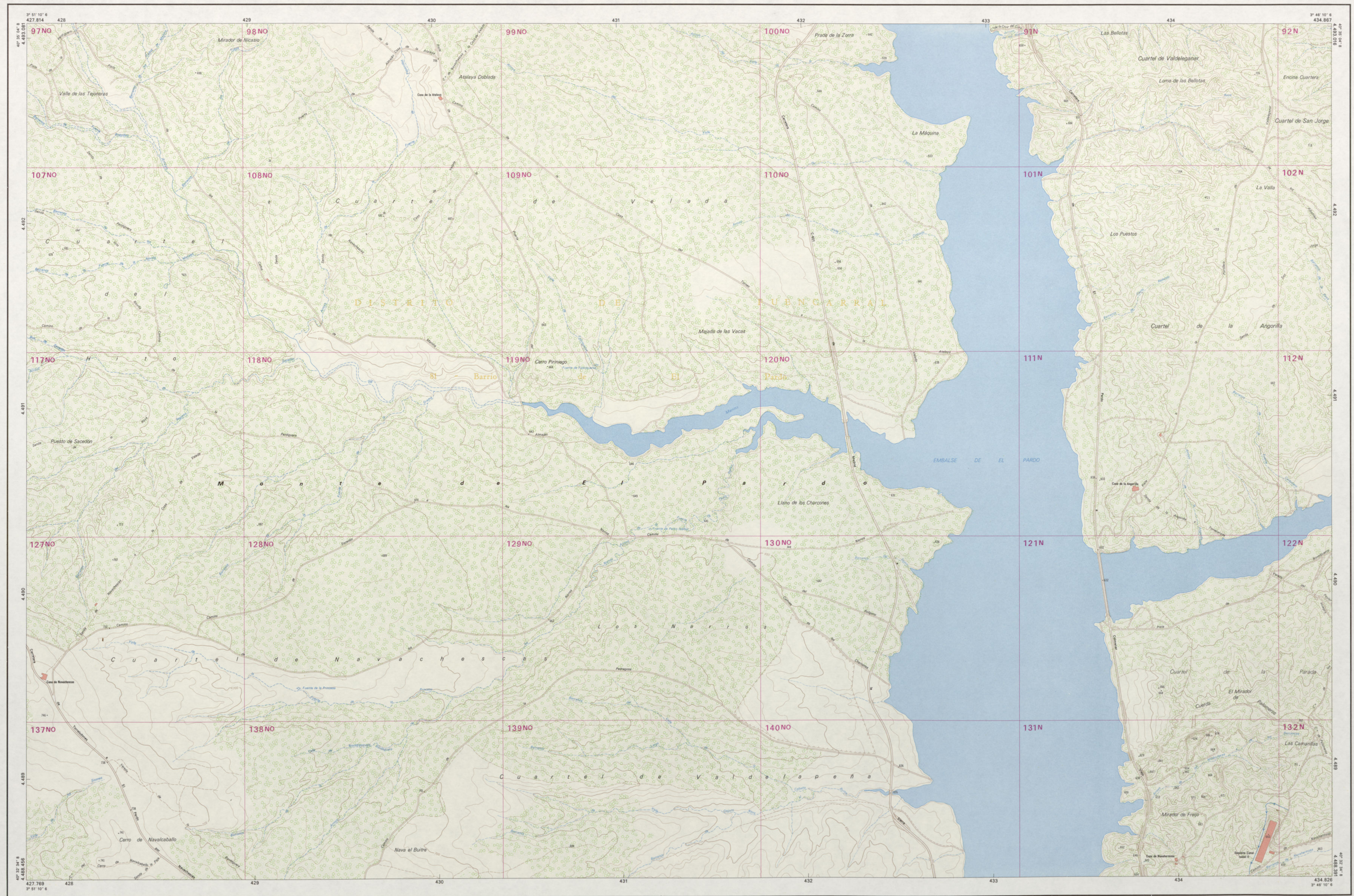
	533 4-2	5
	533 4-3	5
	533 4-4	5



Servicio de Cartografía del Ayuntamiento de Madrid
 Gerencia Municipal de Urbanismo
 Vuelo, 1978. Revisión de Campo, 1981. Dibujo, 1981.
 Impresión: Instituto Geográfico Nacional
 2.ª edición autorizada. C.ª Superior Geográfica, s.ª
 Depósito legal: M-40524/81. © S.C.A.M.

Escala 1 : 10.000
 100 0 100 200 300 400 500 600 700 800 900 1.000 Mts.
 Distancia 5 m.
 Proyecta L.T.M.

533 4-2	534 1-2	534 2-2
533 4-3	534 1-3	534 2-3
533 4-4	534 1-4	534 2-4



Escala 1 : 10.000
 0 100 200 300 400 500 600 700 800 900 1.000 Mts.
 Equidistancia 5 m.
 Proyección U. T. M.

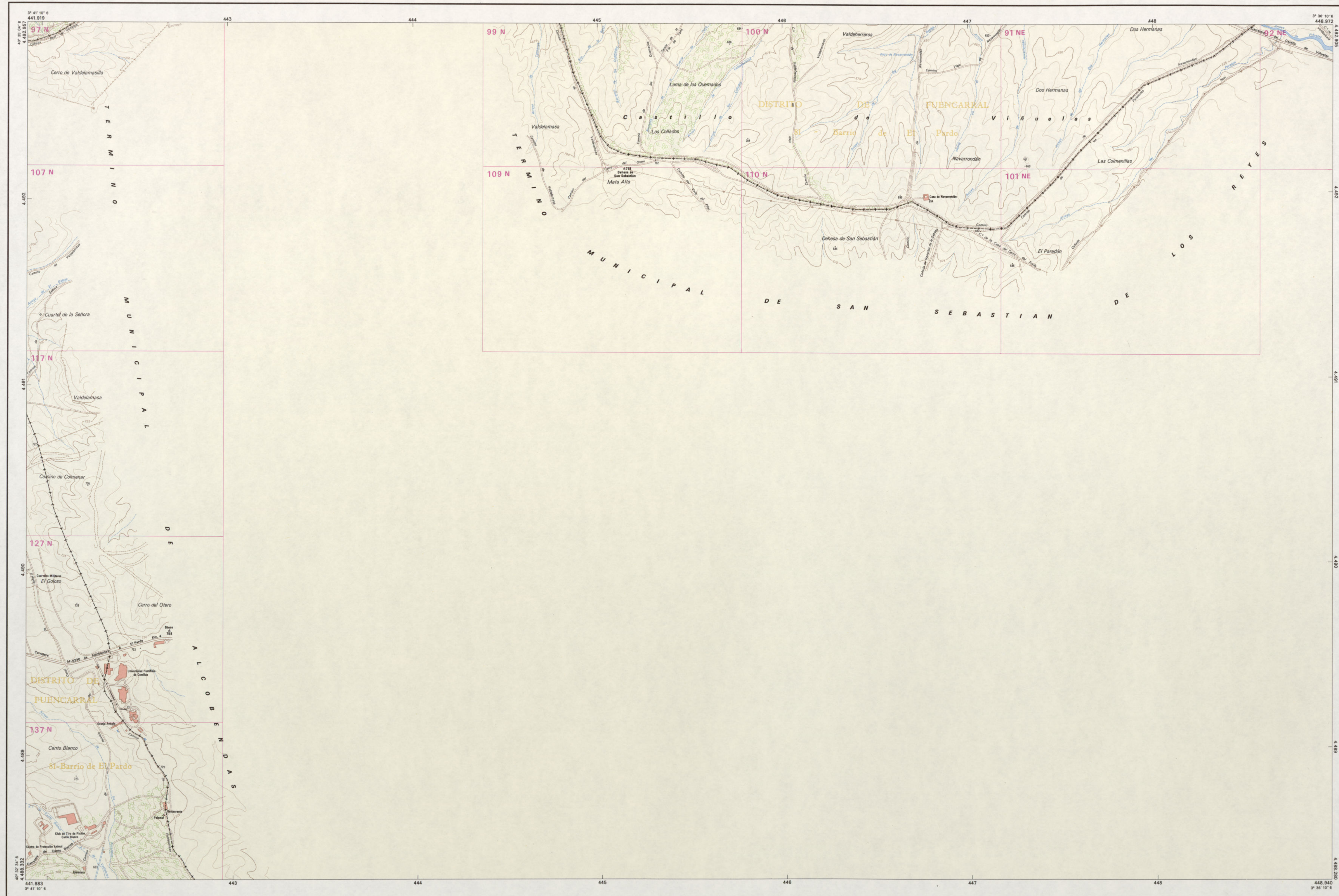
Servicio de Cartografía del Ayuntamiento de Madrid
Gerencia Municipal de Urbanismo
Vuelo, 1978. Revisión de Campo, 1981. Dibujo, 1981-82
Impresión: Instituto Geográfico Nacional
2.ª edición autorizada, C.ª Superior Geográfica, s.ª 87/81
Depósito legal: M-40524/81. © S.C.A.M., 1981

534 1-2	534 2-2	534 3-2
534 1-3	534 2-3	534 3-3
534 1-4	534 2-4	534 3-4



Escala 1 : 10.000
 0 100 200 300 400 500 600 700 800 900 1.000 Mts.
 Equidistancia 5 m.
 Proyección U. T. M.


534	534	
2-2	3-2	
534	534	
2-3	3-3	
534	534	
2-4	3-4	



Escala 1 : 10.000

Ayuntamiento de Madrid

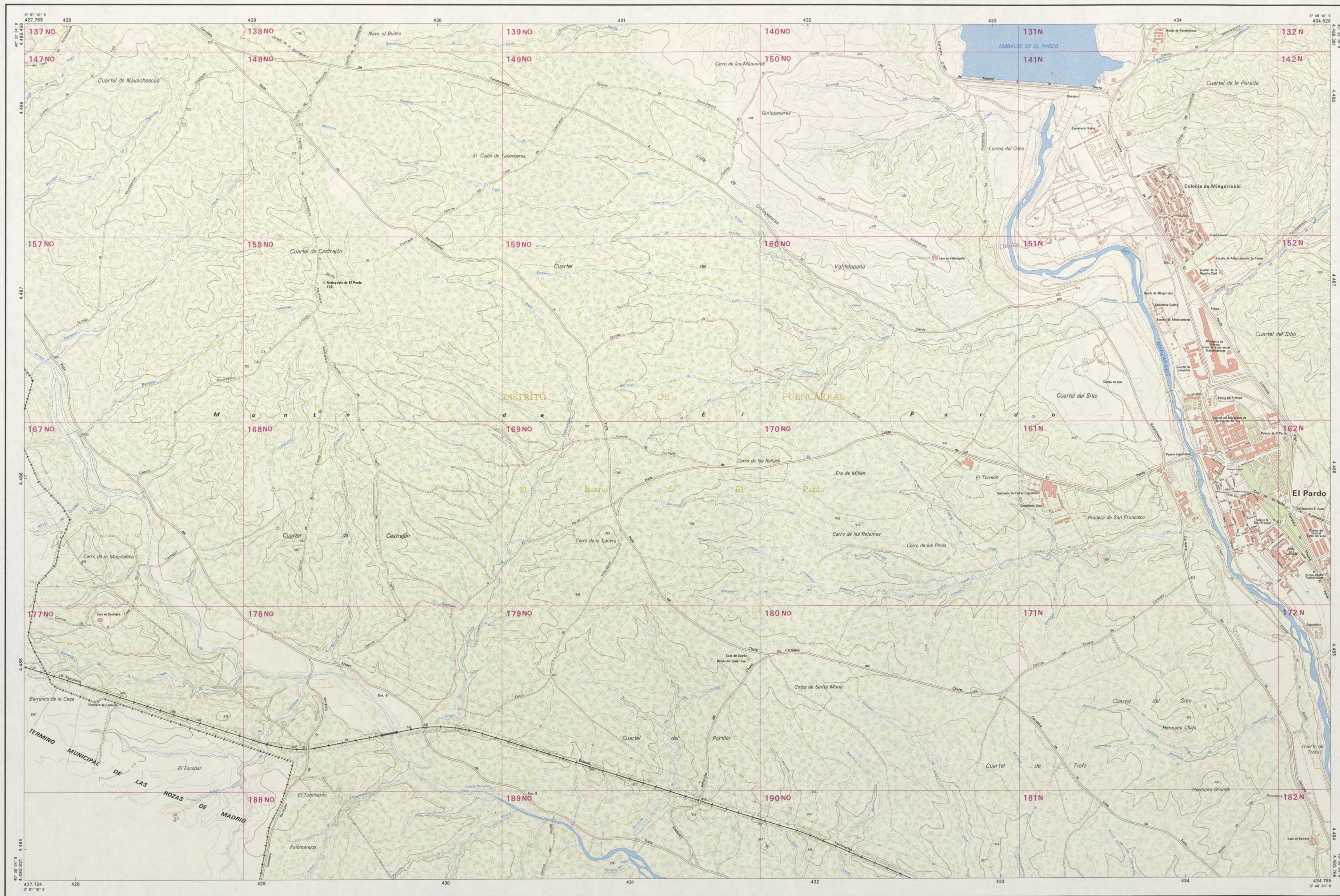
	533 4-3	534 1-3
	533 4-4	534 1-4
		559 1-1



Escala 1 : 10.000

Ayuntamiento de Madrid

533	534	534
4-3	1-3	2-3
533	534	534
4-4	1-4	2-4
559	559	559
1-1	2-1	2-1



Ayuntamiento de Madrid

Escala 1 : 10.000

Equidistancia 5 m.

Proyección U.T.M.

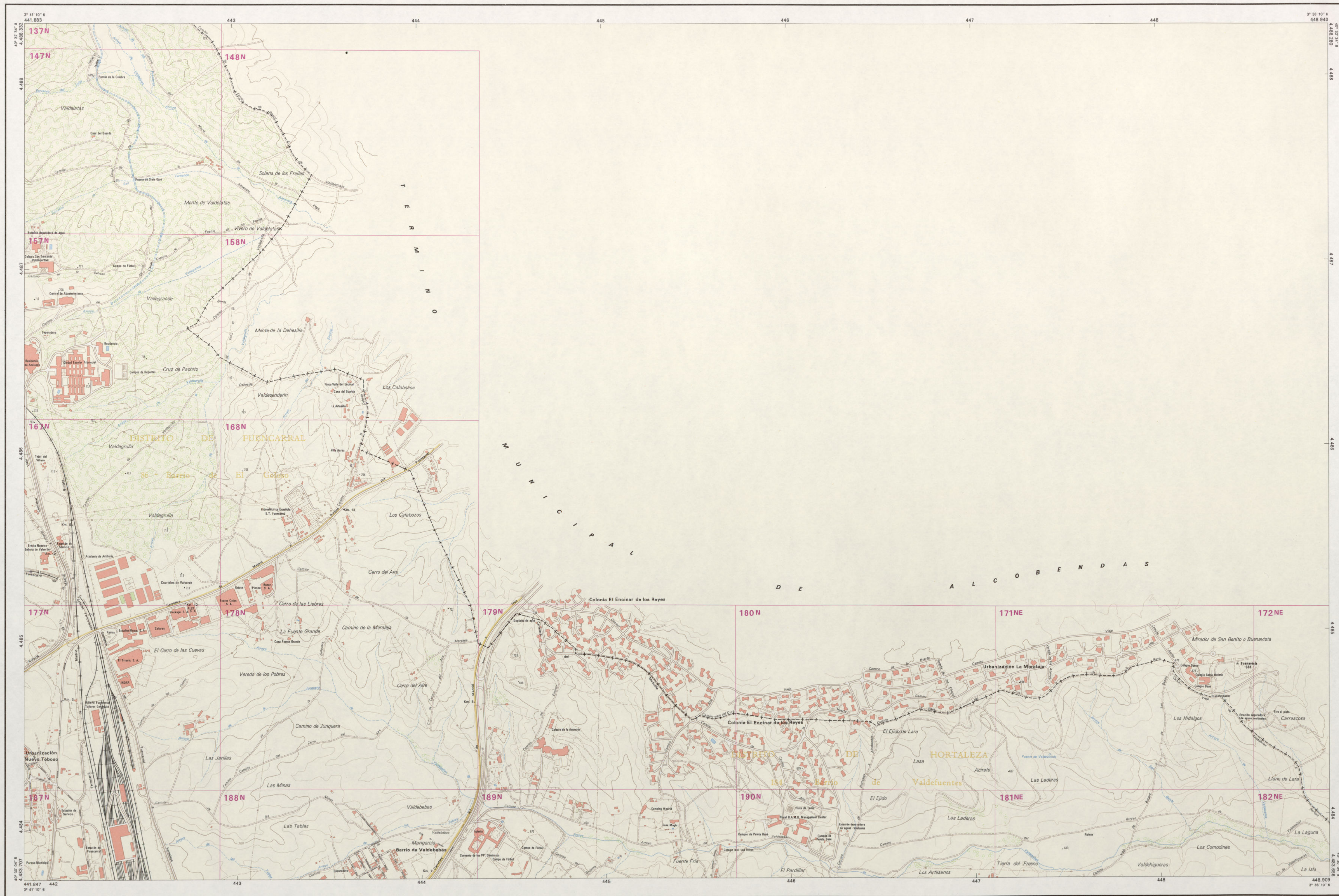
Servicio de Cartografía del Ayuntamiento de Madrid
Gerencia Municipal de Urbanismo
Vista, 1978. Revisión de Campo, 1981. Dibujo, 1981-82.
Impronta: Instituto Geográfico Nacional
2ª edición autorizada. C.ª Superior Geográfica, n.º 87/81
Depósito legal: M. 4024/81. © S.C.A.M., 1981

This is a detailed topographic map of a region in Peru, specifically the Bistritto and Fuentecarrazal areas. The map features a grid system with coordinates ranging from 132N to 187N and 434.826 to 434.854. The terrain is depicted with brown contour lines indicating elevation. Major roads are shown as thick black lines, and smaller roads as thinner lines. Settlements are marked with red dots and labels, including Bistritto, Fuentecarrazal, and various smaller communities like El Romeral, El Calverón, and El Desagüero. The map also shows natural features such as rivers and streams. The overall layout is a standard topographic representation used for navigation and planning.

Escala 1 : 10.000

Equidistancia 5 m.
Proyección U. T. M.

534 2-3	534 3-3	
534 2-4	534 3-4	534 4-4
559 2-1	559 3-1	559 4-1



Escala 1 : 10.000

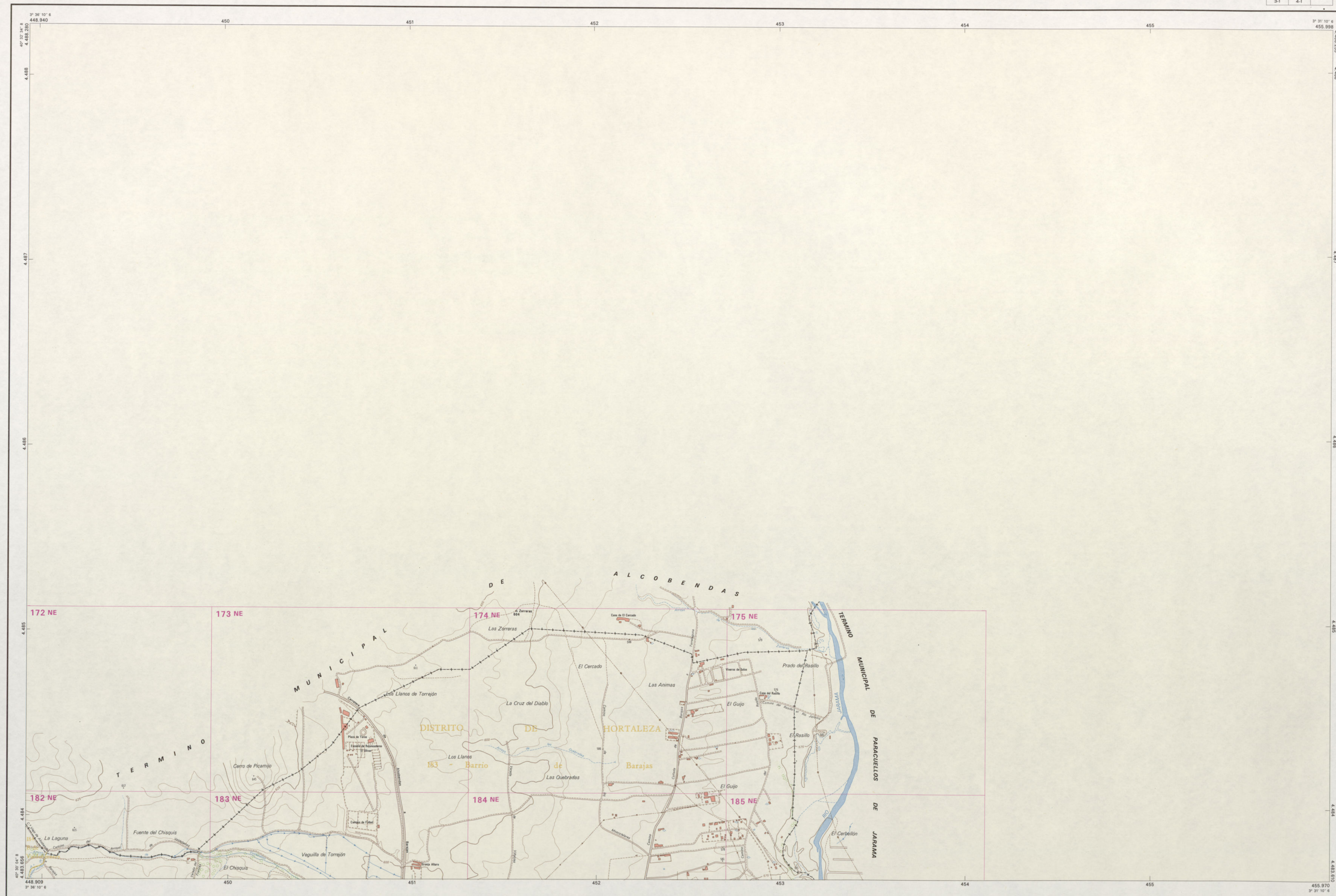
0 100 200 300 400 500 600 700 800 900 1.000 Mts

Equidistancia 5 m

Proyección II. T. M.

Servicio de Cartografía del Ayuntamiento de Madrid
Gerencia Municipal de Urbanismo
Vuelo, 1979. Revisión de Campo, 1981. Dibujo, 1981
Impresión: Instituto Geográfico Nacional
2.ª edición autorizada, C.ª Superior Geográfica, n.º 87
Deposito legal: M-40524/81. © SCAM

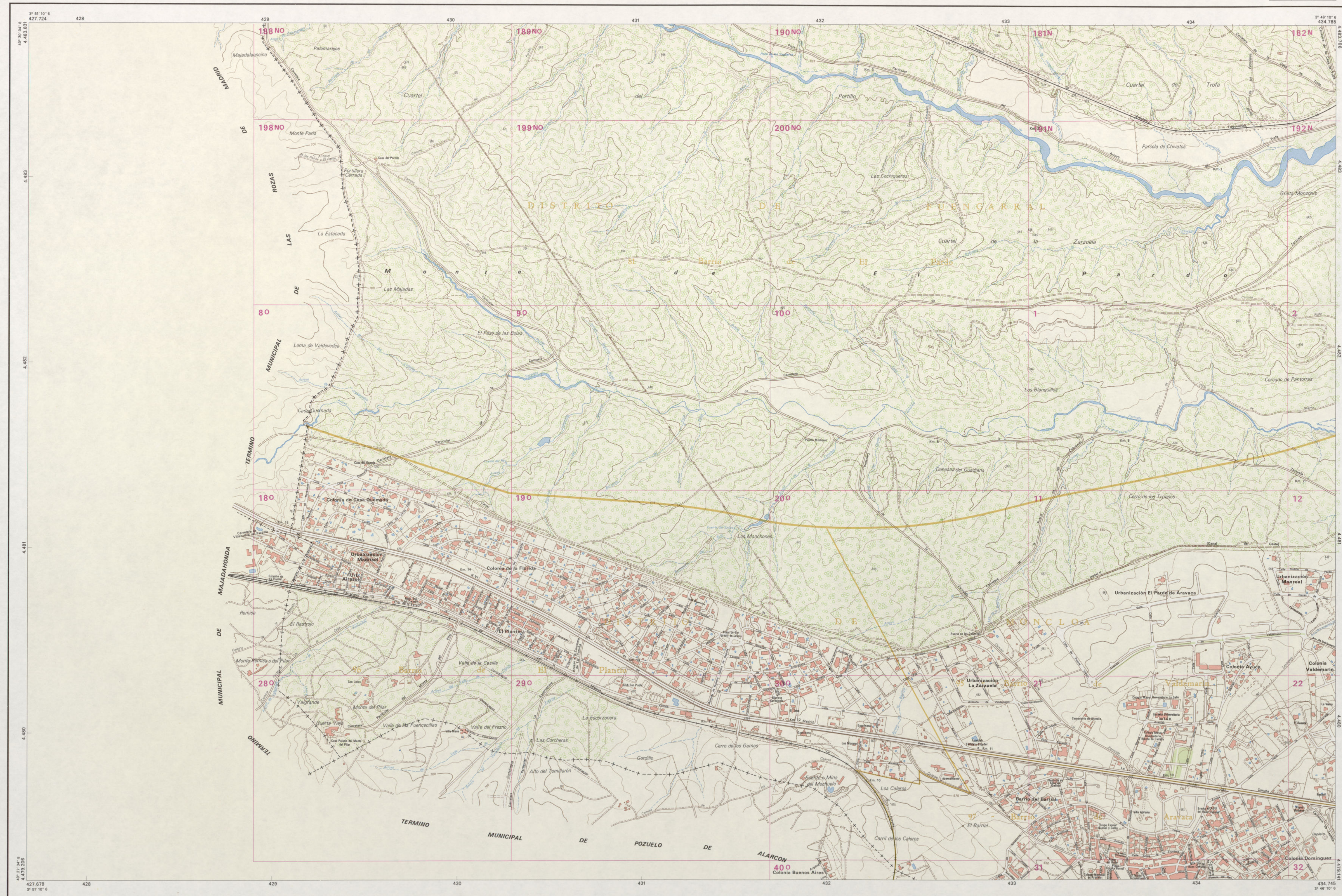
534		
3-3		
534	534	
3-4	4-4	
559	559	
3-1	4-1	



Escala 1 : 10.000

Ayuntamiento de Madrid

533	534	534
4-4	1-4	2-4
559	559	559
1-1	2-1	2-1
559	559	559
1-2	2-2	2-2



534	534	534
1-4	2-4	3-4
559	559	559
1-1	2-1	3-1
559	559	559
1-2	2-2	3-2

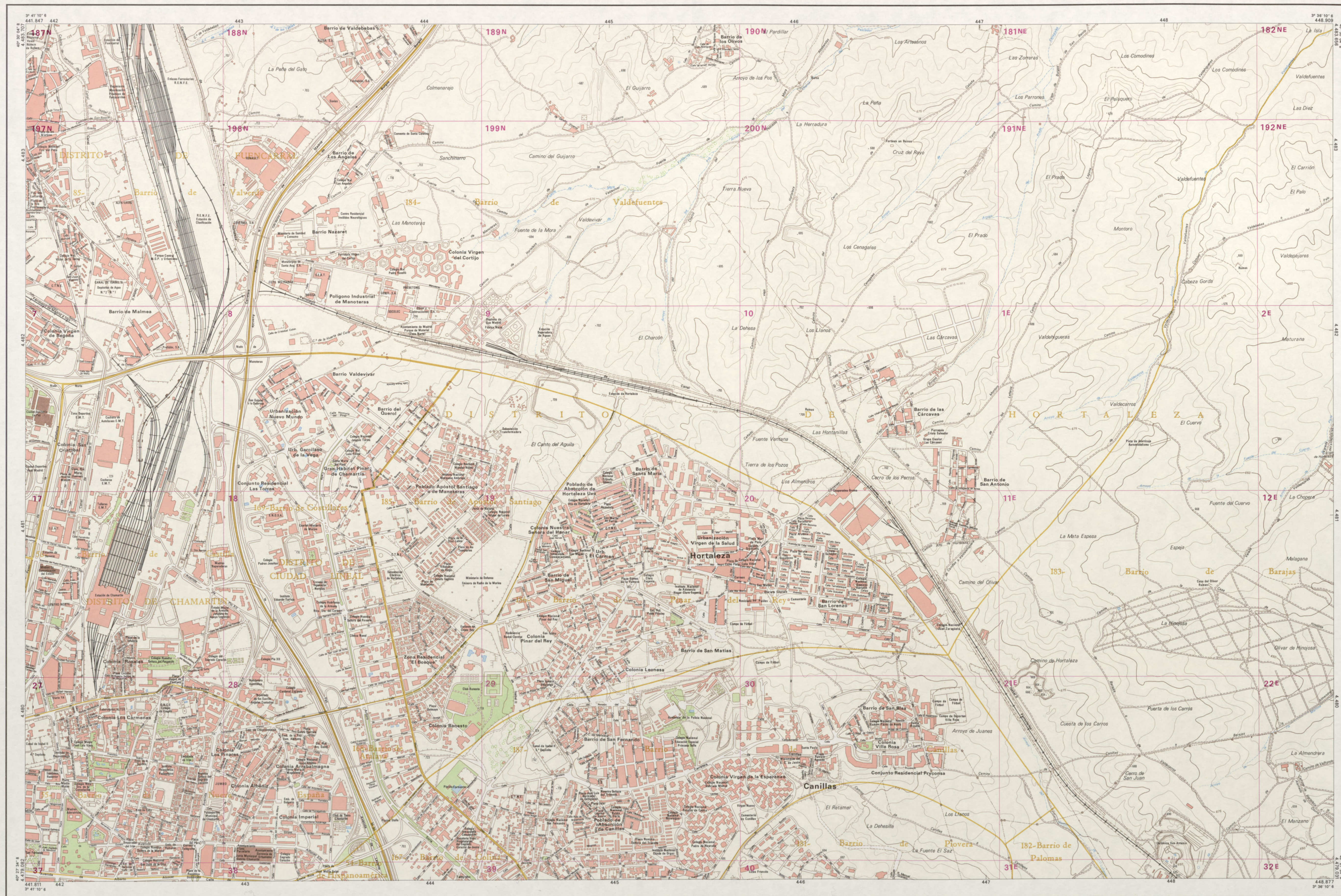


Escala 1 : 10.000

Ayuntamiento de Madrid

Servicio de Cartografía del Ayuntamiento de Madrid
Gerencia Municipal de Urbanismo
Vial, 1978. Revisión de Carta, 1981. Dibujo, 1981-82
Impresión: Instituto Geográfico Nacional
2.ª edición actualizada. C. Topografía Geográfica, n.º 17181
Depósito legal: M-40524/81. © S.C.A.M. 1981

534 2-4	534 3-4	534 4-4
559 2-1	559 3-1	559 4-1
559 2-2	559 3-2	559 4-2

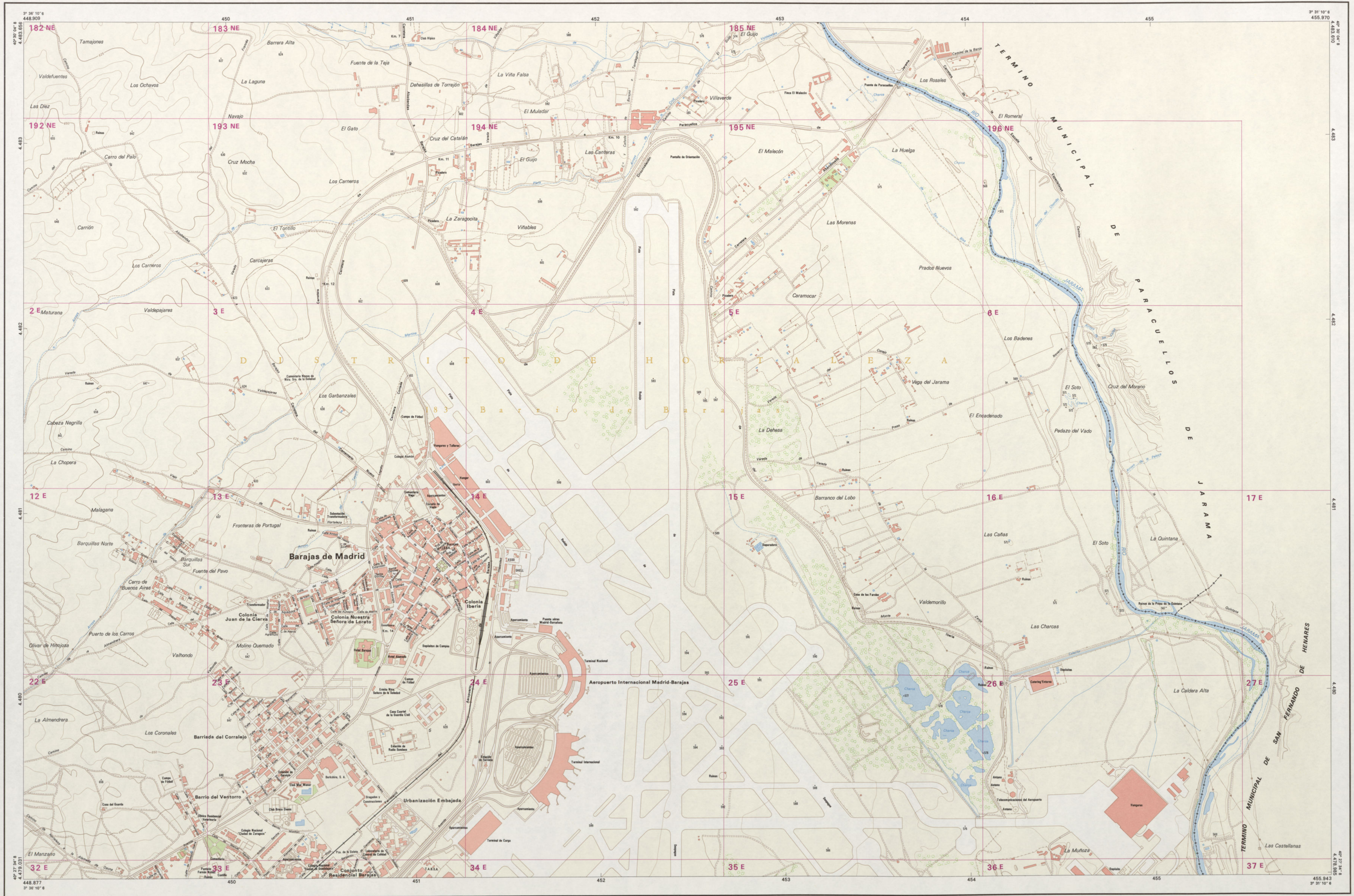


Escala 1 : 10.000

Equidistancia 5 m.

Proyector D. T. M.

534	534
3-4	4-4
559	559
3-1	4-1
559	559
3-2	4-2

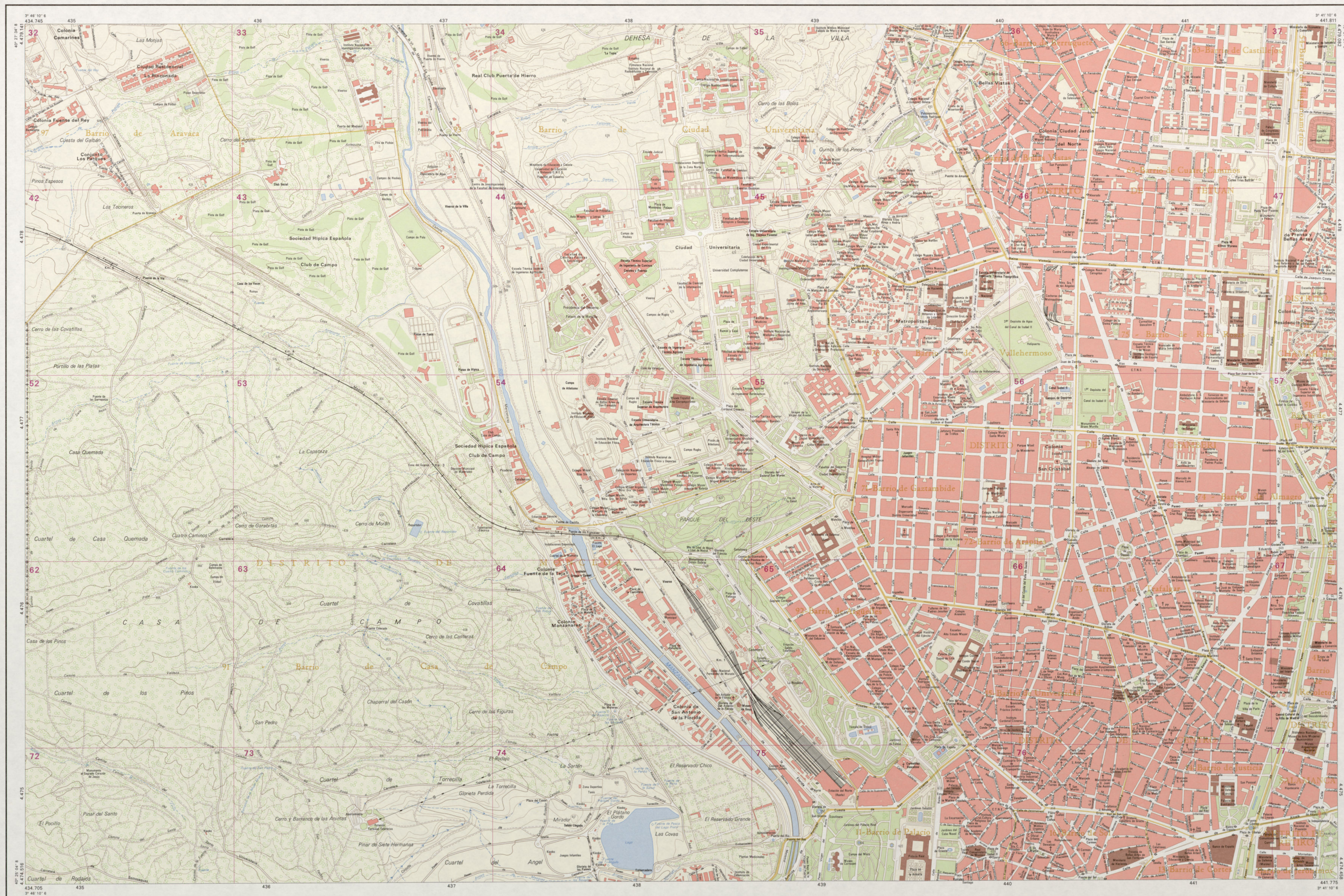


Ayuntamiento de Madrid

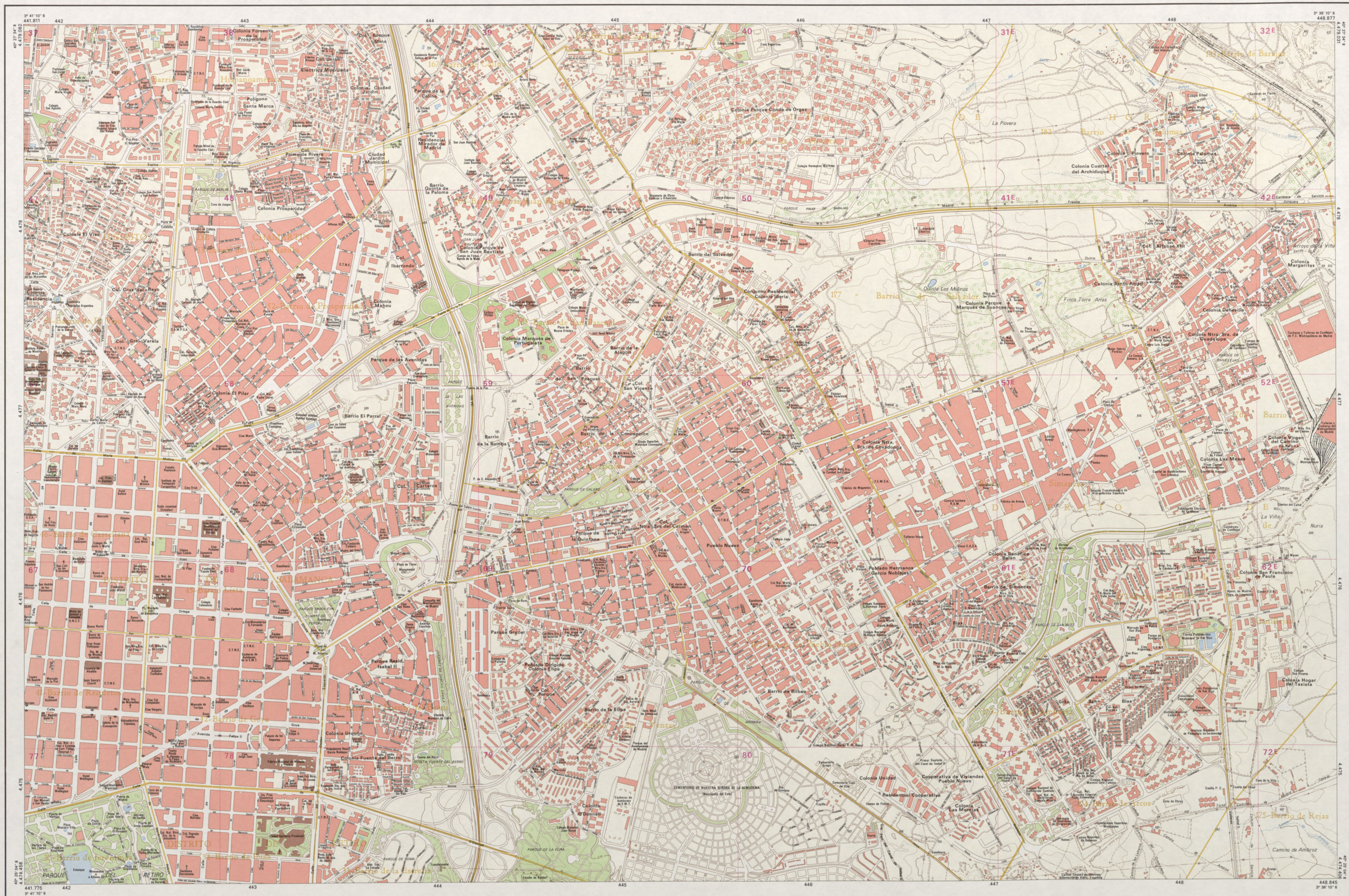
The map displays the District of Monclova, Coahuila de Zaragoza, Mexico. Key features include:

- Arava:** The main urban area, showing various neighborhoods and landmarks.
- Valdecabonde:** A town located south of Arava.
- Casa de Campo:** An area located further south, near the border with Pozuelo.
- Geographical Features:** Rivers, hills, and other natural features are depicted.
- Infrastructure:** Roads, railways, and other man-made structures are shown.
- Administrative Boundaries:** The map indicates the 'TERMINO MUNICIPAL' (Municipal Boundary) and 'TERMINO DE POZUELO' (Boundary of Pozuelo).
- Grid System:** The map is overlaid with a grid of latitude and longitude lines, with coordinates provided along the edges.

559	559	559
1-1	2-1	3-1
559	559	559
1-2	2-2	3-2
559	559	559
1-3	2-3	3-3



559	559	559
2-1	3-1	4-1
559	559	559
2-2	3-2	4-2
559	559	559
2-3	3-3	4-3

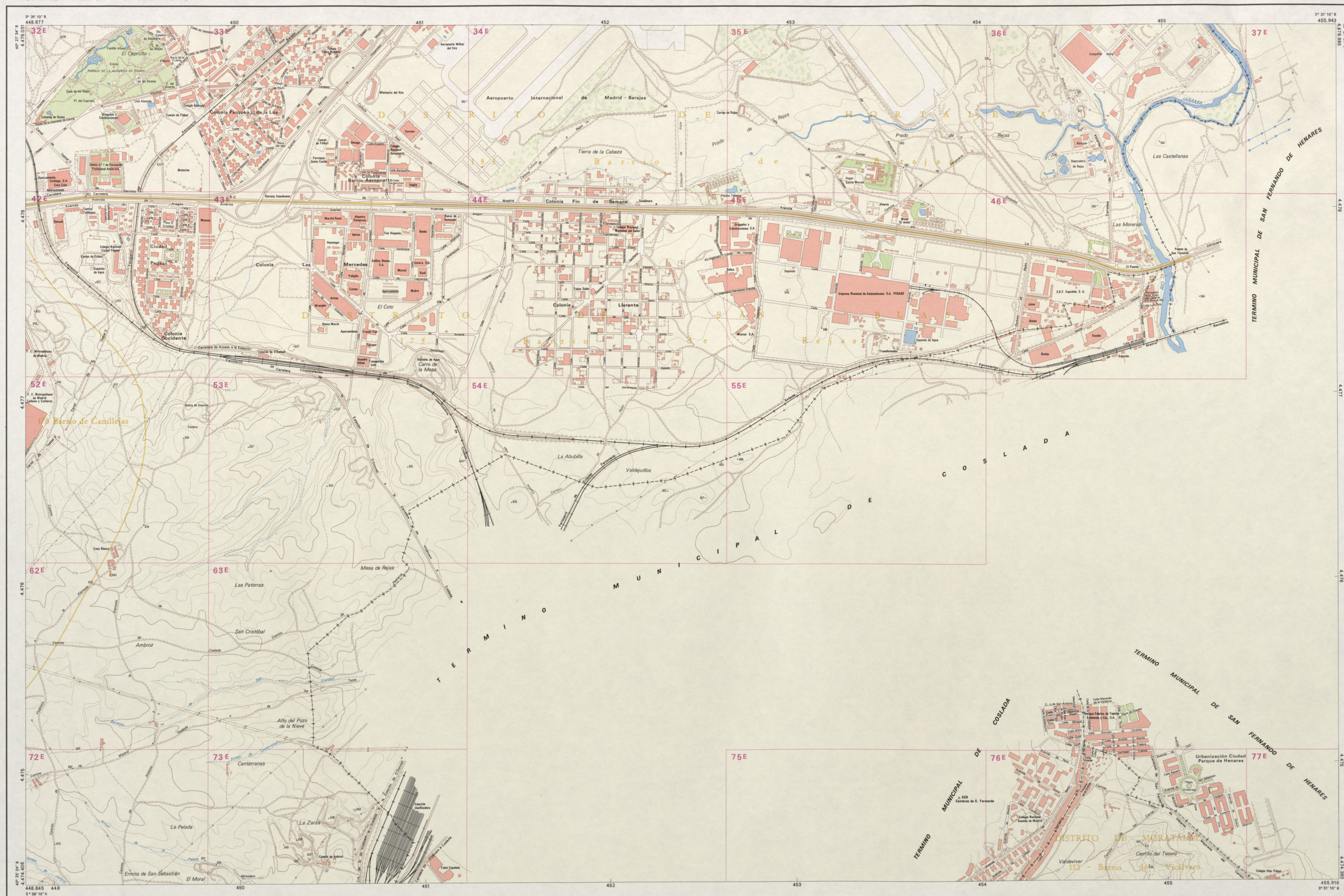



Escala 1 : 10.000

Ayuntamiento de Madrid

Sección de Cartografía del Ayuntamiento de Madrid
Gerencia Municipal de Urbanismo
Vista: 1978. Revisión de Carta: 1981. Hoja: 1981-82
2.ª edición actualizada. C. Superficie: 1.071.811
Deposito legal: M. 40524/81. © S.C.A.M. 1981

559	559
3-1	4-1
559	559
3-2	4-2
559	559
3-3	4-3





Ayuntamiento de Madrid