

CALLE DEL ROLLO

CALLE DEL SACRAMENTO

PLAZA DE LA VILLA

CALLE DEL CORDON

Ayuntamiento de Madrid

LEYENDA

- PRENSA
SUP. 137,85 m²
- CONCEJALES
SUP. 31,68 m²
- OBRAS Y SERVICIOS URBANOS
SUP. 163,37 m²
- CIRCULACION
SUP. 479,40 m²
- CUERPO DE GUARDIA
SUP. 15,10 m²
- CENTRALITA TELEFONICA
SUP. 49,23 m²
- ZONAS COMUNES
SUP. 263,66 m²
- ESCALERAS, MUROS, PATIOS, ETC.
SUP. 778,94 m²



AYUNTAMIENTO DE MADRID

SECCION DE PATRIMONIO

CASA DE CISNEROS
PLAZA DE LA VILLA

FINCA Nº DE ARCHIVO:

53

HOJA PLANO PARCELARIO:

75

DENOMINACION:

PLANTA BAJA

FECHA:

OCTUBRE 1980

ESCALA:

1:100

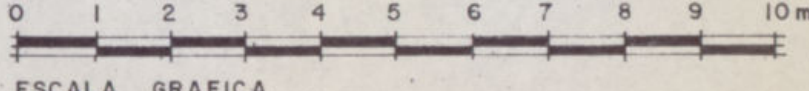
SUSTITUYE AL PLANO:

SUSTITUIDO POR EL PLANO:

HOJA 5 DE 10



ITEASA



0'69-55-19(1)

CALLE DEL ROLLO

CALLE DEL SACRAMENTO

PLAZA DE LA VILLA

CALLE DEL CORDON

Ayuntamiento de Madrid

LEYENDA

- CIRCULACION
SUP 71,44 m/2
- JUBILACIONES
SUP 23,1 m/2
- PERSONAL
SUP 193,45 m/2
- CEMENTERIOS
SUP 116,61 m/2
- CUERPO GUARDIA
SUP 15,03 m/2
- DECANATO DE BENEFICENCIA
SUP 99,50 m/2
- ENFERMERIA
SUP 29,75 m/2
- ZONAS COMUNES
SUP 124,75 m/2
- ESCALERAS, MUROS, PATIOS, ETC.
SUP 1.245,60 m/2



AYUNTAMIENTO DE MADRID (2)

SECCION DE PATRIMONIO

CASA DE CISNEROS
PLAZA DE LA VILLA

FINCA Nº DE ARCHIVO:
53

HOJA PLANO PARCELARIO:
75

FECHA:
OCTUBRE 1.980

ESCALA:
1:100

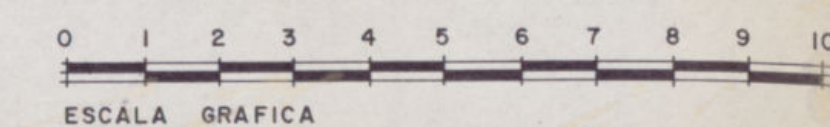
HOJA 6 DE 10

DENOMINACION:

ENTREPLANTA

SUSTITUYE AL PLANO:

SUSTITUIDO POR EL PLANO:



CALLE DEL ROLLO

CALLE DEL SACRAMENTO

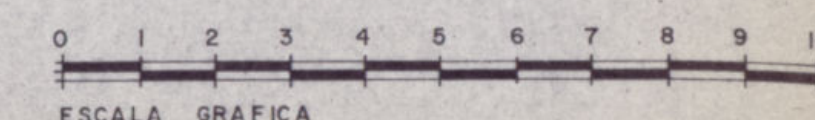
PLAZA DE LA VILLA

LEYENDA

- SANIDAD Y ASISTENCIA SOCIAL
SUP. 176,60 m/2
- DELEGACION DE HACIENDA RENTAS Y PATRIMONIO
Y TECNICA DE VALORACIONES
SUP. 206,90 m/2
- ZONAS COMUNES
SUP. 71,74 m/2
- ESCALERAS, MUROS, VACIOS, ETC.
SUP. 1.463,99 m/2

CALLE DEL CORDON

Ayuntamiento de Madrid



	AYUNTAMIENTO DE MADRID ^{0/69-55-15} (3)	
	SECCION DE PATRIMONIO	
CASA DE CISNEROS PLAZA DE LA VILLA		FINCA Nº DE ARCHIVO: 53
DENOMINACION: PLANTA SEGUNDA		HOJA PLANO PARCELARIO: 75
SUSTITUYE AL PLANO:		FECHA: OCTUBRE 1980
SUSTITUIDO POR EL PLANO:		ESCALA: 1:100
		HOJA 8 DE 10