

Señ. Reedificax ma Casa
en la Calle del Conde de
Baxasax junto a Puertacerrada

1784.

1^a 50 — 20.

1784

Mr. Lescarbot
en la Calle de San
Bernardo, junto a la Puerta de San
Bernardo



Para despachos de oficio quatro m^{tes}.

1-50-20

SELO QUARTO, AÑO DE
MIL SETECIENTOS OCHENTA
Y CUATRO.

D^{ho} Adrian Antonio Sanchez Panxe
 no S. al Rey nro S. su Notario pp. App^{co}
 del Colegio Policia Limpieza y Empeñados de las
 Calles desta Villa de Mexico. Doy fe quoy dia
 de la fecha estando en la Casa que se relaciona en el
 sumario memorial sitas en la Calle Coma de Bara
 las ha en esguima y buelben ala casa, propias
 de D^{ho} Pasqual de las fuentes, barrios de Puerta Cerrada.
 El Sr. D^{ho} Antonio Maria de Bustamante Ca
 vallero Capitulax desta misma Villa, Comisario y m.
 teniente del quaxtal titulado de S^{to} Miguel. mediante la
 ausencia del Sr. D^{ho} Josef Clemente de S^{to}. que tambien es
 Inoual Cauallero Capitulax y Comisario en proprie
 dad del citado Quaxtal, con asistencia de mi el presente
 no y de D^{ho} Juan Garcia de Lama Thement de distradu
 gual de oho Policia, D^{ho} Matheo Guill haquinto co y
 mro de obra en esta en pua da villa y Thement de
 que lo es maior de ella y sus fuentes, por esta ausencia
 de D^{ho} Pasqual y D^{ho} Francisco Puerto tambien mro
 de obra en esta Corta a cuya direccion parece a de con
 rex la nueva construccion de ohas Casas como lo comu
 nica el Plan o Diseno que a compaña al referido de
 sumario memorial. firmado al presente por el mismo mro
 D^{ho} Fran. Puerto. Mandó S. S. el referido S. D^{ho} An
 tonio Maria al emenciado D^{ho} Matheo Guill hechar las
 caxadas y m^{tes} de las fachadas de ohas Casas. Y en su obo
 de c^{on} m^{te} en esta y Thement de presenta el ynsinuado diseno. asi
 lo executo no mandando los apuntes y haciendo los a ohas

1
 2
 3
 4
 5
 6
 7
 8
 9
 10
 11
 12
 13
 14
 15
 16
 17
 18
 19
 20
 21
 22
 23
 24
 25
 26
 27
 28
 29
 30
 31
 32
 33
 34
 35
 36
 37
 38
 39
 40
 41
 42
 43
 44
 45
 46
 47
 48
 49
 50
 51
 52
 53
 54
 55
 56
 57
 58
 59
 60
 61
 62
 63
 64
 65
 66
 67
 68
 69
 70
 71
 72
 73
 74
 75
 76
 77
 78
 79
 80
 81
 82
 83
 84
 85
 86
 87
 88
 89
 90
 91
 92
 93
 94
 95
 96
 97
 98
 99
 100
 101
 102
 103
 104
 105
 106
 107
 108
 109
 110
 111
 112
 113
 114
 115
 116
 117
 118
 119
 120
 121
 122
 123
 124
 125
 126
 127
 128
 129
 130
 131
 132
 133
 134
 135
 136
 137
 138
 139
 140
 141
 142
 143
 144
 145
 146
 147
 148
 149
 150
 151
 152
 153
 154
 155
 156
 157
 158
 159
 160
 161
 162
 163
 164
 165
 166
 167
 168
 169
 170
 171
 172
 173
 174
 175
 176
 177
 178
 179
 180
 181
 182
 183
 184
 185
 186
 187
 188
 189
 190
 191
 192
 193
 194
 195
 196
 197
 198
 199
 200
 201
 202
 203
 204
 205
 206
 207
 208
 209
 210
 211
 212
 213
 214
 215
 216
 217
 218
 219
 220
 221
 222
 223
 224
 225
 226
 227
 228
 229
 230
 231
 232
 233
 234
 235
 236
 237
 238
 239
 240
 241
 242
 243
 244
 245
 246
 247
 248
 249
 250
 251
 252
 253
 254
 255
 256
 257
 258
 259
 260
 261
 262
 263
 264
 265
 266
 267
 268
 269
 270
 271
 272
 273
 274
 275
 276
 277
 278
 279
 280
 281
 282
 283
 284
 285
 286
 287
 288
 289
 290
 291
 292
 293
 294
 295
 296
 297
 298
 299
 300
 301
 302
 303
 304
 305
 306
 307
 308
 309
 310
 311
 312
 313
 314
 315
 316
 317
 318
 319
 320
 321
 322
 323
 324
 325
 326
 327
 328
 329
 330
 331
 332
 333
 334
 335
 336
 337
 338
 339
 340
 341
 342
 343
 344
 345
 346
 347
 348
 349
 350
 351
 352
 353
 354
 355
 356
 357
 358
 359
 360
 361
 362
 363
 364
 365
 366
 367
 368
 369
 370
 371
 372
 373
 374
 375
 376
 377
 378
 379
 380
 381
 382
 383
 384
 385
 386
 387
 388
 389
 390
 391
 392
 393
 394
 395
 396
 397
 398
 399
 400
 401
 402
 403
 404
 405
 406
 407
 408
 409
 410
 411
 412
 413
 414
 415
 416
 417
 418
 419
 420
 421
 422
 423
 424
 425
 426
 427
 428
 429
 430
 431
 432
 433
 434
 435
 436
 437
 438
 439
 440
 441
 442
 443
 444
 445
 446
 447
 448
 449
 450
 451
 452
 453
 454
 455
 456
 457
 458
 459
 460
 461
 462
 463
 464
 465
 466
 467
 468
 469
 470
 471
 472
 473
 474
 475
 476
 477
 478
 479
 480
 481
 482
 483
 484
 485
 486
 487
 488
 489
 490
 491
 492
 493
 494
 495
 496
 497
 498
 499
 500
 501
 502
 503
 504
 505
 506
 507
 508
 509
 510
 511
 512
 513
 514
 515
 516
 517
 518
 519
 520
 521
 522
 523
 524
 525

*Fachada de una Casa que D.ⁿ Pasqual delas Fuentes propone reedificar en la Calle del Conde de Barajas, que vuelve a la Plazuela de este
 título y ala Calle de la Pasa.*



Calle del Conde de Barajas.

Informado á Madrid en 31 de Marzo del 784.

Ventura Rodriguez

En

1-50-20

Mar^a. 170
N^o. 243.

2
J. M. S. 3

U. 3124. 1784

Insult^{to}

Informe el
Reo. Commis.
de Puente
de Maestros
maior



Informe el Sr. D. Juan de
 Rivas y Comis.
 de la Real
 Academia de
 San Fernando
 de Pintura
 y Escultura
 de Madrid
 al Sr. D. Juan de
 Rivas y Comis.
 de la Real
 Academia de
 San Fernando
 de Pintura
 y Escultura
 de Madrid
 en 1777.

At. V. T. T. sup.^{ca} leixoa en
Ytmo. S. or atención alo expuesto conceder
le la licencia para su redificoy.
con la de Palengues y meucuy.
Consequencia de Materiales como es

costumbre en las demas
bras de esta clase, en que
civilia m^{ra}. Madrid y
Cienso 30 de 1784.

Pagual a las Fuentes

del acuerdo anterior, he reconocido la
Casa, que el memorial predice, y el diseño
adjunto que se presenta para la Construc-
cion de su fachada; y no hallo incombeni-
ente en que VS conceda à este interesado
la licencia que solicita, observando que
la linea de la planta que hace fachada
y es la principal à la Calle del Conde de

Barajas, se retalle, y corte tres pies, y
medio hacia su fondo en el ángulo sali-
ente que tiene à la nominada calle
que està à la distancia de ochenta pies
Contando desde el ángulo, y entrada por
puerta cerrada, quedando de este modo
lo mas regular siendo lo que se debe se-
gun policia con el fin de dejarla lo-
mas lineal para el transito del publico
y de este modo queda su luz de quince
pies, igual a la que tiene por su entrada
de puerta cerrada, resultando de esta
operacion que es forzoso el hacerla por-

Dex de Sitio el interesado en los dos
triangulos que forman sus lineas, dosci-
entos cinquenta y nueve pies Superficie
lej. à beneficio de esta Villa. Y por lo q.
Corresponde à su fabrica se debera ob-
servar que las medianexas queden de
dos pies, y el grueso tomándose de cada
Cara un pie que es lo que le corresponde
Construyendose de cuenta de ambos due-
ños confinantes, ò medianexos en caso de
necesidad. Al mismo tiempo que se cons-
truia la fachada de que se trata, la q.
deberia ser con arreglo al diseño que se
manifiesta, y el grueso en su planta vasa

de tres pies, y su elevacion ataxa en todas sus alturas
con las impostas, y alero de la Casa N. A. calle de la Pasca
à cuius altura debexa quedax el alero: Y se executara de ma-
dexa labrada à sacino, con sus Modillones proporcionados las
solera, tocadura, y Corona moldadas, dejando puesto en el
su Canalon para recoger las aguas de los Cubiertos. Del
mismo modo se deberia obrar en la fabrica de la fachada
el construir los cerramientos de las puertas, y ventanas de
arcos alintelados de fabrica, y en la linea del pabim.^{to} de su
fachada, ò lo que es el piso de la calle las losar que es cos-
tumbre de piedra verroqueña Solida y de buen grano de
tres pies de ancho, y medio de grueso. Tambien quando se
halle la fachada elevada vara y media sobre la Superficie
del pabim.^{to} de la calle, deberia este interesado dar aviso
a V. Ma.^{da} à fin de que se sirva mandar reconocer, y otros dos
iguales avisos y reconocimientos se deberan practicar el
uno quando este mediada, y el ultimo à los remates, para
que se verifique y Conste à V. Ma.^{da} haberse obrado lo que
tenia a bien determinar. Executada la expresada obra
logra el pp.^{to} quitar la fealdad que causa el angulo Saliente
à la insinuada calle, y quedax conforme à Policia, y con bu-
en aspecto el todo de ella. Que en quanto debo informar Ma-
drid, y Febrero 20. de 1781.

Maestro Guill


Ayuntamiento de Madrid

Enterado de lo que resulta de la antecedente Informe

y testimonio que le acompaña, no se me ofrece reparar
en que V. S. V. conceda á D.ⁿ Pasqual de las Fuentes
la licencia que solicita para fabricar la Casa, con
arreglo al Plan que se presenta. Madrid 26 de
Febrero de 1784.

Antonio Maria de
Bustamante y Ruiz

Mad. 2 de Mayo de 1784 -
enrty

Puelta este Expediente al mismo D.ⁿ Mateo
Guil Seniente Alfo. mayor para que diga
el valor del Sitio que deve quedar á benefi-
cio del Público, para que conve, y se le pueda
satisfacer al Interesado.

Cumpliendo con lo que se manda en el Decreto an-
terior su fha dos del presente, á efecto que diga el
valor del Sitio que ha de quedar á beneficio del
pp.^o para satisfacer al Interesado; Debo decir

que el precio de cada un pie en la calle que se
menciona como resulta de los antecedentes, que es la
del Conde de Barajas, debe ser el de diez y siete
rs., importando la cantidad de Quatro mil, quatro
cientos tres rs. V. los doscientos cincuenta y nueve
pies quadrados superficiales que resultan à favor del
enunciado pp. Que es quanto puedo decir Madrid. y
Marzo 3 de 1781.

Matheu Gual


Madrid 4 de Marzo de 1784.

Enm. Ay. 80

Mediante aque en un expediente igual,
causado el año de 1782 à instancia de D.
Pablo Xonri Apod. del Sr. Marques de Iruja
para reedificar una Casa inmediata
ala que se trata, valor el Mto. mayor
D. Ventura Rodriguez cada pie de sitio
en doce r. v. n. Pareciere ambos para q.
en su Vista informe lo que le ofrez-
ca, y parezca, acerca de la diferencia

*De precios que se advierte de esta, à aquellas
valuaciones*



Y^{mo} or

Cumpliendo con el acuerdo antecedente sobre que infor-
me lo que se me ofreciere, y pareciere à cerca de la di-
ferencia de precios que se advierte en el que há dado el
Teniente de Maestro mayor de Madrid D. Mateo
Guill, de diez y siete r.^s à cada pie del sitio que se toma
à beneficio del Publico del de la casa que va à reedifi-
car D.^r Pasqual de las Fuentes en la calle del Conde
de Barajas, mediante à que en un expediente igual
causado à instancia de D.^r Pablo Urones, Apode-
rado del S.^{or} Marques de Estepa para reedificar
una casa inmediata à la de que se trata value
yo cada pie del sitio que fue conveniente à poli-
cia se le agregase à doce r.^s cada pie, Debo decir:
Que à los sitios se les da el valor con respecto
no solo à su situacion por lo mas, à menos dis-
tante del centro del comercio (que es lo que mas
se estima) sino con atencion à sus calidades par-
ticulares de ventajas, y desventajas que le hacen
mas, y menos apreciable, de que se sigue que un
sitio contiguo à otro varian los dos en el precio se-
gun la diversidad de sus respectivas calidades: Por
cuya razon el cedido por U.S.V. à dicho S.^{or} Mar-
ques es su justo valor en cada pie el de doce r.^s
Vellon por estar escondido en calle estrecha,

tos superficiales de sitio que se toman de la casa del expresado D.^{no} Pasqual de las Fuentes, que al respecto de catorce \times vñ que en este parage es el justo valor de cada pie atendidas sus calidades en el estado actual, importa seis mil quinientos setenta y seis \times y medio de vñ que la causa publica debe satisfacer al expresado D.^{no} Pasqual, y las lineas de las fachadas que han de describir, y contener la expresada casa deben constar, y fijarse en esta forma: En la de la Calle de la Pasa que corre recta desde el punto de la medianeria de las casas num.^o 4 de este interesado con la del num.^o 5. hasta otro punto que está, ó se ponga, donde la misma linea prolongada va á cortar un pie, y nueve dedos de la esquina de la casa n.^o 4, manz.^{na} 169, á la entrada de la Calle del Conde de Barajas se mediran sesenta y seis pies y medio q.^e es la extension que debe tener esta fachada comprendiendo la del num.^o 4, de cuyo termino volvera otra linea en angulo recto con la antecedente de tres pies, y de su extremo se tirara otra recta AB que ha de constituir la fachada á la misma Calle del Conde de Barajas que terminará á los ciento quarenta y cinco pies en el angulo que hace esta casa con la Plazuela de Dho. conde, quedando en este parage de ancho á la boca calle diez y ocho pies y tres quartos libres, de cuyo angulo ha de correr por la Plazuela la linea que cerrará con el punto de medianeria de la cochera con cinquenta pies y tres octavos, y segun dichas lineas se elevaran las tres fachadas de dicha casa con arreglo al Dizeño presentado para la de la Calle del Conde de Barajas, pero dejando iguales los pilares de los extremos de ella, de suerte que haya siete pies desde cada angulo al medio vertical de las extremas ven-

tan as inmediatas, repartiendo las intermedias en partes iguales que bienen à caber diez pies catorce dedos y dos tercios de uno à otro como va figurado con tinta roja en el Dibuño presentado, siguiendo las alturas de loz pisos, y del alero con las respectivas de la expresada casa n.º 4 de la calle de la Pasa, que como queda dicho es del propio Dueño, y las ventanas todas equidistantes en cada fachada, y con symetria, cerrando las alturas de sus luces con arcos lintelados de fabrica, y no con humbrales de madera à la parte exterior, debiendo seguir el piso principal de la casa n.º 4 de la calle de la Pasa à nivel generalmente, para que las cinco ventanas del extremo de la fachada principal que figura el Dibuño mas vastas que las que siguen la misma linea queden iguales à las demas; y el alero sem madera labrado à saetino con sus canecillos, ò moldillones de proporcionado cuerpo à coronar las tres fachadas, con su solera, tocadura, y corona de medio pie de alto moldadas, dejando puesto en todo el su canalon para recoger las aguas del cubierto; y de vago al piso de la calle en toda la extension de las tres fachadas se deben poner las losas que es costumbre de piedra verroguena solida de tres pies de ancho, y medio de grueso: y las resas que se pongan en las ventanas del quarto vago en la calle de la Pasa, y à la Plazuela, y fachada principal del quarto entresuelo, no han de resaltar del vivo de la pared mas que cinco dedos en su planta, y las de dha. fachada principal, que por el descenso de la calle

8
careciendo de las luces, ayres, y anchuras de que goza el casi
inmediato de la Plazuela de la fuente de Puerta Cerrada, don-
de D.ⁿ Feodoro Ardemans con seis de los Arquitectos mas ha-
biles que habia à fin del año de 1718, señala à cada pie el
precio de los mismos doce r.^s. El expresado de D.ⁿ Pasqual
de las Puente tiene igualdad al antecedente en lo que com-
prende la expresada calle en calidad, y precio, y en la par-
te que corresponde à la calle de la Pasa es inferior, pero
la parte que vuelve à la Plazuela del Conde de Barajas
es, no obstante mirar al Norte, mas despejada, con bue-
nas luces, y ayres, que es la unica razon para estimar este
sitio en mas precio que el expresado del S.^{or} Marques de
Estepa, por la qual el justo valor de cada pie del sitio que
se necesita tomar à beneficio del Publico, y su policia es ca-
torce r.^s v.^m en su actual estado, y circunstancias, y no los
diez y siete regulados por el Geniente, debiendose tener
à la vista que despues de fabricada la casa suvirà el
valor de su sitio à mayor estimacion por las ventajas que
va à recibir con el ensanche de la Calle.

Debo hacer presente à V. S. D. que à este justo reparo
correspondiente à la Economia, se ofrece otro de mayor im-
portancia tocante al Arte, y à la Policia, y es: que ha-
llandose la Calle obligua con un angulo que la imperfec-
cion como al medio de su longitud, y en disposicion con este
motivo de dejarla recta, como esta mandado por el Rey en
el Art.^o 53 de la Instruccion de Intendentes, y que consta
à V. S. D. encarga el consejo la observancia, se falta
à esta, y no se remedia la imperfeccion por el informe


del Teniente, pues debiendo entrar la línea de la fachada de la casa que se va á fabricar desde dicho ángulo ocho pies y medio dentro del sitio, como con la línea encarnada AB demuestra el adjunto plano, no entra mas que tres, quedando todavía los cinco y medio restantes saliendo el dho. ángulo distinguido con líneas pagizas, el qual produce una irregularidad notable á la calle, y á la fachada de la casa, en cuyo interior queda la misma irregularidad, mal repartimiento de las piezas, y mala forma de construcción para la firmeza de la fabrica; y construyendose la fachada recta AB conforme á dho. plano, queda en disposición de seguir tambien recta la línea de la hazienda opuesta, continuando la de la casa nueva de dho. Ex.^{mo} S.^{or} Marques de Estepa quando se reedifique la casa vieja contigua que sale á la Plaza de la fuente de Puerta Cerrada, como indica en el plano la línea de puntos encarnada CD; y de una calle sumamente fea que tenia tres corcovas, ó ángulos, quedará hermosa, y derecha, y se demuestra: que el informe del Teniente de Maestro Mayor es desarreglado no solo en quanto al señalamiento del precio del sitio, sino en lo principal de las Reglas de Policia.

De todo lo expresado se sigue que sirviendose V.S.V. aprobar este mi informe, y mandar que conforme á él se egecute la obra, quedan á favor del Publico quatrocientos sesenta y nueve pies y tres quar-

del Conde de Barajas dan al sotano, deben quedar en las
mochetas de la canteria: Y debo advertir que en el Diseño
biene equivocada la delineacion del declivio del terreno,
que debe ser para que la casa nueva ate con las alturas
de la vieja, como va delineado en el mismo Diseño con
tinta roja, por cuya razon sera diferente el aspecto del
quarto vaso que ha de unir con el de la Calle de la Pasa
del que biene figurado en el Diseño: Debiendose observar
que la pared de medianeria que divide esta casa de las
contiguas se fabrique de materia incombustible donde no
la haya, de dos pies de grueso, aunque sea de cañones de
tierra, pilares, y cintas de fabrica de ladrillo con su cimi-
ento de mamposteria para precaver la comunicacion del
fuego en casos de incendios: Y en habiendose elevado la
fabrica vara y media sobre el piso de la Calle, dara' avi-
so este interesado à V.S.N. que se ha de servir mandar la
reconocer, y otro igual aviso y Reconocimiento se debera
practicar en estando la obra à los remates, à fin de que se
verifique y conste à V.S.N. haberse observado exactamen-
te lo que se sirva determinar. Madrid 31 de Marzo de 1784.

Madrid 1.º de Ab. de 1784. Ventura Rodriguez
Instructo

Concedere la licencia que se pide para la
Construccion de esta obra con arreglo
entodo al que propone el Alfo. mayor

en su informe antecedente; y pare a la
Junta de Propios y Arrendamientos para que
disponga se le pague al Interesado el va-
lor del Sitio que se le toma conforme a lo
Resuelto por el Cons.


Madrid 1.º de Abril de 1784.


En Junta de Prop-

Librense los 62576 r. y m. p. de v. importe
del Sitio de estas Casas que se toma á beneficio
de Público, contra el fondo Común de
Seras, y Propios, conforme a lo Resuelto por
el Cons. en estos particulares en su C.º.
de 3 de Junio de 1772.




10



en su informe antecedente, y pare a la
Junta de Propios y Avituallamientos para que
disponga se le pague al Intendente el va-
lon del vino que le comra conforme a los
tasas por el Cons.


Madrid 1. de Mayo de 1784

En nombre de S. M.

Levante con 63576 r. y m. P. a. S. M. Inten-
del vino de venta para que se comra al Inten-
del Publico, coniza el fondo Comunal de
S. M. y Propios, conforme a los Tasas por
el Cons. en esos particulares en su Cons.
a 3 de Mayo de 1784


Plano del contorno exterior de la Casa de D.ⁿ Pasqual de las Fuentes en la forma que se debe reedificar por la Calle del Conde de Barajas, y su Plazuela, y por la de la Pasa, en la Manz.^a 170, n.^o 2 y 3, viéndola con la N.^a 1, que es del propio dueño: a que acompaña el correspondiente informe, á consecuencia de por Acuerdos de Madrid de 31 de Enero, y 1 de Marzo de este año de 1784 =

Calle de la Pasa.

Casa de la Dignidad
Arzobispado. P.^a 1.

Manz.^a 175.

Ventura Rodríguez

Num. 4.

Casa de D.ⁿ Pasqual de las Fuentes que

se

á reedificar.

Num. 3.

Num. 2.

Plazuela
del
Fuente de
Puerta
Cerrada.

Casa n.^o 4. Manz.^a 169.

Casa Num. 5.

Casas viejas próximas á reedificarse
por el mal estado de su fábrica.

Num. 6.

Casa nueva reedificada p.^a el Ex.^{mo} S.^o Marq.^o de Estrepa, en

la q.^a p.^a mi informe del 7 de Abril del 1782 se agre-
ga en 133 p.^a y 7 de sitio p.^a la Policía, p.^a quien se fecho de un ángulo.

Calle de ciento y quarenta pies Castellanas.

10. 5. 10 20 30 40 50 60 70 80 90 100 110 120 130

En 31 de Marzo del 1784
Fha. del Informe.

En

Plazuela

del

Conde de

Barajas.

Cavallerizas.

IN

Man^l de Pedro Ha

12

Certifico: que en el q^o se celebró en 1.^o del con^{te}
se hizo presente el Inf^{te} del Arquitecto M^{to}
ma. Dⁿ Buenaventura Rodry^z executado á
consecuencia del M^{eml} q^l se le remitió de Dⁿ
Pasqual de las Fuentes Vecino de esta V.^a solicit^{do}
licencia para Medificar unas Casas q^l le pertene-
recen en la Calle del Conde de Parafas, que
hacen esquina, y dar vuelta ala de la Para, con
arreglo al diseño que para ello presentaba; ex-
presando dho Arqu^t M^{to} ma^l que hallan-
dose la cl^a obliqua con un angulo q^l la imperfecta
como al medio de su longitud, y en disposicion con
extremotibo de desjarla recta, como estaba mandado
por el Rey, y el Con^{te} debía entrar la linea de la
fachada de la Casa q^l se iba á fabricar desde dho
angulo 8¹ pies, dentro del sitio, como con la linea
encarnada A. y B. demostraba el Plano presentado.
no entraba mas q^l tres, quedando todavia los 5¹ re-
stantes saliendo el dho angulo distinguido con lineas
pazizas, el qual producía una irregularidad no-
table ala cl^a y ala fachada de la Casa, en cuyo
inter^o quedaba la misma irregularidad, mal

11
D

Mamuel de Arizabal Thes. gral
p. S. M. de los Caudales de Sias, Propios, y Arbit.
de esta R. De los correspond. al fondo comun de
ellos Pague á D. Parqual de las Fuentes 160576. y
y m. de R. los mismos en q. el Arquitecto m.
por si D. D. Santa Rodrig. por su declarac. de
31 de Marzo ant. ha tasado, y valuado 469. pie.
y 4. superficiales al res. de 14. r. v. cada uno, que
setornan, y quedan á beneficio del publico del sitio
de unas Casas q. le pertenecen en la cl. del Conde
de Parafas que hacen esq. y dan buelta ala
de la Para p. ma. anchura, y hermosura de
ellas, y q. la obra quede mas conforme a Policia
cuya Cant. se ha mandado librar por acuerdo de
la Junta de Prop. y Arbit. de este dia, conforme
alo res. por el Con. sobre estos particulares en
su oñ de 3 de Jun. de 1779. y se hara buena
adho ter. en virtud de este y Reibo, en la cuenta
q. diere de su Cargo, tomados e Razon de
el p. la cont. de Cuentas de dhos Caud. e inter..
viniciendole la de sus Arca. N. 1.º de Abril
de 1784.

Ad. Parq. de las Fuentes 160576 y m. de R. valor del sitio q. setornan
de unas Casas en la cl. del Conde de Parafas p. ma. anchura de ella

repartim^{to} de piezas, y mala forma de contruccion
p^a la firmeza de la fabrica, pero q^s contruyendose
la fachada recta A. y B. conforme al citado Plano
quedaba en disposic^{on} de seguir tam^o recta la li-
nea de la acera opuesta, continuando la de la
Casa nueva del Ex^{mo} Dⁿ Marq^s de Estepa, qu^{do}
se reedifique la Casa vieja contigua que salia a
la Plaz^a de la Fuente de Puertacerrada, como
indicaba en el Plano la linea de puntos enca-
nada C. y D. quedando de esta forma hermosa
y derecha una C^a sumam^{te} fea, q^s tenia tres
concobas, u angulos, por lo q^s executarlos en
la obra quedaban a favor del publico 489. pie^s
y $\frac{3}{4}$ superficiales del Sitio q^e se tomaban de la Casa
del ex^{mo} Dⁿ Pasqual de las Fuentes, que al
repart^{to} de 14 Dⁿ q^s en este parage es el punto va-
lor de cada pie, atendidas sus calidades, en el es-
tado actual, importaban a 62576. P. y m^o de P.
y la Causa publica debia satisfacer al citado Dⁿ
Pasqual; y q^e las lineas q^e han de contener la
nombrada Casa se deban fijar, la de la Calle de la
Para q^s corra recta desde el punto de la media-
neria de las Casas N^o 4. de este intereseado, con la
del N^o 5. h^{ta} otro punto q^s esta, o se ponga, don-
de la misma linea prolongada va a cortar un
pie, y 9. dedos de la esquina, de la Casa N^o 4.
Manz^a 169. de la entrada de la Calle del Conde

de Parafar. ¹³ W^a Sigue el informe h^{ta} su conclusi^{on}
y despues decia asi. Ten su inteligencia, y la
del exp^{to} en el asunto, por el F. Dⁿ Antonio Maria
de Bustam^{te} y Arce ve^o Comisario del Quartel
de San Miguel en ausencia del F. Dⁿ Josef Clem^{te}.
Leoz q^d lo es en propiedad. se acordó conceder la lic^a
q^d se pedia para la edificac^{on} de la citada Casa
con arreglo entodo al Relacionado Inf^{te} del M^{to}
ma^o. Igualmente se acordó en este propio dia, por la
Junta de Propios, y Arbitrios se pagasen al nombr^{do}
Dⁿ Pasqual de las Fuentes los $\$$ citados $\$62576$. y $\frac{1}{2}$
m^o de r. imp^{te} de los mencionados $\$469$ pies, y
 $\frac{3}{4}$ superficiales de sitio q^d quedan a beneficio del
publico. Ya su consecuencia se ha despachado con
esta fecha el correspond^{te} Libram^{to} de la citada
Cantid^d a favor de Dⁿ Pasqual de las Fuentes
y contra Dⁿ Man^l de Arizabal Ther. gral de
los Caud^{es} de fias, Prop^{os} y Arbit^{os} de esta ^{ya} como to.
do res^{ta} de los nominados acuerdos. Y para q^d conste
te doy esta Certificac^{on}. Madrid 1^o de Abril
de 1784. = Dⁿ Man^l de Pinedo.

1874

Ayuntamiento de Madrid